
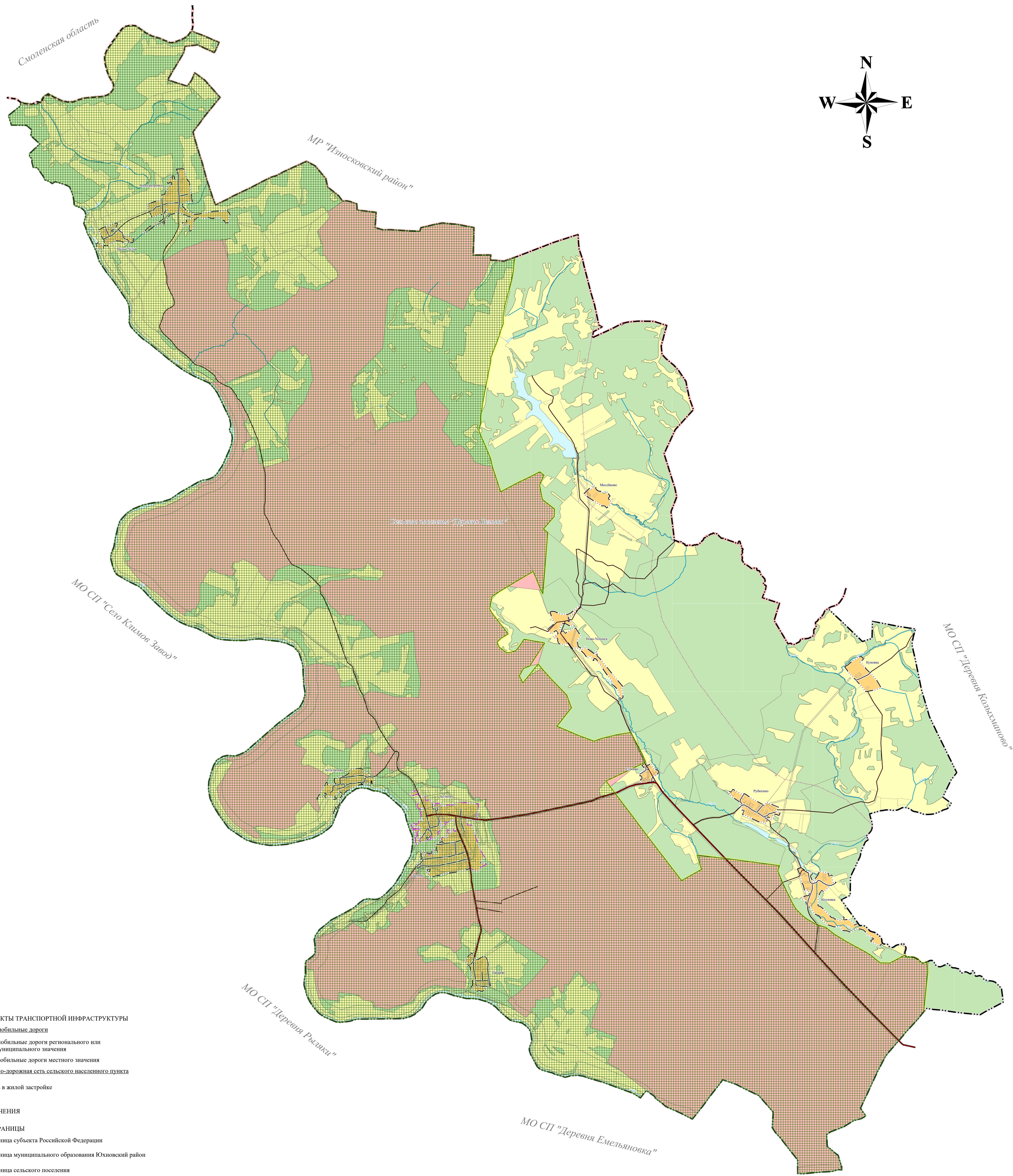


Внесение изменений в Генеральный план муниципального образования сельского поселения "Деревня Беляево" Юхновского района Калужской области

Особо охраняемые природные территории федерального, регионального, местного значения.
М 1:20 000



- сущ. ОБЪЕКТЫ ТРАНСПОРТНОЙ ИНФРАСТРУКТУРЫ
- Автомобильные дороги
 - Автомобильные дороги регионального или межмуниципального значения
 - Автомобильные дороги местного значения
 - Улично-дорожная сеть сельского населенного пункта
 - Улицы в жилой застройке

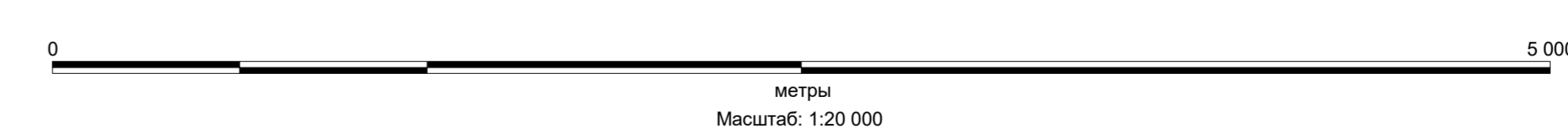
УСЛОВНЫЕ ОБОЗНАЧЕНИЯ

- сущ. ГРАНИЦЫ
- Граница субъекта Российской Федерации
 - Граница муниципального образования Юхновский район
 - Граница сельского поселения
 - Граница населенного пункта

- ЗЕМЛИ ПО КАТЕГОРИЯМ
- Земли населенных пунктов
 - Земли сельскохозяйственного назначения
 - Земли промышленности, энергетики, транспорта, связи, радиовещания, телевидения, информатики, земли для обеспечения космической деятельности, земли обороны, безопасности и земли иного специального назначения
 - Земли особо охраняемых территорий и объектов
 - Земли лесного фонда

- ГИДРОГРАФИЯ
- Водои (озера, пруды, обводненный карьер)
 - Водотоки (река, ручей, канал)

- сущ. ОСОБО ОХРАНЯЕМЫЕ ПРИРОДНЫЕ ТЕРРИТОРИИ
- Федеральное государственное бюджетное учреждение "Национальный парк "Угра"
 - Охранная зона особо охраняемых природных территорий
 - Охранная зона "Национального парка "Угра"



№ 5									
Внесение изменений в Генеральный план муниципального образования сельского поселения "Деревня Беляево" Юхновского района Калужской области									
№ п/п	Инициалы	Фамилия	Имя	Отчество	Дата	Подпись	Материалы по обоснованию	Состав	Листы
1								ГП	3
2								Р	2

Объем проектных работ: 100 листов.
Объем проектных работ: 100 листов.
М 1:20 000

ООО "ИСК" "ИСК"