
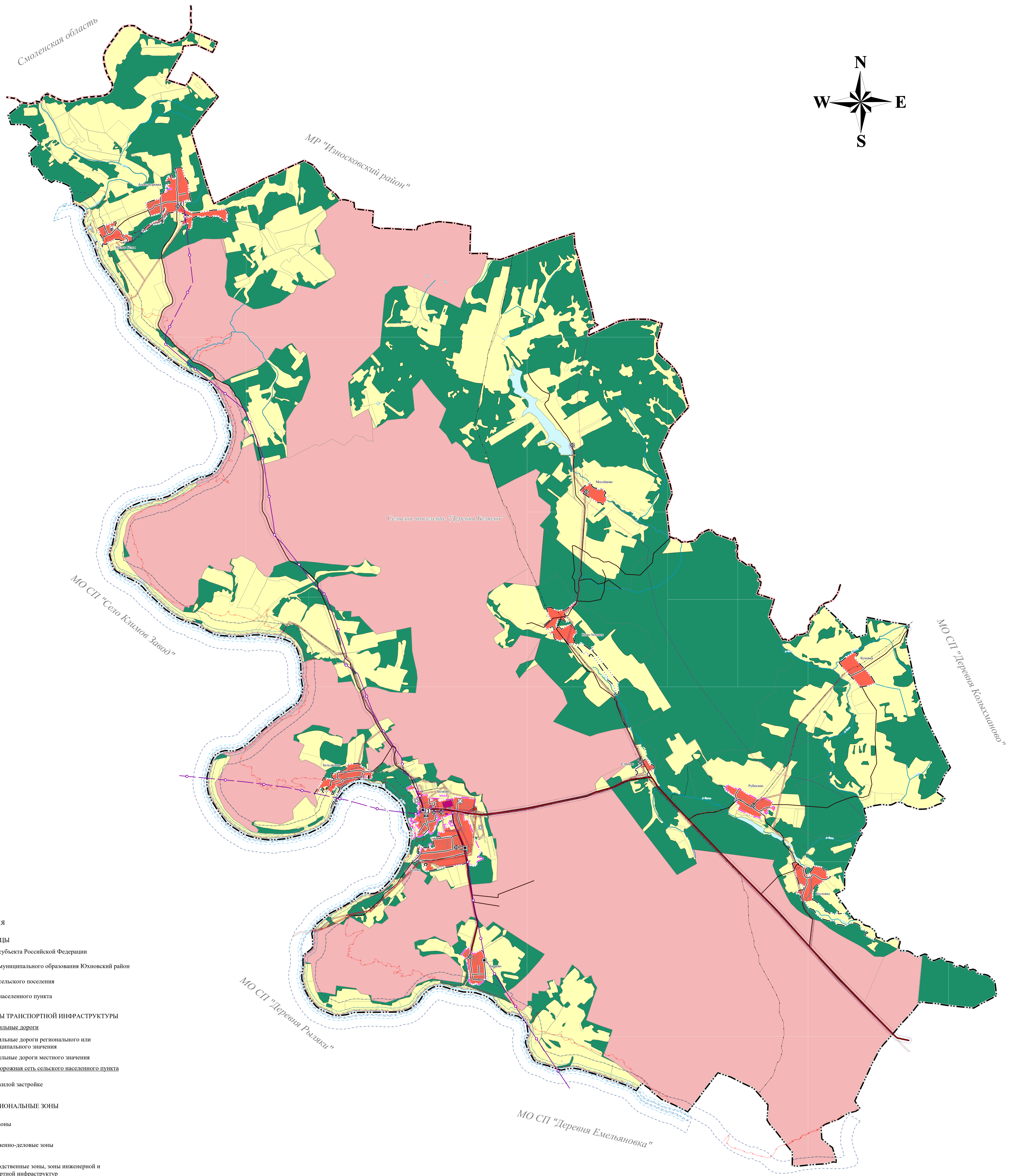


Внесение изменений в Генеральный план муниципального образования сельского поселения "Деревня Беляево" Юхновского района Калужской области

Карта зон с особыми условиями использования территорий.
М 1:20 000

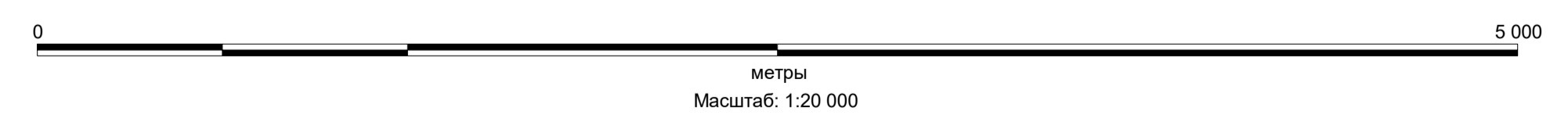


УСЛОВНЫЕ ОБОЗНАЧЕНИЯ

- сущ. ГРАНИЦЫ
 - Граница субъекта Российской Федерации
 - Граница муниципального образования Юхновский район
 - Граница сельского поселения
 - Граница населенного пункта
- сущ. ОБЪЕКТЫ ТРАНСПОРТНОЙ ИНФРАСТРУКТУРЫ
 - Автомобильные дороги
 - Автомобильные дороги регионального или межмуниципального значения
 - Автомобильные дороги местного значения
 - Улично-дорожная сеть сельского населенного пункта
 - Улицы в жилой застройке
- план. сущ. ФУНКЦИОНАЛЬНЫЕ ЗОНЫ
 - Жилые зоны
 - Общественно-деловые зоны
 - Производственные зоны, зоны инженерной и транспортной инфраструктур
 - Зоны сельскохозяйственного использования
 - Зоны рекреационного назначения
 - Зона лесов
 - Иные рекреационные зоны
 - Зона кладбищ
- сущ. ОБЪЕКТЫ ТРУБОВОДНОГО ТРАНСПОРТА И ИНЖЕНЕРНОЙ ИНФРАСТРУКТУРЫ
 - Линии электропередачи (ЛЭП)
 - Электрическая подстанция 35 кВ
 - Трансформаторная подстанция
 - Линии электропередачи (ЛЭП)
 - Линии электропередачи 10 кВ
 - Линии электропередачи 35 кВ
- сущ. ОБЪЕКТЫ ЛОБИИ И ТРАНСПОРТИРОВКИ ГАЗА
 - Газорегуляторный пункт
- рег. Ресурсодобывающие трубопроводы для транспортировки газа
 - Газопровод распределительный высокого давления
- сущ. Сети электроснабжения
 - Линия связи
- сущ. ОБЪЕКТЫ ВОДОСНАБЖЕНИЯ
 - Водонапорная башня
 - Места погребения
 - Кладбище

сущ. ЗОНЫ С ОСОБЫМИ УСЛОВИЯМИ ИСПОЛЬЗОВАНИЯ ТЕРРИТОРИИ

- Санитарно-защитная зона
- Санитарно-защитная зона предприятий, сооружений и иных объектов
- Санитарный разрыв (санитарная полоса отчуждения) транспортных коммуникаций
- Санитарный разрыв автомобильных дорог
- Санитарный разрыв (санитарная полоса отчуждения) инженерных коммуникаций
- Санитарный разрыв линий электропередачи
- Охранная зона инженерных коммуникаций
- Охранная зона газопроводов и систем газоснабжения
- Охранная зона объектов электросетевого хозяйства (вдоль линий электропередачи, вокруг подстанций)
- Водоохранные зоны
- Водоохранная зона
- Прибрежные защитные полосы
- Береговая полоса
- Зоны санитарной охраны источников питьевого и хозяйственно-бытового водоснабжения и водопроводов питьевого назначения
- Первый пояс зоны санитарной охраны источника водоснабжения
- Зоны затопления и подтопления
- Зона затопления
- Зона подтопления
- Охранная зона особо охраняемых природных территорий
- Охранная зона "Национального парка "Угра"



№ 5									
Внесение изменений в Генеральный план муниципального образования сельского поселения "Деревня Беляево" Юхновского района Калужской области									
Имя	Фамилия	Дата рождения	Дата окончания	Дата	Дата	Дата	Дата	Дата	Дата
И.И.И.	И.И.И.	И.И.И.	И.И.И.	И.И.И.	И.И.И.	И.И.И.	И.И.И.	И.И.И.	И.И.И.
Архитектор	И.И.И.	И.И.И.	И.И.И.	И.И.И.	И.И.И.	И.И.И.	И.И.И.	И.И.И.	И.И.И.
И.И.И.	И.И.И.	И.И.И.	И.И.И.	И.И.И.	И.И.И.	И.И.И.	И.И.И.	И.И.И.	И.И.И.
Масштаб по объекту: 1:20 000									
Карты зон с особыми условиями использования территорий М 1:20 000									
ООО "БКС-СТРОЙПРОЕКТ"									