

**ОБЩЕСТВО С ОГРАНИЧЕННОЙ ОТВЕТСТВЕННОСТЬЮ
«КАЛУЖСКИЕ ПРОСТОРЫ»
(ООО «Калужские просторы»)**

ИНН 4027102896; КПП 402701001 248000, г. Калуга, ул. Кирова, д.29, офис 326
Тел/факс: (4842) 50-68-13, тел. (920)8808810
E-mail: kaluga-prostori@mail.ru

**ПРОЕКТ ПЛАНИРОВКИ ТЕРРИТОРИИ И
ПРОЕКТ МЕЖЕВАНИЯ ТЕРРИТОРИИ
ЛИНЕЙНОГО ОБЪЕКТА**

**«Реконструкция автомобильной дороги Малоярославец-Боровск в
Боровском районе (устройство электроосвещения, тротуаров и автобусных
остановок на участке с км 15+630 по км 17+100, д. Тимашово)»**

0025-20-ППТ / ПМТ

ПРОЕКТ МЕЖЕВАНИЯ ТЕРРИТОРИИ

ОСНОВНАЯ ЧАСТЬ

Том 3

Заказчик: общество с ограниченной ответственностью «ГоризонтДорПроект»

**Генеральный директор
ООО «Калужские просторы»**



И. А. Степкин

Взам. инв. №	
Подпись и дата	
Инв. № подл.	

Изм.	№ док.	Подп.	Дата

г.Калуга
2020 г.

Текстовая часть проекта межевания территории включает в себя:

1	Перечень и сведения о площади образуемых земельных участках, в том числе возможные способы их образования
2	Перечень и сведения о площади образуемых земельных участков, которые будут отнесены к территориям общего пользования или имуществу общего пользования, в том числе в отношении которых предполагаются резервирование и (или) изъятие для государственных или муниципальных нужд
3	Вид разрешенного использования образуемых земельных участков в соответствии с проектом планировки территории в случаях, предусмотренных настоящим Кодексом.
4	Сведения о границах территории, в отношении которой утвержден проект межевания, содержащие перечень координат характерных точек этих границ в системе координат, используемой для ведения Единого государственного реестра недвижимости. Координаты характерных точек границ территории, в отношении которой утвержден проект межевания, определяются в соответствии с требованиями к точности определения координат характерных точек границ, установленных в соответствии с настоящим Кодексом для территориальных зон

Инд. № подл.	Подпись и дата	Взам. инв. №

1. Перечень и сведения о площади образуемых земельных участках, в том числе возможные способы их образования.

Проект планировки территории является основанием для разработки проекта межевания территории. Проектом межевания определены площади и границы земельных участков под строительство объекта.

В соответствии со статьей 43 Градостроительного кодекса Российской Федерации проект межевания территории разрабатывается в целях определения местоположения границ, образуемых и изменяемых земельных участков, предназначенных для размещения объектов капитального строительства.

Задачей проекта является реализация проектных решений по проекту «Реконструкция автомобильной дороги Малоярославец-Боровск в Боровском районе (устройство электроосвещения, тротуаров и автобусных остановок на участке с км 15+630 по км 17+100, д. Тимашово)».

Образование земельного участка для линейного объекта: «Реконструкция автомобильной дороги Малоярославец-Боровск в Боровском районе (устройство электроосвещения, тротуаров и автобусных остановок на участке с км 15+630 по км 17+100, д. Тимашово)», осуществляется из земель, находящихся в государственной неразграниченной собственности, формируемых на территории. Установления публичного сервитута или аренды возможно по соглашению сторон.

На момент разработки проекта межевания территории, линейный объект формируется на землях населенных пунктов, землях промышленности, энергетики, транспорта, связи, радиовещания, телевидения, информатики, земли для обеспечения космической деятельности, земли обороны, безопасности и земли иного специального назначения.

Зона размещения линейного объекта расположена в границах кадастровых кварталов: 40:03:032701, 40:03:032602, 40:03:030702, 40:03:030602, 40:03:030502, 40:03:030501; в границах земельных участков 40:03:030501:796, 40:03:030501:762, 40:03:030501:757, 40:03:000000:2069, 40:03:030501:842

Взам. инв. №	
Подпись и дата	
Инв. № подл.	

Таблица существующих, создаваемых и изменяемых земельных участков
(постоянный отвод) с указанием площади и категории каждого

1. Таблица земельных участков, которые образуются путем раздела

№ согласно чертежа	Кадастровый квартал, кадастровый номер/местоположение образуемого земельного участка	Вид права. Ф.И.О. правообладателя	Категория земель	Площадь, кв.м.	Условный номер образуемого земельного участка/ части земельного участка	Способ образования
4	40:03:030501, 40:03:030501:762 Калужская область, Боровский район, д.Тимашово	аренда на 1 год и 6 месяцев Вербицкий Юрий Григорьевич	Земли населенных пунктов	55	:762:3У1	Раздел с сохранением исходного
8	40:03:030501, 40:03:030501:796 Калужская область, Боровский район, д.Тимашово	государственная неразграниченная собственность	Земли населенных пунктов	102	:796:3У1	Раздел с сохранением исходного

Координаты земельных участков

с обозначением :762:3У1

Площадь 55 м2

№ точки	X	Y	Расстояние	Дирек. угол
1	501161,2	1313613,75	3,94	78°53,37'
2	501161,96	1313617,62	16,16	172°57,78'
3	501145,92	1313619,6	2,83	259°0,45'
4	501145,38	1313616,82	16,12	349°1,07'
1	501161,2	1313613,75		

Координаты земельных участков

с обозначением :796:3У1

Площадь 102 м2

№ точки	X	Y	Расстояние	Дирек. угол
1	500725,57	1313747,59	4,49	71°33,9'
2	500726,99	1313751,85	1,25	147°4,33'
3	500725,94	1313752,53	26,59	151°47,21'
4	500702,51	1313765,1	0,04	153°26,1'
5	500702,47	1313765,12	3,13	262°27,95'
6	500702,06	1313762,02	27,59	328°27,55'

Взам. инв. №	
Подпись и дата	
Инв. № подл.	

1	500725,57	1313747,59	
---	-----------	------------	--

2. Таблица земельных участков (постоянный отвод), образуемые из земель неразграниченной государственной собственности

№ согласно чертежа	Кадастровый квартал	категория земель	местоположение образуемого земельного участка	площадь согласно проекта планировки территории	Координаты согласно проекта планировки территории		Способ образования
					х	у	
1	40:03:032602, 40:03:030702 :3У1(1)	земли промышленности, энергетики, транспорта, связи, радиовещания, телевидения, информатики, земли для обеспечения космической деятельности, земли обороны, безопасности и земли иного специального назначения	Калужская область, Боровский район, д. Тимашово	2847 кв.м.	501302,01 501306,38 501263,14 501228,27 501198,36 501190,92 501175,74 501174,61 501172,35 501171,65 501179,88 501195,24 501238,53 501253,08 501270,54 501281,98 501302,01	1313565,64 1313586,65 1313595,28 1313601,89 1313608,41 1313609,21 1313611,55 1313606,71 1313595,21 1313591,65 1313589,94 1313586,82 1313578,15 1313575,27 1313571,82 1313569,56 1313565,64	Образование из земель

Инв. № подл.	Подпись и дата	Взам. инв. №

Индв. № подл.	Подпись и дата	Взам. инв. №

2	40:03:030501 40:03:030702 :3У2(1)	земли населенных пунктов	Калужская область, Боровский район, д. Тимашово	1374 кв.м.	501171,65 501172,35 501150,25 501140,37 501080,47 501029,27 500911,17 500882,94 500884,73 500887,24 500891,01 500891,52 500895 500902,73 500916,36 500932,1 500941,21 500953,29 500961 500971,82 500979,08 500983,6 500983,14 500990,27 500989,82 501002,06 501002,53 501006,44 501004,37 501006,37 501009,21 501010,1 501013,26 501021,08 501033,71 501053,83 501070,65 501075,8 501098,66 501113,08 501122,88 501131,15 501136,57 501136,77 501142,7 501142,93 501154,02 501163,72 501171,65	1313591,66 1313595,22 1313600,54 1313602,57 1313614,87 1313621,93 1313646,9 1313654,92 1313650,42 1313649,4 1313648,1 1313649,31 1313648,31 1313646,16 1313642,36 1313637,94 1313635,39 1313632,03 1313629,9 1313629,41 1313629,07 1313627,4 1313625,61 1313624,47 1313621,07 1313619,2 1313622,08 1313621,58 1313614,89 1313614,17 1313621,66 1313622,71 1313622,51 1313619,16 1313617,15 1313614,01 1313611,39 1313610,42 1313606,14 1313603,44 1313601,6 1313600,05 1313599,03 1313598,46 1313597,15 1313597,59 1313595,3 1313593,3 1313591,66	Образование из земель
5	40:03:030501 :3У2(2)	земли населенных пунктов	Калужская область, Боровский район, д. Тимашово	247 кв.м.	501145,38 501145,92 501141,46 501128,33 501121,54 501107,35 501094,45 501074,94 501075,47 501069,26 501069,75 501057,23 501056,75 501050,1 501049,69 501102,02 501145,38	1313616,82 1313619,61 1313620,1 1313621,68 1313622,99 1313625,7 1313631,61 1313631,32 1313634,04 1313635,18 1313637,94 1313640,31 1313637,32 1313638,58 1313635,56 1313626,06 1313616,82	Образование из земель

Инв. № подл.	Взам. инв. №
Подпись и дата	

6	40:03:030501 :ЗУ2(3)	земли населенных пунктов	Калужская область, Боровский район, д. Тимашово	187 кв.м.	501020,69 501016,35 501002,64 500992,43 500969,39 500950,77 500920,65 500932,9 500950,04 500974,76 501020,69	1313640,82 1313642,21 1313645,56 1313648,15 1313653,09 1313656,9 1313662,8 1313658,97 1313654,58 1313649,12 1313640,82	Образование из земель
7	40:03:030501 :ЗУ2(4)	земли населенных пунктов	Калужская область, Боровский район, д. Тимашово	264 кв.м.	500804,6 500794,94 500787,75 500764,62 500747,11 500726,99 500725,57 500702,06 500702,47 500702,43 500702,39 500702,13 500693,75 500693,5 500696,04 500754,12 500775,4 500804,6	1313704,12 1313710,54 1313715,16 1313728,07 1313738,85 1313751,84 1313747,59 1313762,02 1313765,13 1313765,14 1313765,14 1313763,17 1313767,68 1313765,64 1313764,19 1313731,28 1313719,3 1313704,12	Образование из земель
11	40:03:030501 :ЗУ2(5)	земли населенных пунктов	Калужская область, Боровский район, д. Тимашово	37 кв.м.	500680,68 500682,21 500679,45 500675,27 500661,04 500680,68	1313772,95 1313775,45 1313776,88 1313778,54 1313784,08 1313772,95	Образование из земель
12	40:03:030501 :ЗУ2(6)	земли населенных пунктов	Калужская область, Боровский район, д. Тимашово	2 кв.м.	500385,97 500386,97 500386,97 500384,72 500384,72 500385,72 500385,97	1313899,72 1313899,72 1313900,24 1313901,3 1313900,12 1313900,12 1313899,72	Образование из земель
13	40:03:030501 :ЗУ2(7)	земли населенных пунктов	Калужская область, Боровский район, д. Тимашово	63 кв.м.	500387,45 500387,54 500383,05 500348,73 500316,48 500331,58 500337,58 500346,39 500370 500375,61 500383,62 500387,45	1313878,81 1313879,04 1313881,05 1313897,46 1313913,63 1313904,88 1313901,59 1313897,11 1313886,63 1313884,1 1313880,5 1313878,81	Образование из земель

Инв. № подл.	Подпись и дата	Взам. инв. №

14	40:03:032701 40:03:030501 :ЗУ2(8)	земли населенных пунктов	Калужская область, Боровский район, д. Тимашово	308 кв.м.	500243,2 500236,68 500231,44 500222,96 500223,41 500215,98 500216,53 500210,03 500208,97 500202,67 500194,57 500192,17 500175,46 500164,29 500150,48 500127,42 500112,48 500107,57 500106,74 500243,2	1313971,87 1313975,48 1313979,66 1313984,17 1313984,96 1313988,8 1313989,87 1313993,64 1313991,84 1313995,74 1313999,23 1313999,97 1314008,86 1314014,81 1314021,67 1314033,09 1314040,66 1314043,18 1314041,67 1313971,87	Образование из земель
15	40:03:030501 :ЗУ2(9)	земли населенных пунктов	Калужская область, Боровский район, д. Тимашово	113 кв.м.	500130,76 500131,99 500138,77 500139,92 500115,61 500114,63 500120,84 500119,15 500130,76	1314001,85 1314004,74 1314001,7 1314004,05 1314016,1 1314014,1 1314011,03 1314007,62 1314001,85	Образование из земель
16	40:03:032701 40:03:030502 40:03:030501 :ЗУ1(2)	земли промышленности, энергетики, транспорта, связи, радиовещания, телевидения, информатики, земли для обеспечения космической деятельности, земли обороны, безопасности и земли иного специального назначения	Калужская область, Боровский район, д. Тимашово	4140 кв.м.	500098,62 500107,57 500090,28 500077,59 500061,63 500048,07 500035,7 500027,08 500014,95 500002,2 499995,33 499987,98 499979,6 499970,71 499957,92 499946,07 499934,78 499945,76 499954,86 499977,9 499992,03 500007,05 500022,51 500032,46 500043,41 500056,34 500066,03 500083,42 500087,61 500088,96 500089,78 500098,62	1314026,9 1314043,19 1314052,13 1314058,81 1314067,21 1314074,42 1314080,9 1314085,39 1314091,71 1314098,34 1314101,91 1314105,73 1314110,1 1314114,92 1314121,81 1314128,21 1314106,36 1314101 1314096,55 1314084,69 1314077,32 1314069,45 1314061,11 1314055,47 1314050,68 1314045,05 1314040,82 1314032,58 1314031,25 1314030,59 1314032,18 1314026,9	Образование из земель

3. Таблица земельных участков (постоянный отвод) из полосы отвода
автомобильных дорог

№ согласно чертежа	Кадастровый квартал, кадастровый номер/местоположение образуемого земельного участка	Вид права. Ф.И.О. правообладателя	Категория земель	Площадь части, кв.м.	Условный номер образуемого земельного участка/ части земельного участка	Способ образования
3	40:03:000000, 40:03:000000:2069 Калужская область, Боровский район, д. Тимашово	Собственность- Калужская область, постоянное бессрочное пользование- ГКУ КО «Калугадорзаказчик»	Земли населенных пунктов	21103	:2069	образование не требуется
9	40:03:030501, 40:03:030501:757 Калужская область, Боровский район, д.Тимашово	Собственность- Калужская область, постоянное бессрочное пользование- ГКУ КО «Калугадорзаказчик»	земли населенных пунктов	18	:757/чзу1	образование не требуется
10	40:03:030501, 40:03:030501:842 Калужская область, Боровский район, д.Тимашово	Собственность- Калужская область, постоянное бессрочное пользование- ГКУ КО «Калугадорзаказчик»	земли населенных пунктов	104	:842/чзу1	образование не требуется

Координаты земельного участка

40:03:000000:2069

Площадь 21103 м2

№ точки	X	Y	Расстояние	Дирек. угол
1	501172,35	1313595,22	11,71	78°52,34'
2	501174,61	1313606,71	4,94	76°53,54'
3	501175,73	1313611,52	10,82	172°5,22'
4	501165,01	1313613,01	20	169°0,96'
5	501145,38	1313616,82	44,33	167°58,21'
6	501102,02	1313626,06	81,26	169°42,81'
7	501022,07	1313640,57	48,08	169°45,35'
8	500974,76	1313649,12	25,32	167°32,69'
9	500950,04	1313654,58	17,69	165°38,03'
10	500932,9	1313658,97	22,76	162°38,4'
11	500911,18	1313665,76	1,95	74°49,34'
12	500911,69	1313667,64	8,14	165°25,06'
13	500903,81	1313669,69	1,52	256°41,69'
14	500903,46	1313668,21	56,56	162°32,34'
15	500849,51	1313685,18	41,92	157°53,34'
16	500810,67	1313700,96	39,75	152°31,56'
17	500775,4	1313719,3	24,42	150°37,31'
18	500754,12	1313731,28	66,76	150°27,76'
19	500696,04	1313764,19	15,03	150°16,73'

Инов. № подл.	Подпись и дата	Взам. инв. №

Инв. № подл.	Подпись и дата	Взам. инв. №

20	500682,99	1313771,64	54,15	150°27,99'
21	500635,88	1313798,33	34,02	154°40,67'
22	500605,13	1313812,88	36,5	158°0,2'
23	500571,29	1313826,55	154,45	158°45,48'
24	500427,33	1313882,51	25,03	156°58,72'
25	500404,29	1313892,3	19,05	155°22,31'
26	500386,97	1313900,24	0,52	270°0'
27	500386,97	1313899,72	1	179°60'
28	500385,97	1313899,72	0,47	122°0,32'
29	500385,72	1313900,12	1	179°60'
30	500384,72	1313900,12	1,18	90°0'
31	500384,72	1313901,3	30,65	154°19,27'
32	500357,1	1313914,58	11,55	153°18,11'
33	500346,78	1313919,77	1	179°60'
34	500345,78	1313919,77	0,48	90°0'
35	500345,78	1313920,25	88,62	153°24,02'
36	500266,54	1313959,93	179,49	152°54,58'
37	500106,74	1314041,67	18,98	241°13,26'
38	500097,6	1314025,03	117,58	333°38'
39	500202,95	1313972,81	44,33	332°36,85'
40	500242,31	1313952,42	18,28	328°54,11'
41	500257,96	1313942,98	101,54	333°22,01'
42	500348,73	1313897,46	38,04	334°26,72'
43	500383,05	1313881,05	4,92	335°53,03'
44	500387,54	1313879,04	2,51	249°15,43'
45	500386,65	1313876,69	6,98	335°42,74'
46	500393,01	1313873,82	2,42	60°34,67'
47	500394,2	1313875,93	28,21	337°0,41'
48	500420,17	1313864,91	154,66	338°45,56'
49	500564,32	1313808,88	35,77	337°59,78'
50	500597,48	1313795,48	32,79	334°41,12'
51	500627,12	1313781,46	135,25	330°26,53'
52	500744,77	1313714,74	24,77	330°37,17'
53	500766,35	1313702,59	40,96	332°31,3'
54	500802,69	1313683,69	43,59	337°54,05'
55	500843,08	1313667,29	27,36	342°28,34'
56	500869,17	1313659,05	1,89	255°35,76'
57	500868,7	1313657,22	7,52	340°24,46'
58	500875,78	1313654,7	2,17	73°24,11'
59	500876,4	1313656,78	36,15	344°8,24'
60	500911,17	1313646,9	120,71	348°3,7'
61	501029,27	1313621,93	51,68	352°8,94'
62	501080,47	1313614,87	61,1	348°23,75'
63	501140,32	1313602,58	0,05	348°41,4'
64	501140,37	1313602,57	10,09	348°23,36'
65	501150,25	1313600,54	22,73	346°27,9'
1	501172,35	1313595,22		

Координаты частей земельных участков :757/чзу1

Площадь 18 м2

№ точки	X	Y	Расстояние	Дирек. угол
1	500702,13	1313763,17	2,01	82°33,38'
2	500702,39	1313765,16	0,83	150°20,45'
3	500701,67	1313765,57	7,68	154°28,16'
4	500694,74	1313768,88	1,59	66°19,77'
5	500695,38	1313770,34	1,38	152°52,72'
6	500694,15	1313770,97	3,31	263°4,08'
7	500693,75	1313767,68	9,52	331°42,69'
1	500702,13	1313763,17		

:842/чзу1

Площадь 104 м2

№ точки	X	Y	Расстояние	Дирек. угол
1	500693,5	1313765,64	2,06	83°0,8'
2	500693,75	1313767,68	3,32	83°5,33'
3	500694,15	1313770,98	8,18	151°37,12'
4	500686,95	1313774,87	6,83	79°12'
5	500688,23	1313781,58	19,46	83°50,12'
6	500690,32	1313800,93	1,76	171°30,09'
7	500688,58	1313801,19	1,69	263°32,85'
8	500688,39	1313799,51	0,1	5°42,64'
9	500688,49	1313799,52	17,75	263°57,13'
10	500686,62	1313781,87	8,06	258°46,42'
11	500685,05	1313773,96	3,21	152°18,98'
12	500682,21	1313775,45	2,93	238°32'
13	500680,68	1313772,95	2,66	330°26,55'
14	500682,99	1313771,64	12,1	330°16,72'
1	500693,5	1313765,64		

2. Перечень и площади образуемых земельных участков, которые будут отнесены к территориям общего пользования или имуществу общего пользования, в том числе в отношении которых предполагается резервирование и (или) изъятие для государственных или муниципальных нужд

Для реконструкции автодороги выполняется занятие земель в постоянное пользование из земель арендуемых земельных участков.

Решение об утверждении документации по планировке территории является основанием для резервирования земель для государственных нужд Калужской

Взам. инв. №

Подпись и дата

Инв. № подл.

области в соответствии со ст. 70.1 Земельного кодекса РФ путем обременения земельных участков в соответствии со ст.56.1 Земельного кодекса РФ.

3. Вид разрешенного использования образуемых земельных участков в соответствии с проектом планировки территории в случаях, предусмотренных Градостроительным Кодексом.

В соответствии с Приказом Министерства экономического развития РФ от 01 сентября 2014 г. № 540 "Об утверждении классификатора видов разрешенного использования земельных участков", вид разрешенного использования образуемых земельных участков –Автомобильный транспорт.

Вид разрешенного использования образуемых земельных участков в соответствии с проектом планировки территории: Реконструкция автомобильной дороги Малоярославец-Боровск в Боровском районе (устройство электроосвещения, тротуаров и автобусных остановок на участке с км 15+630 по км 17+100, д. Тимашово).

4. Сведения о границах территории, в отношении которой утвержден проект межевания, содержащие перечень координат характерных точек этих границ в системе координат, используемой для ведения Единого государственного реестра недвижимости. Координаты характерных точек границ территории, в отношении которой утвержден проект межевания, определяются в соответствии с требованиями к точности определения координат характерных точек границ, установленных в соответствии с настоящим Кодексом для территориальных зон

Взам. инв. №	
Подпись и дата	
Инв. № подл.	

№ точки	X	Y
1	501302,01	1313565,64
2	501306,38	1313586,65
3	501263,14	1313595,28
4	501228,27	1313601,89
5	501214,29	1313604,87
6	501198,36	1313608,41
7	501190,92	1313609,21
8	501175,73	1313611,52
9	501165,31	1313612,97
10	501161,21	1313613,75
11	501161,96	1313617,62
12	501154,76	1313618,51
13	501141,46	1313620,1

14	501128,33	1313621,68
15	501121,54	1313622,99
16	501107,35	1313625,7
17	501094,45	1313631,61
18	501084,5	1313631,46
19	501074,94	1313631,32
20	501075,47	1313634,04
21	501069,26	1313635,18
22	501069,75	1313637,94
23	501057,23	1313640,31
24	501056,75	1313637,32
25	501050,1	1313638,58
26	501049,7	1313635,56
27	501020,68	1313640,82
28	501016,35	1313642,21

Инв. № подл.	Подпись и дата	Взам. инв. №

29	501002,64	1313645,56
30	500992,43	1313648,15
31	500969,39	1313653,09
32	500950,77	1313656,9
33	500920,65	1313662,8
34	500911,18	1313665,76
35	500911,69	1313667,64
36	500903,81	1313669,69
37	500903,46	1313668,21
38	500849,51	1313685,18
39	500810,67	1313700,96
40	500804,61	1313704,11
41	500794,94	1313710,54
42	500787,75	1313715,16
43	500764,62	1313728,07
44	500754,88	1313733,98
45	500747,11	1313738,85
46	500725,94	1313752,53
47	500701,67	1313765,57
48	500694,74	1313768,88
49	500695,38	1313770,34
50	500686,95	1313774,87
51	500688,23	1313781,58
52	500690,32	1313800,93
53	500688,58	1313801,19
54	500688,39	1313799,51
55	500688,49	1313799,52
56	500686,62	1313781,87
57	500685,05	1313773,96
58	500685,02	1313773,96
59	500679,45	1313776,88
60	500675,27	1313778,54
61	500660,9	1313784,13
62	500657,01	1313786,36
63	500635,88	1313798,33
64	500605,13	1313812,88
65	500571,29	1313826,55
66	500564,25	1313829,29
67	500546,49	1313836,19
68	500525,69	1313844,28
69	500508,43	1313850,99
70	500491,15	1313857,7
71	500467,82	1313866,77
72	500454,37	1313872
73	500444,95	1313875,66

74	500434,96	1313879,54
75	500426,62	1313882,81
76	500417,95	1313886,49
77	500409,22	1313890,2
78	500402	1313893,35
79	500395,32	1313896,41
80	500389,57	1313899,05
81	500387,1	1313900,18
82	500381,21	1313902,99
83	500374,09	1313906,41
84	500367,45	1313909,6
85	500360,88	1313912,76
86	500351,68	1313917,31
87	500345,26	1313920,51
88	500339,33	1313923,48
89	500334,59	1313925,85
90	500324,93	1313930,69
91	500314,08	1313936,12
92	500306,53	1313939,91
93	500296,17	1313945,1
94	500287,92	1313949,23
95	500280,29	1313953,05
96	500275,55	1313955,42
97	500268,99	1313958,71
98	500263,42	1313961,52
99	500258,11	1313964,24
100	500251,84	1313967,45
101	500247,79	1313969,52
102	500243,92	1313971,47
103	500238,42	1313974,52
104	500236,68	1313975,48
105	500234,77	1313976,94
106	500231,44	1313979,66
107	500222,96	1313984,17
108	500223,41	1313984,96
109	500215,98	1313988,8
110	500216,53	1313989,87
111	500210,03	1313993,64
112	500208,97	1313991,84
113	500202,67	1313995,74
114	500194,57	1313999,23
115	500192,17	1313999,97
116	500175,46	1314008,86
117	500164,29	1314014,81
118	500150,48	1314021,67

Инв. № подл.	Подпись и дата	Взам. инв. №

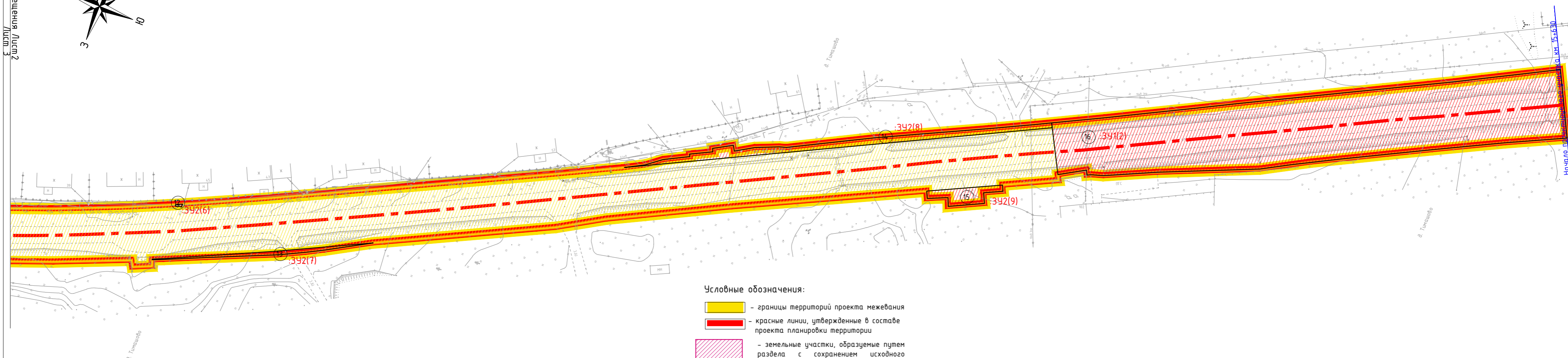

119	500127,42	1314033,09
120	500112,48	1314040,66
121	500090,28	1314052,13
122	500077,59	1314058,81
123	500061,63	1314067,21
124	500052,21	1314072,24
125	500048,07	1314074,42
126	500035,7	1314080,9
127	500027,08	1314085,39
128	500014,95	1314091,71
129	500002,2	1314098,34
130	499995,33	1314101,91
131	499987,98	1314105,73
132	499979,6	1314110,1
133	499970,71	1314114,92
134	499957,92	1314121,81
135	499946,07	1314128,21
136	499934,78	1314106,36
137	499945,76	1314101
138	499954,86	1314096,55
139	499977,9	1314084,69
140	499992,03	1314077,32
141	500007,05	1314069,45
142	500016,36	1314064,59
143	500022,51	1314061,11
144	500032,46	1314055,47
145	500043,41	1314050,68
146	500056,34	1314045,05
147	500066,03	1314040,82
148	500083,42	1314032,58
149	500087,61	1314031,25
150	500088,96	1314030,59
151	500089,78	1314032,18
152	500098,62	1314026,9
153	500097,6	1314025,03
154	500115,62	1314016,1
155	500114,63	1314014,1
156	500120,84	1314011,03
157	500119,15	1314007,62
158	500130,76	1314001,85
159	500131,99	1314004,74
160	500138,77	1314001,7
161	500139,93	1314004,05
162	500156,39	1313995,89
163	500181,87	1313983,26

164	500202,95	1313972,81
165	500214,14	1313967,01
166	500229,98	1313958,81
167	500242,31	1313952,42
168	500257,96	1313942,98
169	500264,09	1313939,91
170	500289,89	1313926,97
171	500312,86	1313915,45
172	500316,48	1313913,63
173	500325,25	1313908,55
174	500331,58	1313904,88
175	500337,58	1313901,59
176	500346,39	1313897,11
177	500370	1313886,63
178	500375,61	1313884,1
179	500383,62	1313880,5
180	500387,45	1313878,81
181	500386,65	1313876,69
182	500393,01	1313873,82
183	500394,2	1313875,93
184	500420,17	1313864,91
185	500444,36	1313855,51
186	500488,12	1313838,5
187	500564,32	1313808,88
188	500597,48	1313795,48
189	500627,12	1313781,46
190	500744,77	1313714,74
191	500766,35	1313702,59
192	500802,69	1313683,69
193	500843,08	1313667,29
194	500857,21	1313662,83
195	500869,17	1313659,05
196	500868,7	1313657,22
197	500875,78	1313654,7
198	500876,4	1313656,78
199	500882,94	1313654,92
200	500884,73	1313650,42
201	500887,24	1313649,4
202	500891,01	1313648,1
203	500891,52	1313649,31
204	500895	1313648,31
205	500902,73	1313646,16
206	500916,36	1313642,36
207	500932,1	1313637,94
208	500941,21	1313635,39

209	500953,29	1313632,03
210	500961	1313629,9
211	500971,82	1313629,41
212	500979,08	1313629,07
213	500983,6	1313627,4
214	500983,14	1313625,61
215	500990,27	1313624,47
216	500989,82	1313621,07
217	501002,06	1313619,2
218	501002,53	1313622,08
219	501006,44	1313621,58
220	501004,37	1313614,89
221	501006,37	1313614,17
222	501009,21	1313621,66
223	501010,1	1313622,71
224	501013,26	1313622,51
225	501021,08	1313619,16
226	501033,71	1313617,15
227	501053,83	1313614,01
228	501070,65	1313611,39

229	501075,8	1313610,42
230	501098,66	1313606,14
231	501113,08	1313603,44
232	501122,88	1313601,6
233	501131,15	1313600,05
234	501136,57	1313599,03
235	501136,77	1313598,46
236	501142,7	1313597,15
237	501142,93	1313597,59
238	501154,02	1313595,3
239	501163,72	1313593,3
240	501179,88	1313589,94
241	501195,24	1313586,82
242	501211,17	1313583,62
243	501224,73	1313580,92
244	501238,53	1313578,15
245	501253,08	1313575,27
246	501270,54	1313571,82
247	501281,98	1313569,56
1	501302,01	1313565,64

Индв. № подл.	Подпись и дата	Взам. инв. №



- Условные обозначения:**
- границы территорий проекта межевания
 - красные линии, утвержденные в составе проекта планировки территории
 - земельные участки, образуемые путем раздела с сохранением исходного земельного участка
 - земельные участки, образуемые из земель неразграниченной государственной собственности
 - части земельных участков из полосы автомобильной дороги, сведения о которых имеются в ЕГРН

40:03:000000:2069 - кадастровые номера земельных участков, находящихся в ЕГРН
 ① - номер земельного участка, согласно экспликация
 :391, :391(1)... - условные номера образуемых земельных участков
 :2069/чзy1 - условный номер образуемой части
 - постоянный отвод земель

						0025-20-ПМТ			
						Реконструкция автомобильной дороги Малоярославец-Боровск в Боровском районе (устройство электроосвещения, тротуаров и автобусных остановок на участке с км 15+630 по км 17+100, д. Тимашово)			
Изм.	Кол. уч.	Лист	№ док.	Подпись	Дата	Основная часть проекта межевания территории	Стадия	Лист	Листов
Составил		Степкин И.А.			07.20		ПМТ	1	2
Проверил		Новикова М.М.			07.20				
						Чертеж межевания территории	ООО "Калужские просторы"		
Н. Контроль		Степкин И.А.			07.20	Масштаб 1:1000			

СОГЛАСИЕ

для размещения линейного объекта: «Реконструкция автомобильной дороги Малоярославец-Боровск в Боровском районе (устройство электроосвещения, тротуаров и автобусных остановок на участке с км 15+630 по км 17+100, д. Тимашово)» по землям, принадлежащим на праве аренды Вербицкому Юрию Григорьевичу.

Руководствуясь Гражданским Земельным кодексами РФ, выражаю свое согласие на размещение линейного объекта: «Реконструкция автомобильной дороги Малоярославец-Боровск в Боровском районе (устройство электроосвещения, тротуаров и автобусных остановок на участке с км 15+630 по км 17+100, д. Тимашово)», в границах земельного участка с кадастровым номером 40:03:030501:762, общей площадью 400 кв.м.

Площадь образуемого земельного участка 40:03:030501:762:ЗУ1, предназначенных для размещения линейного объекта: «Реконструкция автомобильной дороги Малоярославец-Боровск в Боровском районе (устройство электроосвещения, тротуаров и автобусных остановок на участке с км 15+630 по км 17+100, д. Тимашово)», составляет - 55 кв.м. с изъятием для государственных нужд.

Приложение: схема расположения земельного участка - в 3-х экз. на 1 листе каждый.


Вербицкий Ю.Г. /  / " 3 " августа 2020 г.

СХЕМА РАСПОЛОЖЕНИЯ ЗЕМЕЛЬНОГО УЧАСТКА

Арендатор: Вербицкий Юрий Григорьевич

Кадастровый номер: 40:03:030501:762

Местоположение земельного участка: Калужская область, Боровский район, д.Тимашово

Категория земель: земли населенных пунктов

Площадь образуемого земельного участка: :762:ЗУ1 - 55 кв.м.

Цель предоставления: для размещения линейного объекта: Реконструкция автомобильной дороги Малоярославец-Боровск в Боровском районе (устройство электроосвещения, тротуаров и автобусных остановок на участке с км 15+630 по км 17+100, д. Тимашово

Каталог координат

ПОСТОЯННЫЙ ОТВОД:

40:03:030501:762:ЗУ1

№ точки	X	Y	Площадь 55 м2	
			Расстояние	Дирек. угол
1	501161,2	1313613,75	3,94	78°53,37'
2	501161,96	1313617,62	16,16	172°57,78'
3	501145,92	1313619,6	2,83	259°0,45'
4	501145,38	1313616,82	16,12	349°1,07'
1	501161,2	1313613,75		




Масштаб 1 : 1000

Каталог координат см. на обороте

- - граница земельного участка существующая в ГКН
- - проектируемая полоса автомобильной дороги постоянный отвод
- 1,2,3,...,n - надписи номеров существующих характерных точек в ГКН
- - характерная точка границы, сведения о которой позволяют однозначно определить ее положение на местности
- 40:03:030501:762:ЗУ1 - обозначение образуемого земельного участка
- - полоса отвода автомобильной дороги
- - - - ось автомобильной дороги

Согласовано:

Вербицкий Ю.Г.
фамилия, инициалы


подпись

03.08.2020
дата

89036358401

электронная почта, телефон

Кадастровый инженер

Новикова М.М.
фамилия, инициалы



подпись

24.07.2020

дата

Исп.: Петренко Ирина
irinak-40prostori@mail.ru, 89208940775
электронная почта, телефон

АДМИНИСТРАЦИЯ
муниципального образования
сельского поселения
село Совхоз «Боровский»
Боровского района
Калужской области

Калужская область
Боровский район
село Совхоз «Боровский»
ул. Центральная, д.1А
т. (факс) 48438-2-10-53
e-mail:buhadmi@mail.ru

28.07.2020 года № 834

ГЕНЕРАЛЬНОМУ ДИРЕКТОРУ ООО
«КАЛУЖСКИЕ ПРОСТОРЫ»
СТЕПКИНУ И.А.

kaluga-prostori@mail.ru
г. Калуга, ул. КИРОВА, д.29

Администрация МО СП село Совхоз «Боровский» на Ваше обращение
вх. № 1158 от 28.07.2020 согласовывает проект планировки территории и
проект межевания территории объекта: «Реконструкция автомобильной
дороги Малоярославец-Боровск в Боровском районе (устройство
электроосвещения, тротуаров и автобусных остановок на участке с км
15+630 по км 17+100, д.Тимашово)».

Глава администрации МО
сельского поселения
село Совхоз «Боровский»



А.А.Масняк

АДМИНИСТРАЦИЯ
муниципального образования
сельского поселения
село Совхоз « Боровский»
Боровского района
Калужской области

Калужская область
Боровский район
село Совхоз « Боровский»
ул. Центральная, д.1А
т. (факс) 48438-2-10-53
e-mail:buhadmi@mail.ru

28.07.2020 года № 835

В АДМИНИСТРАЦИЮ
МО МР «БОРОВСКИЙ РАЙОН»
249010, Калужская область,
г. Боровск, ул. Советская, д. 4
aborovsk@adm.kaluga.ru

ООО «КАЛУЖСКИЕ ПРОСТОРЫ»
г. Калуга, ул. КИРОВА, д.29
kaluga-prostori@ mail.ru

Администрация МО СП село Совхоз «Боровский» дает согласие на формирование объекта: **«Реконструкция автомобильной дороги Малоярославец-Боровск в Боровском районе (устройство электроосвещения, тротуаров и автобусных остановок на участке с км 15+630 по км 17+100, д.Тимашово)»** в границах земельных участков с кадастровыми номерами 40:03:030501:796; 40:03:030501:762.

Глава администрации МО
сельского поселения
село Совхоз « Боровский»



А.А.Масняк

ФГИС ЕГРН

полное наименование органа регистрации прав

Раздел 1

Выписка из Единого государственного реестра недвижимости об объекте недвижимости
Сведения о характеристиках объекта недвижимости

На основании запроса от 22.06.2020 г., поступившего на рассмотрение 23.06.2020 г., сообщаем, что согласно записям Единого государственного реестра недвижимости:

Земельный участок	
(вид объекта недвижимости)	
Лист № ____ Раздела 1	Всего листов раздела 1 : ____
Всего разделов: ____	
Всего листов выписки: ____	
23.06.2020 № 99/2020/334489736	
Кадастровый номер:	40:03:000000:2069
Номер кадастрового квартала:	40:03:000000
Дата присвоения кадастрового номера:	30.05.2018
Ранее присвоенный государственный учетный номер:	данные отсутствуют
Адрес:	установлено относительно ориентира, расположенного в границах участка. Почтовый адрес ориентира: Калужская область, р-н Боровский, д. Тимашово
Площадь:	21103 +/- 50.84 кв. м
Кадастровая стоимость, руб.:	187816.7
Кадастровые номера расположенных в пределах земельного участка объектов недвижимости:	40:03:000000:1216
Кадастровые номера объектов недвижимости, из которых образован объект недвижимости:	данные отсутствуют
Кадастровые номера образованных объектов недвижимости:	данные отсутствуют
Сведения о включении объекта недвижимости в состав предприятия как имущественного комплекса:	
Государственный регистратор	ФГИС ЕГРН
полное наименование должности	подпись
	инициалы, фамилия

М.П.

Раздел 1

Выписка из Единого государственного реестра недвижимости об объекте недвижимости

Сведения о характеристиках объекта недвижимости

Земельный участок		
(вид объекта недвижимости)		
Лист № __ Раздела 1	Всего листов раздела 1 : __	Всего разделов: __
Всего листов выписки: __		
23.06.2020 № 99/2020/334489736		
Кадастровый номер:		40:03:000000:2069
Категория земель:	Земли населённых пунктов	
Виды разрешенного использования:	Автомобильный транспорт	
Сведения о кадастровом инженере:	Шорникова Юлия Любомировна №40-12-277, ООО "Калужские просторы"	
Сведения о лесах, водных объектах и об иных природных объектах, расположенных в пределах земельного участка:	данные отсутствуют	
Сведения о том, что земельный участок полностью или частично расположен в границах зоны с особыми условиями использования территории или территории объекта культурного наследия	данные отсутствуют	
Сведения о том, что земельный участок расположен в границах особой экономической зоны, территории опережающего социально-экономического развития, зоны территориального развития в Российской Федерации, игровой зоны:	данные отсутствуют	
Сведения о том, что земельный участок расположен в границах особо охраняемой природной территории, охотничьих угодий, лесничеств, лесопарков:	данные отсутствуют	
Сведения о результатах проведения государственного земельного надзора:	данные отсутствуют	
Сведения о расположении земельного участка в границах территории, в отношении которой утвержден проект межевания территории:	данные отсутствуют	
Государственный регистратор		ФГИС ЕГРН
полное наименование должности	подпись	инициалы, фамилия

М.П.

Раздел 1

Выписка из Единого государственного реестра недвижимости об объекте недвижимости

Сведения о характеристиках объекта недвижимости

Земельный участок		
(вид объекта недвижимости)		
Лист № __ Раздела 1	Всего листов раздела 1 : __	Всего разделов: __
Всего листов выписки: __		
23.06.2020 № 99/2020/334489736		
Кадастровый номер:		40:03:000000:2069
Условный номер земельного участка:	данные отсутствуют	
Сведения о принятии акта и (или) заключении договора, предусматривающих предоставление в соответствии с земельным законодательством исполнительным органом государственной власти или органом местного самоуправления находящегося в государственной или муниципальной собственности земельного участка для строительства наемного дома социального использования или наемного дома коммерческого использования:	данные отсутствуют	
Сведения о том, что земельный участок или земельные участки образованы на основании решения об изъятии земельного участка и (или) расположенного на нем объекта недвижимости для государственных или муниципальных нужд:	данные отсутствуют	
Сведения о том, что земельный участок образован из земель или земельного участка, государственная собственность на которые не разграничена:	данные отсутствуют	
Сведения о наличии земельного спора о местоположении границ земельных участков:	данные отсутствуют	
Статус записи об объекте недвижимости:	Сведения об объекте недвижимости имеют статус "актуальные"	
Особые отметки:	Сведения о видах разрешенного использования имеют статус «Актуальные незасвидетельствованные». Право (ограничение права, обременение объекта недвижимости) зарегистрировано на данный объект недвижимости с видами разрешенного использования «Для размещения объектов социального и коммунально-бытового назначения».	
Получатель выписки:	кривенкова светлана михайловна	
Государственный регистратор		ФГИС ЕГРН
полное наименование должности	подпись	инициалы, фамилия

М.П.

Раздел 2

Выписка из Единого государственного реестра недвижимости об объекте недвижимости
Сведения о зарегистрированных правах

Земельный участок	
(вид объекта недвижимости)	
Лист № ____ Раздела 2	Всего листов раздела 2 : ____
Всего разделов: ____	
Всего листов выписки: ____	
23.06.2020 № 99/2020/334489736	
Кадастровый номер:	40:03:000000:2069
1. Правообладатель (правообладатели):	1.1. Субъект Российской Федерации "Калужская область"
2. Вид, номер и дата государственной регистрации права:	2.1. Собственность, № 40:03:000000:2069-40/003/2018-1 от 26.06.2018
3. Ограничение прав и обременение объекта недвижимости:	не зарегистрировано
1. Правообладатель (правообладатели):	1.2. Государственное казенное учреждение Калужской области "Калугадорзаказчик", ИНН: 4027074134
2. Вид, номер и дата государственной регистрации права:	2.2. Постоянное (бессрочное) пользование, № 40:03:000000:2069-40/003/2018-2 от 06.08.2018
3. Ограничение прав и обременение объекта недвижимости:	не зарегистрировано
4. Договоры участия в долевом строительстве:	не зарегистрировано
5. Заявленные в судебном порядке права требования:	данные отсутствуют
6. Сведения о возражении в отношении зарегистрированного права:	данные отсутствуют
7. Сведения о наличии решения об изъятии объекта недвижимости для государственных и муниципальных нужд:	данные отсутствуют
8. Сведения о невозможности государственной регистрации без личного участия правообладателя или его законного представителя:	
9. Правопритязания и сведения о наличии поступивших, но не рассмотренных заявлений о проведении государственной регистрации права (перехода, прекращения права), ограничения права или обременения объекта недвижимости, сделки в отношении объекта недвижимости:	данные отсутствуют
10. Сведения об осуществлении государственной регистрации сделки, права, ограничения права без необходимого в силу закона согласия третьего лица, органа:	данные отсутствуют
11. Сведения о невозможности государственной регистрации перехода, прекращения, ограничения права на земельный участок из земель сельскохозяйственного назначения:	

Государственный регистратор		ФГИС ЕГРН
полное наименование должности	подпись	инициалы, фамилия

М.П.

Раздел 3

Выписка из Единого государственного реестра недвижимости об объекте недвижимости
Описание местоположения земельного участка

Земельный участок			
(вид объекта недвижимости)			
Лист № ____ Раздела 3	Всего листов раздела 3 : ____	Всего разделов: ____	Всего листов выписки: ____
23.06.2020 № 99/2020/334489736			
Кадастровый номер:		40:03:000000:2069	

План (чертеж, схема) земельного участка			
Масштаб 1: данные отсутствуют	Условные обозначения:		

Государственный регистратор		ФГИС ЕГРН
полное наименование должности	подпись	инициалы, фамилия

М.П.

Раздел 3.1

Выписка из Единого государственного реестра недвижимости об объекте недвижимости
Описание местоположения земельного участка

Земельный участок			
(вид объекта недвижимости)			
Лист № ____ Раздела 3.1	Всего листов раздела 3.1 : ____	Всего разделов: ____	Всего листов выписки: ____
23.06.2020 № 99/2020/334489736			
Кадастровый номер:		40:03:000000:2069	

Описание местоположения границ земельного участка							
Номер п/п	Номер точки		Дирекционный угол	Горизонтальное проложение, м	Описание закрепления на местности	Кадастровые номера смежных участков	Сведения об адресах правообладателей смежных земельных участков
	начальная	конечная					
1	2	3	4	5	6	7	8
1	1	2	данные отсутствуют	данные отсутствуют	данные отсутствуют	данные отсутствуют	данные отсутствуют
2	2	3	данные отсутствуют	данные отсутствуют	данные отсутствуют	данные отсутствуют	данные отсутствуют
3	3	4	данные отсутствуют	данные отсутствуют	данные отсутствуют	данные отсутствуют	данные отсутствуют
4	4	5	данные отсутствуют	данные отсутствуют	данные отсутствуют	данные отсутствуют	данные отсутствуют
5	5	6	данные отсутствуют	данные отсутствуют	данные отсутствуют	данные отсутствуют	данные отсутствуют
6	6	7	данные отсутствуют	данные отсутствуют	данные отсутствуют	данные отсутствуют	данные отсутствуют
7	7	8	данные отсутствуют	данные отсутствуют	данные отсутствуют	данные отсутствуют	данные отсутствуют
8	8	9	данные отсутствуют	данные отсутствуют	данные отсутствуют	данные отсутствуют	данные отсутствуют
9	9	10	данные отсутствуют	данные отсутствуют	данные отсутствуют	данные отсутствуют	данные отсутствуют
10	10	11	данные отсутствуют	данные отсутствуют	данные отсутствуют	данные отсутствуют	данные отсутствуют
11	11	12	данные отсутствуют	данные отсутствуют	данные отсутствуют	данные отсутствуют	данные отсутствуют
12	12	13	данные отсутствуют	данные отсутствуют	данные отсутствуют	данные отсутствуют	данные отсутствуют
13	13	14	данные отсутствуют	данные отсутствуют	данные отсутствуют	данные отсутствуют	данные отсутствуют
14	14	15	данные отсутствуют	данные отсутствуют	данные отсутствуют	данные отсутствуют	данные отсутствуют
15	15	16	данные отсутствуют	данные отсутствуют	данные отсутствуют	данные отсутствуют	данные отсутствуют

Государственный регистратор		ФГИС ЕГРН
полное наименование должности	подпись	инициалы, фамилия

М.П.

Выписка из Единого государственного реестра недвижимости об объекте недвижимости
Описание местоположения земельного участка

Земельный участок			
(вид объекта недвижимости)			
Лист № ____ Раздела 3.1	Всего листов раздела 3.1 : ____	Всего разделов: ____	Всего листов выписки: ____
23.06.2020 № 99/2020/334489736			
Кадастровый номер:		40:03:000000:2069	

Описание местоположения границ земельного участка							
Номер п/п	Номер точки		Дирекционный угол	Горизонтальное проложение, м	Описание закрепления на местности	Кадастровые номера смежных участков	Сведения об адресах правообладателей смежных земельных участков
	начальная	конечная					
1	2	3	4	5	6	7	8
16	16	17	данные отсутствуют	данные отсутствуют	данные отсутствуют	данные отсутствуют	данные отсутствуют
17	17	18	данные отсутствуют	данные отсутствуют	данные отсутствуют	данные отсутствуют	данные отсутствуют
18	18	19	данные отсутствуют	данные отсутствуют	данные отсутствуют	данные отсутствуют	данные отсутствуют
19	19	20	данные отсутствуют	данные отсутствуют	данные отсутствуют	данные отсутствуют	данные отсутствуют
20	20	21	данные отсутствуют	данные отсутствуют	данные отсутствуют	данные отсутствуют	данные отсутствуют
21	21	22	данные отсутствуют	данные отсутствуют	данные отсутствуют	данные отсутствуют	данные отсутствуют
22	22	23	данные отсутствуют	данные отсутствуют	данные отсутствуют	данные отсутствуют	данные отсутствуют
23	23	24	данные отсутствуют	данные отсутствуют	данные отсутствуют	данные отсутствуют	данные отсутствуют
24	24	25	данные отсутствуют	данные отсутствуют	данные отсутствуют	данные отсутствуют	данные отсутствуют
25	25	26	данные отсутствуют	данные отсутствуют	данные отсутствуют	данные отсутствуют	данные отсутствуют
26	26	27	данные отсутствуют	данные отсутствуют	данные отсутствуют	данные отсутствуют	данные отсутствуют
27	27	28	данные отсутствуют	данные отсутствуют	данные отсутствуют	данные отсутствуют	данные отсутствуют
28	28	29	данные отсутствуют	данные отсутствуют	данные отсутствуют	данные отсутствуют	данные отсутствуют
29	29	30	данные отсутствуют	данные отсутствуют	данные отсутствуют	данные отсутствуют	данные отсутствуют
30	30	31	данные отсутствуют	данные отсутствуют	данные отсутствуют	данные отсутствуют	данные отсутствуют

Государственный регистратор		ФГИС ЕГРН
полное наименование должности	подпись	инициалы, фамилия

М.П.

Выписка из Единого государственного реестра недвижимости об объекте недвижимости
Описание местоположения земельного участка

Земельный участок			
(вид объекта недвижимости)			
Лист № ____ Раздела 3.1	Всего листов раздела 3.1 : ____	Всего разделов: ____	Всего листов выписки: ____
23.06.2020 № 99/2020/334489736			
Кадастровый номер:		40:03:000000:2069	

Описание местоположения границ земельного участка							
Номер п/п	Номер точки		Дирекционный угол	Горизонтальное проложение, м	Описание закрепления на местности	Кадастровые номера смежных участков	Сведения об адресах правообладателей смежных земельных участков
	начальная	конечная					
1	2	3	4	5	6	7	8
31	31	32	данные отсутствуют	данные отсутствуют	данные отсутствуют	данные отсутствуют	данные отсутствуют
32	32	33	данные отсутствуют	данные отсутствуют	данные отсутствуют	данные отсутствуют	данные отсутствуют
33	33	34	данные отсутствуют	данные отсутствуют	данные отсутствуют	данные отсутствуют	данные отсутствуют
34	34	35	данные отсутствуют	данные отсутствуют	данные отсутствуют	данные отсутствуют	данные отсутствуют
35	35	36	данные отсутствуют	данные отсутствуют	данные отсутствуют	данные отсутствуют	данные отсутствуют
36	36	37	данные отсутствуют	данные отсутствуют	данные отсутствуют	данные отсутствуют	данные отсутствуют
37	37	38	данные отсутствуют	данные отсутствуют	данные отсутствуют	данные отсутствуют	данные отсутствуют
38	38	39	данные отсутствуют	данные отсутствуют	данные отсутствуют	данные отсутствуют	данные отсутствуют
39	39	40	данные отсутствуют	данные отсутствуют	данные отсутствуют	данные отсутствуют	данные отсутствуют
40	40	41	данные отсутствуют	данные отсутствуют	данные отсутствуют	данные отсутствуют	данные отсутствуют
41	41	42	данные отсутствуют	данные отсутствуют	данные отсутствуют	данные отсутствуют	данные отсутствуют
42	42	43	данные отсутствуют	данные отсутствуют	данные отсутствуют	данные отсутствуют	данные отсутствуют
43	43	44	данные отсутствуют	данные отсутствуют	данные отсутствуют	данные отсутствуют	данные отсутствуют
44	44	45	данные отсутствуют	данные отсутствуют	данные отсутствуют	данные отсутствуют	данные отсутствуют
45	45	46	данные отсутствуют	данные отсутствуют	данные отсутствуют	данные отсутствуют	данные отсутствуют

Государственный регистратор		ФГИС ЕГРН
полное наименование должности	подпись	инициалы, фамилия

М.П.

Раздел 3.1

Выписка из Единого государственного реестра недвижимости об объекте недвижимости
Описание местоположения земельного участка

Земельный участок			
(вид объекта недвижимости)			
Лист № ____	Раздела 3.1	Всего листов раздела 3.1 : ____	Всего разделов: ____
Всего листов выписки: ____			
23.06.2020 № 99/2020/334489736			
Кадастровый номер:		40:03:000000:2069	

Описание местоположения границ земельного участка							
Номер п/п	Номер точки		Дирекционный угол	Горизонтальное проложение, м	Описание закрепления на местности	Кадастровые номера смежных участков	Сведения об адресах правообладателей смежных земельных участков
	начальная	конечная					
1	2	3	4	5	6	7	8
46	46	47	данные отсутствуют	данные отсутствуют	данные отсутствуют	данные отсутствуют	данные отсутствуют
47	47	48	данные отсутствуют	данные отсутствуют	данные отсутствуют	данные отсутствуют	данные отсутствуют
48	48	49	данные отсутствуют	данные отсутствуют	данные отсутствуют	данные отсутствуют	данные отсутствуют
49	49	50	данные отсутствуют	данные отсутствуют	данные отсутствуют	данные отсутствуют	данные отсутствуют
50	50	51	данные отсутствуют	данные отсутствуют	данные отсутствуют	данные отсутствуют	данные отсутствуют
51	51	52	данные отсутствуют	данные отсутствуют	данные отсутствуют	данные отсутствуют	данные отсутствуют
52	52	53	данные отсутствуют	данные отсутствуют	данные отсутствуют	данные отсутствуют	данные отсутствуют
53	53	54	данные отсутствуют	данные отсутствуют	данные отсутствуют	данные отсутствуют	данные отсутствуют
54	54	55	данные отсутствуют	данные отсутствуют	данные отсутствуют	данные отсутствуют	данные отсутствуют
55	55	56	данные отсутствуют	данные отсутствуют	данные отсутствуют	данные отсутствуют	данные отсутствуют
56	56	57	данные отсутствуют	данные отсутствуют	данные отсутствуют	данные отсутствуют	данные отсутствуют
57	57	58	данные отсутствуют	данные отсутствуют	данные отсутствуют	данные отсутствуют	данные отсутствуют
58	58	59	данные отсутствуют	данные отсутствуют	данные отсутствуют	данные отсутствуют	данные отсутствуют
59	59	60	данные отсутствуют	данные отсутствуют	данные отсутствуют	данные отсутствуют	данные отсутствуют
60	60	61	данные отсутствуют	данные отсутствуют	данные отсутствуют	данные отсутствуют	данные отсутствуют

Государственный регистратор		ФГИС ЕГРН
полное наименование должности	подпись	инициалы, фамилия

М.П.

Раздел 3.1

Выписка из Единого государственного реестра недвижимости об объекте недвижимости
Описание местоположения земельного участка

Земельный участок			
(вид объекта недвижимости)			
Лист № ____ Раздела 3.1	Всего листов раздела 3.1 : ____	Всего разделов: ____	Всего листов выписки: ____
23.06.2020 № 99/2020/334489736			
Кадастровый номер:		40:03:000000:2069	

Описание местоположения границ земельного участка							
Номер п/п	Номер точки		Дирекционный угол	Горизонтальное проложение, м	Описание закрепления на местности	Кадастровые номера смежных участков	Сведения об адресах правообладателей смежных земельных участков
	начальная	конечная					
1	2	3	4	5	6	7	8
61	61	62	данные отсутствуют	данные отсутствуют	данные отсутствуют	данные отсутствуют	данные отсутствуют
62	62	63	данные отсутствуют	данные отсутствуют	данные отсутствуют	данные отсутствуют	данные отсутствуют
63	63	64	данные отсутствуют	данные отсутствуют	данные отсутствуют	данные отсутствуют	данные отсутствуют
64	64	65	данные отсутствуют	данные отсутствуют	данные отсутствуют	данные отсутствуют	данные отсутствуют
65	65	1	данные отсутствуют	данные отсутствуют	данные отсутствуют	данные отсутствуют	данные отсутствуют

Государственный регистратор		ФГИС ЕГРН
полное наименование должности	подпись	инициалы, фамилия

М.П.

Раздел 3.2

Выписка из Единого государственного реестра недвижимости об объекте недвижимости
Описание местоположения земельного участка

Земельный участок			
(вид объекта недвижимости)			
Лист № ____ Раздела 3.2	Всего листов раздела 3.2 : ____	Всего разделов: ____	Всего листов выписки: ____
23.06.2020 № 99/2020/334489736			
Кадастровый номер:		40:03:000000:2069	

Сведения о характерных точках границы земельного участка				
Система координат: СК кадастрового округа				
Зона №				
Номер точки	Координаты		Описание закрепления на местности	Средняя квадратическая погрешность определения координат характерных точек границ земельного участка, м
	X	Y		
1	2	3	4	5
1	501172.35	1313595.22	данные отсутствуют	0.1
2	501174.61	1313606.71	данные отсутствуют	0.1
3	501175.73	1313611.52	данные отсутствуют	0.1
4	501165.01	1313613.01	данные отсутствуют	0.1
5	501145.38	1313616.82	данные отсутствуют	0.1
6	501102.02	1313626.06	данные отсутствуют	0.1
7	501022.07	1313640.57	данные отсутствуют	0.1
8	500974.76	1313649.12	данные отсутствуют	0.1
9	500950.04	1313654.58	данные отсутствуют	0.1
10	500932.9	1313658.97	данные отсутствуют	0.1
11	500911.18	1313665.76	данные отсутствуют	0.1
12	500911.69	1313667.64	данные отсутствуют	0.1
13	500903.81	1313669.69	данные отсутствуют	0.1
14	500903.46	1313668.21	данные отсутствуют	0.1
15	500849.51	1313685.18	данные отсутствуют	0.1

Государственный регистратор		ФГИС ЕГРН
полное наименование должности	подпись	инициалы, фамилия

М.П.

Раздел 3.2

Выписка из Единого государственного реестра недвижимости об объекте недвижимости
Описание местоположения земельного участка

Земельный участок			
(вид объекта недвижимости)			
Лист № ____ Раздела 3.2	Всего листов раздела 3.2 : ____	Всего разделов: ____	Всего листов выписки: ____
23.06.2020 № 99/2020/334489736			
Кадастровый номер:		40:03:000000:2069	

Сведения о характерных точках границы земельного участка				
Система координат: СК кадастрового округа				
Зона №				
Номер точки	Координаты		Описание закрепления на местности	Средняя квадратическая погрешность определения координат характерных точек границ земельного участка, м
	X	Y		
1	2	3	4	5
16	500810.67	1313700.96	данные отсутствуют	0.1
17	500775.4	1313719.3	данные отсутствуют	0.1
18	500754.12	1313731.28	данные отсутствуют	0.1
19	500696.04	1313764.19	данные отсутствуют	0.1
20	500682.99	1313771.64	данные отсутствуют	0.1
21	500635.88	1313798.33	данные отсутствуют	0.1
22	500605.13	1313812.88	данные отсутствуют	0.1
23	500571.29	1313826.55	данные отсутствуют	0.1
24	500427.33	1313882.51	данные отсутствуют	0.1
25	500404.29	1313892.3	данные отсутствуют	0.1
26	500386.97	1313900.24	данные отсутствуют	0.1
27	500386.97	1313899.72	данные отсутствуют	0.1
28	500385.97	1313899.72	данные отсутствуют	0.1
29	500385.72	1313900.12	данные отсутствуют	0.1
30	500384.72	1313900.12	данные отсутствуют	0.1

Государственный регистратор		ФГИС ЕГРН
полное наименование должности	подпись	инициалы, фамилия

М.П.

Раздел 3.2

Выписка из Единого государственного реестра недвижимости об объекте недвижимости
Описание местоположения земельного участка

Земельный участок			
(вид объекта недвижимости)			
Лист № ____ Раздела 3.2	Всего листов раздела 3.2 : ____	Всего разделов: ____	Всего листов выписки: ____
23.06.2020 № 99/2020/334489736			
Кадастровый номер:		40:03:00000:2069	

Сведения о характерных точках границы земельного участка				
Система координат: СК кадастрового округа				
Зона №				
Номер точки	Координаты		Описание закрепления на местности	Средняя квадратическая погрешность определения координат характерных точек границ земельного участка, м
	X	Y		
1	2	3	4	5
31	500384.72	1313901.3	данные отсутствуют	0.1
32	500357.1	1313914.58	данные отсутствуют	0.1
33	500346.78	1313919.77	данные отсутствуют	0.1
34	500345.78	1313919.77	данные отсутствуют	0.1
35	500345.78	1313920.25	данные отсутствуют	0.1
36	500266.54	1313959.93	данные отсутствуют	0.1
37	500106.74	1314041.67	данные отсутствуют	0.1
38	500097.6	1314025.03	данные отсутствуют	0.1
39	500202.95	1313972.81	данные отсутствуют	0.1
40	500242.31	1313952.42	данные отсутствуют	0.1
41	500257.96	1313942.98	данные отсутствуют	0.1
42	500348.73	1313897.46	данные отсутствуют	0.1
43	500383.05	1313881.05	данные отсутствуют	0.1
44	500387.54	1313879.04	данные отсутствуют	0.1
45	500386.65	1313876.69	данные отсутствуют	0.1

Государственный регистратор		ФГИС ЕГРН
полное наименование должности	подпись	инициалы, фамилия

М.П.

Раздел 3.2

Выписка из Единого государственного реестра недвижимости об объекте недвижимости
Описание местоположения земельного участка

Земельный участок			
(вид объекта недвижимости)			
Лист № ____ Раздела 3.2	Всего листов раздела 3.2 : ____	Всего разделов: ____	Всего листов выписки: ____
23.06.2020 № 99/2020/334489736			
Кадастровый номер:		40:03:000000:2069	

Сведения о характерных точках границы земельного участка				
Система координат: СК кадастрового округа				
Зона №				
Номер точки	Координаты		Описание закрепления на местности	Средняя квадратическая погрешность определения координат характерных точек границ земельного участка, м
	X	Y		
1	2	3	4	5
46	500393.01	1313873.82	данные отсутствуют	0.1
47	500394.2	1313875.93	данные отсутствуют	0.1
48	500420.17	1313864.91	данные отсутствуют	0.1
49	500564.32	1313808.88	данные отсутствуют	0.1
50	500597.48	1313795.48	данные отсутствуют	0.1
51	500627.12	1313781.46	данные отсутствуют	0.1
52	500744.77	1313714.74	данные отсутствуют	0.1
53	500766.35	1313702.59	данные отсутствуют	0.1
54	500802.69	1313683.69	данные отсутствуют	0.1
55	500843.08	1313667.29	данные отсутствуют	0.1
56	500869.17	1313659.05	данные отсутствуют	0.1
57	500868.7	1313657.22	данные отсутствуют	0.1
58	500875.78	1313654.7	данные отсутствуют	0.1
59	500876.4	1313656.78	данные отсутствуют	0.1
60	500911.17	1313646.9	данные отсутствуют	0.1

Государственный регистратор		ФГИС ЕГРН
полное наименование должности	подпись	инициалы, фамилия

М.П.

Раздел 3.2

Выписка из Единого государственного реестра недвижимости об объекте недвижимости
Описание местоположения земельного участка

Земельный участок			
(вид объекта недвижимости)			
Лист № ____	Раздела 3.2	Всего листов раздела 3.2 : ____	Всего разделов: ____
23.06.2020 № 99/2020/334489736		Всего листов выписки: ____	
Кадастровый номер:		40:03:000000:2069	

Сведения о характерных точках границы земельного участка				
Система координат: СК кадастрового округа				
Зона №				
Номер точки	Координаты		Описание закрепления на местности	Средняя квадратическая погрешность определения координат характерных точек границ земельного участка, м
	X	Y		
1	2	3	4	5
61	501029.27	1313621.93	данные отсутствуют	0.1
62	501080.47	1313614.87	данные отсутствуют	0.1
63	501140.32	1313602.58	данные отсутствуют	0.1
64	501140.37	1313602.57	данные отсутствуют	0.1
65	501150.25	1313600.54	данные отсутствуют	0.1

Государственный регистратор		ФГИС ЕГРН
полное наименование должности	подпись	инициалы, фамилия

М.П.

Раздел 4

Выписка из Единого государственного реестра недвижимости об объекте недвижимости
Сведения о частях земельного участка

Земельный участок			
(вид объекта недвижимости)			
Лист № ____ Раздела 4	Всего листов раздела 4 : ____	Всего разделов: ____	Всего листов выписки: ____
23.06.2020 № 99/2020/334489736			
Кадастровый номер:		40:03:000000:2069	
План (чертеж, схема) части земельного участка		Учетный номер части: 40:03:000000:2069/1	
Масштаб 1: данные отсутствуют	Условные обозначения:		
Государственный регистратор		ФГИС ЕГРН	
полное наименование должности	подпись	инициалы, фамилия	

М.П.

Раздел 4.1

Выписка из Единого государственного реестра недвижимости об объекте недвижимости
Сведения о частях земельного участка

Земельный участок			
(вид объекта недвижимости)			
Лист № ____ Раздела 4.1	Всего листов раздела 4.1 : ____	Всего разделов: ____	Всего листов выписки: ____
23.06.2020 № 99/2020/334489736			
Кадастровый номер:		40:03:000000:2069	

Учетный номер части	Площадь (м ²)	Содержание ограничения в использовании или ограничения права на объект недвижимости или обременения объекта недвижимости
1	2	3
1	16	Ограничения прав на земельный участок, предусмотренные статьями 56, 56.1 Земельного кодекса Российской Федерации, 40.03.2.15, Постановление "О порядке установления охранных зон объектов электросетевого хозяйства и особых условий использования земельных участков, расположенных в границах таких зон" № 160 от 24.02.2009

Государственный регистратор		ФГИС ЕГРН
полное наименование должности	подпись	инициалы, фамилия

М.П.

Раздел 4.2

Выписка из Единого государственного реестра недвижимости об объекте недвижимости
Сведения о частях земельного участка

Земельный участок				
(вид объекта недвижимости)				
Лист № ____ Раздела 4.2		Всего листов раздела 4.2 : ____		Всего разделов: ____
Всего листов выписки: ____				
23.06.2020 № 99/2020/334489736				
Кадастровый номер:			40:03:000000:2069	
Сведения о характерных точках границы части (частей) земельного участка				
Учетный номер части: 1				
Система координат: СК кадастрового округа				
Зона №				
Номер точки	Координаты, м		Описание закрепления на местности	Средняя квадратическая погрешность определения координат характерных точек границы части земельного участка, м
	X	Y		
1	2	3	4	5
37	500106.74	1314041.67	данные отсутствуют	0.1
66	500113.79	1314038.06	данные отсутствуют	данные отсутствуют
67	500110.98	1314036.88	данные отсутствуют	0.5
68	500105.61	1314039.62	данные отсутствуют	данные отсутствуют

Государственный регистратор		ФГИС ЕГРН
полное наименование должности	подпись	инициалы, фамилия

М.П.

ФГИС ЕГРН

полное наименование органа регистрации прав

Раздел 1

Выписка из Единого государственного реестра недвижимости об объекте недвижимости
Сведения о характеристиках объекта недвижимости

На основании запроса от 23.06.2020 г., поступившего на рассмотрение 23.06.2020 г., сообщаем, что согласно записям Единого государственного реестра недвижимости:

Земельный участок	
(вид объекта недвижимости)	
Лист № ____ Раздела 1	Всего листов раздела 1 : ____
Всего разделов: ____	
Всего листов выписки: ____	
23.06.2020 № 99/2020/334579491	
Кадастровый номер:	40:03:030501:757
Номер кадастрового квартала:	40:03:030501
Дата присвоения кадастрового номера:	03.11.2016
Ранее присвоенный государственный учетный номер:	данные отсутствуют
Адрес:	установлено относительно ориентира, расположенного в границах участка. Почтовый адрес ориентира: Калужская область, р-н Боровский, д. Тимашово
Площадь:	1357 +/- 13 кв. м
Кадастровая стоимость, руб.:	12077.3
Кадастровые номера расположенных в пределах земельного участка объектов недвижимости:	данные отсутствуют
Кадастровые номера объектов недвижимости, из которых образован объект недвижимости:	данные отсутствуют
Кадастровые номера образованных объектов недвижимости:	данные отсутствуют
Сведения о включении объекта недвижимости в состав предприятия как имущественного комплекса:	
Государственный регистратор	ФГИС ЕГРН
полное наименование должности	подпись
	инициалы, фамилия

М.П.

Раздел 1

Выписка из Единого государственного реестра недвижимости об объекте недвижимости

Сведения о характеристиках объекта недвижимости

Земельный участок		
(вид объекта недвижимости)		
Лист № __ Раздела 1	Всего листов раздела 1 : __	Всего разделов: __
Всего листов выписки: __		
23.06.2020 № 99/2020/334579491		
Кадастровый номер:		40:03:030501:757
Категория земель:	Земли населённых пунктов	
Виды разрешенного использования:	для размещения автомобильной дороги "Малоярославец - Боровск - Кривское - Обнинск" и технически связанных с ней сооружений	
Сведения о кадастровом инженере:	Исаев Сергей Иванович №57-11-24	
Сведения о лесах, водных объектах и об иных природных объектах, расположенных в пределах земельного участка:	данные отсутствуют	
Сведения о том, что земельный участок полностью или частично расположен в границах зоны с особыми условиями использования территории или территории объекта культурного наследия	данные отсутствуют	
Сведения о том, что земельный участок расположен в границах особой экономической зоны, территории опережающего социально-экономического развития, зоны территориального развития в Российской Федерации, игровой зоны:	данные отсутствуют	
Сведения о том, что земельный участок расположен в границах особо охраняемой природной территории, охотничьих угодий, лесничеств, лесопарков:	данные отсутствуют	
Сведения о результатах проведения государственного земельного надзора:	данные отсутствуют	
Сведения о расположении земельного участка в границах территории, в отношении которой утвержден проект межевания территории:	данные отсутствуют	
Государственный регистратор		ФГИС ЕГРН
полное наименование должности	подпись	инициалы, фамилия

М.П.

Раздел 1

Выписка из Единого государственного реестра недвижимости об объекте недвижимости

Сведения о характеристиках объекта недвижимости

Земельный участок		
(вид объекта недвижимости)		
Лист № __ Раздела 1	Всего листов раздела 1 : __	Всего разделов: __
Всего листов выписки: __		
23.06.2020 № 99/2020/334579491		
Кадастровый номер:		40:03:030501:757
Условный номер земельного участка:	данные отсутствуют	
Сведения о принятии акта и (или) заключении договора, предусматривающих предоставление в соответствии с земельным законодательством исполнительным органом государственной власти или органом местного самоуправления находящегося в государственной или муниципальной собственности земельного участка для строительства наемного дома социального использования или наемного дома коммерческого использования:	данные отсутствуют	
Сведения о том, что земельный участок или земельные участки образованы на основании решения об изъятии земельного участка и (или) расположенного на нем объекта недвижимости для государственных или муниципальных нужд:	данные отсутствуют	
Сведения о том, что земельный участок образован из земель или земельного участка, государственная собственность на которые не разграничена:	данные отсутствуют	
Сведения о наличии земельного спора о местоположении границ земельных участков:	данные отсутствуют	
Статус записи об объекте недвижимости:	Сведения об объекте недвижимости имеют статус "актуальные"	
Особые отметки:	Сведения о видах разрешенного использования имеют статус «Актуальные незасвидетельствованные». Право (ограничение права, обременение объекта недвижимости) зарегистрировано на данный объект недвижимости с видами разрешенного использования «Для размещения объектов социального и коммунально-бытового назначения».	
Получатель выписки:	кривенкова светлана михайловна	
Государственный регистратор		ФГИС ЕГРН
полное наименование должности	подпись	инициалы, фамилия

М.П.

Раздел 2

Выписка из Единого государственного реестра недвижимости об объекте недвижимости
Сведения о зарегистрированных правах

Земельный участок	
(вид объекта недвижимости)	
Лист № ____ Раздела 2	Всего листов раздела 2 : ____
Всего разделов: ____	
Всего листов выписки: ____	
23.06.2020 № 99/2020/334579491	
Кадастровый номер:	40:03:030501:757
1. Правообладатель (правообладатели):	1.1. Калужская область
2. Вид, номер и дата государственной регистрации права:	2.1. Собственность, № 40-40/003-40/001/064/2016-1259/1 от 02.12.2016
3. Ограничение прав и обременение объекта недвижимости:	не зарегистрировано
1. Правообладатель (правообладатели):	1.2. Государственное казенное учреждение Калужской области "Калугадорзаказчик", ИНН: 4027074134
2. Вид, номер и дата государственной регистрации права:	2.2. Постоянное (бессрочное) пользование, № 40:03:030501:757-40/003/2017-1 от 09.03.2017
3. Ограничение прав и обременение объекта недвижимости:	не зарегистрировано
4. Договоры участия в долевом строительстве:	не зарегистрировано
5. Заявленные в судебном порядке права требования:	данные отсутствуют
6. Сведения о возражении в отношении зарегистрированного права:	данные отсутствуют
7. Сведения о наличии решения об изъятии объекта недвижимости для государственных и муниципальных нужд:	данные отсутствуют
8. Сведения о невозможности государственной регистрации без личного участия правообладателя или его законного представителя:	
9. Правопритязания и сведения о наличии поступивших, но не рассмотренных заявлений о проведении государственной регистрации права (перехода, прекращения права), ограничения права или обременения объекта недвижимости, сделки в отношении объекта недвижимости:	данные отсутствуют
10. Сведения об осуществлении государственной регистрации сделки, права, ограничения права без необходимого в силу закона согласия третьего лица, органа:	данные отсутствуют
11. Сведения о невозможности государственной регистрации перехода, прекращения, ограничения права на земельный участок из земель сельскохозяйственного назначения:	

Государственный регистратор		ФГИС ЕГРН
полное наименование должности	подпись	инициалы, фамилия

М.П.

Раздел 3

Выписка из Единого государственного реестра недвижимости об объекте недвижимости
Описание местоположения земельного участка

Земельный участок			
(вид объекта недвижимости)			
Лист № ____ Раздела 3	Всего листов раздела 3 : ____	Всего разделов: ____	Всего листов выписки: ____
23.06.2020 № 99/2020/334579491			
Кадастровый номер:		40:03:030501:757	

План (чертеж, схема) земельного участка			
Масштаб 1: данные отсутствуют	Условные обозначения:		

Государственный регистратор		ФГИС ЕГРН
полное наименование должности	подпись	инициалы, фамилия

М.П.

Раздел 3.1

Выписка из Единого государственного реестра недвижимости об объекте недвижимости
Описание местоположения земельного участка

Земельный участок			
(вид объекта недвижимости)			
Лист № ____ Раздела 3.1	Всего листов раздела 3.1 : ____	Всего разделов: ____	Всего листов выписки: ____
23.06.2020 № 99/2020/334579491			
Кадастровый номер:		40:03:030501:757	

Описание местоположения границ земельного участка							
Номер п/п	Номер точки		Дирекционный угол	Горизонтальное проложение, м	Описание закрепления на местности	Кадастровые номера смежных участков	Сведения об адресах правообладателей смежных земельных участков
	начальная	конечная					
1	2	3	4	5	6	7	8
1	1	2	данные отсутствуют	данные отсутствуют	данные отсутствуют	данные отсутствуют	данные отсутствуют
2	2	3	данные отсутствуют	данные отсутствуют	данные отсутствуют	данные отсутствуют	данные отсутствуют
3	3	4	данные отсутствуют	данные отсутствуют	данные отсутствуют	данные отсутствуют	данные отсутствуют
4	4	5	данные отсутствуют	данные отсутствуют	данные отсутствуют	данные отсутствуют	данные отсутствуют
5	5	6	данные отсутствуют	данные отсутствуют	данные отсутствуют	данные отсутствуют	данные отсутствуют
6	6	7	данные отсутствуют	данные отсутствуют	данные отсутствуют	данные отсутствуют	данные отсутствуют
7	7	8	данные отсутствуют	данные отсутствуют	данные отсутствуют	данные отсутствуют	данные отсутствуют
8	8	9	данные отсутствуют	данные отсутствуют	данные отсутствуют	данные отсутствуют	данные отсутствуют
9	9	10	данные отсутствуют	данные отсутствуют	данные отсутствуют	данные отсутствуют	данные отсутствуют
10	10	1	данные отсутствуют	данные отсутствуют	данные отсутствуют	данные отсутствуют	данные отсутствуют

Государственный регистратор		ФГИС ЕГРН
полное наименование должности	подпись	инициалы, фамилия

М.П.

Раздел 3.2

Выписка из Единого государственного реестра недвижимости об объекте недвижимости
Описание местоположения земельного участка

Земельный участок			
(вид объекта недвижимости)			
Лист № ____ Раздела 3.2	Всего листов раздела 3.2 : ____	Всего разделов: ____	Всего листов выписки: ____
23.06.2020 № 99/2020/334579491			
Кадастровый номер:		40:03:030501:757	

Сведения о характерных точках границы земельного участка				
Система координат: СК кадастрового округа				
Зона №				
Номер точки	Координаты		Описание закрепления на местности	Средняя квадратическая погрешность определения координат характерных точек границ земельного участка, м
	X	Y		
1	2	3	4	5
1	500702.13	1313763.17	Закрепление отсутствует	0.1
2	500705.28	1313787.11	Закрепление отсутствует	0.1
3	500709.47	1313818.92	Закрепление отсутствует	0.1
4	500711.96	1313861.66	Закрепление отсутствует	0.1
5	500716.47	1313911.24	Закрепление отсутствует	0.1
6	500707.65	1313915.11	Закрепление отсутствует	0.1
7	500702.77	1313862.17	Закрепление отсутствует	0.1
8	500700.38	1313820.16	Закрепление отсутствует	0.1
9	500696.25	1313788.28	Закрепление отсутствует	0.1
10	500693.75	1313767.68	Закрепление отсутствует	0.1

Государственный регистратор		ФГИС ЕГРН
полное наименование должности	подпись	инициалы, фамилия

М.П.

Выписка из Единого государственного реестра недвижимости об объекте недвижимости
Сведения о частях земельного участка

Земельный участок			
(вид объекта недвижимости)			
Лист № ____ Раздела 4	Всего листов раздела 4 : ____	Всего разделов: ____	Всего листов выписки: ____
23.06.2020 № 99/2020/334579491			
Кадастровый номер:		40:03:030501:757	
План (чертеж, схема) части земельного участка		Учетный номер части: 40:03:030501:757/1	
Масштаб 1: данные отсутствуют	Условные обозначения:		
Государственный регистратор		ФГИС ЕГРН	
полное наименование должности	подпись	инициалы, фамилия	

М.П.

Раздел 4.1

Выписка из Единого государственного реестра недвижимости об объекте недвижимости
Сведения о частях земельного участка

Земельный участок			
(вид объекта недвижимости)			
Лист № ____ Раздела 4.1	Всего листов раздела 4.1 : ____	Всего разделов: ____	Всего листов выписки: ____
23.06.2020 № 99/2020/334579491			
Кадастровый номер:		40:03:030501:757	

Учетный номер части	Площадь (м ²)	Содержание ограничения в использовании или ограничения права на объект недвижимости или обременения объекта недвижимости
1	2	3
1	202	Ограничения прав на земельный участок, предусмотренные статьями 56, 56.1 Земельного кодекса Российской Федерации, 40.03.2.15, Постановление "О порядке установления охранных зон объектов электросетевого хозяйства и особых условий использования земельных участков, расположенных в границах таких зон" № 160 от 24.02.2009

Государственный регистратор		ФГИС ЕГРН
полное наименование должности	подпись	инициалы, фамилия

М.П.

Раздел 4.2

Выписка из Единого государственного реестра недвижимости об объекте недвижимости
Сведения о частях земельного участка

Земельный участок				
(вид объекта недвижимости)				
Лист № ____ Раздела 4.2		Всего листов раздела 4.2 : ____		Всего разделов: ____
Всего листов выписки: ____				
23.06.2020 № 99/2020/334579491				
Кадастровый номер:			40:03:030501:757	
Сведения о характерных точках границы части (частей) земельного участка				
Учетный номер части: 1				
Система координат: СК кадастрового округа				
Зона №				
Номер точки	Координаты, м		Описание закрепления на местности	Средняя квадратическая погрешность определения координат характерных точек границы части земельного участка, м
	X	Y		
1	2	3	4	5
3	500709.47	1313818.92	626003000000	0.1
8	500700.38	1313820.16	626003000000	0.1
11	500707.51	1313804.03	данные отсутствуют	данные отсутствуют
12	500698.68	1313807.02	данные отсутствуют	данные отсутствуют
13	500700.88	1313829.03	данные отсутствуют	данные отсутствуют
14	500709.88	1313825.98	данные отсутствуют	данные отсутствуют

Государственный регистратор		ФГИС ЕГРН
полное наименование должности	подпись	инициалы, фамилия

М.П.

ФГИС ЕГРН

полное наименование органа регистрации прав

Раздел 1

Выписка из Единого государственного реестра недвижимости об объекте недвижимости

Сведения о характеристиках объекта недвижимости

На основании запроса от 23.06.2020 г., поступившего на рассмотрение 23.06.2020 г., сообщаем, что согласно записям Единого государственного реестра недвижимости:

Земельный участок			
(вид объекта недвижимости)			
Лист № ____ Раздела 1	Всего листов раздела 1 : ____	Всего разделов: ____	Всего листов выписки: ____
23.06.2020 № 99/2020/334558652			
Кадастровый номер:		40:03:030501:762	

Номер кадастрового квартала:	40:03:030501
Дата присвоения кадастрового номера:	10.03.2017
Ранее присвоенный государственный учетный номер:	данные отсутствуют
Адрес:	установлено относительно ориентира, расположенного в границах участка. Почтовый адрес ориентира: Калужская область, р-н Боровский, д Тимашово
Площадь:	400 +/- 4кв. м
Кадастровая стоимость, руб.:	446520
Кадастровые номера расположенных в пределах земельного участка объектов недвижимости:	данные отсутствуют
Кадастровые номера объектов недвижимости, из которых образован объект недвижимости:	данные отсутствуют
Кадастровые номера образованных объектов недвижимости:	данные отсутствуют
Сведения о включении объекта недвижимости в состав предприятия как имущественного комплекса:	

Государственный регистратор		ФГИС ЕГРН
полное наименование должности	подпись	инициалы, фамилия

М.П.

Раздел 1

Выписка из Единого государственного реестра недвижимости об объекте недвижимости

Сведения о характеристиках объекта недвижимости

Земельный участок		
(вид объекта недвижимости)		
Лист № __ Раздела 1	Всего листов раздела 1 : __	Всего разделов: __
Всего листов выписки: __		
23.06.2020 № 99/2020/334558652		
Кадастровый номер:		40:03:030501:762
Категория земель:	Земли населённых пунктов	
Виды разрешенного использования:	Для строительства магазина	
Сведения о кадастровом инженере:	Иванов Сергей Андреевич №40-11-111	
Сведения о лесах, водных объектах и об иных природных объектах, расположенных в пределах земельного участка:	данные отсутствуют	
Сведения о том, что земельный участок полностью или частично расположен в границах зоны с особыми условиями использования территории или территории объекта культурного наследия	данные отсутствуют	
Сведения о том, что земельный участок расположен в границах особой экономической зоны, территории опережающего социально-экономического развития, зоны территориального развития в Российской Федерации, игровой зоны:	данные отсутствуют	
Сведения о том, что земельный участок расположен в границах особо охраняемой природной территории, охотничьих угодий, лесничеств, лесопарков:	данные отсутствуют	
Сведения о результатах проведения государственного земельного надзора:	данные отсутствуют	
Сведения о расположении земельного участка в границах территории, в отношении которой утвержден проект межевания территории:	данные отсутствуют	
Государственный регистратор		ФГИС ЕГРН
полное наименование должности	подпись	инициалы, фамилия

М.П.

Раздел 1

Выписка из Единого государственного реестра недвижимости об объекте недвижимости

Сведения о характеристиках объекта недвижимости

Земельный участок		
(вид объекта недвижимости)		
Лист № __ Раздела 1	Всего листов раздела 1 : __	Всего разделов: __
Всего листов выписки: __		
23.06.2020 № 99/2020/334558652		
Кадастровый номер:		40:03:030501:762
Условный номер земельного участка:	данные отсутствуют	
Сведения о принятии акта и (или) заключении договора, предусматривающих предоставление в соответствии с земельным законодательством исполнительным органом государственной власти или органом местного самоуправления находящегося в государственной или муниципальной собственности земельного участка для строительства наемного дома социального использования или наемного дома коммерческого использования:	данные отсутствуют	
Сведения о том, что земельный участок или земельные участки образованы на основании решения об изъятии земельного участка и (или) расположенного на нем объекта недвижимости для государственных или муниципальных нужд:	данные отсутствуют	
Сведения о том, что земельный участок образован из земель или земельного участка, государственная собственность на которые не разграничена:	данные отсутствуют	
Сведения о наличии земельного спора о местоположении границ земельных участков:	данные отсутствуют	
Статус записи об объекте недвижимости:	Сведения об объекте недвижимости имеют статус "актуальные"	
Особые отметки:	Сведения о видах разрешенного использования имеют статус «Актуальные незасвидетельствованные». Право (ограничение права, обременение объекта недвижимости) зарегистрировано на данный объект недвижимости с видами разрешенного использования «Для объектов жилой застройки». Сведения необходимые для заполнения раздела 4 отсутствуют. Сведения необходимые для заполнения раздела 4.1 отсутствуют. Сведения необходимые для заполнения раздела 4.2 отсутствуют.	
Получатель выписки:	кривенкова светлана михайловна	
Государственный регистратор		ФГИС ЕГРН
полное наименование должности	подпись	инициалы, фамилия

М.П.

Выписка из Единого государственного реестра недвижимости об объекте недвижимости
Сведения о зарегистрированных правах

Земельный участок	
<small>(вид объекта недвижимости)</small>	
Лист № ____ Раздела 2	Всего листов раздела 2 : ____
Всего разделов: ____	
Всего листов выписки: ____	
23.06.2020 № 99/2020/334558652	
Кадастровый номер:	40:03:030501:762
1. Правообладатель (правообладатели):	1.1. данные о правообладателе отсутствуют
2. Вид, номер и дата государственной регистрации права:	2.1. не зарегистрировано
Ограничение прав и обременение объекта недвижимости:	
3. 3.1.1.	вид: Аренда, весь объект
	дата государственной регистрации: 16.07.2018
	номер государственной регистрации: 40:03:030501:762-40/003/2018-2
	срок, на который установлено ограничение прав и обременение объекта недвижимости: с 16.07.2018 на 1 год и 6 месяцев
	лицо, в пользу которого установлено ограничение прав и обременение объекта недвижимости: Вербицкий Юрий Григорьевич
	основание государственной регистрации: Договор аренды земельного участка от 16.03.2018 №35
4. Договоры участия в долевом строительстве:	не зарегистрировано
5. Заявленные в судебном порядке права требования:	данные отсутствуют
6. Сведения о возражении в отношении зарегистрированного права:	данные отсутствуют
7. Сведения о наличии решения об изъятии объекта недвижимости для государственных и муниципальных нужд:	данные отсутствуют
8. Сведения о невозможности государственной регистрации без личного участия правообладателя или его законного представителя:	
9. Правопритязания и сведения о наличии поступивших, но не рассмотренных заявлений о проведении государственной регистрации права (перехода, прекращения права), ограничения права или обременения объекта недвижимости, сделки в отношении объекта недвижимости:	данные отсутствуют
10. Сведения об осуществлении государственной регистрации сделки, права, ограничения права без необходимого в силу закона согласия третьего лица, органа:	данные отсутствуют
11. Сведения о невозможности государственной регистрации перехода, прекращения, ограничения права на земельный участок из земель сельскохозяйственного назначения:	

Государственный регистратор		ФГИС ЕГРН
полное наименование должности	подпись	инициалы, фамилия

М.П.

Выписка из Единого государственного реестра недвижимости об объекте недвижимости
Описание местоположения земельного участка

Земельный участок			
(вид объекта недвижимости)			
Лист № ____ Раздела 3	Всего листов раздела 3 : ____	Всего разделов: ____	Всего листов выписки: ____
23.06.2020 № 99/2020/334558652			
Кадастровый номер:		40:03:030501:762	

План (чертеж, схема) земельного участка			
Масштаб 1: данные отсутствуют	Условные обозначения:		

Государственный регистратор		ФГИС ЕГРН
полное наименование должности	подпись	инициалы, фамилия

М.П.

Раздел 3.1

Выписка из Единого государственного реестра недвижимости об объекте недвижимости
Описание местоположения земельного участка

Земельный участок			
(вид объекта недвижимости)			
Лист № ____ Раздела 3.1	Всего листов раздела 3.1 : ____	Всего разделов: ____	Всего листов выписки: ____
23.06.2020 № 99/2020/334558652			
Кадастровый номер:		40:03:030501:762	

Описание местоположения границ земельного участка							
Номер п/п	Номер точки		Дирекционный угол	Горизонтальное проложение, м	Описание закрепления на местности	Кадастровые номера смежных участков	Сведения об адресах правообладателей смежных земельных участков
	начальная	конечная					
1	2	3	4	5	6	7	8
1	1	2	данные отсутствуют	данные отсутствуют	данные отсутствуют	данные отсутствуют	данные отсутствуют
2	2	3	данные отсутствуют	данные отсутствуют	данные отсутствуют	данные отсутствуют	данные отсутствуют
3	3	4	данные отсутствуют	данные отсутствуют	данные отсутствуют	данные отсутствуют	данные отсутствуют
4	4	1	данные отсутствуют	данные отсутствуют	данные отсутствуют	данные отсутствуют	данные отсутствуют

Государственный регистратор		ФГИС ЕГРН
полное наименование должности	подпись	инициалы, фамилия

М.П.

Выписка из Единого государственного реестра недвижимости об объекте недвижимости
Описание местоположения земельного участка

Земельный участок			
<small>(вид объекта недвижимости)</small>			
Лист № ____ Раздела 3.2	Всего листов раздела 3.2 : ____	Всего разделов: ____	Всего листов выписки: ____
23.06.2020 № 99/2020/334558652			
Кадастровый номер:		40:03:030501:762	

Сведения о характерных точках границы земельного участка				
Система координат: СК кадастрового округа				
Зона №				
Номер точки	Координаты		Описание закрепления на местности	Средняя квадратическая погрешность определения координат характерных точек границ земельного участка, м
	X	Y		
1	2	3	4	5
1	501165.01	1313613.01	данные отсутствуют	0.1
2	501168.83	1313632.64	данные отсутствуют	0.1
3	501149.19	1313636.46	данные отсутствуют	0.1
4	501145.38	1313616.82	данные отсутствуют	0.1

Государственный регистратор		ФГИС ЕГРН
полное наименование должности	подпись	инициалы, фамилия

М.П.

ФГИС ЕГРН

полное наименование органа регистрации прав

Раздел 1

Выписка из Единого государственного реестра недвижимости об объекте недвижимости
Сведения о характеристиках объекта недвижимости

На основании запроса от 23.06.2020 г., поступившего на рассмотрение 23.06.2020 г., сообщаем, что согласно записям Единого государственного реестра недвижимости:

Земельный участок			
(вид объекта недвижимости)			
Лист № ____ Раздела 1	Всего листов раздела 1 : ____	Всего разделов: ____	Всего листов выписки: ____
23.06.2020 № 99/2020/334560137			
Кадастровый номер:		40:03:030501:796	

Номер кадастрового квартала:	40:03:030501
Дата присвоения кадастрового номера:	20.08.2018
Ранее присвоенный государственный учетный номер:	данные отсутствуют
Адрес:	установлено относительно ориентира, расположенного в границах участка. Почтовый адрес ориентира: Калужская область, р-н Боровский, д. Тимашово
Площадь:	400 +/- 7кв. м
Кадастровая стоимость, руб.:	223604
Кадастровые номера расположенных в пределах земельного участка объектов недвижимости:	данные отсутствуют
Кадастровые номера объектов недвижимости, из которых образован объект недвижимости:	данные отсутствуют
Кадастровые номера образованных объектов недвижимости:	данные отсутствуют
Сведения о включении объекта недвижимости в состав предприятия как имущественного комплекса:	

Государственный регистратор		ФГИС ЕГРН
полное наименование должности	подпись	инициалы, фамилия

М.П.

Раздел 1

Выписка из Единого государственного реестра недвижимости об объекте недвижимости

Сведения о характеристиках объекта недвижимости

Земельный участок		
(вид объекта недвижимости)		
Лист № __ Раздела 1	Всего листов раздела 1 : __	Всего разделов: __
Всего листов выписки: __		
23.06.2020 № 99/2020/334560137		
Кадастровый номер:		40:03:030501:796
Категория земель:	Земли населённых пунктов	
Виды разрешенного использования:	Для обслуживания здания	
Сведения о кадастровом инженере:	Мисник Сергей Васильевич №40-13-294	
Сведения о лесах, водных объектах и об иных природных объектах, расположенных в пределах земельного участка:	данные отсутствуют	
Сведения о том, что земельный участок полностью или частично расположен в границах зоны с особыми условиями использования территории или территории объекта культурного наследия	данные отсутствуют	
Сведения о том, что земельный участок расположен в границах особой экономической зоны, территории опережающего социально-экономического развития, зоны территориального развития в Российской Федерации, игровой зоны:	данные отсутствуют	
Сведения о том, что земельный участок расположен в границах особо охраняемой природной территории, охотничьих угодий, лесничеств, лесопарков:	данные отсутствуют	
Сведения о результатах проведения государственного земельного надзора:	данные отсутствуют	
Сведения о расположении земельного участка в границах территории, в отношении которой утвержден проект межевания территории:	данные отсутствуют	
Государственный регистратор		ФГИС ЕГРН
полное наименование должности	подпись	инициалы, фамилия

М.П.

Раздел 1

Выписка из Единого государственного реестра недвижимости об объекте недвижимости

Сведения о характеристиках объекта недвижимости

Земельный участок		
(вид объекта недвижимости)		
Лист № __ Раздела 1	Всего листов раздела 1 : __	Всего разделов: __
Всего листов выписки: __		
23.06.2020 № 99/2020/334560137		
Кадастровый номер:		40:03:030501:796
Условный номер земельного участка:	данные отсутствуют	
Сведения о принятии акта и (или) заключении договора, предусматривающих предоставление в соответствии с земельным законодательством исполнительным органом государственной власти или органом местного самоуправления находящегося в государственной или муниципальной собственности земельного участка для строительства наемного дома социального использования или наемного дома коммерческого использования:	данные отсутствуют	
Сведения о том, что земельный участок или земельные участки образованы на основании решения об изъятии земельного участка и (или) расположенного на нем объекта недвижимости для государственных или муниципальных нужд:	данные отсутствуют	
Сведения о том, что земельный участок образован из земель или земельного участка, государственная собственность на которые не разграничена:	данные отсутствуют	
Сведения о наличии земельного спора о местоположении границ земельных участков:	данные отсутствуют	
Статус записи об объекте недвижимости:	Сведения об объекте недвижимости имеют статус "актуальные"	
Особые отметки:	Сведения необходимые для заполнения раздела 2 отсутствуют. Сведения необходимые для заполнения раздела 4 отсутствуют. Сведения необходимые для заполнения раздела 4.1 отсутствуют. Сведения необходимые для заполнения раздела 4.2 отсутствуют.	
Получатель выписки:	кривенкова светлана михайловна	
Государственный регистратор		ФГИС ЕГРН
полное наименование должности	подпись	инициалы, фамилия

М.П.

Раздел 3

Выписка из Единого государственного реестра недвижимости об объекте недвижимости
Описание местоположения земельного участка

Земельный участок			
(вид объекта недвижимости)			
Лист № ____ Раздела 3	Всего листов раздела 3 : ____	Всего разделов: ____	Всего листов выписки: ____
23.06.2020 № 99/2020/334560137			
Кадастровый номер:		40:03:030501:796	

План (чертеж, схема) земельного участка			
Масштаб 1: данные отсутствуют	Условные обозначения:		

Государственный регистратор		ФГИС ЕГРН
полное наименование должности	подпись	инициалы, фамилия

М.П.

Раздел 3.1

Выписка из Единого государственного реестра недвижимости об объекте недвижимости
Описание местоположения земельного участка

Земельный участок			
(вид объекта недвижимости)			
Лист № ____ Раздела 3.1	Всего листов раздела 3.1 : ____	Всего разделов: ____	Всего листов выписки: ____
23.06.2020 № 99/2020/334560137			
Кадастровый номер:		40:03:030501:796	

Описание местоположения границ земельного участка							
Номер п/п	Номер точки		Дирекционный угол	Горизонтальное проложение, м	Описание закрепления на местности	Кадастровые номера смежных участков	Сведения об адресах правообладателей смежных земельных участков
	начальная	конечная					
1	2	3	4	5	6	7	8
1	1	2	данные отсутствуют	данные отсутствуют	данные отсутствуют	данные отсутствуют	данные отсутствуют
2	2	3	данные отсутствуют	данные отсутствуют	данные отсутствуют	данные отсутствуют	данные отсутствуют
3	3	4	данные отсутствуют	данные отсутствуют	данные отсутствуют	данные отсутствуют	данные отсутствуют
4	4	1	данные отсутствуют	данные отсутствуют	данные отсутствуют	данные отсутствуют	данные отсутствуют

Государственный регистратор		ФГИС ЕГРН
полное наименование должности	подпись	инициалы, фамилия

М.П.

Раздел 3.2

Выписка из Единого государственного реестра недвижимости об объекте недвижимости
Описание местоположения земельного участка

Земельный участок			
(вид объекта недвижимости)			
Лист № ____ Раздела 3.2	Всего листов раздела 3.2 : ____	Всего разделов: ____	Всего листов выписки: ____
23.06.2020 № 99/2020/334560137			
Кадастровый номер:		40:03:030501:796	

Сведения о характерных точках границы земельного участка				
Система координат: СК кадастрового округа				
Зона №				
Номер точки	Координаты		Описание закрепления на местности	Средняя квадратическая погрешность определения координат характерных точек границ земельного участка, м
	X	Y		
1	2	3	4	5
1	500725.57	1313747.59	Закрепление отсутствует	0.1
2	500730.99	1313763.82	Закрепление отсутствует	0.1
3	500703.63	1313773.91	Закрепление отсутствует	0.1
4	500702.06	1313762.02	Закрепление отсутствует	0.1

Государственный регистратор		ФГИС ЕГРН
полное наименование должности	подпись	инициалы, фамилия

М.П.