



**Общество с ограниченной ответственностью
«Газпром проектирование»**

Московский филиал

Заказчик – ООО «Газпром межрегионгаз»

Утверждено

от «__» _____ 202__ г. № _____»

ДОКУМЕНТАЦИЯ ПО ПЛАНИРОВКЕ ТЕРРИТОРИИ

Проект планировки и межевания территории

**ГАЗОПРОВОД МЕЖПОСЕЛКОВЫЙ К ДЕР.УТРИКОВО СПАС-
ДЕМЕНСКОГО РАЙОНА КАЛУЖСКОЙ ОБЛАСТИ**

ТОМ 5

Проект межевания территории. Графическая часть

3068.085.П.0/0.0002-ПМТ1



Общество с ограниченной ответственностью
«Газпром проектирование»

Московский филиал

Заказчик – ООО «Газпром межрегионгаз»

ДОКУМЕНТАЦИЯ ПО ПЛАНИРОВКЕ ТЕРРИТОРИИ
Проект планировки и межевания территории

**ГАЗОПРОВОД МЕЖПОСЕЛКОВЫЙ К ДЕР.УТРИКОВО СПАС-
ДЕМЕНСКОГО РАЙОНА КАЛУЖСКОЙ ОБЛАСТИ**

ТОМ 5

Проект межевания территории. Графическая часть

3068.085.П.0/0.0002-ПМТ1

Заместитель директора
филиала по производству



Ю.М. Комиссаров

Главный инженер проекта

А.А. Назарян

Изн. № подл.	
Подпись и дата	
Взам. инв. №	

Список исполнителей

Начальник
Центра подготовки производства



М.С. Коновальцев

(подпись, дата)

Главный специалист отдела разработки
документации по планировке территорий



Ю.Ю. Бовбас

(подпись, дата)

Ведущий инженер отдела разработки
документации по планировке территорий



Н.Т. Шайнурова

(подпись, дата)

Главный инженер проекта



А.А. Назарян

(подпись, дата)

Список участников работ

Н.Т. Шайнурова – разработка документации по планировке территории

Обозначение	Наименование	Примечание
3068.085.П.0/0.0002-ПМТ1-С	Содержание тома 5	3
3068.085.П.0/0.0002-СД	Состав документации по планировке территории	4
3068.085.П.0/0.0002-ПМТ1.ВКМ	Ведомость картографических материалов	5
3068.085.П.0/0.0002-ПМТ1	Графическая часть	6


Состав документации по планировке территории


Номер тома	Обозначение	Наименование документа	Примечания
Том 1	3068.085.П.0/0.0002-ППТ1	Проект планировки территории. Графическая часть	-
Том 2	3068.085.П.0/0.0002-ППТ2	Положение о размещении линейных объектов	-
Том 3	3068.085.П.0/0.0002-ППТ3	Материалы по обоснованию проекта планировки территории. Графическая часть	-
Том 4	3068.085.П.0/0.0002-ППТ4	Материалы по обоснованию проекта планировки территории. Пояснительная записка	-
Том 5	3068.085.П.0/0.0002-ПМТ1	Проект межевания территории. Графическая часть.	-
Том 6	3068.085.П.0/0.0002-ПМТ2	Проект межевания территории. Текстовая часть	-
Том 7	3068.085.П.0/0.0002-ПМТ3	Материалы по обоснованию проекта межевания территории. Графическая часть.	-
Том 8	3068.085.П.0/0.0002-ПМТ4	Материалы по обоснованию проекта межевания территории. Пояснительная записка.	-


Ведомость картографических материалов

Наименование документации «Газопровод межпоселковый к дер. Утриково Спас-Деменского района Калужской области»
 Обозначение 3068.085.П.0/0.0002-ПМТ1.ВКМ
 Организация ООО «Газпром проектирование»
 Дата создания 06.06.2023 г.





№	Краткое наименование тома (книги)	Обозначение тома (книги)	Номер страницы (листа)	Номер рисунка, графического приложения, текстового приложения	Краткое наименование рисунка графического приложения, текстового приложения	Реквизиты лицензионного договора	Примечание
1	2	3	4	5	6	7	8
1	Том 5	3068.085.П.0/0.0002-ПМТ1	6	-	Чертеж межевания территории М 1:2000	-	-

Составил Ведущий инженер  Н.Т. Шайнурова 06.06.2023г.
 (Должность) (подпись) (И.О. Фамилия) (Дата)

Проверил Главный специалист  Ю.Ю. Бовбас 06.06.2023г.
 (Должность) (подпись) (И.О. Фамилия) (Дата)

ГИП  А.А. Назарян 06.06.2023г.
 (подпись) (И.О. Фамилия) (Дата)

Условные обозначения:

-  - Границы планируемых элементов планировочной структуры
-  - Границы публичного сервитута, подлежащего установлению
-  - Границы и номера кадастровых кварталов по сведениям ЕГРН
-  - Границы и номера существующих земельных участков по сведениям ЕГРН, в том числе изменяемых земельных участков

Примечание:





- Красные линии не устанавливаются на основании Федерального закона от 02.08.2019 г. № 283-ФЗ "О внесении изменений в Градостроительный кодекс Российской Федерации и отдельные законодательные акты Российской Федерации", красные линии - линии, которые обозначают границы территорий общего пользования и подлежат установлению, изменению или отмене в документации по планировке территории, отсутствуют.
- Красные линии, утвержденные в составе проекта планировки территории, или красные линии, утверждаемые, изменяемые проектом межевания территории - отсутствуют, согласно письма Администрации МР Спас-Деменский район Калужской области от 29.12.2022 г. № 4031 (Приложения к Тому 4. Материалы по обоснованию проекта планировки территории. Пояснительная записка).
- Линии отступа от красных линий в целях определения мест допустимого размещения зданий, строений, сооружений не устанавливаются ввиду отсутствия красных линий.
- Границы земельных участков, образование которых предусмотрено схемой расположения земельного участка или земельных участков на кадастровом плане территории, срок действия которой не истек, отсутствуют.
- Границы изменяемых земельных участков, расположенных полностью или частично в границах зоны планируемого размещения линейного объекта, отсутствуют.
- Границы образуемых земельных участков в отношении которых предполагается их резервирование и (или) изъятие для государственных или муниципальных нужд, отсутствуют.

- Система координат границ - МСК-40, зона 1
- Система высот - Балтийская 1977г.

© ООО "Газпром проектирование", 2023 г.

3068.085.П.0/0.0002-ПМТ1.1

Газопровод межпоселковый к дер. Утриково Спас-Деменского района Калужской области

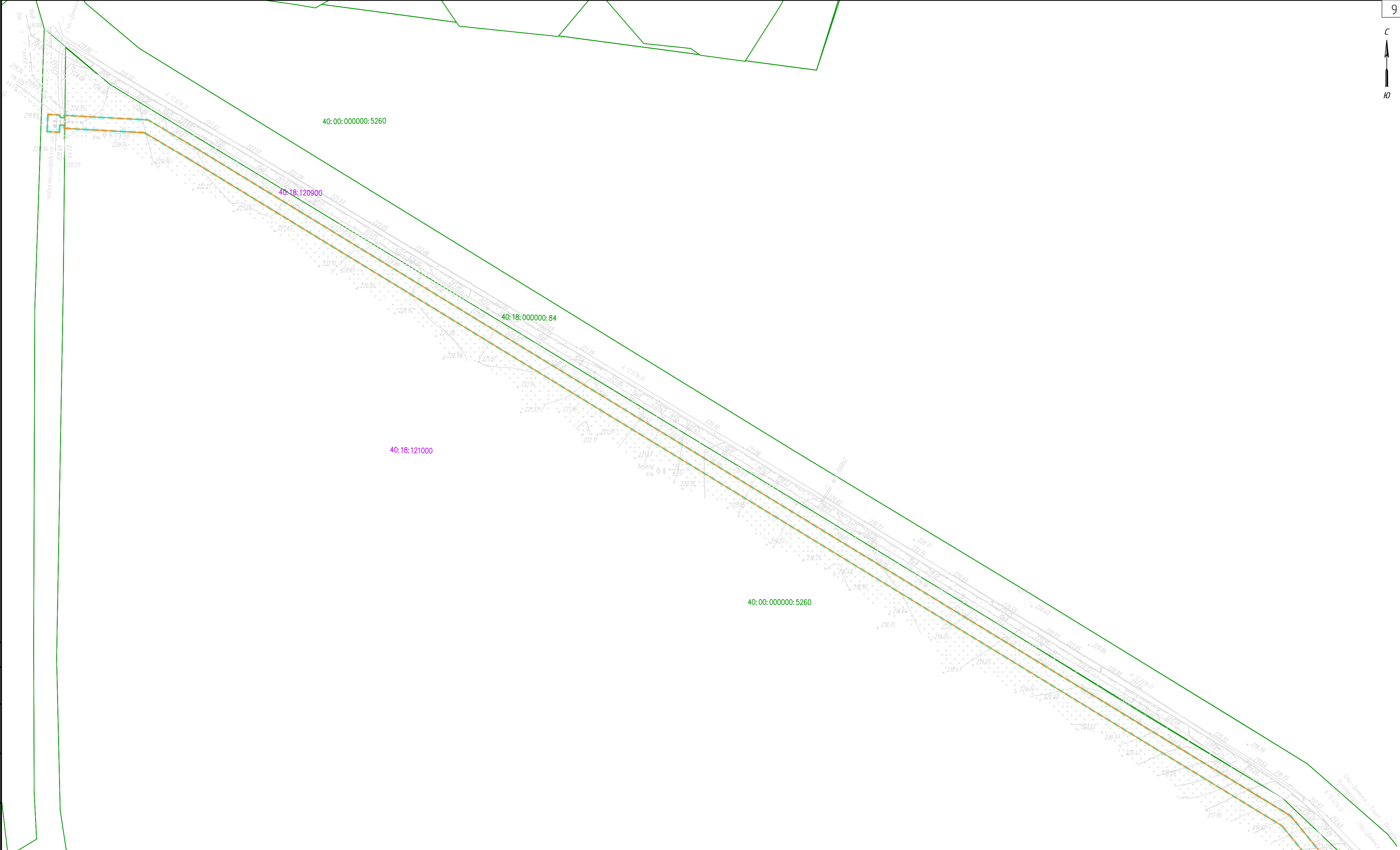
Изм.	Колуч.	Лист	Недок.	Подпись	Дата				
Разработал	Шайнурова				06.23	Том 5. Проект межевания территории Графическая часть	Стадия	Лист	Листов
Проверил	Бовбас				06.23		П	1	4
Нач. отд.						Чертеж межевания территории М 1:2000			
Н. контр.									
ГИП	Назарян				06.23				

Согласовано

Взам. инв. №

Подп. и дата

Инв. № подл.

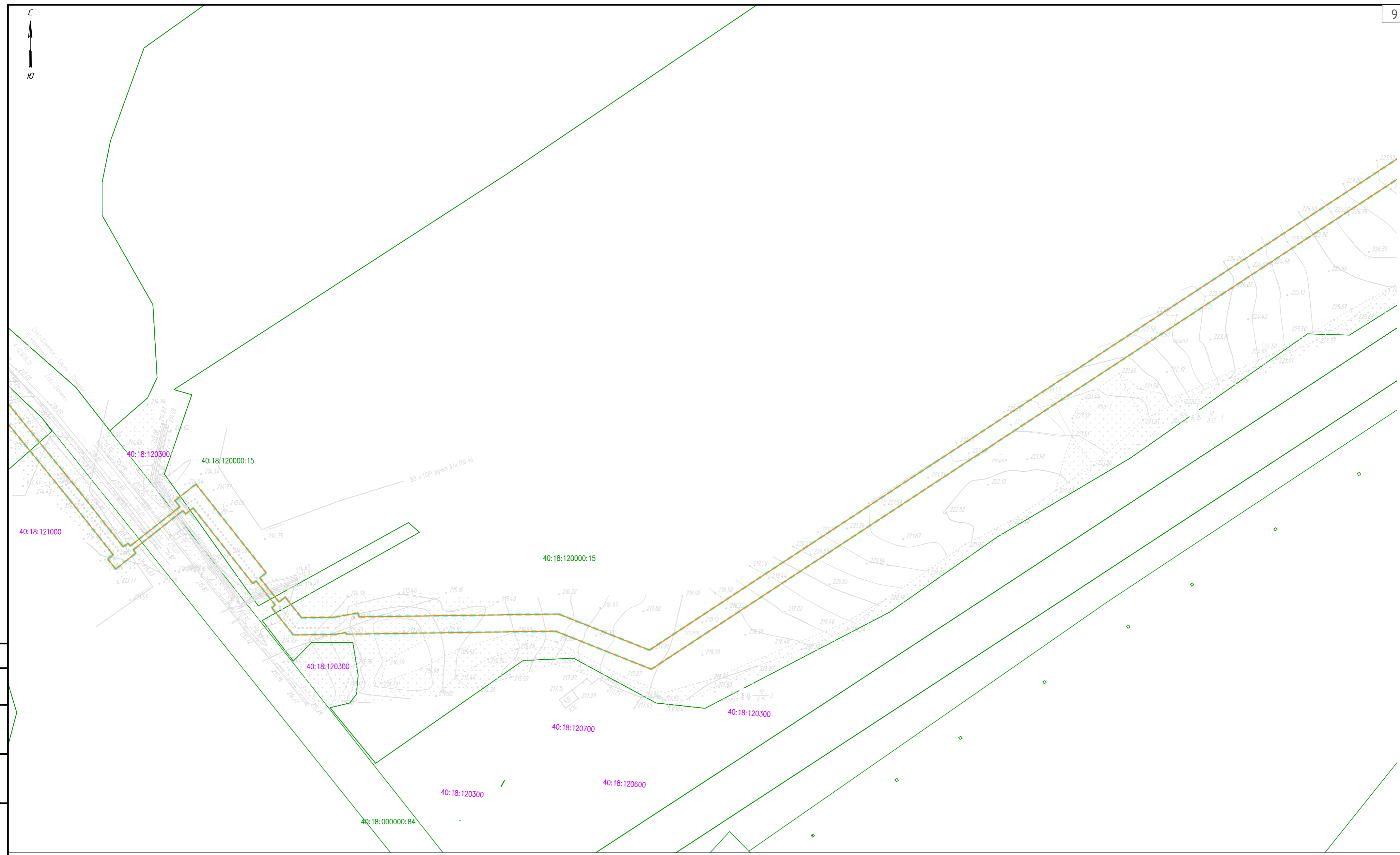


Согласовано
Взам инд. №
Подп. и дата
Инд. № подл.

© ООО "Газпром проектирование", 2023 г.

3068.085.П.0/0.0002-ПМТ.1					
Газопровод межпоселковый к дер. Утриково Спас-Деменского района Калужской области					
Изм.	Колуч.	Лист	№ док.	Подпись	Дата
Разработал	Шайнурова	1		<i>Шайнурова</i>	06.23
Проверил	Бовбас	2		<i>Бовбас</i>	06.23
Нач. отд.					
Н. контр.					
ГИП	Назарян	3		<i>Назарян</i>	06.23
Том 5. Проект межевания территории				Страница	Лист
Графическая часть				П	2
Чертеж межевания территории				Листов	4
М 1:2000					



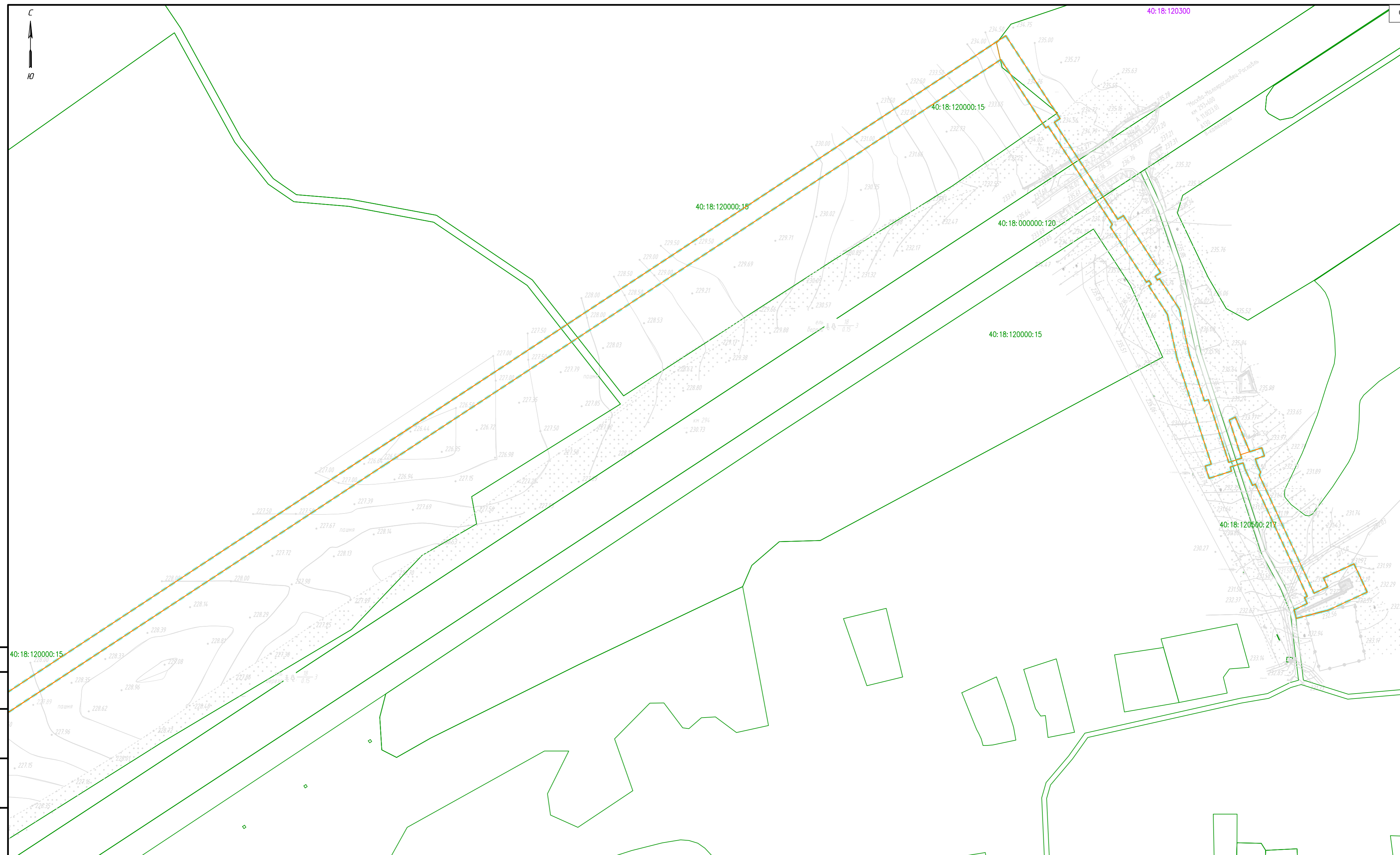


Согласовано
Взам инд. №
Подп. и дата
Инд. № подл.

© ООО "Газпром проектирование", 2023 г.

3068.085.П.0/0.0002-ПМТ.1					
Газопровод межпоселковый к дер. Утриково Спас-Деменского района Калужской области					
Изм.	Колуч.	Лист	№ док.	Подпись	Дата
Разработал	Шайнурова	06.23		<i>Шайнурова</i>	06.23
Проверил	Бовбас	06.23		<i>Бовбас</i>	06.23
Нач. отд.					
Н. контр.					
ГИП	Назарян	06.23		<i>Назарян</i>	06.23
Том 5. Проект межевания территории. Графическая часть				Стация	Лист
				П	3
Чертеж межевания территории М 1:2000				Листов	4





Согласовано
Взам инв. №
Лист и дата
Инв. № подл.

© ООО "Газпром проектирование", 2023 г.

3068.085.П.0/0.0002-ПМТ.1					
Газопровод межпоселковый к дер. Утриково Спас-Деменского района Калужской области					
Изм.	Колуч.	Лист	№ док.	Подпись	Дата
Разработал	Шайнурова	06.23		<i>Шайнурова</i>	06.23
Проверил	Боббас	06.23		<i>Боббас</i>	06.23
Нач. отд.					
Н. контр.					
ГИП	Назарян	06.23		<i>Назарян</i>	06.23
Том 5. Проект межевания территории Графическая часть					
Стация	Лист	Листов			
П	4	4			
Чертеж межевания территории М 1:2000					
Формат А2					

Лист регистрации изменений

Регистрация изменений								
Изм.	Номера листов (страниц)				Всего листов (страниц) в док.	Номер док.	Подп.	Дата
	измененных	замененных	новых	аннулированных				