



Общество с ограниченной ответственностью
«Газпром проектирование»

Московский филиал

Заказчик – ООО «Газпром межрегионгаз»

Утверждено

от «__» _____ 202__ г.
№ _____

ДОКУМЕНТАЦИЯ ПО ПЛАНИРОВКЕ ТЕРРИТОРИИ

Проект планировки и межевания территории

**ГАЗОПРОВОД МЕЖПОСЕЛКОВЫЙ К ДЕР.УТРИКОВО СПАС-
ДЕМЕНСКОГО РАЙОНА КАЛУЖСКОЙ ОБЛАСТИ**

ТОМ 7

Материалы по обоснованию проекта межевания территории.

Графическая часть

3068.085.П.0/0.0002-ПМТЗ



Общество с ограниченной ответственностью
«Газпром проектирование»

Московский филиал

Заказчик – ООО «Газпром межрегионгаз»

ДОКУМЕНТАЦИЯ ПО ПЛАНИРОВКЕ ТЕРРИТОРИИ

Проект планировки и межевания территории

**ГАЗОПРОВОД МЕЖПОСЕЛКОВЫЙ К ДЕР.УТРИКОВО СПАС-
ДЕМЕНСКОГО РАЙОНА КАЛУЖСКОЙ ОБЛАСТИ**

ТОМ 7

Материалы по обоснованию проекта межевания территории.

Графическая часть

3068.085.П.0/0.0002-ПМТЗ

Заместитель директора
Московского филиала
по производству



Ю.М. Комиссаров

Главный инженер проекта

А.А. Назарян

Инов. № подл.	
Подпись и дата	
Взам. инв. №	

Список исполнителей

Начальник
Центра подготовки производства



М.С. Коновальцев

(подпись, дата)

Главный специалист отдела разработки
документации по планировке территорий



Ю.Ю. Бовбас

(подпись, дата)

Ведущий инженер отдела разработки
документации по планировке территорий



Н.Т. Шайнурова

(подпись, дата)

Главный инженер проекта



А.А. Назарян

(подпись, дата)

Список участников работ

Н.Т. Шайнурова– разработка документации по планировке территории

Обозначение	Наименование	Примечание
3068.085.П.0/0.0002-ПМТЗ-С	Содержание тома 7	3
3068.085.П.0/0.0002-СД	Состав документации по планировке территории	4
3068.085.П.0/0.0002-ПМТЗ.ВКМ	Ведомость картографических материалов	5
3068.085.П.0/0.0002-ПМТЗ	Графическая часть	6

Состав документации по планировке территории

Номер тома	Обозначение	Наименование документа	Примечания
Том 1	3068.085.П.0/0.0002-ППТ1	Проект планировки территории. Графическая часть	-
Том 2	3068.085.П.0/0.0002-ППТ2	Положение о размещении линейных объектов	-
Том 3	3068.085.П.0/0.0002-ППТ3	Материалы по обоснованию проекта планировки территории. Графическая часть	-
Том 4	3068.085.П.0/0.0002-ППТ4	Материалы по обоснованию проекта планировки территории. Пояснительная записка	-
Том 5	3068.085.П.0/0.0002-ПМТ1	Проект межевания территории. Графическая часть.	-
Том 6	3068.085.П.0/0.0002-ПМТ2	Проект межевания территории. Текстовая часть	-
Том 7	3068.085.П.0/0.0002-ПМТ3	Материалы по обоснованию проекта межевания территории. Графическая часть.	-
Том 8	3068.085.П.0/0.0002-ПМТ4	Материалы по обоснованию проекта межевания территории. Пояснительная записка.	-


Ведомость картографических материалов

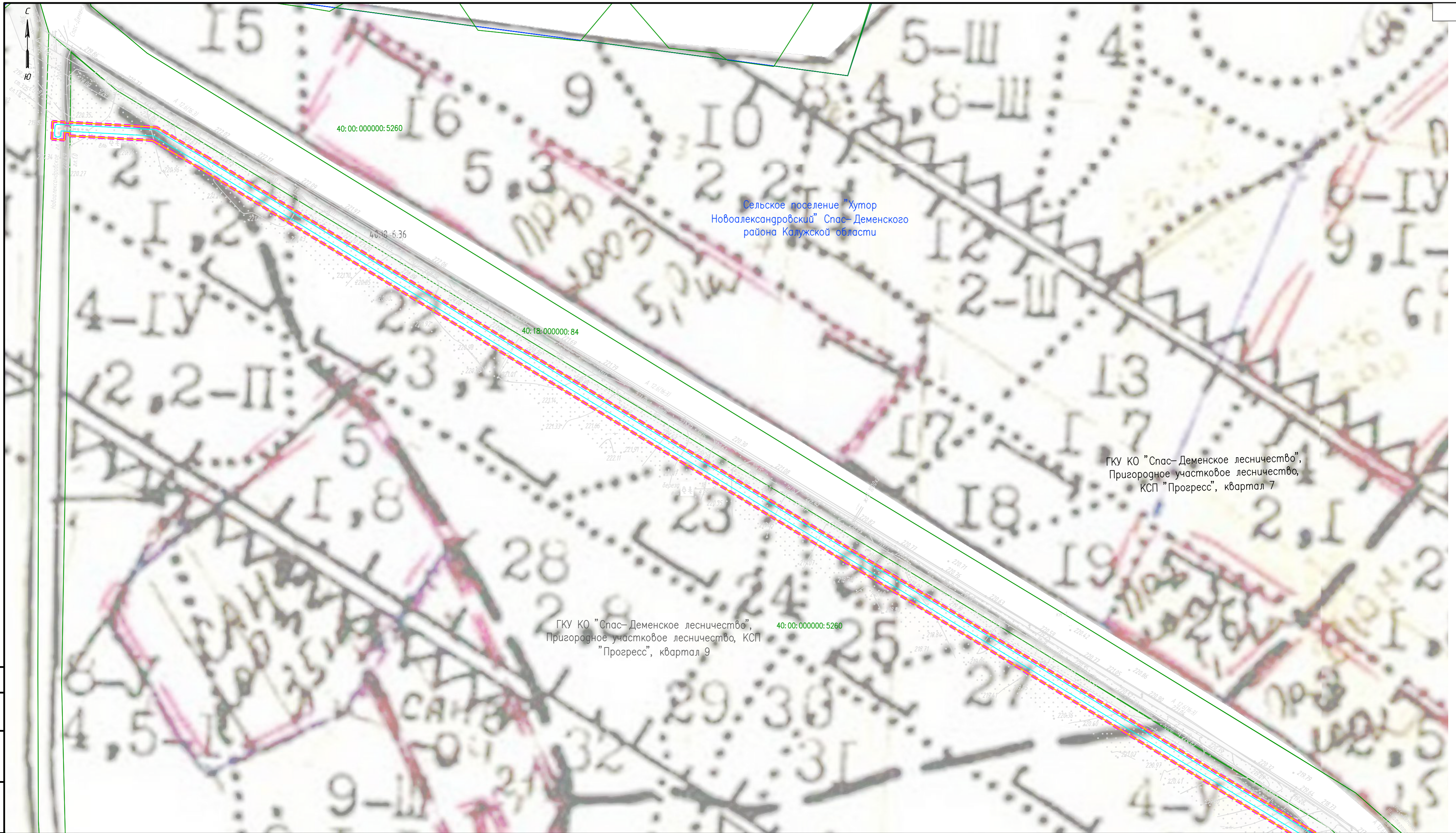
Наименование документации «Газопровод межпоселковый к дер. Утриково Спас-Деменского района Калужской области»
 Обозначение 3068.085.П.0/0.0002-ПМТ1.ВКМ
 Организация ООО «Газпром проектирование»
 Дата создания 06.06.2023 г.

№	Краткое наименование тома (книги)	Обозначение тома (книги)	Номер страницы (листа)	Номер рисунка, графического приложения, текстового приложения	Краткое наименование рисунка графического приложения, текстового приложения	Реквизиты лицензионного договора	Примечание
1	2	3	4	5	6	7	8
1	Том 7	3068.085.П.0/0.0002-ПМТ1.2	8	-	Материалы по обоснованию проекта межевания территории М 1:2000	-	-

Составил Ведущий инженер  Н.Т. Шайнурова 06.06.2023г.
 (Должность) (подпись) (И.О. Фамилия) (Дата)

Проверил Главный специалист  Ю.Ю. Бовбас 06.06.2023г.
 (Должность) (подпись) (И.О. Фамилия) (Дата)

ГИП  А.А. Назарян 06.06.2023г.
 (подпись) (И.О. Фамилия) (Дата)



Согласовано
 Взам инв. №
 Подп. и дата
 Инв. № подл.

Условные обозначения:

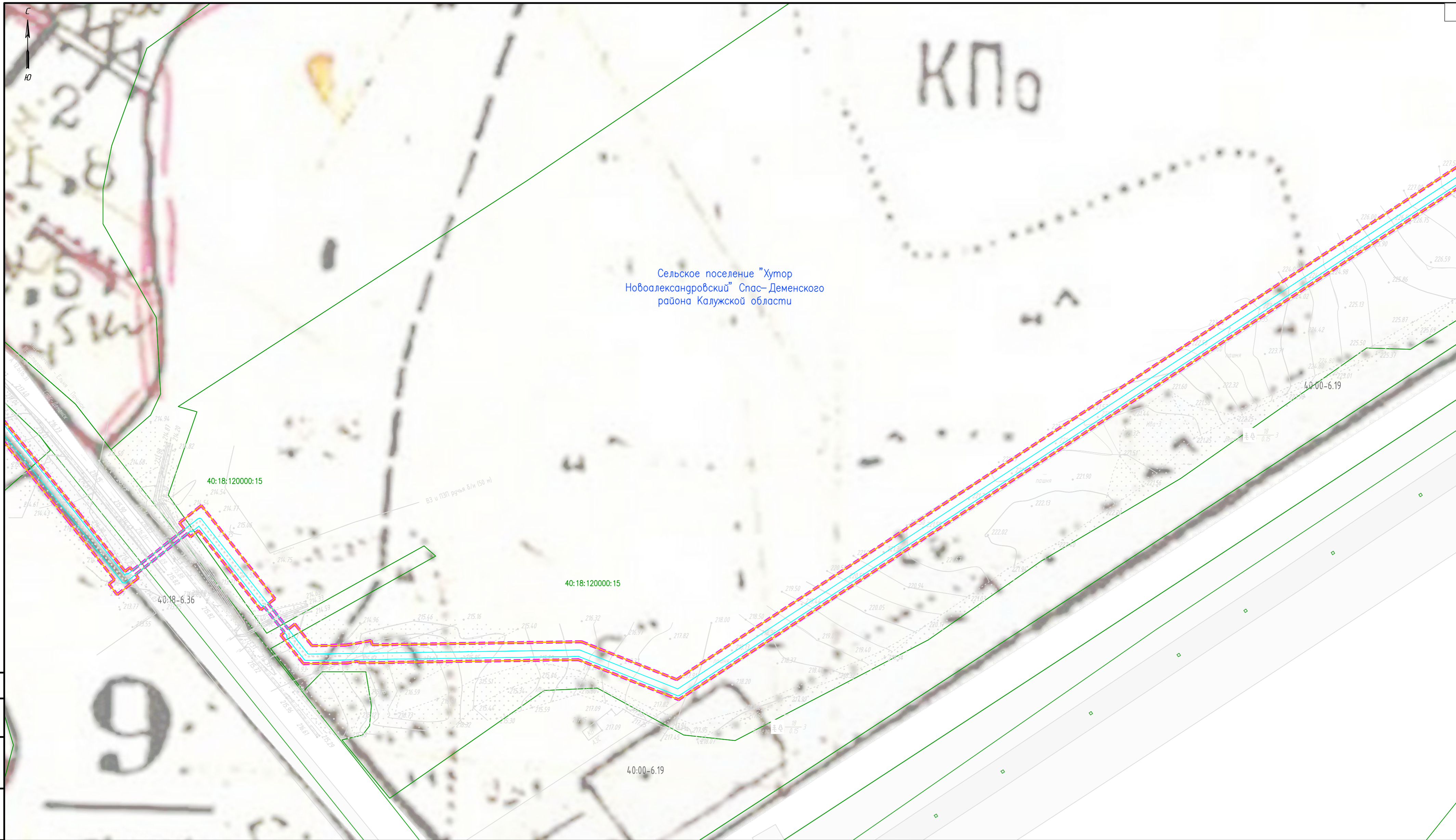
- - Границы муниципальных образований
- - Границы населенных пунктов
- - - - Границы территории, в отношении которой осуществляется подготовка проекта планировки
- Граница зон планируемого размещения линейных объектов
- 40:25:6.94 - Границы зон с особыми условиями использования территорий, установленные в соответствии с законодательством Российской Федерации
- Граница зоны с особыми условиями использования территорий, подлежащая установлению в связи с размещением объекта - охранная зона (газопровод, ГРПШ).
- 40:18:120500:40 - Границы и номера существующих земельных участков по сведениям ЕГРН

Примечание:

- Границы зон с особыми условиями использования территорий, подлежащие изменению в связи с размещением линейных объектов, отсутствуют.
- Проектируемый объект не затрагивает особо охраняемые природные территории, в соответствии с данными Тома 4. Материалы по обоснованию проекта планировки территории. Пояснительная записка.
- Границы зон с особыми условиями использования территорий, подлежащие установлению, изменению в связи с размещением линейных объектов, подлежащих реконструкции в связи с их переносом из зон планируемого размещения линейных объектов либо в границах зон планируемого размещения линейных объектов не устанавливаются.
- Перечень координат характерных точек границ зон с особыми условиями использования территорий, подлежащих установлению представлен в Томе 2. Положение о размещении объекта трубопроводного транспорта
- Перечень координат характерных точек границ зон с особыми условиями использования территорий, подлежащих установлению, изменению в связи с размещением линейных объектов, подлежащих реконструкции в связи с их переносом из зон планируемого размещения линейных объектов либо в границах зон планируемого размещения линейных объектов, отсутствует, в связи с тем, что данные границы не устанавливаются.
- Границы публичных сервитютов, установленных в соответствии с законодательством РФ, отсутствуют.
- Местоположение существующих объектов капитального строительства отображены на топографическом плане.
- Проектируемый объект не затрагивает территории объектов культурного наследия, включенные в единый государственный реестр объектов культурного наследия, в соответствии с данными Тома 4. Материалы по обоснованию проекта планировки территории. Пояснительная записка.

© ООО "Газпром проектирование", 2023 г.

3068.085.П.0/0.0002-ПМТЗ					
Газопровод межпоселковый к дер. Утриково Спас-Деменского района Калужской области					
Изм.	Колуч.	Лист	№рек.	Подпись	Дата
	Разработал	Шайнурова		<i>Шайнурова</i>	06.23
	Проверил	Бовбас		<i>Бовбас</i>	06.23
	Нач. отд.				
	Н. контр.				
	ГИП	Назарян		<i>Назарян</i>	06.23
Том 7. Материалы по обоснованию проекта межевания территории. Графическая часть					
		Страница	Лист	Листов	
		П	1	3	
 Формат А2					



Сельское поселение "Хутор
Новоалександровский" Спас-Деменского
района Калужской области


Согласовано
Взам. инв. №
Лист
Инд. № подл.

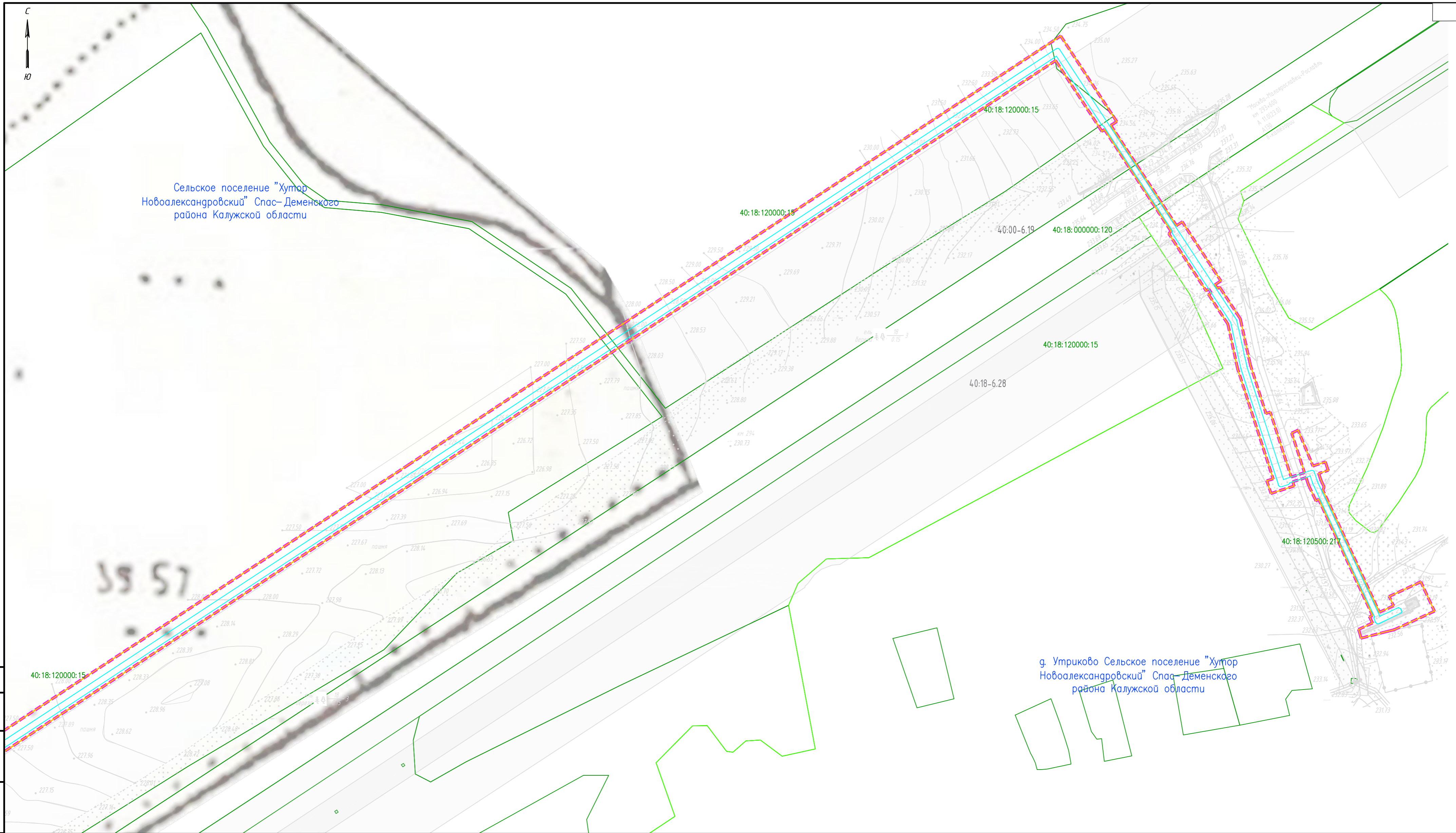
- Условные обозначения:**
- Границы муниципальных образований
 - Границы населенных пунктов
 - Границы территории, в отношении которой осуществляется подготовка проекта планировки
 - Граница зон планируемого размещения линейных объектов
 - 40:25-6.94 - Границы зон с особыми условиями использования территорий, установленные в соответствии с законодательством Российской Федерации
 - Граница зоны с особыми условиями использования территорий, подлежащая установлению в связи с размещением объекта - охранная зона (газопровод, ГРПШ).

Примечание:

- Границы зон с особыми условиями использования территорий, подлежащие изменению в связи с размещением линейных объектов, отсутствуют.
- Проектируемый объект не затрагивает особо охраняемые природные территории, в соответствии с данными Тома 4. Материалы по обоснованию проекта планировки территории. Пояснительная записка.
- Границы зон с особыми условиями использования территорий, подлежащие установлению, изменению в связи с размещением линейных объектов, подлежащих реконструкции в связи с их переносом из зон планируемого размещения линейных объектов либо в границах зон планируемого размещения линейных объектов не устанавливаются.
- Перечень координат характерных точек границ зон с особыми условиями использования территорий, подлежащих установлению, изменению в связи с размещением линейных объектов, подлежащих реконструкции в связи с их переносом из зон планируемого размещения линейных объектов либо в границах зон планируемого размещения линейных объектов, отсутствует, в связи с тем, что данные границы не устанавливаются.
- Перечень координат характерных точек границ зон с особыми условиями использования территорий, подлежащих установлению, изменению в связи с размещением линейных объектов, подлежащих реконструкции в связи с их переносом из зон планируемого размещения линейных объектов, отсутствует, в связи с тем, что данные границы не устанавливаются.
- Границы публичных сервитутов, установленных в соответствии с законодательством РФ, отсутствуют.
- Местоположение существующих объектов капитального строительства отображены на топографическом плане.
- Проектируемый объект не затрагивает территории объектов культурного наследия, включенные в единый государственный реестр объектов культурного наследия, в соответствии с данными Тома 4. Материалы по обоснованию проекта планировки территории. Пояснительная записка.

© ООО "Газпром проектирование", 2023 г.

3068.085.П.0/0.0002-ПМТЗ					
Газопровод межпоселковый к дер. Утриково Спас-Деменского района Калужской области					
Изм.	Колуч.	Лист	№ док.	Подпись	Дата
Разработал	Шайнурова			<i>Шайнурова</i>	06.23
Проверил	Боббас			<i>Боббас</i>	06.23
Нач. отд.					
Н. контр.					
ГИП	Назарян			<i>Назарян</i>	06.23
Том 7. Материалы по обоснованию проекта межевания территории. Графическая часть					
		Страница	Лист	Листов	
		п	2	3	
					
Формат А2					



Согласовано
 Взам. инв. №
 Подп. и дата
 Инв. № подл.

Условные обозначения:

- Границы муниципальных образований
- Границы населенных пунктов
- Границы территории, в отношении которой осуществляется подготовка проекта межевания
- Граница зон планируемого размещения линейных объектов
- 40:25-6.94 - Границы зон с особыми условиями использования территорий, установленные в соответствии с законодательством Российской Федерации
- Граница зоны с особыми условиями использования территорий, подлежащая установлению в связи с размещением объекта - охранная зона (газопровод, ГРПШ).

Примечание:

- Границы зон с особыми условиями использования территорий, подлежащие изменению в связи с размещением линейных объектов, отсутствуют.
- Проектируемый объект не затрагивает особо охраняемые природные территории, в соответствии с данными Тома 4. Материалы по обоснованию проекта планировки территории. Пояснительная записка.
- Границы зон с особыми условиями использования территорий, подлежащие установлению, изменению в связи с размещением линейных объектов, подлежащих реконструкции в связи с их переносом из зон планируемого размещения линейных объектов либо в границах зон планируемого размещения линейных объектов не устанавливаются.
- Перечень координат характерных точек границ зон с особыми условиями использования территорий, подлежащих установлению, изменению в связи с размещением линейных объектов, отсутствует, в связи с тем, что данные границы не устанавливаются.
- Перечень координат характерных точек границ зон с особыми условиями использования территорий, подлежащих установлению, изменению в связи с размещением линейных объектов, подлежащих реконструкции в связи с их переносом из зон планируемого размещения линейных объектов либо в границах зон планируемого размещения линейных объектов, отсутствует, в связи с тем, что данные границы не устанавливаются.
- Границы публичных сервитутов, установленных в соответствии с законодательством РФ, отсутствуют.
- Местоположение существующих объектов капитального строительства отображены на топографическом плане.
- Проектируемый объект не затрагивает территории объектов культурного наследия, включенные в единый государственный реестр объектов культурного наследия, в соответствии с данными Тома 4. Материалы по обоснованию проекта планировки территории. Пояснительная записка.

© 0 0 0 "Газпром проектирование", 2 0 2 3 г.

3068.085.П.0/0.0002-ПМТЗ					
Газопровод межпоселковый к дер. Утриково Спас-Деменского района Калужской области					
Том 7. Материалы по обоснованию проекта межевания территории. Графическая часть					
Изм.	Колуч.	Лист	№док.	Подпись	Дата
Разработал	Шайнурова			<i>Шайнурова</i>	06.23
Проверил	Бовбас			<i>Бовбас</i>	06.23
Нач. орг.					
Н. контр.					
ГИП	Назарян			<i>Назарян</i>	06.23
				Страница	Лист
				п	3
				Листов	3



