



**Общество с ограниченной ответственностью
«Газпром проектирование»**

Московский филиал

Заказчик – ООО «Газпром межрегионгаз»

«Утверждено

от «___» _____ 202_ г. № _____»

**ДОКУМЕНТАЦИЯ ПО ПЛАНИРОВКЕ ТЕРРИТОРИИ
Проект планировки и межевания территории**

**«ГАЗОПРОВОД МЕЖПОСЕЛКОВЫЙ К ДЕР. БЕРДЫ - С. ПРОНИНО - ДЕР.
НЕШЕНКА КОЗЕЛЬСКОГО РАЙОНА КАЛУЖСКОЙ ОБЛАСТИ»**

ТОМ 1

**Основная часть проекта планировки территории.
Графическая часть**

3069.085.П.0/0.0002-ППТ1



Общество с ограниченной ответственностью
«Газпром проектирование»

Московский филиал

Заказчик – ООО «Газпром межрегионгаз»

ДОКУМЕНТАЦИЯ ПО ПЛАНИРОВКЕ ТЕРРИТОРИИ
Проект планировки и межевания территории

**«ГАЗОПРОВОД МЕЖПОСЕЛКОВЫЙ К ДЕР. БЕРДЫ - С. ПРОНИНО - ДЕР.
НЕШЕНКА КОЗЕЛЬСКОГО РАЙОНА КАЛУЖСКОЙ ОБЛАСТИ»**

ТОМ 1

Основная часть проекта планировки территории.
Графическая часть

3069.085.П.0/0.0002-ППТ1

Заместитель директора
Московского филиала
по производству



Ю.М. Комиссаров

Главный инженер проекта

А.А. Назарян

Инов. № подл.	
Подпись и дата	
Взам. инв. №	

Список исполнителей

Начальник
Центра подготовки производства



М.С. Коновальцев

(подпись, дата)

Главный специалист отдела разработки
документации по планировке территорий



Ю.Ю. Бовбас

(подпись, дата)


Ведущий инженер отдела разработки
документации по планировке территорий



Р.М. Вагапов

(подпись, дата)

Главный инженер проекта



А.А. Назарян

(подпись, дата)

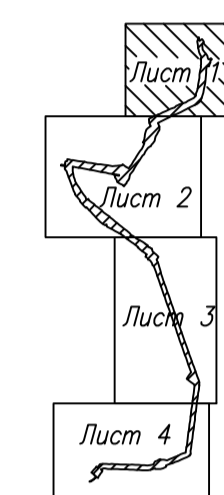
Список участников работ

А.В. Дворник – разработка документации по планировке территории

Ю.Ю. Таратунина – разработка документации по планировке территории



Схема расположения листов



- граница зоны планируемого размещения линейного объекта
- граница территории, в отношении которой осуществляется подготовка проекта планировки
- номера характерных точек границы зоны планируемого размещения линейного объекта

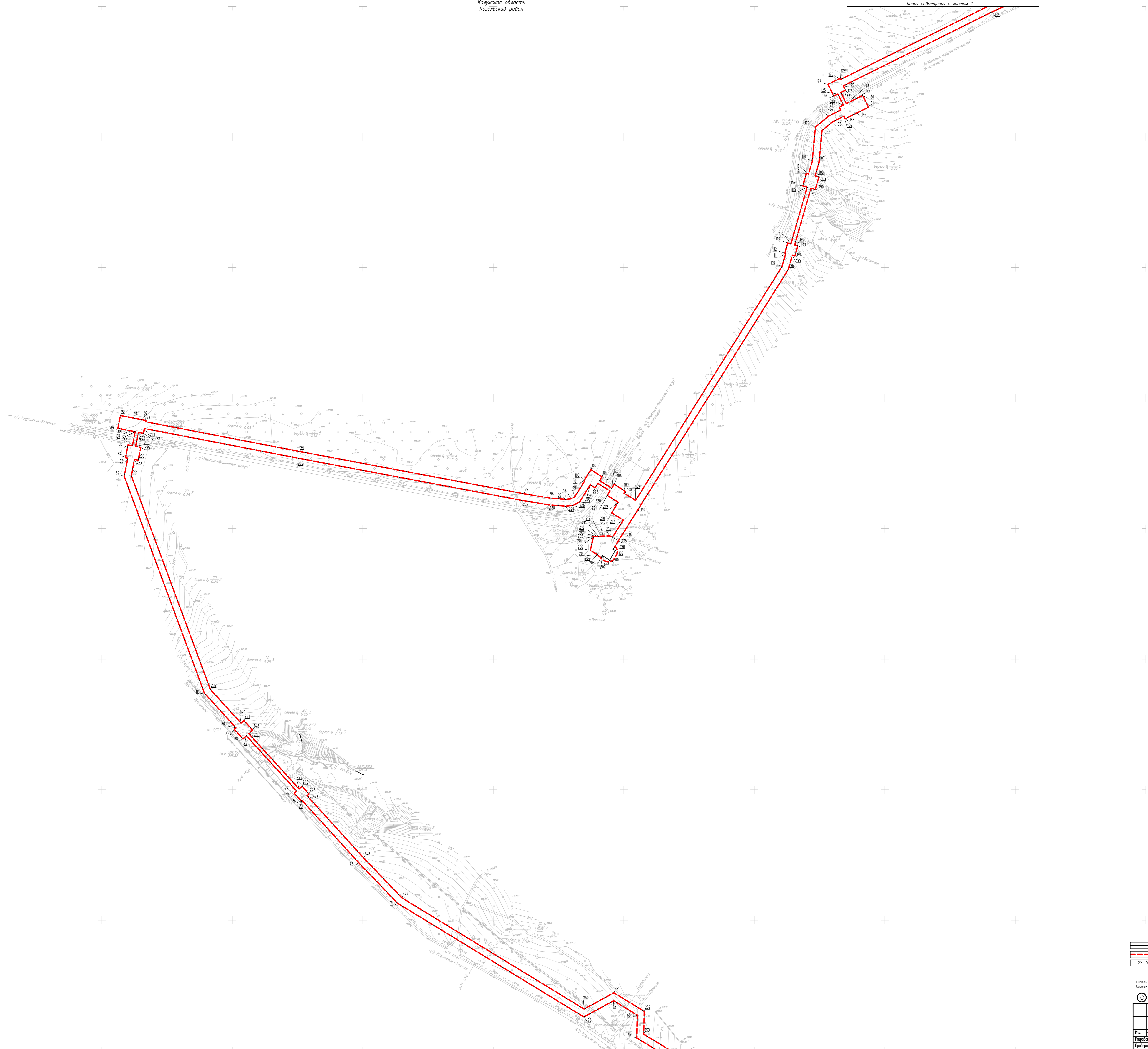
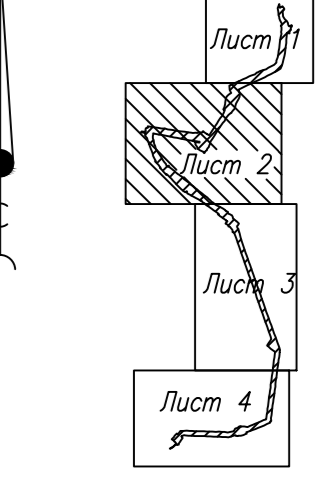
Система координат МСК 4.0
Система высот Балтийская, 1977 г

© ООО "Газпром проектирование", 2023 г.

3069.085.П.0.0.0002-ППТ1.1					
Газопровод межпоселковый к дер. Берды - с. Пронино - дер. Нешенка Козельского района Калужской области					
Имя	Колуч	Лист	Версия	Подпись	Дата
Разработка	Возапов				07.23
Проверка	Боббас				07.23
Нач. отд.					
Н. контр.					
ГМП	Назарян				07.23
Том 1. Проект планировки территории Границейная часть					
Страница	Лист	Листов			
П	1	4			
Чертеж границ зон планируемого размещения линейных объектов М 1:2000					

Имя	Колуч	Лист	Версия	Подпись	Дата
Имя	Колуч	Лист	Версия	Подпись	Дата
Имя	Колуч	Лист	Версия	Подпись	Дата
Имя	Колуч	Лист	Версия	Подпись	Дата

Линия совмещения с листом 2



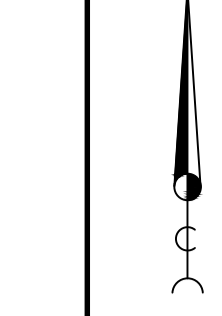
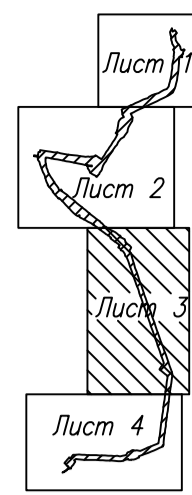
- граница территории, в отношении которой осуществляется подготовка проекта планировки
- граница зоны планируемого размещения линейного объекта
- номера характерных точек границы зоны планируемого размещения линейного объекта

Система координат: МСК 43
Система высот: Балтийская, 1977 г.

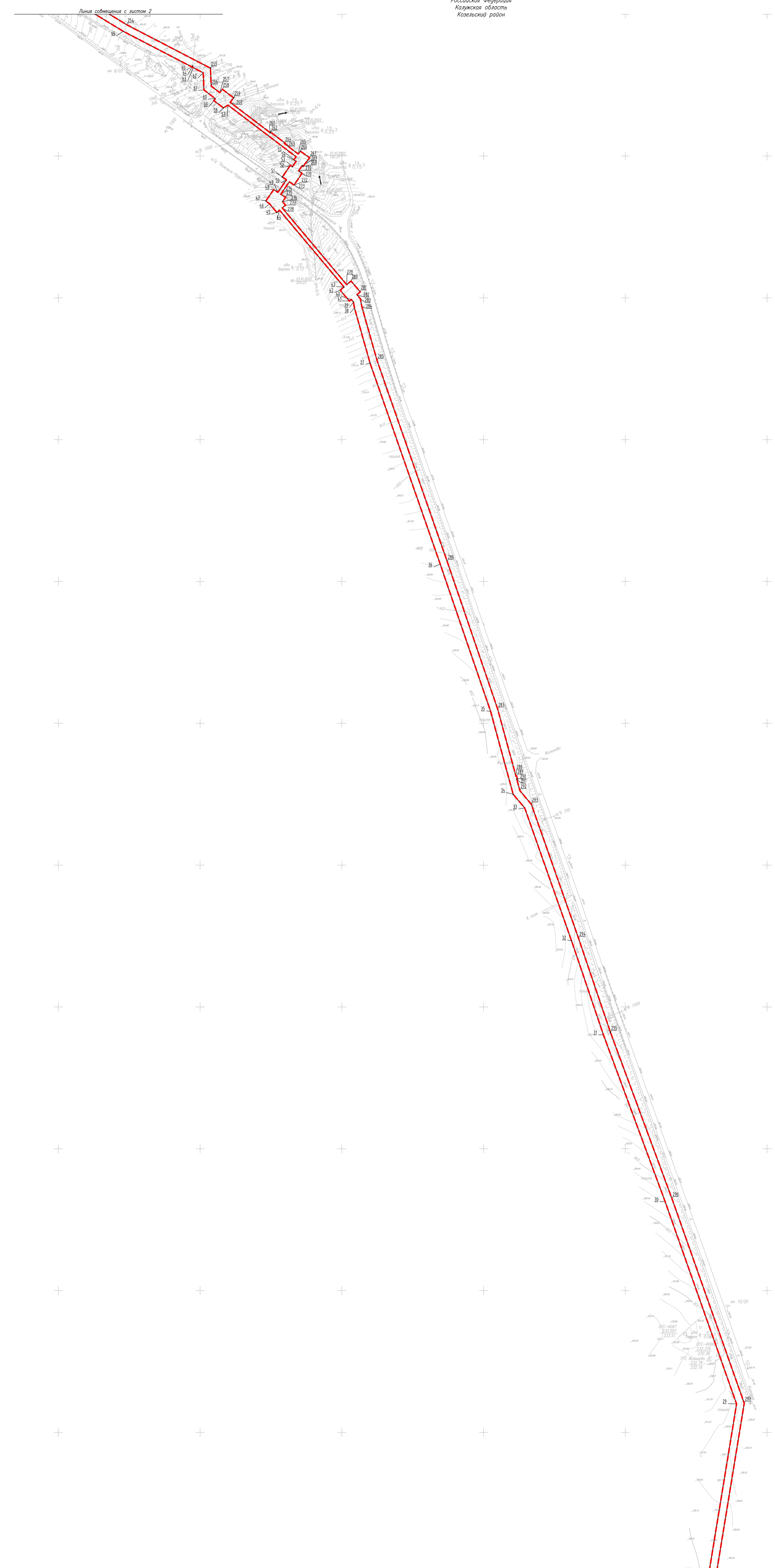
© ООО "Газпром проектирование", 2023 г.

3069.085.П.0.0.0002-ППТТ.1						Газпром		
Газпромнефтегазовый к. дер. Берды - с. Пронино - дер. Нашево Козельского района Калужской области								
Имя	Клима	Титов	Павел	Павлович	Датум	07.23	Лист	2
Проектировщик	Володаров	Сергей	Сергеевич	07.23	Том 1. Проект планировки территории	Страна	П	4
Проверка	Борисов	Александр	Александрович	07.23	Гражданская часть	Лист	2	4
Нач. отд.								
Н. контр.								
Тип	Вызвания	07.23			Чертеж границ зон планируемого размещения линейных объектов	Масштаб	М 1:2000	

Лист 2 из 4



Составлено
Проверено
Исполнено



- граница зоны планируемого размещения линейного объекта
- граница территории, в отношении которой осуществляется подготовка проекта планировки
- 22 ○ — номера характерных точек границы зоны планируемого размещения линейного объекта

ООО "Газпром проектирование", 2023 г.

3069.085.11.0.0.0002-ППП1.1					
Газоразвод нежилосельский к дер. Берды - с. Пронино - дер. Неженка Козельского района Калужской области					
Имя	Валун	Людмила	Николаев	Датум	07.23
Составитель	Валун	Людмила	Николаев	Дата	07.23
Проверил	Борисов	Александр	Сергеевич	Дата	07.23
И.конт.					
ИП	Валун	Людмила	Николаев	Дата	07.23

Том 1. Проект планировки территории. Градостроительная часть

Чертёж границы зон планируемого размещения линейных объектов

М 1:2000

Формат А0

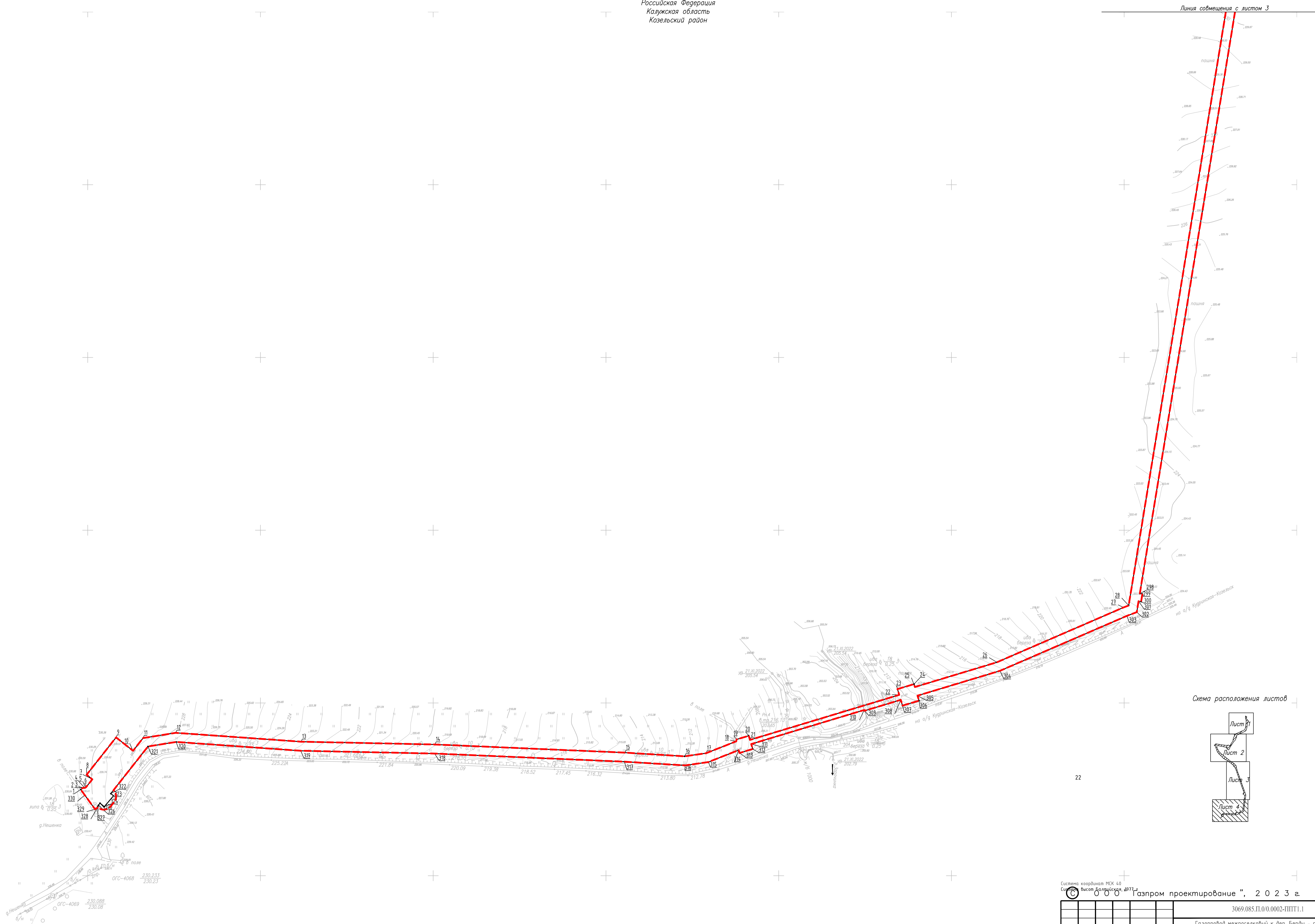

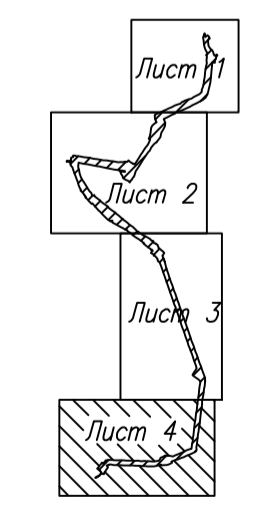



Схема расположения листов



- граница зоны планируемого размещения линейного объекта
- граница территории, в отношении которой осуществляется подготовка проекта планировки
- номера характерных точек границы зоны планируемого размещения линейного объекта

Система координат МСК 40
Система высот Балтийская 1972 г.
© 0 0 0 Газпром проектирование", 2 0 2 3 г.

3069.085.П.0/0.0002-ППТ.1					Газопровод межпоселковый к дер. Берды - с. Пронца - дер. Нешенка Козельского района Калужской области				
Изм.	Колуч.	Лист	Исток	Подпись	Дата	Том 1. Проект планировки территории Графическая часть	Страница	Лист	Листов
Разработка	Возапов	1	Боббас	<i>[Signature]</i>	07.23	Чертеж границ зон планируемого размещения линейных объектов М 1:2000	П	4	4
Проверка	Боббас			<i>[Signature]</i>					
Н. контр.									
ГМП	Назаран			<i>[Signature]</i>	07.23				



Имя, № листа
Лист, и дата
Взам. штамп
Согласована

Обозначение	Наименование	Примечание
3069.085.П.0/0.0002-ППТ1-С	Содержание тома 1	3
3069.085.П.0/0.0002-СД	Состав документации по планировке территории	4
3069.085.П.0/0.0002-ППТ1.ВКМ	Ведомость картографических материалов	5
3069.085.П.0/0.0002-ППТ1.1	Чертеж границ зон планируемого размещения линейных объектов.	6

Состав документации по планировке территории

Номер тома	Обозначение	Наименование документа	Примечания
Том 1	3069.085.П.0/0.0002-ППТ1	Основная часть проекта планировки территории. Графическая часть	-
Том 2	3069.085.П.0/0.0002-ППТ2	Основная часть проекта планировки территории. Положение о размещении линейного объекта	-
Том 3	3069.085.П.0/0.0002-ППТ3	Материалы по обоснованию проекта планировки территории. Графическая часть	-
Том 4	3069.085.П.0/0.0002-ППТ4	Материалы по обоснованию проекта планировки территории. Пояснительная записка	-
Том 5	3069.085.П.0/0.0002-ПМТ1	Основная часть проекта межевания территории. Графическая часть	-
Том 6	3069.085.П.0/0.0002-ПМТ2	Основная часть проекта межевания территории. Текстовая часть	-
Том 7	3069.085.П.0/0.0002-ПМТ3	Материалы по обоснованию проекта межевания. Графическая часть	-
Том 8	3069.085.П.0/0.0002-ПМТ4	Материалы по обоснованию проекта межевания. Пояснительная записка	-

Ведомость картографических материалов

Наименование документации	«Газопровод межпоселковый к дер. Берды - с. Пронино - дер. Нешенка Козельского района Калужской области»
Обозначение	3069.085.П.0/0.0002-ППТ1.ВКМ
Организация	ООО «Газпром проектирование»
Дата создания	09.06.2023 г.

№	Краткое наименование тома (книги)	Обозначение тома (книги)	Номер страницы (листа)	Номер рисунка, графического приложения, текстового приложения	Краткое наименование рисунка графического приложения, текстового приложения	Реквизиты лицензионного договора	Примечание
1	2	3	4	5	6	7	8
1	ППТ1	3069.085.П.0/0.0002-ППТ1.1	6	-	Чертеж границ зон планируемого размещения линейных объектов.	-	-

Составил _____ Ведущий инженер _____ Р.М. Вагапов _____ 20.06.2023 г.
(Должность) (подпись) (И.О. Фамилия) (Дата)

Проверил _____ Главный специалист _____ Ю.Ю. Бовбас _____ 20.06.2023 г.
(Должность) (подпись) (И.О. Фамилия) (Дата)

ГИП _____ А.А. Назарян _____ 20.06.2023 г.
(подпись) (И.О. Фамилия) (Дата)

При строительстве объекта «газопровод межпоселковый к дер. Берды - с. Пронино - дер. Нешенка Козельского района Калужской области» не предусматривается установление или отмена красных линий (письмо Администрации СП «Деревня Плюсково» Козельского района Калужской области от 27.12.2022 №126, письмо Администрации МР «Козельский район» Калужской области от 18.01.2023 №140-10-23 приложены к тому 3069.085.П.0/0.0002-ППТ4), а также реконструкция линейных объектов в связи с изменением их местоположения, в связи с чем соответствующие чертежи не разрабатываются.

Лист регистрации изменений

Регистрация изменений								
Изм.	Номера листов (страниц)				Всего листов (страниц) в док.	Номер док.	Подп.	Дата
	измененных	замененных	новых	аннулиро ванных				