



**Общество с ограниченной ответственностью
«Газпром проектирование»**

Московский филиал

Заказчик – ООО «Газпром межрегионгаз»

ДОКУМЕНТАЦИЯ ПО ПЛАНИРОВКЕ ТЕРРИТОРИИ

Проект планировки и межевания территории

**«ГАЗОПРОВОД МЕЖПОСЕЛКОВЫЙ К ДЕР. БЕРДЫ - С. ПРОНИНО - ДЕР.
НЕШЕНКА КОЗЕЛЬСКОГО РАЙОНА КАЛУЖСКОЙ ОБЛАСТИ»**

ТОМ 3

Материалы по обоснованию проекта планировки территории.

Графическая часть

3069.085.П.0/0.0002-ППТЗ



Общество с ограниченной ответственностью
«Газпром проектирование»

Московский филиал

Заказчик – ООО «Газпром межрегионгаз»

ДОКУМЕНТАЦИЯ ПО ПЛАНИРОВКЕ ТЕРРИТОРИИ
Проект планировки и межевания территории

**«ГАЗОПРОВОД МЕЖПОСЕЛКОВЫЙ К ДЕР. БЕРДЫ - С. ПРОНИНО - ДЕР.
НЕШЕНКА КОЗЕЛЬСКОГО РАЙОНА КАЛУЖСКОЙ ОБЛАСТИ»**

ТОМ 3

**Материалы по обоснованию проекта планировки территории.
Графическая часть**

3069.085.П.0/0.0002-ППТЗ

Заместитель директора
Московского филиала
по производству



Ю.М. Комиссаров

Главный инженер проекта

А.А. Назарян

Инд. № подл.	
Подпись и дата	
Взам. инв. №	

Список исполнителей

Начальник
Центра подготовки производства



М.С. Коновальцев

(подпись, дата)

Главный специалист отдела разработки
документации по планировке территорий



Ю.Ю. Бовбас

(подпись, дата)

Ведущий инженер отдела разработки
документации по планировке территорий



Р.М. Вагапов

(подпись, дата)

Главный инженер проекта



А.А. Назарян

(подпись, дата)

Список участников работ

А.В. Дворник – разработка документации по планировке территории

Ю.Ю. Таратунина – разработка документации по планировке территории

Обозначение	Наименование	Примечание
3069.085.П.0/0.0002-ППТЗ-С	Содержание тома 3	
3069.085.П.0/0.0002-СД	Состав документации по планировке территории	
3069.085.П.0/0.0002-ППТЗ.ВКМ	Ведомость картографических материалов	
3069.085.П.0/0.0002-ППТЗ.1	Схема расположения элементов планировочной структуры	
3069.085.П.0/0.0002-ППТЗ.2	Схема использования территории в период подготовки проекта планировки территории	
3069.085.П.0/0.0002-ППТЗ.3	Схема границ зон с особыми условиями использования территорий, особо охраняемых природных территорий, лесничеств	
3069.085.П.0/0.0002-ППТЗ.4	Схема границ территорий, подверженных риску возникновения чрезвычайных ситуаций природного и техногенного характера	
3069.085.П.0/0.0002-ППТЗ.5	Схема конструктивных и планировочных решений.	

Состав документации по планировке территории

Номер тома	Обозначение	Наименование документа	Примечания
Том 1	3069.085.П.0/0.0002-ППТ1	Основная часть проекта планировки территории. Графическая часть	-
Том 2	3069.085.П.0/0.0002-ППТ2	Основная часть проекта планировки территории. Положение о размещении линейного объекта	-
Том 3	3069.085.П.0/0.0002-ППТЗ	Материалы по обоснованию проекта планировки территории. Графическая часть	-
Том 4	3069.085.П.0/0.0002-ППТ4	Материалы по обоснованию проекта планировки территории. Пояснительная записка	-
Том 5	3069.085.П.0/0.0002-ПМТ1	Основная часть проекта межевания территории. Графическая часть	-
Том 6	3069.085.П.0/0.0002-ПМТ2	Основная часть проекта межевания территории. Текстовая часть	-
Том 7	3069.085.П.0/0.0002-ПМТЗ	Материалы по обоснованию проекта межевания. Графическая часть	-
Том 8	3069.085.П.0/0.0002-ПМТ4	Материалы по обоснованию проекта межевания. Пояснительная записка	-

Ведомость картографических материалов

Наименование документации	«Газопровод межпоселковый к дер. Берды - с. Пронино - дер. Нешенка Козельского района Калужской области»
Обозначение	3069.085.П.0/0.0002-ППТЗ.ВКМ
Организация	ООО «Газпром проектирование»
Дата создания	09.06.2023 г.

№	Краткое наименование тома (книги)	Обозначение тома (книги)	Номер страницы (листа)	Номер рисунка, графического приложения, текстового приложения	Краткое наименование рисунка графического приложения, текстового приложения	Реквизиты лицензионного договора	Примечание
1	2	3	4	5	6	7	8
1	ППТЗ	3063.085.П.0/0.0002-ППТЗ.1	7	-	Схема расположения элементов планировочной структуры	-	-
2	ППТЗ	3063.085.П.0/0.0002-ППТЗ.2	8	-	Схема использования территории в период подготовки проекта планировки территории	-	-
3	ППТЗ	3063.085.П.0/0.0002-ППТЗ.3	12	-	Схема организации улично-дорожной сети и движения транспорта	-	-
4	ППТЗ	3063.085.П.0/0.0002-ППТЗ.4	13	-	Схема вертикальной планировки территории, инженерной подготовки и инженерной защиты территории	-	-
5	ППТЗ	3063.085.П.0/0.0002-ППТЗ.5	14	-	Схема границ территорий объектов культурного наследия	-	-

6	ППТЗ	3063.085.П.0/0.0002-ППТЗ.6	15	-	Схема границ зон с особыми условиями использования территорий, особо охраняемых природных территорий, лесничеств	-	-
7	ППТЗ	3063.085.П.0/0.0002-ППТЗ.7	19	-	Схема границ территорий, подверженных риску возникновения чрезвычайных ситуаций природного и техногенного характера	-	-
8	ППТЗ	3063.085.П.0/0.0002-ППТЗ.8	23	-	Схема конструктивных и планировочных решений	-	-

Составил _____ Ведущий инженер _____ А.В. Дворник _____ 09.06.2023 г.
(Должность) (подпись) (И.О. Фамилия) (Дата)

Проверил _____ Главный специалист _____ Ю.Ю. Бовбас _____ 09.06.2023 г.
(Должность) (подпись) (И.О. Фамилия) (Дата)

ГИП _____ А.А. Назарян _____ 09.06.2023 г.
(подпись) (И.О. Фамилия) (Дата)

Сельское поселение «Деревня Плюсково»
Муниципальный район «Козельский район»
Калужская область



- ГРАНИЦЫ**
- КОЗЕЛЬСКОГО РАЙОНА
 - МО СП "ДЕРЕВНЯ ПЛЮСКОВО"
 - НАСЕЛЕННЫХ ПУНКТОВ
- ТЕРРИТОРИИ**
- ЖИЛОЙ ИНДИВИДУАЛЬНОЙ И МАЛОЭТАЖНОЙ ЗАСТРОЙКИ
 - ОБЩЕСТВЕННО-ДЕЛОВЫЕ
 - ПРОИЗВОДСТВЕННЫЕ И КОММУНАЛЬНО-СКЛАДСКИЕ
 - СЕЛЬСКОХОЗЯЙСТВЕННОГО ИСПОЛЬЗОВАНИЯ
 - ЛЕСОВ
 - ВОДНЫХ ОБЪЕКТОВ
- СЕЛЬСКОХОЗЯЙСТВЕННОГО НАЗНАЧЕНИЯ**
- Сельскохозяйственные угодья
- ПАШНИ
 - ПАСТБИЩА
 - СЕНОКОСЫ
 - ЗАЛЕЖИ
- СПЕЦИАЛЬНОГО НАЗНАЧЕНИЯ**
- КЛАДБИЩА
 - СКОТОМОГИЛЬНИК
- АВТОМОБИЛЬНЫЕ ДОРОГИ ОБЩЕГО ПОЛЬЗОВАНИЯ**
- РЕГИОНАЛЬНОГО ЗНАЧЕНИЯ
 - МЕСТНОГО ЗНАЧЕНИЯ
- ИНЖЕНЕРНАЯ ИНФРАСТРУКТУРА**
- ГАЗОСНАБЖЕНИЕ**
- СУЩ.
 - МЕЖСЕЛСКОЕ ГАЗОПРОВОД
 - ГРП
- ЭЛЕКТРОСНАБЖЕНИЕ**
- ЛЭП 35 КВ
- ВОДОЗАБОРНЫЕ СООРУЖЕНИЯ**
- РАБОЧАЯ
 - БЕЗДЕЙСТВУЮЩАЯ
- СВЯЗЬ**
- ВЫШКИ СОТОВОЙ СВЯЗИ
- МЕСТОРОЖДЕНИЯ ПОЛЕЗНЫХ ИСКОПАЕМЫХ**
- СТРОИТЕЛЬНЫЙ ПЕСОК
 - ПГС
- ОБЪЕКТЫ**
- СУЩ.
- АДМИНИСТРАТИВНОГО И ОБЩЕСТВЕННО-ДЕЛОВОГО НАЗНАЧЕНИЯ
 - СОЦИАЛЬНОГО НАЗНАЧЕНИЯ
 - ЗДРАВООХРАНЕНИЯ
 - КУЛЬТУРНО-ДОСУГОВОГО НАЗНАЧЕНИЯ
 - ТОРГОВЛИ
 - СПОРТИВНОГО НАЗНАЧЕНИЯ
 - ПЛОЩАДКА (ШПРС) ДЛЯ ЗАБОРА ВОДЫ ПОЖАРНОЙ ТЕХНИКОЙ
 - ОЧИСТНЫЕ СООРУЖЕНИЯ
- ОБЪЕКТЫ КУЛЬТУРНОГО НАСЛЕДИЯ**
- Выявленные
- ЦЕРКОВЬ ИЛЬИНСКАЯ
 - ГОРОДИЩЕ
 - СЕЛИЩЕ
 - КУРГАННЫЙ МОГИЛЬНИК
 - ЭЛЕКТРОСТАНЦИЯ
- Границы зоны планируемого размещения линейного объекта
— Границы территории, в отношении которой осуществляется подготовка схемы расположения элементов планировочной структуры

Примечание:

- В соответствии с Постановлением Правительства РФ от 12.05.2017г. № 564 "Об утверждении Положения о составе и содержании документации по планировке территории, предусматривающей размещение одного или нескольких линейных объектов" граница территории в отношении которой осуществляется подготовка проекта планировки территории определена по внешним границам максимально удаленных от планируемого маршрута прохождения линейного объекта зон с особыми условиями использования территории, которые подлежат установлению в связи с размещением этих линейных объектов.
- Граница зон планируемого размещения линейных объектов, устанавливается в соответствии с нормами отвода земельных участков для конкретных видов линейных объектов. Обоснование определения границ зон планируемого размещения линейных объектов указано в Томе 4. Материалы по обоснованию проекта планировки территории. Пояснительная записка.
- Границы зон планируемого размещения участков демонтажа, отсутствуют.
- Границы зон планируемого размещения линейных объектов, подлежащих реконструкции в связи с изменением их местоположения, отсутствуют.

Система координат МСК 43
Система высот Балтийская, 1977 г

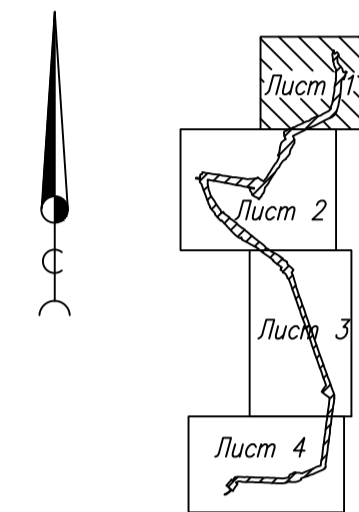
3069.085.П.0/0.0002-ППТЗ.1					
Газопровод межселский к дер. Берды – с. Пронино – дер. Нешенка Козельского района Калужской области					
Изм.	Кол.	Лист	Масш.	Подпись	Дата
Разработал	Дворник				06.23
Проверил	Ольховикова				06.23
Нач. отд.	Липилин				06.23
Н. контр.	Коновалов				06.23
ГМП	Лазарев				06.23
Материалы по обоснованию проекта планировки территории. Графическая часть.					Страница
Схема расположения элементов планировочной структуры М 1:10000					Лист
					Листов
					1
					1



Российская Федерация
Калужская область
Козельский район



Схема расположения листов



УСЛОВНЫЕ ГРАФИЧЕСКИЕ ОБОЗНАЧЕНИЯ

- граница зоны планируемого размещения линейного объекта
- границы территории, в отношении которой осуществляется подготовка проекта планировки
- Категории земель:**
- земли населенных пунктов
- земли сельскохозяйственного назначения
- земли лесного фонда
- земли промышленности, энергетики, транспорта, связи, радиовещания, телевидения, информатики, земли для обеспечения космической деятельности, земли обороны, безопасности и земли иного специального назначения
- граница населенного пункта
- граница и номер существующего земельного участка

Существующие объекты капитального строительства:

- дороги с твердым покрытием (существующие)
- дороги грунтовые (проселочные) (существующие)
- здания, строения (существующие)
- водные объекты (существующие)
- кабели связи
- газопроводы
- канализации
- водопроводы
- воздушные линии электропередачи напряжением 500 кВ
- воздушные линии электропередачи напряжением 110 кВ
- воздушные линии электропередачи напряжением 10 кВ
- воздушные линии электропередачи напряжением 0.4 кВ

Система координат МСК 40
Система высот Балтийская, 1977 г

© 0 0 0 " Газпром проектирование ", 2 0 2 3 г.

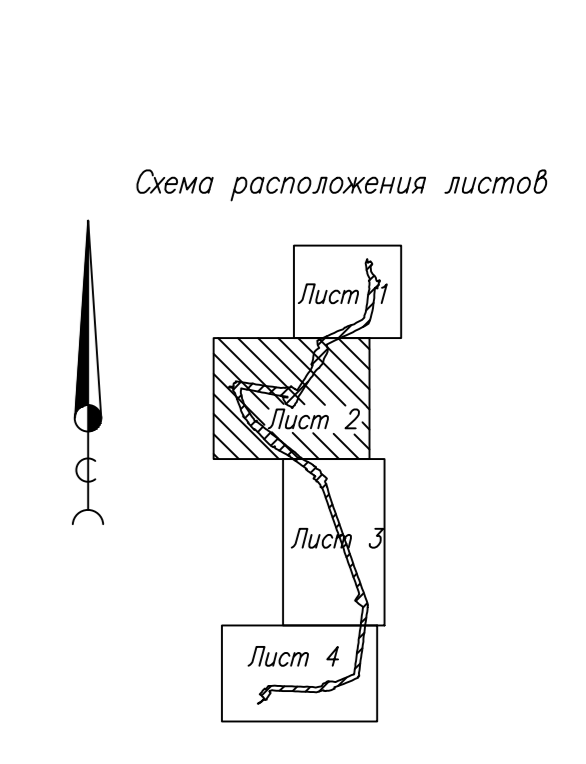
					3069.085.П.0/0.0002-ППТ3.2			
					Газопровод межпоселковый к дер. Берды - с. Пронцо - дер. Нешенка Козельского района Калужской области			
Изм.	Колуч.	Лист	Подпись	Дата	Материалы по обоснованию проекта планировки территории	Страница	Лист	Листов
Разработал	Возапов	Лист 1	Возапов	07.23		П	1	4
Проверил	Боббас	Лист 1	Боббас	07.23				
Нач. отп.								
Н. контр.	Назарян	Лист 1	Назарян	07.23				
					Схема использования территории в период подготовки проекта планировки территории (1:2000)			

Примечание:

- линейные объекты, подлежащие реконструкции в связи с изменением их местоположения, отсутствуют;
- земельные участки, подлежащие изъятию для государственных и муниципальных нужд, отсутствуют;
- зоны планируемого размещения объектов капитального строительства, установленные ранее утвержденной документацией по планировке территории, отсутствуют (письмо Администрации СП «Деревня Плесков» Козельского района Калужской области №133 от 27.12.2022, письмо администрации МР «Козельский район» Калужской области №140-3-23 от 18.01.2023 приложены к лому 3069.085.П.0/0.0002-ППТ4.

Линия совмещения с листом 2

Составлено
Взам. инв. №
Листы и дата
Инв. № подл.



Система координат МСК 10
Система высот Балтийская, 197 г
Числовые обозначения приведены на листе 1

© ООО "Газпром проектирование", 2023 г.

3069.085.11.0.0.002-П1ПТ3.2			
Газораздел нежилых домов к дер. Берды - с. Пронино - дер. Неженка Козельского района Калужской области			
Имя	Иван	Иван	Иван
Фамилия	Васильев	Васильев	Васильев
Профессия	Инженер	Инженер	Инженер
Нач. отпр.	Васильев	Васильев	Васильев
Н. контр.	Васильев	Васильев	Васильев
Тип	Возврат	Возврат	Возврат
Дата	07.23	07.23	07.23
Лист	2	2	2
Листов	4	4	4

Материалы по обоснованию проекта газораздела территории

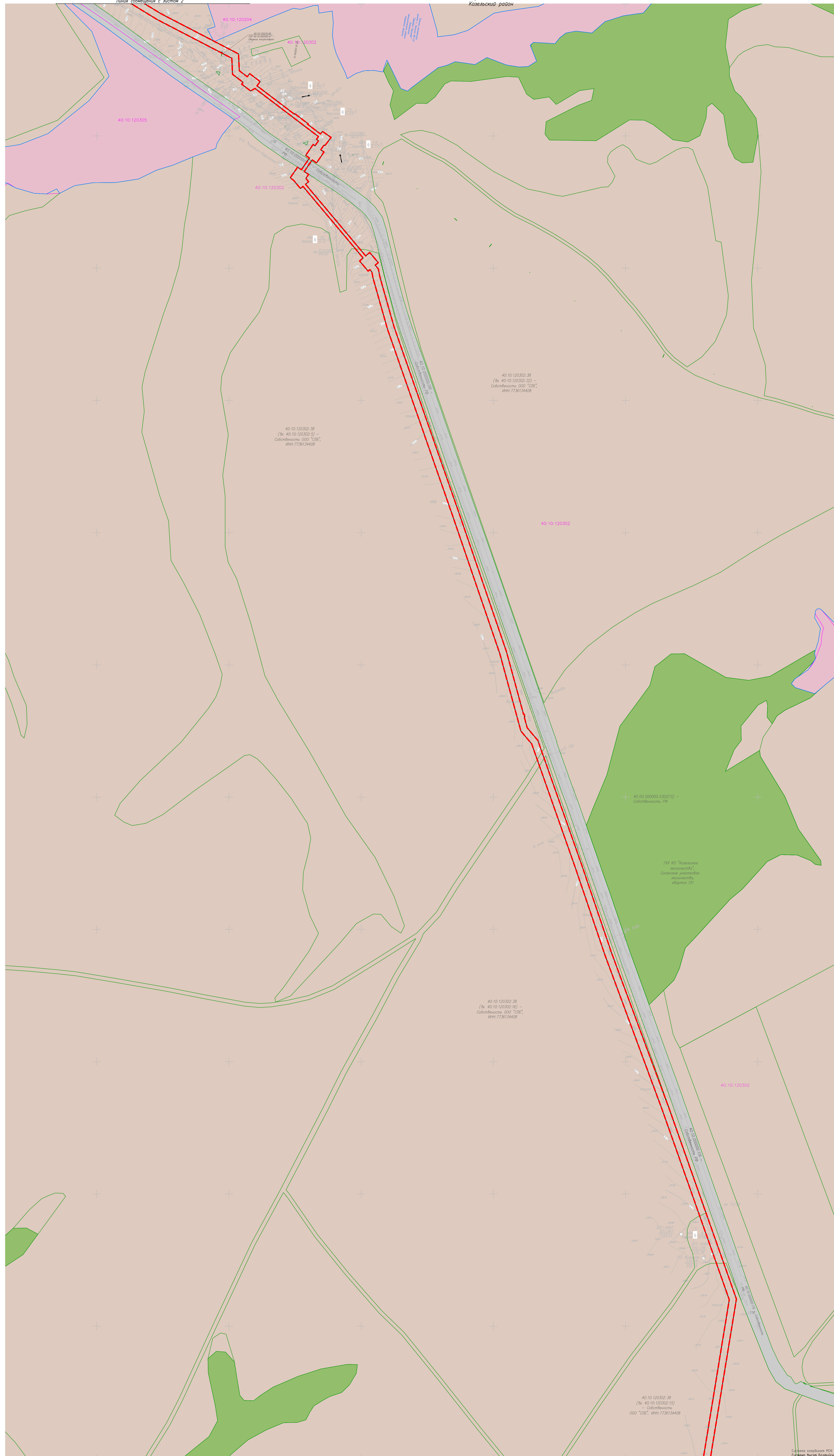
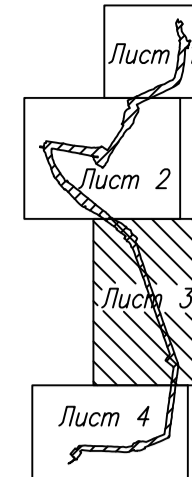
Схема использования территории в период подготовки проекта газораздела территории (1:2000)

Газпром проектирование

И.В. Васильев	Инженер	Васильев
И.В. Васильев	Инженер	Васильев
И.В. Васильев	Инженер	Васильев

Линия совмещения с листом 3

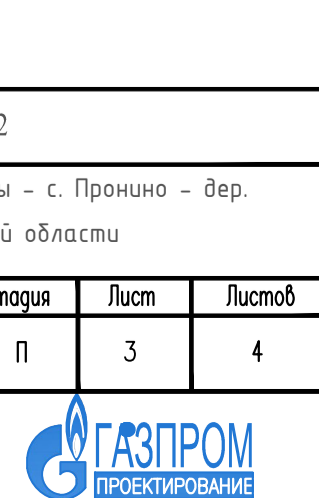
Линия совмещения с листом 1



Система координат: СК-40
Сфера: Земельный кадастр, 1997 г.

Газпром проектирование", 2 0 2 3 г.

3069.085.П.0.00.0002-ППТЭ.2					Газоразводная сеть к дер. Берды - с. Промышленность - дер. Берды Козельского района Калужской области		
№	Фамилия	Имя	Подпись	Дата	Страна	Лист	Листов
1	Борисов	Виктор	<i>[Signature]</i>	07.23	РФ	3	4
2	Борисов	Виктор	<i>[Signature]</i>	07.23	РФ	3	4
3	Иванов	Иван	<i>[Signature]</i>	07.23	РФ	3	4



Российская Федерация
Калужская область
Козельский район

40:10:120302:38
(вк. 40:10:120302:15)
- Собственность ООО
"СПБ", ИНН: 7736134408

40:10:120302

40:00:000000:5302(65) -
Собственность РФ

40:00:000000:5302(25) -
Собственность РФ

40:10:120302:38
(вк. 40:10:120302:14)
- Собственность ООО
"СПБ", ИНН: 7736134408

40:10:120302:38
(вк. 40:10:120302:17)
- Собственность ООО
"СПБ", ИНН: 7736134408

40:00:000000:5302(1) -
Собственность РФ

40:00:000000:5302(1) -
Собственность РФ

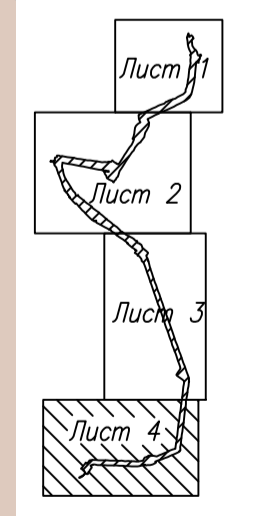
40:10:120302

40:10:120306

40:10:120302

40:10:120306

Схема расположения листов



Система координат МСК 40
Система высот Балтийская, 1977 г.
Условные обозначения представлены на листе 1

© ООО "Газпром проектирование", 2023 г.

3069.085.П.0.0.0002-П.ПТ.3.2						Страница	Лист	Листов
Газопровод межпоселковый к дер. Берды - с. Пронино - дер. Нешенка Козельского района Калужской области						п	4	4
Изм.	Колуч	Лист	Исток	Подпись	Дата	Материалы по обоснованию проекта планировки территории		
Разработал	Возапов			<i>[Подпись]</i>	07.23			
Проверил	Боббас			<i>[Подпись]</i>	07.23			
Нач. отд.								
Н. контр.								
ГМП	Назарян			<i>[Подпись]</i>	07.23	Схема использования территории в период подготовки проекта планировки территории (1:2000)		



Имя, № листа, Дата, Взам, шифр, №, Ссылка

Схема организации улично-дорожной сети и движения транспорта

В соответствии с п.21 Постановления Правительства Российской Федерации от 12.05.2017 г. №564 «Об утверждении положения о составе и содержании документации по планировке территории, предусматривающей размещение одного или нескольких линейных объектов» схема организации улично-дорожной сети и движения транспорта выполняется в случае подготовки проекта планировки территории, предусматривающего размещение автомобильных дорог и (или) железнодорожного транспорта.

Проектом не предусмотрено размещение автомобильных дорог и железнодорожного транспорта, поэтому Схема организации улично-дорожной сети и движения транспорта не разрабатывается.

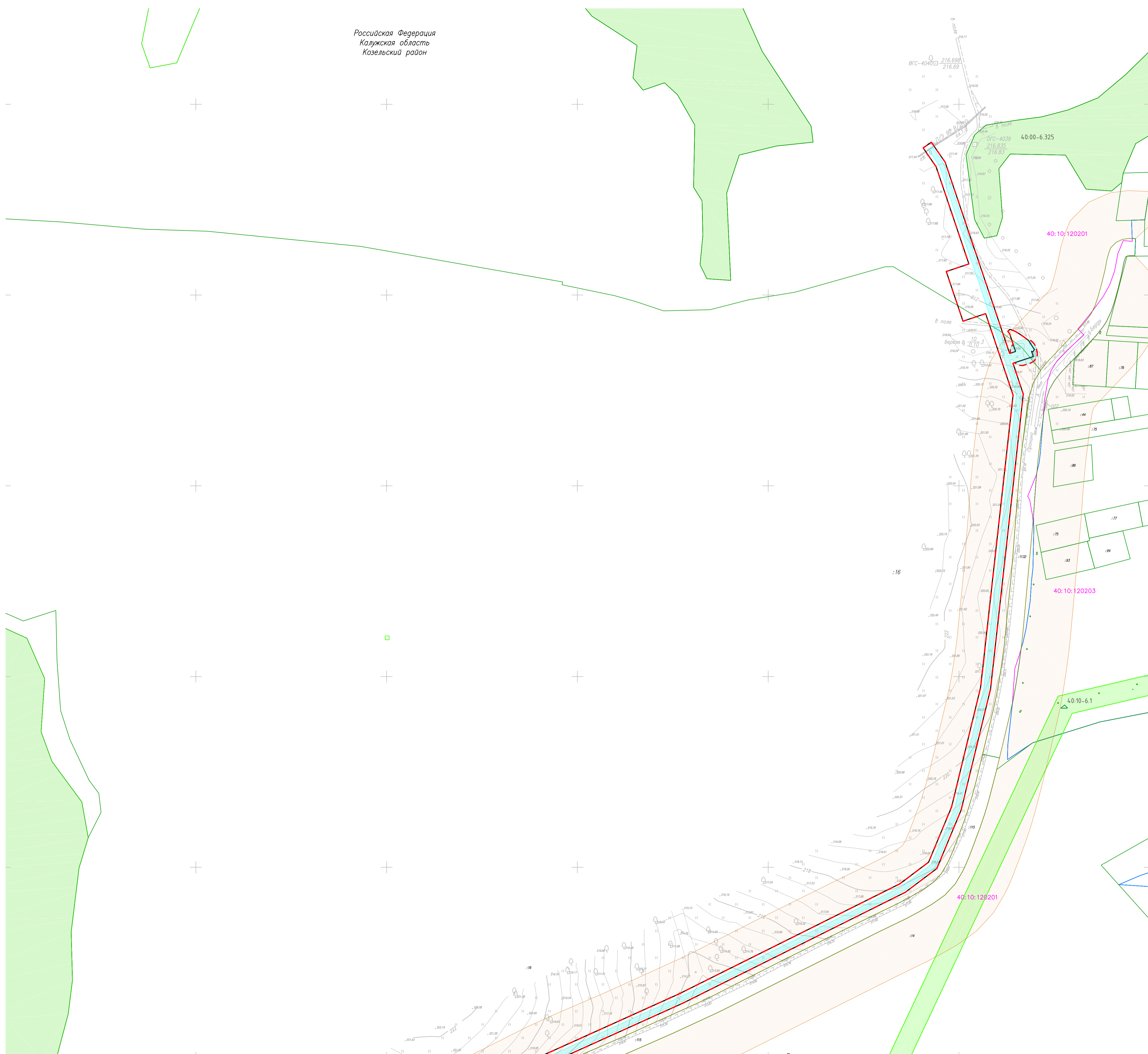
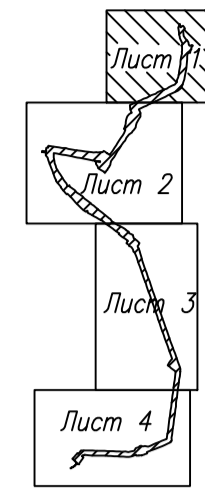
Схема вертикальной планировки территории, инженерной подготовки и инженерной защиты территории

В соответствии с п.22 Постановления Правительства Российской Федерации от 12.05.2017 г. №564 «Об утверждении положения о составе и содержании документации по планировке территории, предусматривающей размещение одного или нескольких линейных объектов» схема вертикальной планировки территории, инженерной подготовки и инженерной защиты территории выполняется в случаях, установленных федеральным органом исполнительной власти, осуществляющим функции по выработке и реализации государственной политики и нормативно-правовому регулированию в сфере строительства, архитектуры, градостроительства.

Проектом не предусмотрена разработка схемы вертикальной планировки территории, инженерной подготовки и инженерной защиты территории.

Российская Федерация
Калужская область
Козельский район

Схема расположения листов



УСЛОВНЫЕ ГРАФИЧЕСКИЕ ОБОЗНАЧЕНИЯ

- граница территории, в отношении которой осуществляется подготовка проекта планировки
- граница населенного пункта
- граница зоны с особыми условиями использования территорий, подлежащая установлению в связи с размещением линейного объекта - охранная зона планируемого газопровода
- граница и номер зон с особыми условиями использования территорий, установленные в соответствии с законодательством Российской Федерации
- границы водоохранных зон и прибрежных защитных полос рек и ручьев
- придорожная полоса автомобильной дороги

Система координат МСК 4.0
Система высот Балтийская, 1977 г.


© ООО "Газпром проектирование", 2023 г.

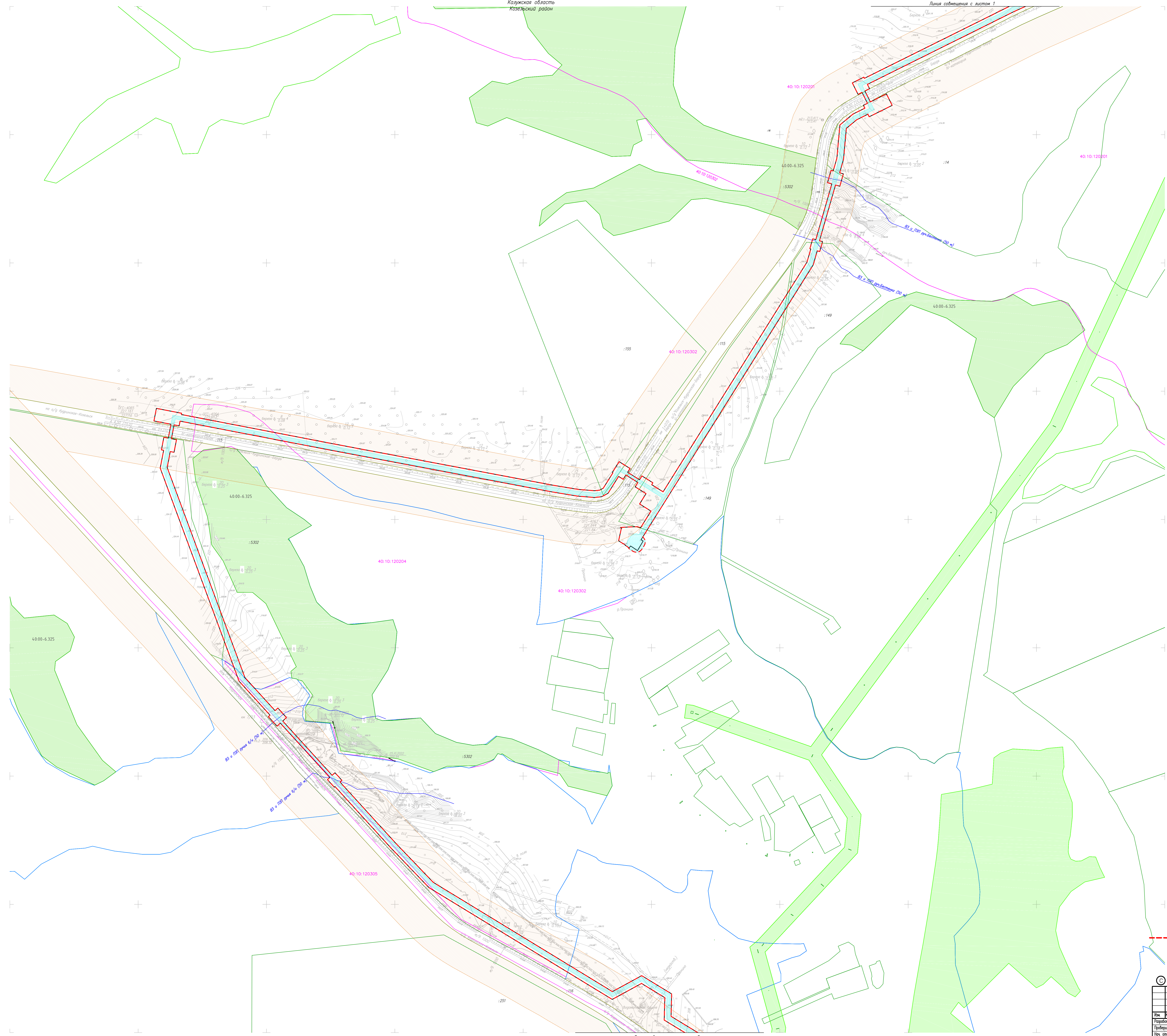
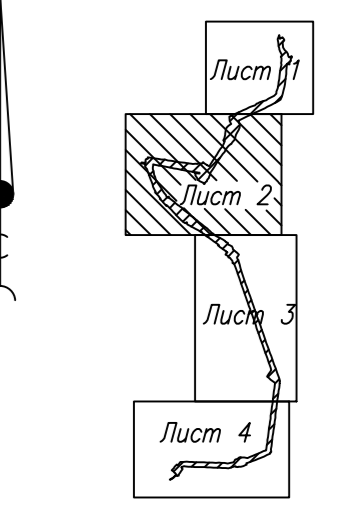
					3069.085.П.0/0.0002-ППТ1.1				
					Газопровод межпоселковый к дер. Берды - с. Пронца - дер. Нешенка Козельского района Калужской области				
Изм.	Колуч	Лист	Версия	Подпись	Дата	Том 3. Материалы по обоснованию проекта планировки территории Графическая часть	Страница	Лист	Листов
Разработка	Возапов	Боббас			07.23		П	1	4
Проверка	Боббас				07.23				
Нач. отд.									
Н. контр.									
ГМП	Назаран				07.23	Схема границ зон с особыми условиями использования территорий, особо охраняемых природных территорий, лесничеств			

Примечание:
- линейные объекты, подлежащие реконструкции в связи с изменением их местоположения, отсутствуют;
- зона планируемого размещения линейного объекта не располагается на территории лесничеств;
- особо охраняемые природные территории отсутствуют (письмо Администрации СП «Деревня Плосково» Козельского района Калужской области от 27.12.2022 №134, письмо Администрации МР «Козельский район» Калужской области от 18.01.2023 №140-2-23, письмо Минприроды России №15-61-19029-ОГ от 30.12.2022 г. приведены в томе 3069.085.П.0/0.0002-ППТ4).

Линия совмещения с листом 2

Составлена
Проверена
Лист
Изд. № 001



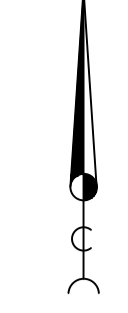
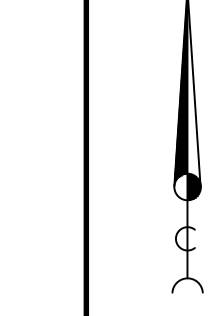
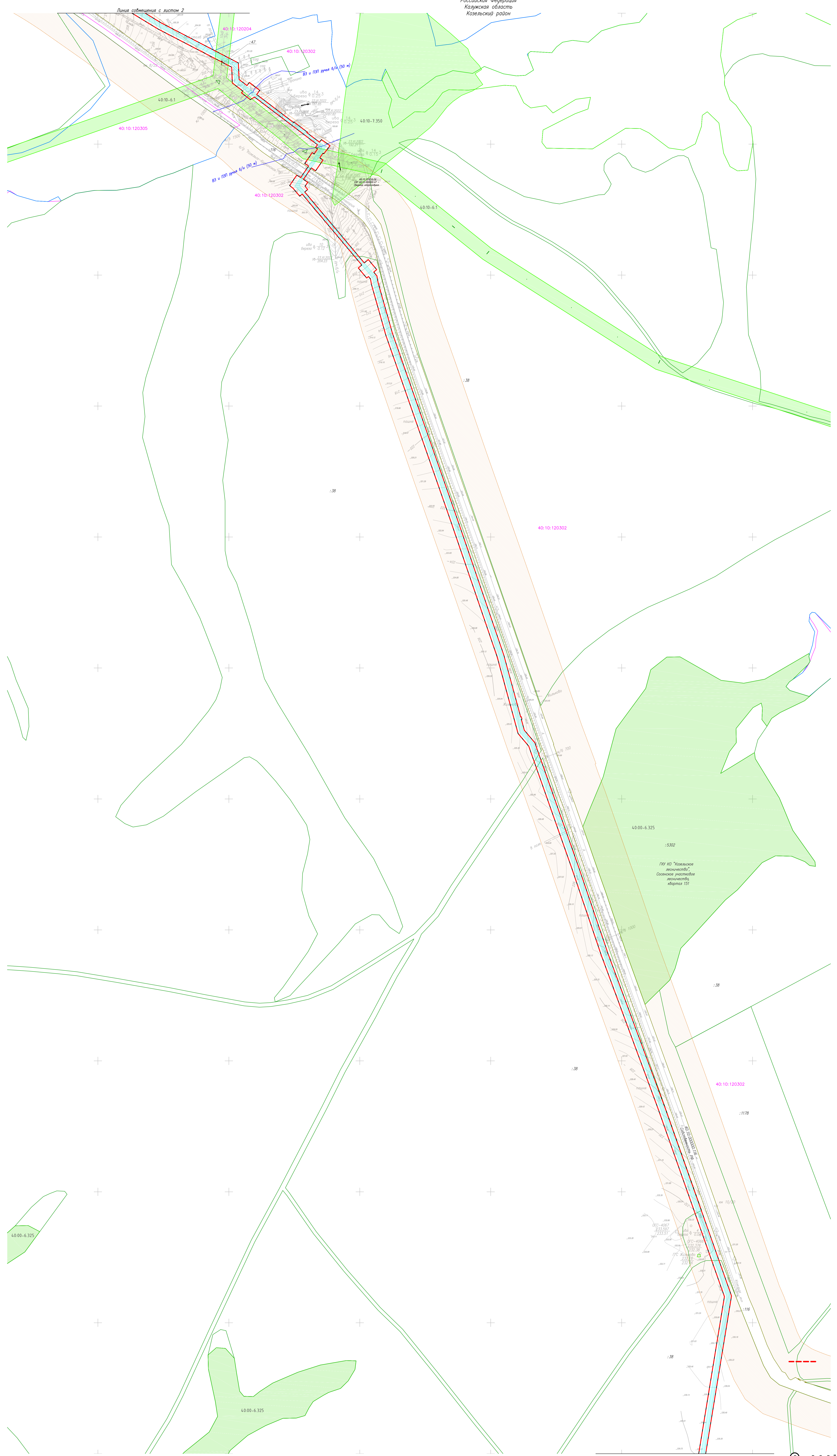
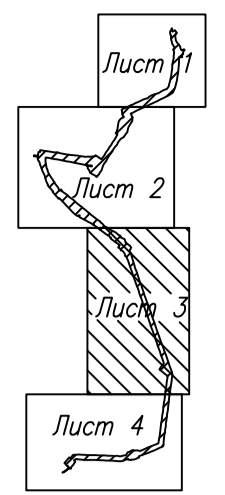


Система координат ПКМ 48
Система высот Балтийская, 1977 г.
Условные обозначения соответствуют листу 1

© ООО "Газпром проектирование", 2023 г.
3069.085.П.0.0.0002-ПШПТ.1

№ п/п	Имя	Фамилия	Инициалы	Дата	Подпись
1	Пробирко	Виктор	Александрович	07.23	
2	Иванов	Иван	Иванович	07.23	
3	Иванов	Иван	Иванович	07.23	

Газпром проектирование



Лист 4

Линия соприкосновения с листом 4

ООО "Газпром проектирование", 2023 г.					3069.085.П.00.0002-ППП1.1		
Газпром проектирование					Газпром инженерный центр		
И.о. руководителя	И.о. заместителя	И.о. инженера	И.о. архитектора	И.о. проектировщика	Дата	Лист	Листов
Борисов	Борисов	Борисов	Борисов	Борисов	07.23	3	4
И.о. инженера	И.о. архитектора	И.о. проектировщика	И.о. инженера	И.о. архитектора	Дата	Лист	Листов
Борисов	Борисов	Борисов	Борисов	Борисов	07.23	3	4
Схема границ зон с особыми условиями использования территорий, особо охраняемых природных территорий, лесных массивов. М 1:2000					Формат А1		

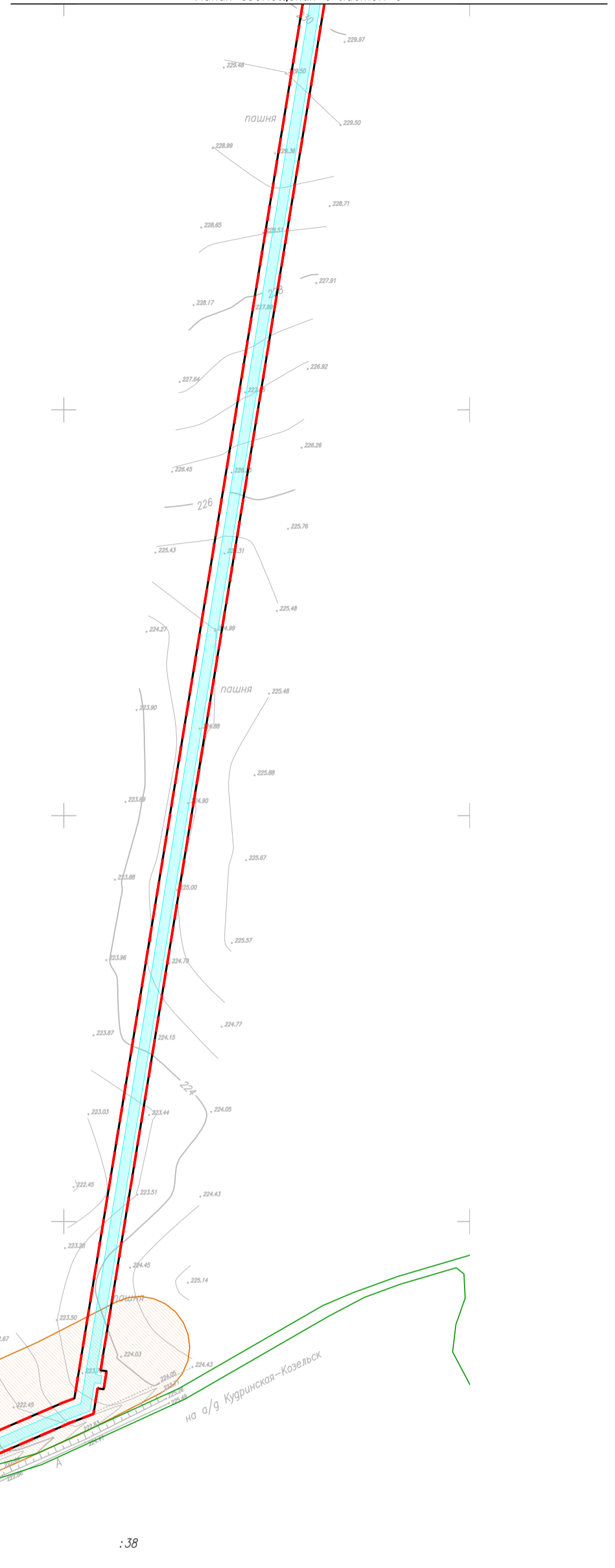
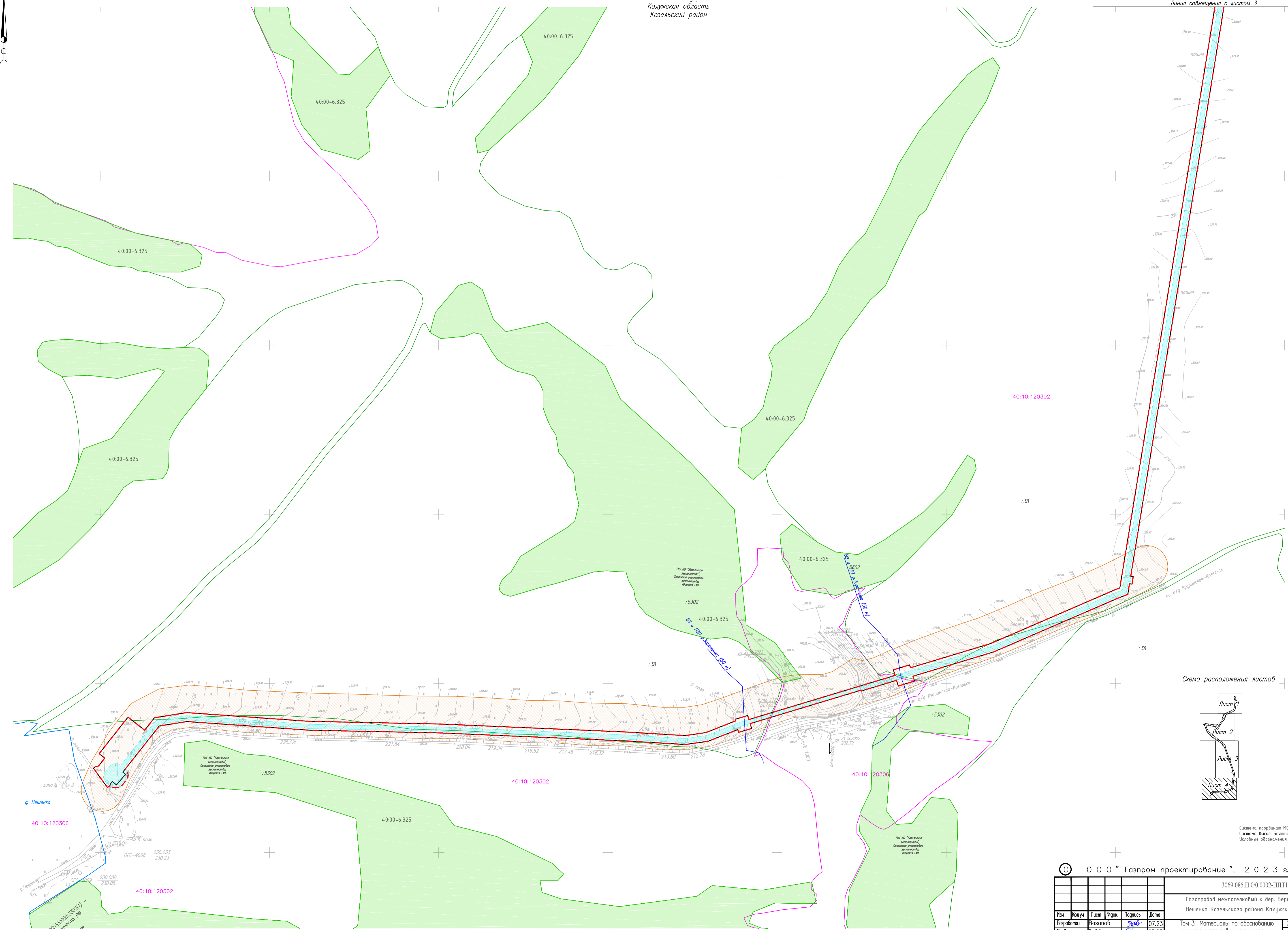
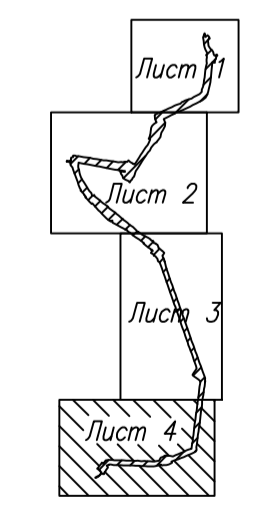



Схема расположения листов



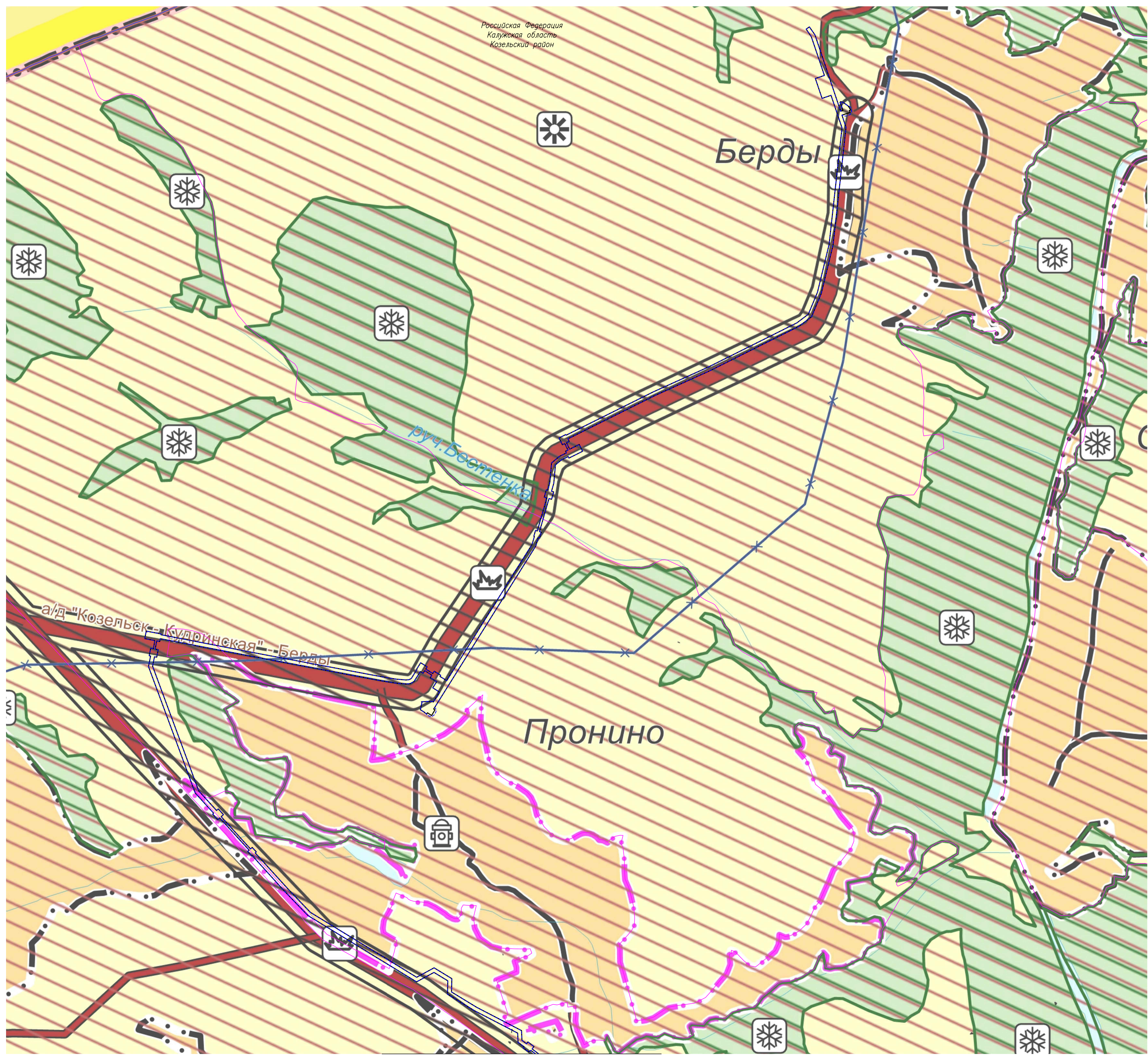
Система координат МСК 40
Система высот Балтийская, 1977 г
Условные обозначения представлены на листе 1

© 000 "Газпром проектирование", 2023 г.

3069.085.П.0.0.0002-ПТТ.1					
Газопровод межпоселковый к дер. Беры - с. Пронино - дер. Нешенка Козельского района Калужской области					
Изм.	Колуч	Лист	Исток	Подпись	Дата
Разработал	Возапов			<i>[Signature]</i>	07.23
Проверил	Боббас			<i>[Signature]</i>	07.23
Нач. отд.					
Н. контр.					
ГМП	Назарян			<i>[Signature]</i>	07.23
Том 3. Материалы по обоснованию проекта планировки территории. Границейская часть			Страница	Лист	Листов
Схема границ зон с особыми условиями использования территорий, особо охраняемых природных территорий, лесничеств			п	4	4
М 1:2000					



Составлена
Взам. инв. №
Листы и дата
Инд. № подл.



УСЛОВНЫЕ ГРАФИЧЕСКИЕ ОБОЗНАЧЕНИЯ

- граница зоны планируемого размещения линейного объекта
- границы территории, в отношении которой осуществляется подготовка проекта планировки

Территории, подверженные риску возникновения чрезвычайных ситуаций природного и техногенного характера:

- Территории, подверженные риску возникновения чрезвычайных ситуаций природного характера (природный пожар)
- Территории, подверженные опасным геологическим процессам (карст)
- Территории, подверженные опасным геологическим процессам (эрозия)
- Территории, подверженные опасным геологическим процессам (оползень)
- Территории, подверженные риску возникновения чрезвычайных ситуаций техногенного характера

Зоны затопления и подтопления:

- Зона подтопления

Примечание:

- В соответствии с Постановлением Правительства РФ от 12.05.2017г. № 564 "Об утверждении Положения о составе и содержании документации по планировке территории, предусматривающей размещение одного или нескольких линейных объектов" граница территории в отношении которой осуществляется подготовка проекта планировки территории определена по внешним границам максимально удаленных от планируемого маршрута прохождения линейного объекта зон с особыми условиями использования территории, которые подлежат установлению в связи с размещением этих линейных объектов.
- Граница зон планируемого размещения линейных объектов, устанавливается в соответствии с нормами отвода земельных участков для конкретных видов линейных объектов. Обоснование определения границ зон планируемого размещения линейных объектов указано в Томе 4. Материалы по обоснованию проекта планировки территории. Пояснительная записка.
- Граница зон планируемого размещения временных зданий и сооружений, устанавливается в соответствии с проектными решениями. Обоснование определения границ зон планируемого размещения временных зданий и сооружений указано в Томе 4. Материалы по обоснованию проекта планировки территории. Пояснительная записка.
- Границы зон планируемого размещения участков демонтажа, отсутствуют.
- Границы зон планируемого размещения линейных объектов, подлежащих реконструкции в связи с изменением их местоположения, отсутствуют.

Система координат МСК 4.0
Система высот Балтийская, 1977 г.

© 0 0 0 "Газпром проектирование", 2 0 2 3 г.

					3069.085.11.0/0.0002-ППТЗ.7		
					Газопровод межпоселковый к дер. Берды - с. Пронино - дер. Нешенка Козельского района Калужской области		
Изм.	Колуч.	Лист	№об.	Подпись	Дата	Страница	Листов
Разработка	Васянов			<i>Васянов</i>	07.23	П	1
Проверка	Боббас			<i>Боббас</i>	07.23		2
Нач. орг.							
Н. контр.							
ГИП	Лазарев			<i>Лазарев</i>	07.23		

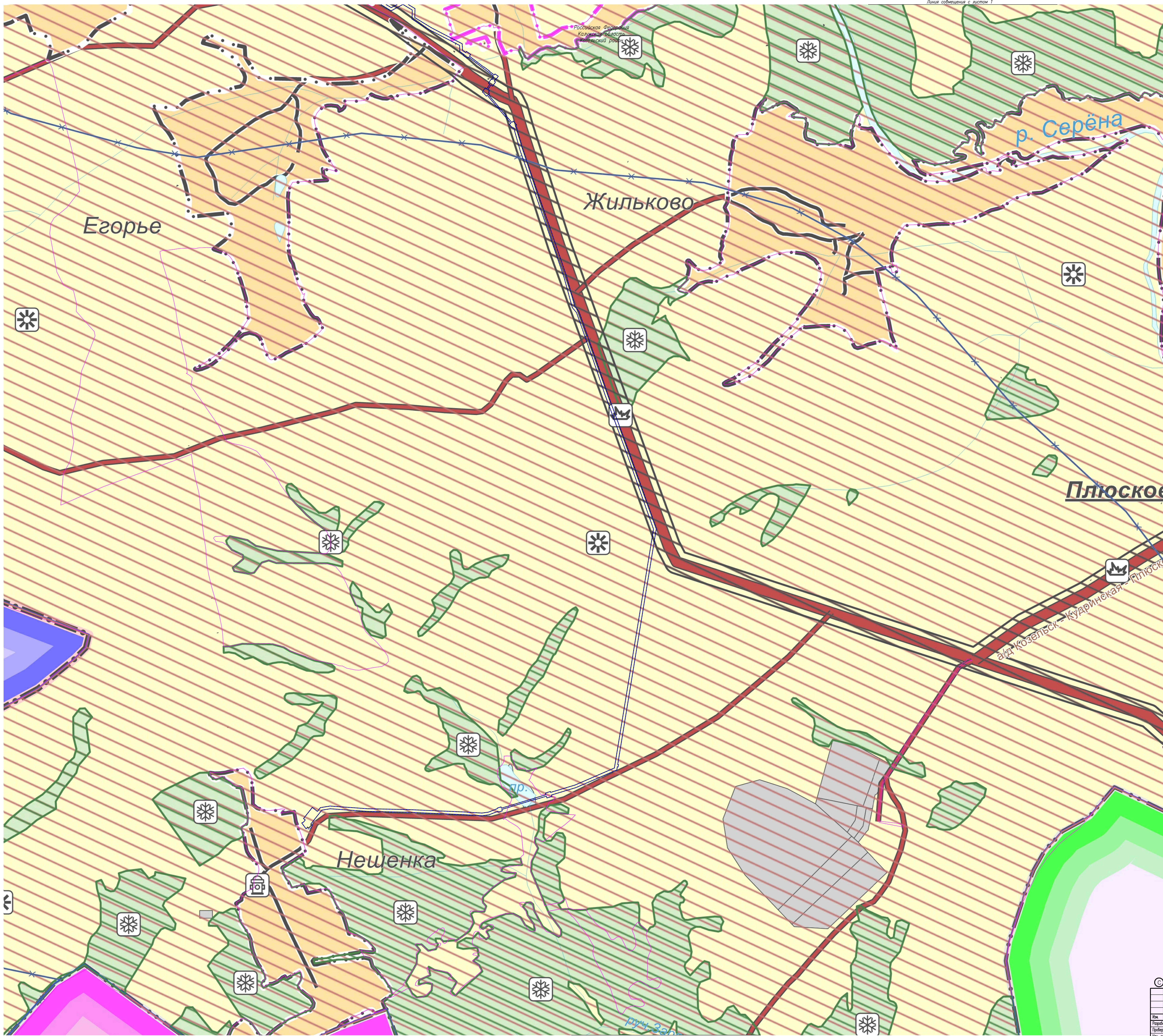
Материалы по обоснованию проекта планировки территории

Схема границ территорий, подверженных риску возникновения чрезвычайных ситуаций природного и техногенного характера М 1:5000

ГАЗПРОМ
ПРОЕКТИРОВАНИЕ

Формат А1

Согласовано
Лист 1 из 2
Лист 1 из 2
Лист 1 из 2



Система координат МСК-40
Система высот Балтийская, 1977 г.
Числовые обозначения приведены на листе 1

© ООО "Газпром проектирование", 2023 г.

3069.085.П.00.0002-ППТЗ.7

Газпромнефтегазобъект к бер. Веры - с. Пронино - бер. Нешенка Козельского района Калужской области

№	Имя	Фамилия	Инициалы	Подпись	Дата	Содержание	Лист	Листов
1	Иванов	Иван	Иванович	<i>[Подпись]</i>	07.23	Материалы по обоснованию проекта планировки территории	2	2
2	Петров	Петр	Петрович	<i>[Подпись]</i>	07.23	Смета границ территории, пограничные риски		
3	Сидоров	Сидор	Сидорович	<i>[Подпись]</i>	07.23	Формирование графических контуров природного и техногенного характера М 1:5000		

Газпром проектирование

Листа совмещения с листом 3

ПК0+00 Врезка проектируемого газопровода ГЗ
ПЭ100 ГАЗ SDR11 63x6,8 в существующий
газопровод ГЗ Ø90x8,2 Р макс=0,6 МПа (Р
факт=0,54 МПа) под давлением.
Электроварной Т-образный отвод-седловой
отвод для врезки под давлением с
интегрированной фрезой тип Top-Loading с
удлиненным выходным патрубком ПЭ 100 SDR 11.
Марка: DAA TL, d1=90 мм, d2=60 мм, PN 1,0 МПа

ПК0+05
Кран подземный стальной DN50 PN1,0 с
патрубками из полиэтилена ПЭ 100 ГАЗ
SDR11

Проектируемый газопровод
ПЭ100 ГАЗ SDR11 63x6,8

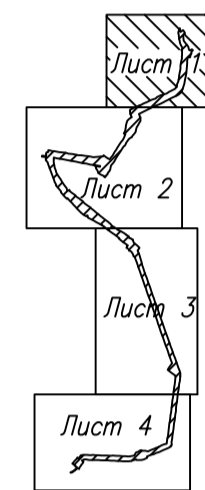
ГРПШ (дер. Берды)
Рв=0,6 МПа Рврасч=0,54 МПа
Рввх=0,003 МПа Q=44,2

ПК2+40
Кран подземный стальной DN50 PN1,0 с
патрубками из полиэтилена ПЭ 100 ГАЗ
SDR11

Проектируемый газопровод ГЗ (Рпр
ПЭ100 ГАЗ SDR11 63x6,8

Проектируемый газопровод ГЗ (Рпроект = 0,6 МПа)
ПЭ100 ГАЗ SDR11 63x6,8

Схема расположения листов

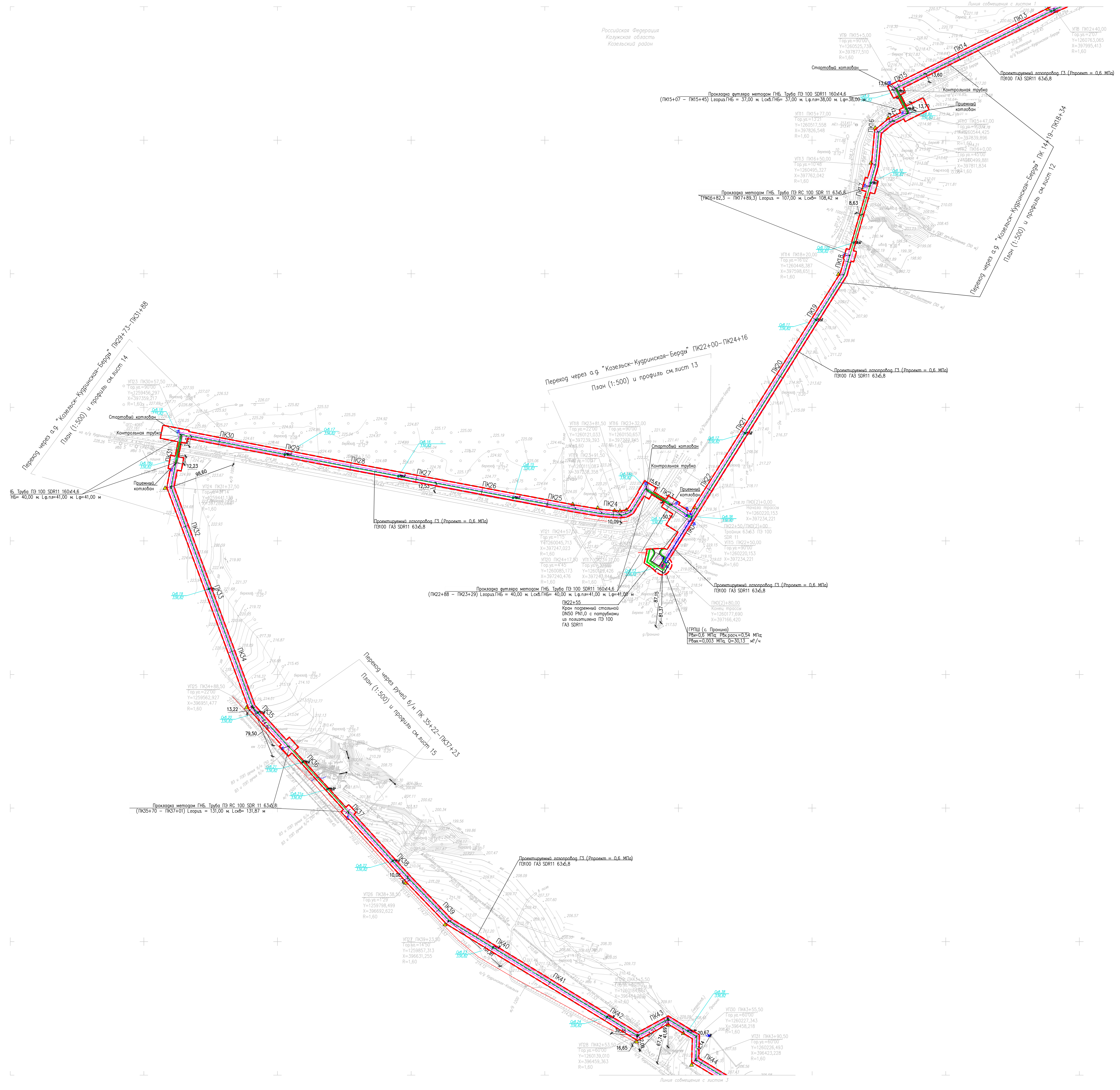
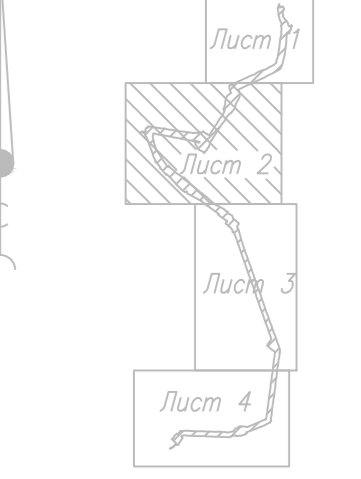


УСЛОВНЫЕ ОБОЗНАЧЕНИЯ

- Проектируемый газопровод
- - - Провод-спутник
- - - Граница охранной зоны газопровода
- Опознавательный столбик
- Табличка-указатель
- Кран шаровый
- Контрольная трубка (под ковер)
- Вывод провода-спутника в КИП колонки
- Защитный кожух (для закрытой прокладки)
- ПК 25 Пикетаж трассы

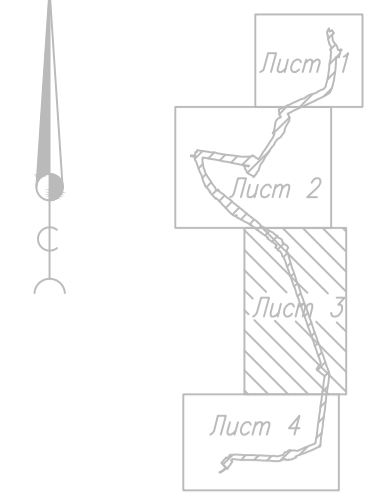
Система координат МСК 4.0
Система высот Балтийская, 1977 г.

3069.085.П.0/0.0002-ППТЗ.8					
Газопровод межпоселковый к дер. Берды - с. Пронино - дер. Нешенка Козельского района Калужской области					
Изм.	Кол.уч.	Лист	Изд.	Подпись	Дата
Разраб.	Бабусенко	06.23			06.23
Проверил	Вязников	06.23			06.23
Нач. отдела	Власов	06.23			06.23
Н.Контр.	Пелухова	06.23			06.23
ГИП	Назарян	06.23			06.23
			Материалы по обоснованию проекта планировки территории		
			Схема конструктивных и планировочных решений (1:2000)		
			Стадия	Лист	Листов
			П	1	4



Система координат КС-10
Система высот Балтийская, 1972 г.
Значения абсцисс приведены на листе 1.

3069.085.П.0/0.0002-ПТ3.2			
Газопровод межпоселковый к дер. Берды - с. Присно - дер. Неженка Козельского района Калужской области			
Дет.	Кол.	Лист	Подпись
Разреш.	Визирова	06.23	
Проверка	Визирова	06.23	
Нач. отдела	Васильев	06.23	
Исполн.	Патрыла	06.23	
Гип	Назаров	06.23	
Материалы по обоснованию проекта планировки территории		Лист	Листов
		2	4
Схема конструктивных и планировочных решений (1:2000)			
		Формат А0	



Система координат КСЗ 4.0
Схема выделена в 1971 г.
Условные обозначения приведены по листу 1

3069.085.П.0/0.0002-ППТЭ 2		Газопровод нежелезобетонный к дер. Берды - с. Пронино - дер. Нешенка Козьмодемьянского района Калужской области	
Илл. Кон. ур.	Лист №04	Подпись	Дата
Разработчик	Белозерова	И.И.	06.23
Проверил	Вязников	В.В.	06.23
Нач. отдела	Власов	В.В.	06.23
И.Комп.	Петухова	И.И.	06.23
ГИП	Ноздрин	И.И.	06.23
Материалы по обоснованию проекта планировки территории		Лист	Листов
Схема конструктивных и планировочных решений (1:2000)		3	4

Схема границ территорий объектов культурного наследия

В соответствии с п.23 Постановления Правительства Российской Федерации от 12.05.2017 г. №564 «Об утверждении положения о составе и содержании документации по планировке территории, предусматривающей размещение одного или нескольких линейных объектов», схема границ территорий объектов культурного наследия разрабатывается в случае наличия объектов культурного наследия в границах территории, в отношении которой осуществляется подготовка проекта планировки.

В соответствии с письмами Администрации сельского поселения «Деревня Плюсково» Козельского района Калужской области №134 от 27.12.2022, Администрации муниципального района «Козельский район» Калужской области №140/2-23 от 18.01.2023, Минкультуры России №25265-12-02@ от 28.12.2022, Управления по охране объектов культурного наследия Калужской области б/н (копии приложены к тому 3069.085.П.0/0.0002-ППТ4), на территории, в отношении которой разрабатывается документация по планировке территории, отсутствуют объекты культурного наследия, включенные в Единый государственный реестр объектов культурного наследия (памятников истории и культуры) народов Российской Федерации, выявленные объекты культурного (археологического) наследия, объекты, обладающие признаками объекта культурного (археологического) наследия. Зоны охраны и защитные зоны объектов культурного наследия отсутствуют.

В соответствии с Актом государственной историко-культурной экспертизы документации от 23.03.2023 (копия приложена к тому 3069.085.П.0/0.0002-ППТ4), установлено, что выявленные объекты археологического наследия, объекты, обладающие признаками объекта культурного (археологического) наследия на земельном участке, подлежащем воздействию земляных, строительных, мелиоративных, хозяйственных и иных работ по объекту: «Газопровод межпоселковый к дер. Берды - дер. Пронино - дер. Нешенка Козельского района Калужской области», код объекта 40/1688-1, расположенном по адресу: Калужская область, Козельский район, отсутствуют.

Лист регистрации изменений

Регистрация изменений								
Изм.	Номера листов (страниц)				Всего листов (страниц) в док.	Номер док.	Подп.	Дата
	измененных	замененных	новых	аннулиро ванных				