



**Общество с ограниченной ответственностью  
«Газпром проектирование»**

**Московский филиал**

**Заказчик – ООО «Газпром межрегионгаз»**

**«Утверждено**

**от «\_\_\_» \_\_\_\_\_ 202\_г.№ \_\_\_\_\_»**

**ДОКУМЕНТАЦИЯ ПО ПЛАНИРОВКЕ ТЕРРИТОРИИ**

**Проект планировки и межевания территории**

**«ГАЗОПРОВОД МЕЖПОСЕЛКОВЫЙ К ДЕР. БЕРДЫ - С. ПРОНИНО - ДЕР.  
НЕШЕНКА КОЗЕЛЬСКОГО РАЙОНА КАЛУЖСКОЙ ОБЛАСТИ»**

**ТОМ 5**

**Основная часть проекта межевания территории. Графическая часть**

**3069.085.П.0/0.0002-ПМТ1**



Общество с ограниченной ответственностью  
«Газпром проектирование»

Московский филиал

Заказчик – ООО «Газпром межрегионгаз»

**ДОКУМЕНТАЦИЯ ПО ПЛАНИРОВКЕ ТЕРРИТОРИИ**  
**Проект планировки и межевания территории**

**«ГАЗОПРОВОД МЕЖПОСЕЛКОВЫЙ К ДЕР. БЕРДЫ - С. ПРОНИНО - ДЕР.  
НЕШЕНКА КОЗЕЛЬСКОГО РАЙОНА КАЛУЖСКОЙ ОБЛАСТИ»**

**ТОМ 5**

**Основная часть проекта межевания территории. Графическая часть**

**3069.085.П.0/0.0002-ПМТ1**

Изн. № подл.	
Подпись и дата	
Взам. инв. №	

Заместитель директора  
Московского филиала  
по производству



Ю.М. Комиссаров

Главный инженер проекта

А.А. Назарян

### Список исполнителей

Начальник  
Центра подготовки производства



М.С. Коновальцев

(подпись, дата)

Главный специалист отдела разработки  
документации по планировке территорий



Ю.Ю. Бовбас

(подпись, дата)

Ведущий инженер отдела разработки  
документации по планировке территорий



Р.М. Вагапов

(подпись, дата)

Главный инженер проекта




А.А. Назарян

(подпись, дата)

### Список участников работ

А.В. Дворник – разработка документации по планировке территории

Ю.Ю. Таратунина – разработка документации по планировке территории

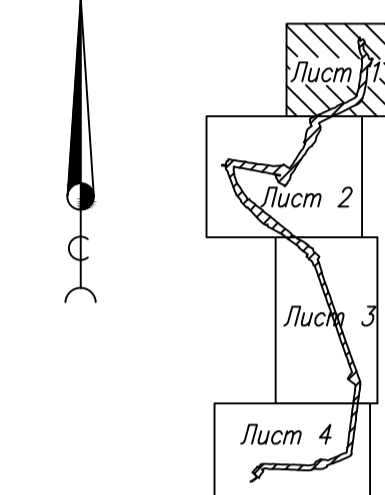


40:10:120201

40:10:120203

40:10:120201

Схема расположения листов



**УСЛОВНЫЕ ГРАФИЧЕСКИЕ ОБОЗНАЧЕНИЯ**

- Планируемые элементы планировочной структуры:  
 - границы зон планируемого размещения линейных объектов
- Существующие элементы планировочной структуры:  
 **40:22:162901** - граница и номер кадастрового квартала

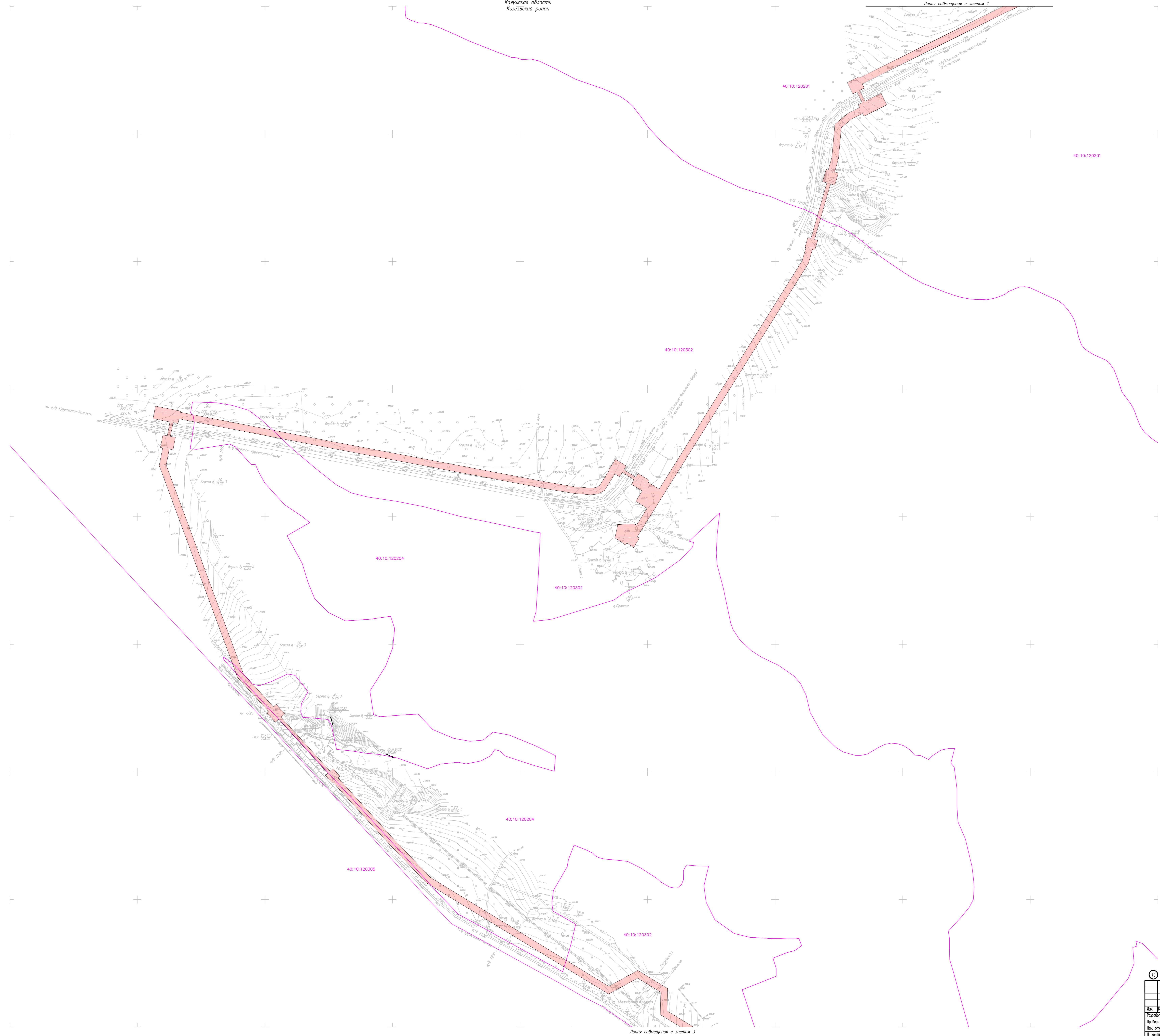
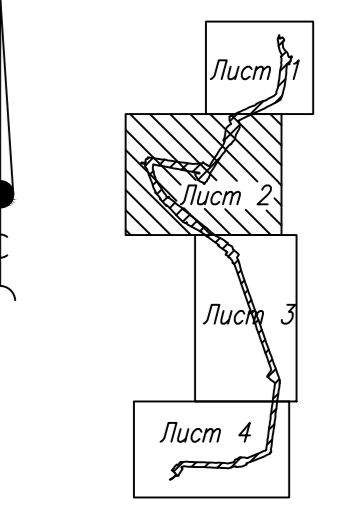
Примечание:  
 - красные линии, утвержденные в составе проекта планировки территории, устанавливаемые, изменяемые, отменяемые красные линии, отсутствуют (письмо Администрации СП «Деревня Плосково» Козельского района Калужской области от 27.12.2022 №126, письмо Администрации МР «Козельский район» Калужской области от 18.01.2023 №140-10-23 приложены к тому 3069.085.П.0/0.0002-ППТ4);  
 - образование, изменение земельных участков проектом не предусмотрено;  
 - земельные участки, в отношении которых предполагается их резервирование и (или) изъятие для государственных или муниципальных нужд, отсутствуют;  
 - земельные участки, образование которых предусмотрено схемой расположения земельного участка или земельных участков на кадастровом плане территории, срок действия которой не истек, отсутствуют.

Линия совмещения с листом 2

Система координат МСК 4.0  
 Система высот Балтийская 1977  
 © ООО «Газпром проектирование», 2023 г.

3069.085.П.0/0.0002-ППТ.1					
Газопровод межпоселковый к дер. Берды - с. Пронцо - дер. Нешенка Козельского района Калужской области					
Изм.	Код.уч.	Лист	Исток	Подпись	Дата
Разработал	Возапов			<i>[Подпись]</i>	07.23
Проверил	Боббас			<i>[Подпись]</i>	07.23
Нач. отд.					
Н. контр.					
ГИП	Назарян			<i>[Подпись]</i>	07.23
Проект межевания территории			Страница	Лист	Листов
			п	1	4
Чертеж межевания территории (1:2000)					
Формат А1					

Имя, № листа, Лист, и дата, Взам. инв. №, Составлено



© 0 0 0 "Газпром проектирование", 2 0 2 3 г.


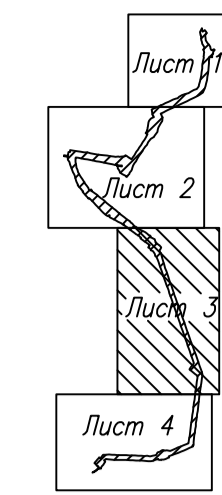
3069.085.11.0.0.0002-ПНТТ.1						Газпром проектирование		
Газоразводный пункт к дер. Берды - с. Пронино - дер. Неженка Козельского района Калужской области						Газпром проектирование		
Изм.	Исполн.	Лист	Изд.	Дата	Содержание	Страна	Лист	Листов
Проектирование	Возрахов	1	07.23	07.23	Проект нежизненной территории	RU	2	4
Нач. отд.								
Н. инст.								
ГИП	Возрахов	1	07.23	07.23	Чертеж нежизненной территории (1:2000)			



Линия соприкосновения с листом 2

Российская Федерация  
Калужская область  
Козельский район

Схема расположения листов



Линия соприкосновения с листом 4

Система координат КСЗ 4.0 Средняя точка Балтийского, 1977 г.						Газпром проектирование", 2 0 2 3 г.		
3069.085.П.0.00.0002-ПНПТ.1						Газотранспортное предприятие к дер. Берды - с. Прозно - дер. Неженка Козельского района Калужской области		
Имя	Иван	Иван	Иван	Иван	Иван	Дата	Лист	Лист
Разработчик	Васильев	Васильев	Васильев	Васильев	Васильев	07.23	3	4
Проверка	Борбос	Борбос	Борбос	Борбос	Борбос	07.23		
Исх. отв.								
И. номер								
ИП	Газпром	Газпром	Газпром	Газпром	Газпром	07.23	Чертеж нежевания территории (1:2000)	Газпром проектирование

Содержание  
Лист 1  
Лист 2  
Лист 3  
Лист 4

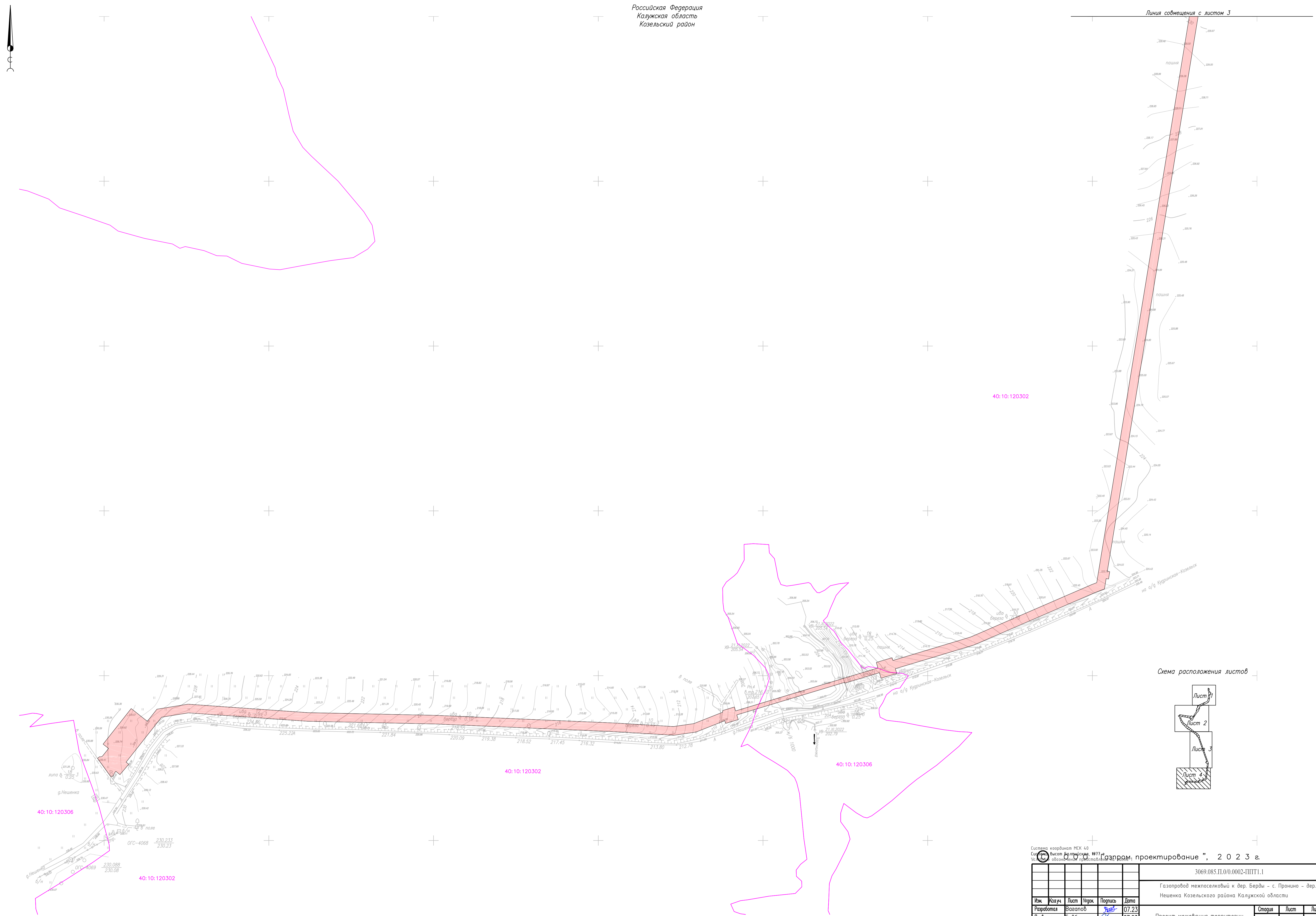
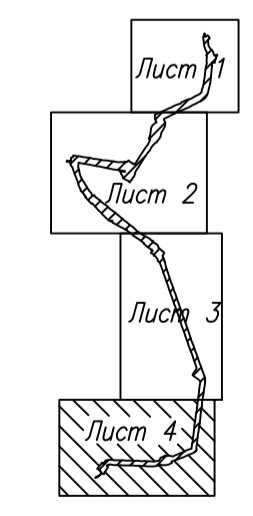



Схема расположения листов



Система координат МСК 40  
Система высот Балтийская 1977 г.  
Масштаб: 1:2000  
© ООО «Газпром проектирование», 2023 г.

					3069.085.П.0/0.0002-ППТ.1				
					Газопровод межпоселковый к дер. Берды - с. Пронцо - дер. Нешенка Козельского района Калужской области				
Изм.	Колуч.	Лист	Челок	Подпись	Дата	Проект межевания территории	Стация	Лист	Листов
Разработал	Возапов			<i>[Signature]</i>	07.23		п	4	4
Проверил	Боббас			<i>[Signature]</i>	07.23				
Нач. отд.									
Н. контр.						Чертеж межевания территории (1:2000)			
ГИП	Назарян			<i>[Signature]</i>	07.23				



Составлено  
Вып. инв. №  
Лист и дата  
Инв. № подл.

<b>Обозначение</b>	<b>Наименование</b>	<b>Примечание</b>
3069.085.П.0/0.0002-ПМТ1-С	Содержание тома 5	3
3069.085.П.0/0.0002-СД	Состав документации по планировке территории	4
3069.085.П.0/0.0002-ПМТ1.ВКМ	Ведомость картографических материалов	5
3069.085.П.0/0.0002-ПМТ1	Графическая часть	6



### Состав документации по планировке территории

Номер тома	Обозначение	Наименование документа	Примечания
Том 1	3069.085.П.0/0.0002-ППТ1	Основная часть проекта планировки территории. Графическая часть	-
Том 2	3069.085.П.0/0.0002-ППТ2	Основная часть проекта планировки территории. Положение о размещении линейного объекта	-
Том 3	3069.085.П.0/0.0002-ППТ3	Материалы по обоснованию проекта планировки территории. Графическая часть	-
Том 4	3069.085.П.0/0.0002-ППТ4	Материалы по обоснованию проекта планировки территории. Пояснительная записка	-
Том 5	3069.085.П.0/0.0002-ПМТ1	Основная часть проекта межевания территории. Графическая часть	-
Том 6	3069.085.П.0/0.0002-ПМТ2	Основная часть проекта межевания территории. Текстовая часть	-
Том 7	3069.085.П.0/0.0002-ПМТ3	Материалы по обоснованию проекта межевания территории. Графическая часть	-
Том 8	3069.085.П.0/0.0002-ПМТ4	Материалы по обоснованию проекта межевания территории. Пояснительная записка	-

### Ведомость картографических материалов

Наименование документации «Газопровод межпоселковый к дер. Берды - с. Пронино - дер. Нешенка Козельского района Калужской области»

Обозначение 3069.085.П.0/0.0002-ПМТ1.ВКМ


Организация ООО «Газпром проектирование»

Дата создания 09.06.2023 г.

№	Краткое наименование тома (книги)	Обозначение тома (книги)	Номер страницы (листа)	Номер рисунка, графического приложения, текстового приложения	Краткое наименование рисунка графического приложения, текстового приложения	Реквизиты лицензионного договора	Примечание
1	2	3	4	5	6	7	8
1	Том 5	3069.085.П.0/0.0002-ПМТ1	6	-	Основная часть проекта межевания территории М 1:2000	-	-

Составил Ведущий инженер  Р.М. Вагапов 20.06.2023 г.  
(Должность) (подпись) (И.О. Фамилия) (Дата)

Проверил Главный специалист  Ю.Ю. Бовбас 20.06.2023 г.  
(Должность) (подпись) (И.О. Фамилия) (Дата)

ГИП  А.А. Назарян 20.06.2023 г.  
(подпись) (И.О. Фамилия) (Дата)

## Лист регистрации изменений

Регистрация изменений								
Изм.	Номера листов (страниц)				Всего листов (страниц) в док.	Номер док.	Подп.	Дата
	измененных	замененных	новых	аннулиро ванных				