



**Общество с ограниченной ответственностью
«Газпром проектирование»**

Московский филиал

Заказчик – ООО «Газпром межрегионгаз»

ДОКУМЕНТАЦИЯ ПО ПЛАНИРОВКЕ ТЕРРИТОРИИ

Проект планировки и межевания территории

**«ГАЗОПРОВОД МЕЖПОСЕЛКОВЫЙ К ДЕР. БЕРДЫ - С. ПРОНИНО - ДЕР.
НЕШЕНКА КОЗЕЛЬСКОГО РАЙОНА КАЛУЖСКОЙ ОБЛАСТИ»**

ТОМ 7

**Материалы по обоснованию проекта межевания территории.
Графическая часть**

3069.085.П.0/0.0002-ПМТЗ



Общество с ограниченной ответственностью
«Газпром проектирование»

Московский филиал

Заказчик – ООО «Газпром межрегионгаз»

ДОКУМЕНТАЦИЯ ПО ПЛАНИРОВКЕ ТЕРРИТОРИИ
Проект планировки и межевания территории

**«ГАЗОПРОВОД МЕЖПОСЕЛКОВЫЙ К ДЕР. БЕРДЫ - С. ПРОНИНО - ДЕР.
НЕШЕНКА КОЗЕЛЬСКОГО РАЙОНА КАЛУЖСКОЙ ОБЛАСТИ»**

ТОМ 7

Материалы по обоснованию проекта межевания территории.
Графическая часть

3069.085.П.0/0.0002-ПМТЗ

Заместитель директора
Московского филиала
по производству



Ю.М. Комиссаров

Главный инженер проекта

А.А. Назарян

2023

Индв. № подл.	
Подпись и дата	
Взам. инв. №	

Список исполнителей

Начальник
Центра подготовки производства



М.С. Коновальцев

(подпись, дата)

Главный специалист отдела разработки
документации по планировке территорий



Ю.Ю. Бовбас

(подпись, дата)

Ведущий инженер отдела разработки
документации по планировке территорий



Р.М. Вагапов

(подпись, дата)

Главный инженер проекта



А.А. Назарян

(подпись, дата)

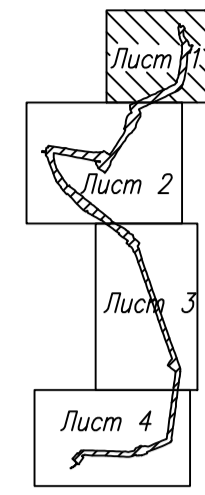
Список участников работ

А.В. Дворник – разработка документации по планировке территории

Ю.Ю. Таратунина – разработка документации по планировке территории

Российская Федерация
Калужская область
Козельский район

Схема расположения листов



УСЛОВНЫЕ ГРАФИЧЕСКИЕ ОБОЗНАЧЕНИЯ

- граница населенного пункта
- граница и номер существующего земельного участка
- граница и номер кадастрового квартала
- границы зон планируемого размещения линейных объектов
- граница зоны с особыми условиями использования территорий, подлежащая установлению в связи с размещением линейных объектов – охранная зона планируемого газопровода
- границы и номер зоны с особыми условиями использования территорий, установленные в соответствии с законодательством Российской Федерации
- границы водоохранных зон и прибрежных защитных полос рек и ручьев
- граница придорожной полосы автомобильной дороги
- границы лесничеств

Существующие объекты капитального строительства:

- дороги с твердым покрытием (существующие)
- дороги грунтовые (просёлочные) (существующие)
- здания, строения (существующие)
- водные объекты (существующие)
- кабели связи
- газопроводы
- канализации
- водопроводы
- воздушные линии электропередачи напряжением 500 кВ
- воздушные линии электропередачи напряжением 110 кВ
- воздушные линии электропередачи напряжением 10 кВ
- воздушные линии электропередачи напряжением 0,4 кВ

Примечание:

- публичные сервитуты, установленные в соответствии с законодательством РФ, отсутствуют;
- зоны с особыми условиями использования территорий, подлежащие установлению, изменению в связи с размещением линейных объектов, подлежащих реконструкции в связи с их переносом из зон планируемого размещения линейного объекта либо в границах зон планируемого размещения линейного объекта, отсутствуют;
- особо охраняемые природные территории отсутствуют (письмо Администрации СП «Деревня Плесков» Козельского района Калужской области от 27.12.2022 №134, письмо Администрации МР «Козельский район» Калужской области от 18.01.2023 №140-2-23, письмо Минприроды России №15-61-19029-ОГ от 30.12.2022 г. приведены в том 3069.085.П.0/0.0002-ПТ4);
- объекты культурного наследия, включенные в единый государственный реестр объектов культурного наследия (памятников истории и культуры) народов РФ, границы территорий выявленных объектов культурного наследия, отсутствуют (письмо Администрации сельского поселения «Деревня Плесков» Козельского района Калужской области №134 от 27.12.2022, письмо Администрации муниципального района «Козельский район» Калужской области №140/2-23 от 18.01.2023, письмо Минкультуры России №25265-12-02@ от 28.12.2022, письмо Управления по охране объектов культурного наследия Калужской области в/н, Акт государственной историко-культурной экспертизы документации от 23.03.2023 приведены в том 3075.085.П.0/0.0002-ПТ4).

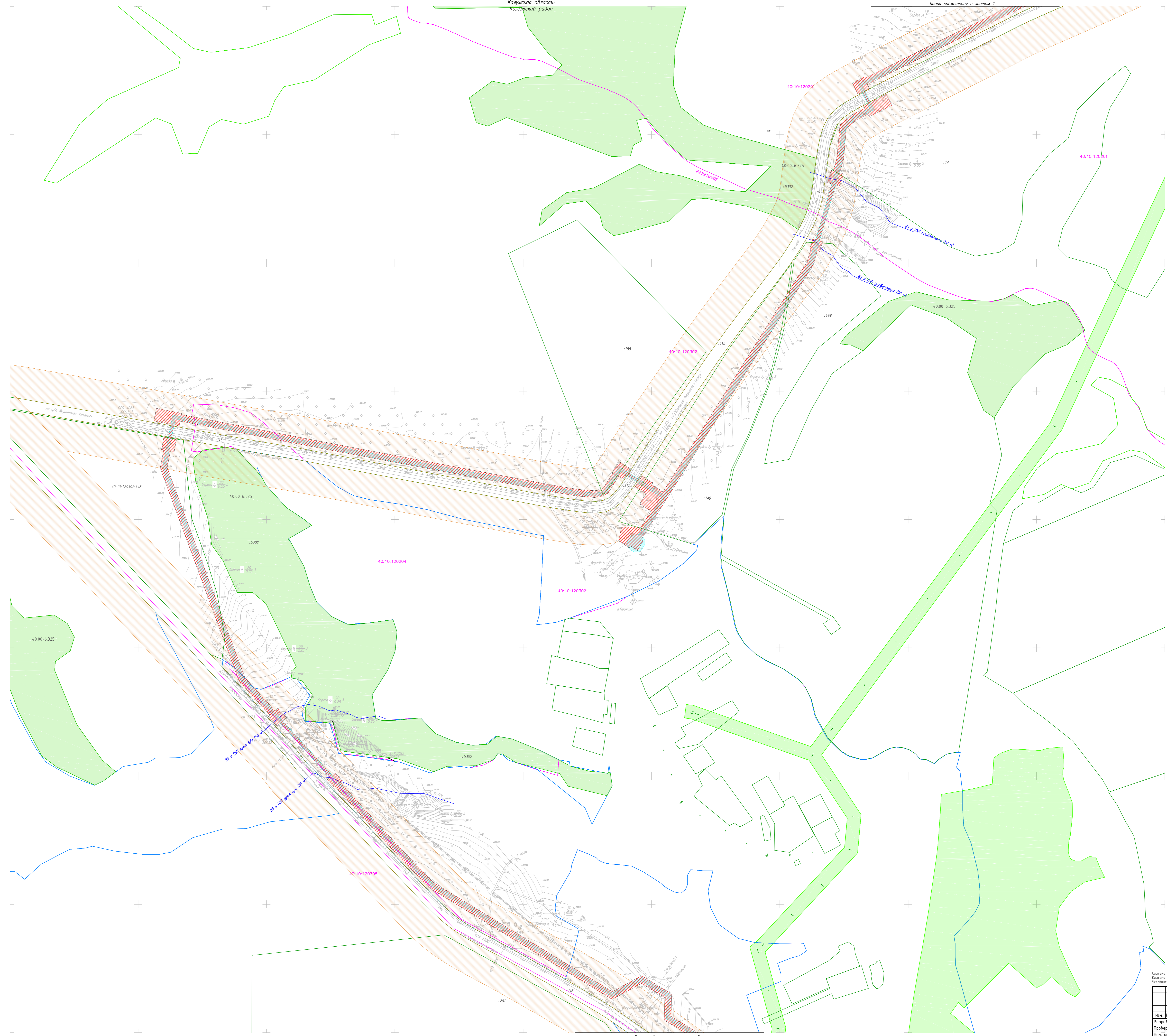
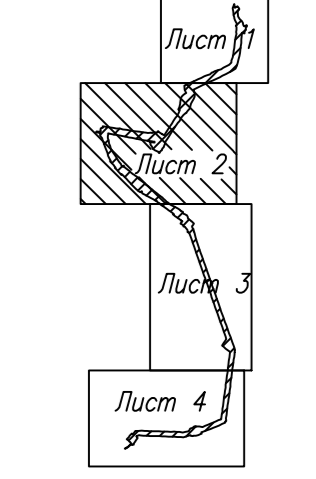
Система координат: МСК 4.0
Система высот: Балтийская, 1977 г.

		3069.085.П.0/0.0002-ПТЗ							
		Газопровод межпоселковый к дер. Берды – с. Пронино – дер. Нешенка Козельского района Калужской области							
Изм.	Кол.уч.	Лист	Изд.	Подпись	Дата	Материалы по обоснованию проекта межевания территории	Стадия	Лист	Листов
Разраб.	Бабусенко	1	1	<i>[Signature]</i>	06.23		П	1	4
Проверил	Вязников			<i>[Signature]</i>	06.23				
Нач. отдела	Власов			<i>[Signature]</i>	06.23	Чертеж материалов по обоснованию проекта межевания территории (1:2000)			
Н.Контр.	Петухова			<i>[Signature]</i>	06.23				
ГИП	Назарян			<i>[Signature]</i>	06.23				

Формат А1

Линия совмещения с листом 2

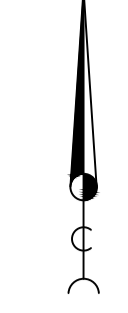
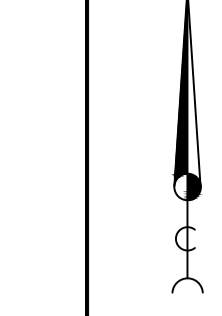
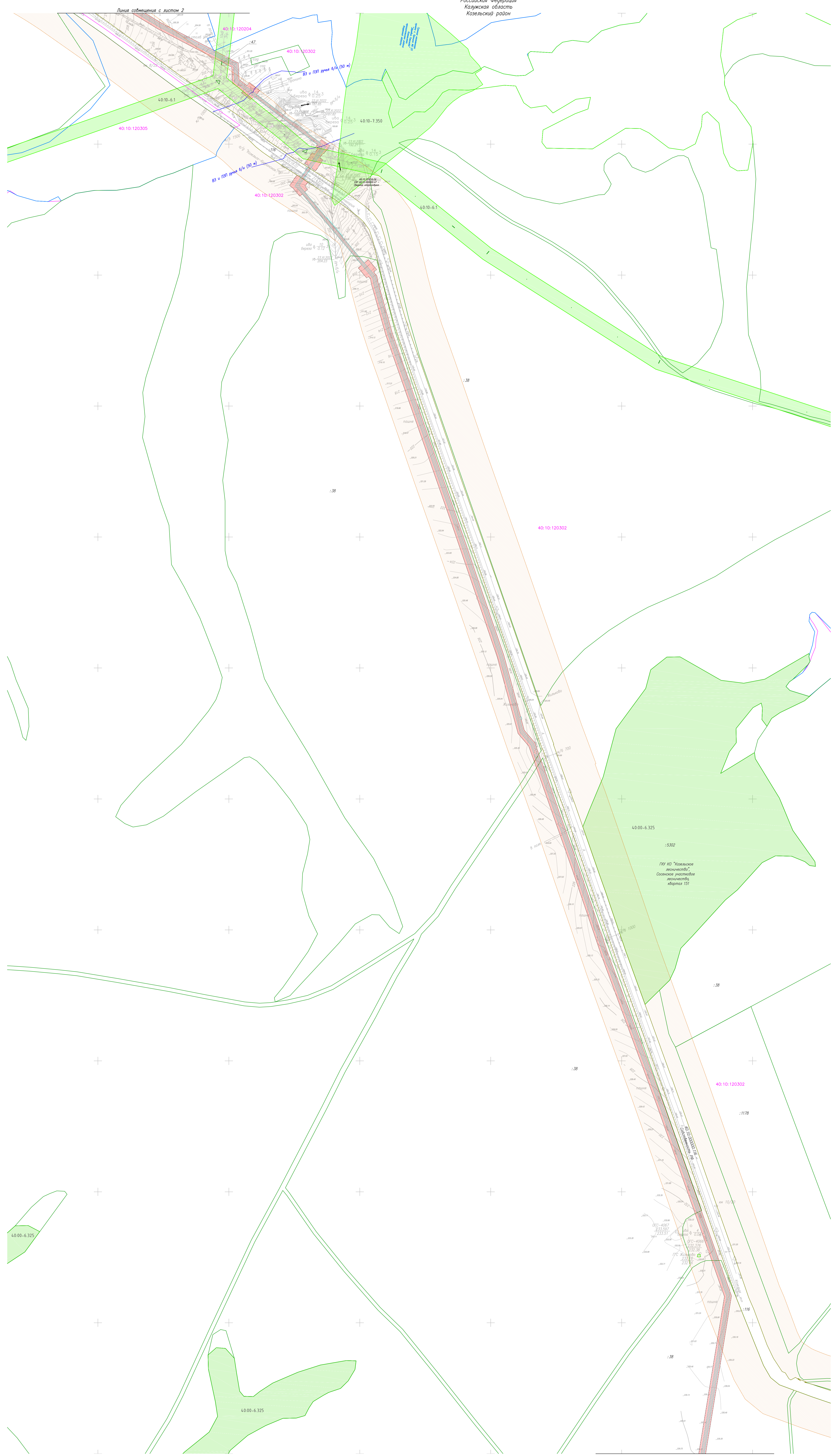
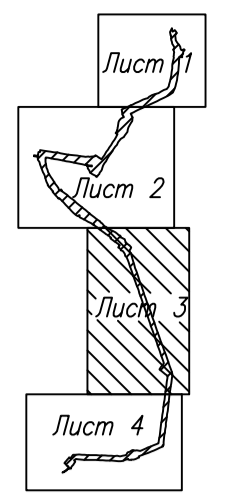
Составлено	
Взам.инв.№	
Лист	
Листов	
Инв.№подл.	



Система координат МСК-40
Система высот Балтийская, 1977 г.
Условные обозначения приведены по листу 1.

				3069 085.П.0/0.0002-ПМТЗ		
				Газопровод межпоселковый к дер. Берды - с. Пронино - дер. Мешенка Козельского района Калужской области		
Дир.	Инж.	Инж.	Инж.	Дата	Статус	Лист
Рязань	Белоруски	Иванов	Иванов	06.23	И	2
Проверил	Вязников	Иванов	Иванов	06.23	Л	4
Мат. отв.	Вязников	Иванов	Иванов	06.23		
Инж.пр.	Патрушев	Иванов	Иванов	06.23	Чертеж материалов по обоснованию проекта межевания территории (1:20000)	
Инж.	Назаров	Иванов	Иванов	06.23	Формат А0	

И.И.И.	И.И.И.	И.И.И.	И.И.И.
И.И.И.	И.И.И.	И.И.И.	И.И.И.
И.И.И.	И.И.И.	И.И.И.	И.И.И.
И.И.И.	И.И.И.	И.И.И.	И.И.И.



И.И.И.	П.П.П.	В.В.В.	С.С.С.
--------	--------	--------	--------

Линия соприкосновения с листом 4

3069.085.П.0/0.0002-ПМТЗ					Газопровод межпоселковый к дер. Берды - с. Пронино - дер. Нешенка Козельского района Калужской области			
Илл.	Кол. ур.	Лист	Илок.	Подпись	Дата	Материалы по обоснованию проекта межпоселковой территории	Лист	Листов
Разработчик	Белозерова	06.23			06.23	Чертеж материалов по обоснованию проекта межпоселковой территории (1:2000)	3	4
Проверил	Возняков	06.23			06.23			
Нач. отдела	Валасов	06.23			06.23			
И.Контр.	Петухова	06.23			06.23			
ГИП	Ноздрин	06.23			06.23			

Система координат ПКК 40
Система высот Балтийская, 1997 г.
Условные обозначения приведены на листе 1

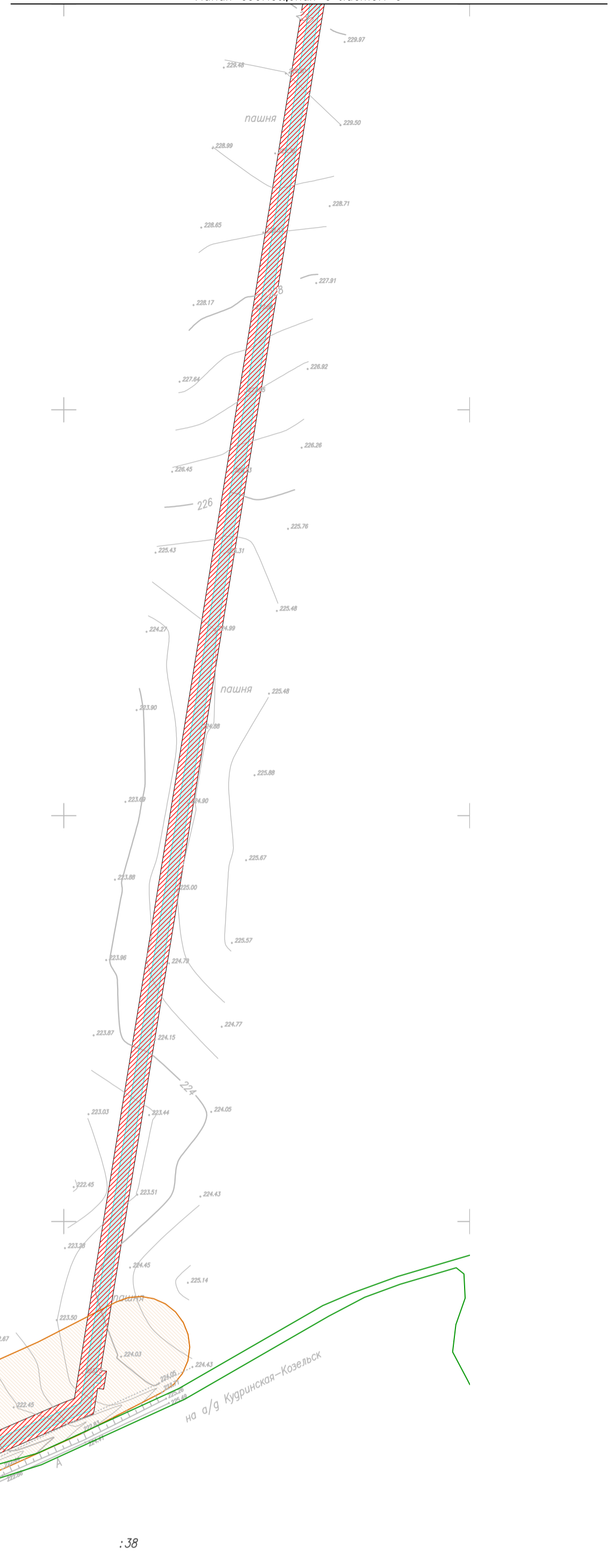
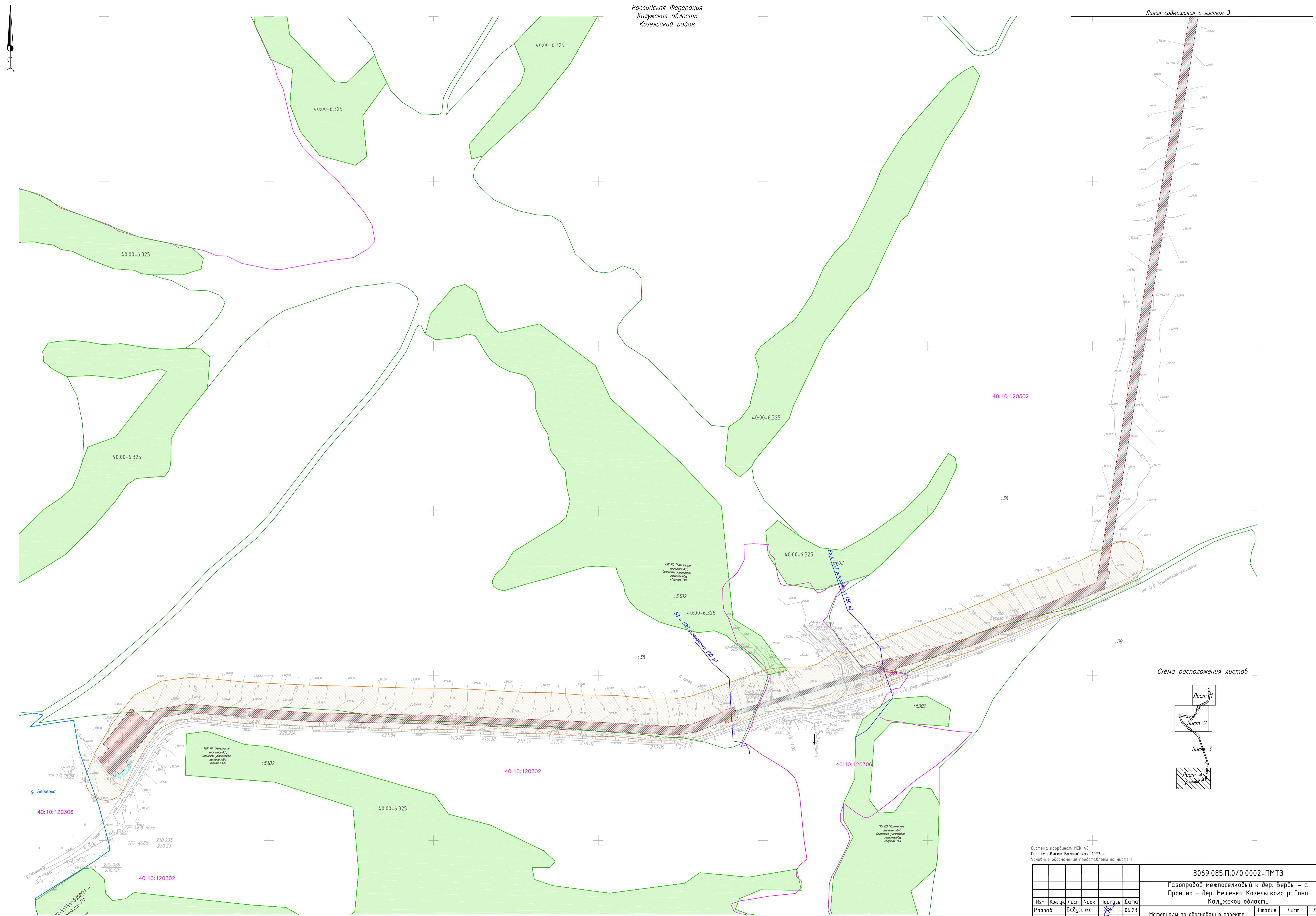
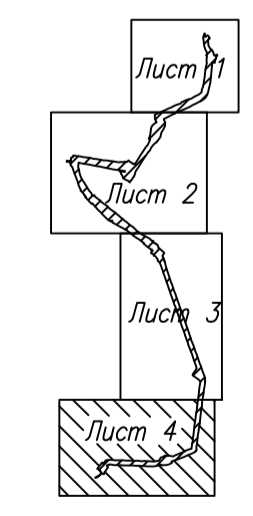


Схема расположения листов



Система координат МСК 40
Система высот Балтийская, 1977 г
Условные обозначения представлены на листе 1

		3069.085.П.0/0.0002-ПМТЗ							
		Газопровод межпоселковый к дер. Берды - с. Пронино - дер. Нешенка Козельского района Калужской области							
Изм.	Кол. уч.	Лист	Индок.	Подпись	Дата	Материалы по обоснованию проекта межевания территории	Стадия	Лист	Листов
Разраб.	Бабусенко	06		<i>[Signature]</i>	06.23		П	4	4
Проверил	Вязников	06		<i>[Signature]</i>	06.23				
Нач. отдела	Власов	06		<i>[Signature]</i>	06.23	Чертеж материалов по обоснованию проекта межевания территории (1:2000)			
Н.Контр.	Петухова	06		<i>[Signature]</i>	06.23				
ГИП	Назарян	06		<i>[Signature]</i>	06.23				



Составлено
Взаим.инф.№
Листы и дата
Имя, Фамилия

Обозначение	Наименование	Примечание
3069.085.П.0/0.0002-ПМТЗ-С	Содержание тома 7	3
3069.085.П.0/0.0002-СД	Состав документации по планировке территории	4
3069.085.П.0/0.0002-ПМТЗ.ВКМ	Ведомость картографических материалов	5
3069.085.П.0/0.0002-ПМТЗ	Графическая часть	6

Состав документации по планировке территории

Номер тома	Обозначение	Наименование документа	Примечания
Том 1	3069.085.П.0/0.0002-ППТ1	Основная часть проекта планировки территории. Графическая часть	-
Том 2	3069.085.П.0/0.0002-ППТ2	Основная часть проекта планировки территории. Положение о размещении линейного объекта	-
Том 3	3069.085.П.0/0.0002-ППТ3	Материалы по обоснованию проекта планировки территории. Графическая часть	-
Том 4	3069.085.П.0/0.0002-ППТ4	Материалы по обоснованию проекта планировки территории. Пояснительная записка	-
Том 5	3069.085.П.0/0.0002-ПМТ1	Основная часть проекта межевания территории. Графическая часть	-
Том 6	3069.085.П.0/0.0002-ПМТ2	Основная часть проекта межевания территории. Текстовая часть	-
Том 7	3069.085.П.0/0.0002-ПМТ3	Материалы по обоснованию проекта межевания территории. Графическая часть	-
Том 8	3069.085.П.0/0.0002-ПМТ4	Материалы по обоснованию проекта межевания территории. Пояснительная записка	-

Ведомость картографических материалов


Наименование документации «Газопровод межпоселковый к дер. Берды - с. Пронино - дер. Нешенка Козельского района Калужской области»


Обозначение 3069.085.П.0/0.0002-ПМТЗ.ВКМ

Организация ООО «Газпром проектирование»

Дата создания 09.06.2023 г.

№	Краткое наименование тома (книги)	Обозначение тома (книги)	Номер страницы (листа)	Номер рисунка, графического приложения, текстового приложения	Краткое наименование рисунка графического приложения, текстового приложения	Реквизиты лицензионного договора	Примечание
1	2	3	4	5	6	7	8
1	Том 7	3069.085.П.0/0.0002-ПМТЗ	7	-	Материалы по обоснованию проекта межевания М 1:2000	-	-

Составил Ведущий инженер  А.В. Дворник 09.06.2023 г.
(Должность) (подпись) (И.О. Фамилия) (Дата)

Проверил Главный специалист  Ю.Ю. Бовбас 09.06.2023 г.
(Должность) (подпись) (И.О. Фамилия) (Дата)

ГИП  А.А. Назарян 09.06.2023 г.
(подпись) (И.О. Фамилия) (Дата)

Лист регистрации изменений

Регистрация изменений								
Изм.	Номера листов (страниц)				Всего листов (страниц) в док.	Номер док.	Подп.	Дата
	измененных	замененных	новых	аннулиро ванных				