



Общество с ограниченной ответственностью  
«Газпром проектирование»

Московский филиал

Заказчик – ООО «Газпром межрегионгаз»

**ДОКУМЕНТАЦИЯ ПО ПЛАНИРОВКЕ ТЕРРИТОРИИ**  
**Проект планировки и межевания территории**

**ГАЗОПРОВОД МЕЖПОСЕЛКОВЫЙ К С. НЕМЕРЗСКИ – С. НАУМОВО-  
ДЕР. ОСТРОГУБОВО-С. ОХОТНОЕ СУХИНИЧСКОГО РАЙОНА  
КАЛУЖСКОЙ ОБЛАСТИ**

**ТОМ 1**

**Основная часть проекта планировки территории.**

**Графическая часть**

**3074.085.П.0/0.0002-ППТ1**



Общество с ограниченной ответственностью  
«Газпром проектирование»

Московский филиал

Заказчик – ООО «Газпром межрегионгаз»

**ДОКУМЕНТАЦИЯ ПО ПЛАНИРОВКЕ ТЕРРИТОРИИ**  
**Проект планировки и межевания территории**

**ГАЗОПРОВОД МЕЖПОСЕЛКОВЫЙ К С. НЕМЕРЗСКИ – С. НАУМОВО-  
ДЕР. ОСТРОГУБОВО-С. ОХОТНОЕ СУХИНИЧСКОГО РАЙОНА  
КАЛУЖСКОЙ ОБЛАСТИ**

**ТОМ 1**

**Основная часть проекта планировки территории.  
Графическая часть**

**3074.085.П.0/0.0002-ИПГ1**

Заместитель директора  
филиала по производству



Ю.М. Комиссаров

Главный инженер проекта

А.А. Назарян

Изн. № подл.	
Подпись и дата	
Взам. инв. №	

## Список исполнителей

Начальник  
Центра подготовки производства



М.С. Коновальцев

\_\_\_\_\_  
(подпись, дата)

Главный специалист  
центра подготовки производства



О.Н. Коневцева

\_\_\_\_\_  
(подпись, дата)

Главный специалист отдела разработки  
документации по планировке территорий



Ю.Ю. Бовбас

\_\_\_\_\_  
(подпись, дата)

Главный инженер проекта



А.А. Назарян

\_\_\_\_\_  
(подпись, дата)

<b>Обозначение</b>	<b>Наименование</b>	<b>Примечание</b>
3074.085.П.0/0.0002-ППТ1-С	Содержание тома 1	3
3074.085.П.0/0.0002-СД	Состав документации по планировке территории	4
3074.085.П.0/0.0002-ППТ1.ВКМ	Ведомость картографических материалов	5
3074.085.П.0/0.0002-ППТ1.1	Чертеж красных линий	6
3074.085.П.0/0.0002-ППТ1.2	Чертеж границ зон планируемого размещения линейных объектов.	7
3074.085.П.0/0.0002-ППТ1.3	Чертеж границ зон планируемого размещения линейных объектов, подлежащих переносу (переустройству) из зон планируемого размещения линейных объектов.	15

### Состав документации по планировке территории

Номер тома	Обозначение	Наименование документа	Примечания
Том 1	3074.085.П.0/0.0002-ППТ1	Основная часть проекта планировки территории. Графическая часть	-
Том 2	3074.085.П.0/0.0002-ППТ2	Основная часть проекта планировки территории. Положение о размещении линейного объекта	-
Том 3	3074.085.П.0/0.0002-ППТ3	Материалы по обоснованию проекта планировки территории. Графическая часть	-
Том 4	3074.085.П.0/0.0002-ППТ4	Материалы по обоснованию проекта планировки территории. Пояснительная записка	-
Том 5	3074.085.П.0/0.0002-ПМТ1	Основная часть проекта межевания территории. Графическая часть	-
Том 6	3074.085.П.0/0.0002-ПМТ2	Основная часть проекта межевания территории. Текстовая часть	-
Том 7	3074.085.П.0/0.0002-ПМТ3	Материалы по обоснованию проекта межевания. Графическая часть	-
Том 8	3074.085.П.0/0.0002-ПМТ4	Материалы по обоснованию проекта межевания. Пояснительная записка	-


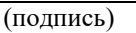

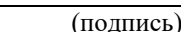


## Содержание

Чертёж красных линий .....	2
Чертеж границ зон планируемого размещения линейных объектов .....	3
Чертёж границ зон планируемого размещения линейных объектов, подлежащих реконструкции в связи с изменением их местоположения .....	9
Лист регистрации изменений .....	10

### Ведомость картографических материалов

Наименование документации	«Газопровод межпоселковый к с. Немерзки-с.Наумово-дер.Острогубово-с.Охотное Сухиничского района Калужской области»
Обозначение	3074.085.П.0/0.0002-ППТ1.ВКМ
Организация	ООО «Газпром проектирование»
Дата создания	11.06.2023г.

№	Краткое наименование тома (книги)	Обозначение тома (книги)	Номер страницы (листа)	Номер рисунка, графического приложения, текстового приложения	Краткое наименование рисунка графического приложения, текстового приложения	Реквизиты лицензионного договора	Примечание
1	2	3	4	5	6	7	8
1	ППТ1	3074.085.П.0/0.0002-ППТ1.2	7-14	-	Чертеж границ зон планируемого размещения линейных объектов.	-	-

Составил	 Главный специалист (Должность)	 (подпись)	О.Н. Коневцева (И.О. Фамилия)	11.06.2023г. (Дата)
Проверил	 Главный специалист (Должность)	 (подпись)	Ю.Ю.Бовбас (И.О. Фамилия)	11.06.2023г. (Дата)
ГИП	 (подпись)	 А.А. Назарян (И.О. Фамилия)	11.06.2023г. (Дата)	

## Чертеж красных линий

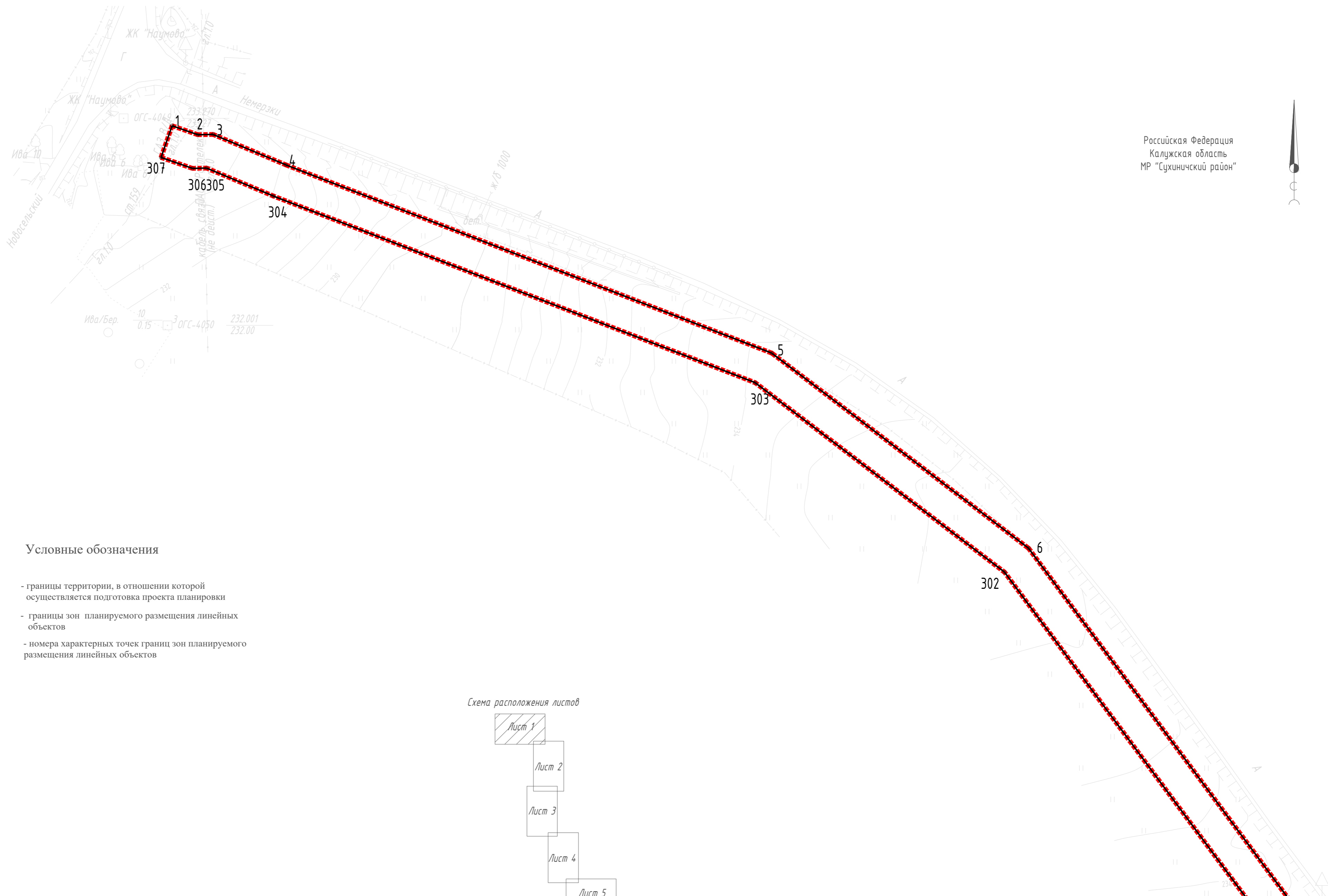
В соответствии с п.12 ст.1 ГрК РФ территории общего пользования - территории, которыми беспрепятственно пользуется неограниченный круг лиц (в том числе площади, улицы, проезды, набережные, береговые полосы водных объектов общего пользования, скверы, бульвары).

Согласно ст.1 Градостроительного Кодекса РФ красные линии - линии, которые обозначают границы территорий общего пользования и подлежат установлению, изменению или отмене в документации по планировке территории.

В соответствии с письмом администрации муниципального образования «Сухиничский район» Калужской области от 14.02.2023 №01-19/109-23 красные линии на территории перспективного расположения объекта отсутствуют.

Установление границ территорий общего пользования для размещения объекта не требуется, в связи с чем красные линии не устанавливаются и чертеж красных линий не разрабатывается.

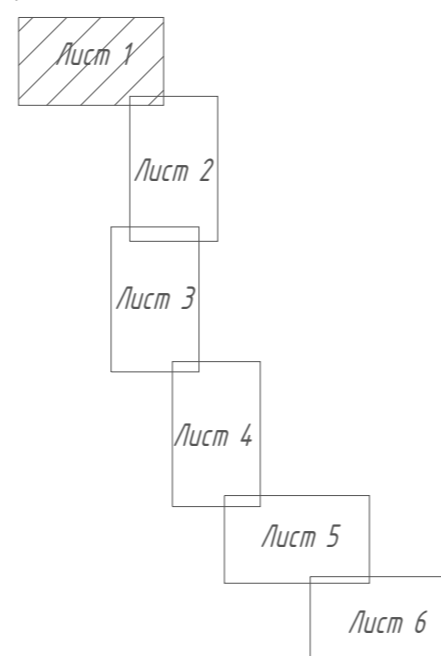




Условные обозначения

- границы территории, в отношении которой осуществляется подготовка проекта планировки
- границы зон планируемого размещения линейных объектов
- номера характерных точек границ зон планируемого размещения линейных объектов

Схема расположения листов



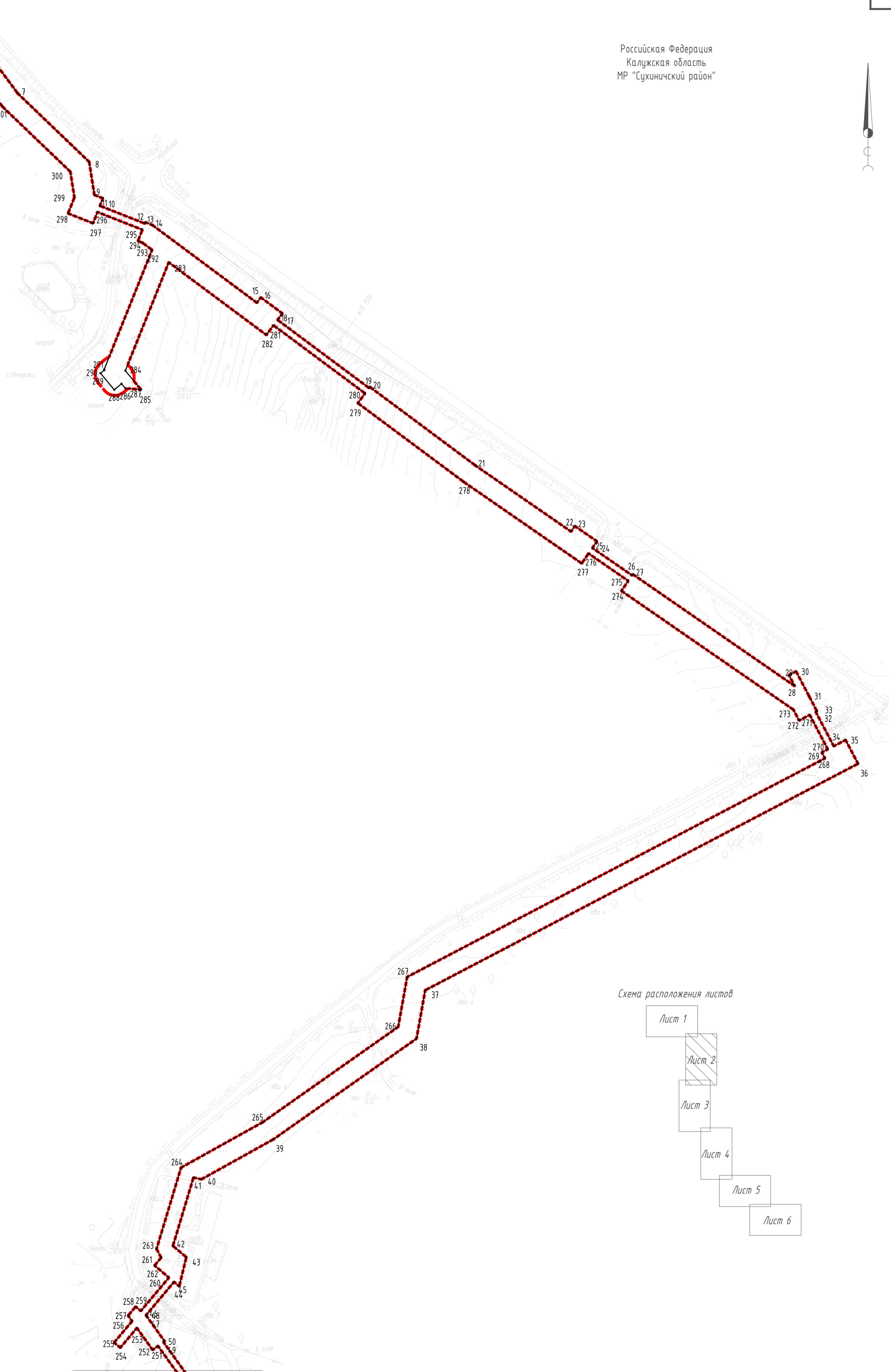
Примечание:

- Граница зон планируемого размещения линейных объектов, устанавливается в соответствии с нормами отвода земельных участков для конкретных видов линейных объектов. Обоснование определения границ зон планируемого размещения линейных объектов указано в Томе 4. материалы по обоснованию проекта планировки территории. Пояснительная записка.
- Границы зон планируемого размещения участков демонтажа, отсутствуют.
- Перечень координат характерных точек границ зон планируемого размещения линейных объектов представлен в Приложении Томе 2.
- Границы зон планируемого размещения линейных объектов, подлежащих реконструкции в связи с изменением их местоположения, отсутствуют.
- Места размещения объектов капитального строительства, входящих в состав линейного объекта, подлежат уточнению при архитектурно-строительном проектировании, но не могут выходить за границы зон планируемого размещения таких объектов, установленных проектом планировки территории.

© 0 0 0 "Газпром проектирование", 2 0 2 3 г. Линия собщения с листом 2

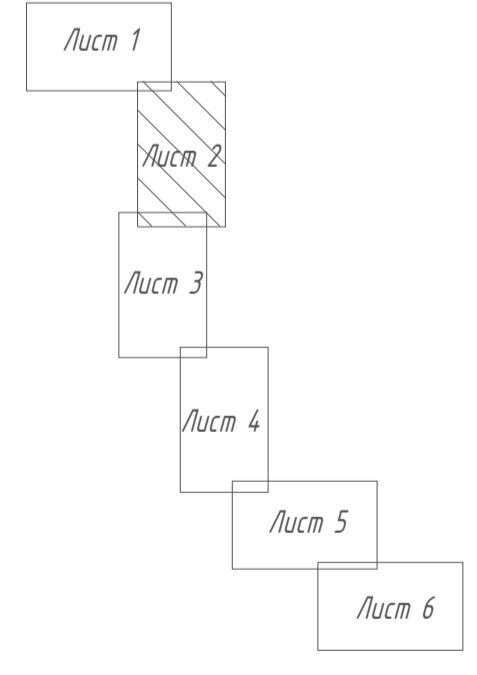
3074.085.П.0/0.0002-ППТ1.2					
Газопровод межпоселковый к с. Немерзки-с.Наумово-дер.Острогудово-с.Охотное Сухиничского района Калужской области					
Изм.	Кол.уч.	Лист	№ док.	Подп.	Дата
			Коновцева		06.23
Проверил			Боббас		06.23
Нач.отдела					
Н. контр.					
ГИП		Назарян			06.23
Том 1. Проект планировки территории Графическая часть			Стадия	Лист	Листов
			П	1	6
Чертеж границ зон планируемого размещения линейных объектов М 1:2000					

Система координат - МСК40 Зона1  
Система высот - Балтийская 1977 г.



Линия совмещения с листом 3

Схема расположения листов



Инв. N подл.	Подп. и дата	Взам. инв. N

Система координат - МСК40 Зона1  
Система высот - Балтийская 1977 г.

Примечание:  
Условные обозначения приведены на 1 листе

© ООО "Газпром проектирование", 2023 г.

3074.085.П.0/0.0002-ППТ1.2					
Газопровод межпоселковый к с. Немерзки-с.Наумово-дер.Острогудово-с.Охотное Сухиничского района Калужской области					
Изм.	Кол.уч.	Лист	№ док.	Подп.	Дата
Разработал			Коневцева		06.23
Проверил			Боббас		06.23
Нач.отдела					
Н. контр.					
ГИП		Назарян			06.23
Том 1. Проект планировки территории			Стадия	Лист	Листов
Графическая часть			П	2	6
Чертеж границ зон планируемого размещения линейных объектов М 1:2000					

Линия совмещения с листом 2

Российская Федерация  
Калужская область  
МР "Сухиничский район"

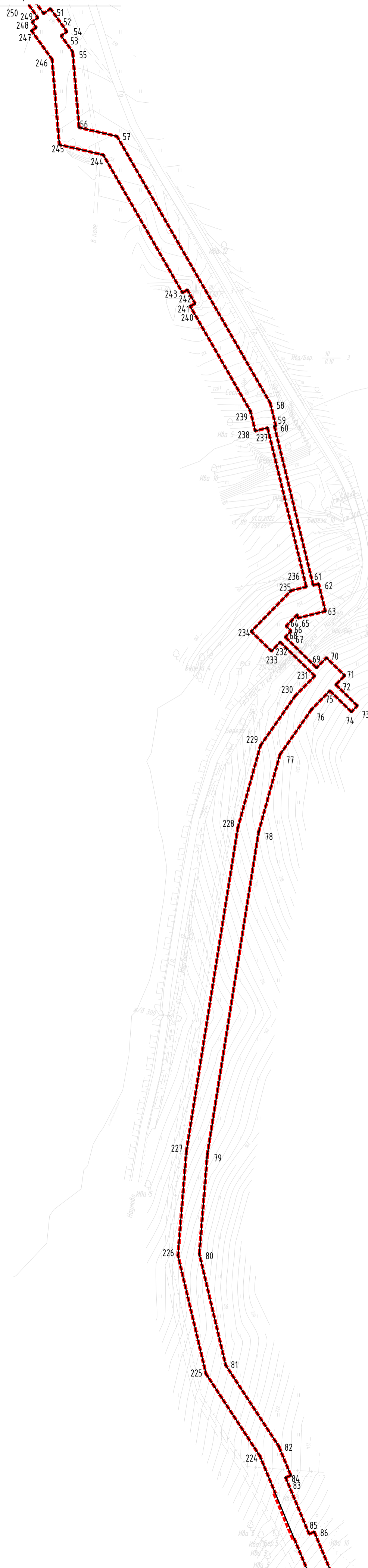
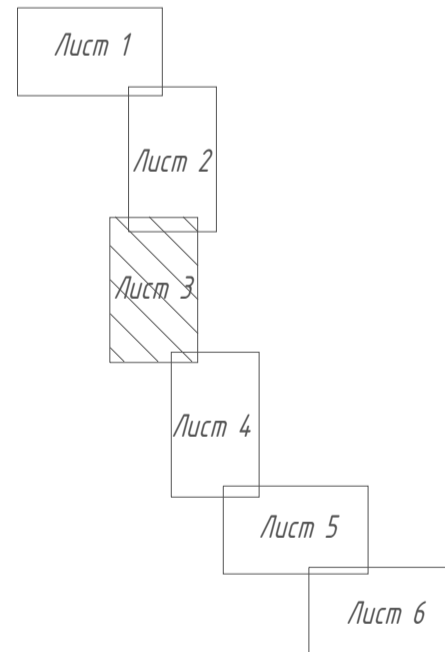


Схема расположения листов



© ООО "Газпром проектирование", 2023 г.

3074.085.П.0/0.0002-ППТ1.2

Газопровод межпоселковый к с. Немерзки-с.Наумово-дер.Острогудово-с.Охотное  
Сухиничского района Калужской области

Изм.	Кол.уч.	Лист	№ док.	Подп.	Дата
Разработал			Конебцева		06.23
Проверил			Боббас	<i>[Signature]</i>	06.23
Нач.отдела					
Н. контр.					
ГИП			Назарян	<i>[Signature]</i>	06.23

Том 1. Проект планировки территории  
Графическая часть

Стадия	Лист	Листов
П	3	6

Чертеж границ зон планируемого  
размещения  
линейных объектов М 1:2000



Формат А2

Примечание:  
Условные обозначения приведены на 1 листе

Линия совмещения с листом 4

Инв. N подл. Подл. и дата Взам. инв. N

Система координат - МСК40 Зона1  
Система высот - Балтийская 1977 г.



Линия совмещения с листом Э

Российская Федерация  
Калужская область  
МР "Сухиничский район"

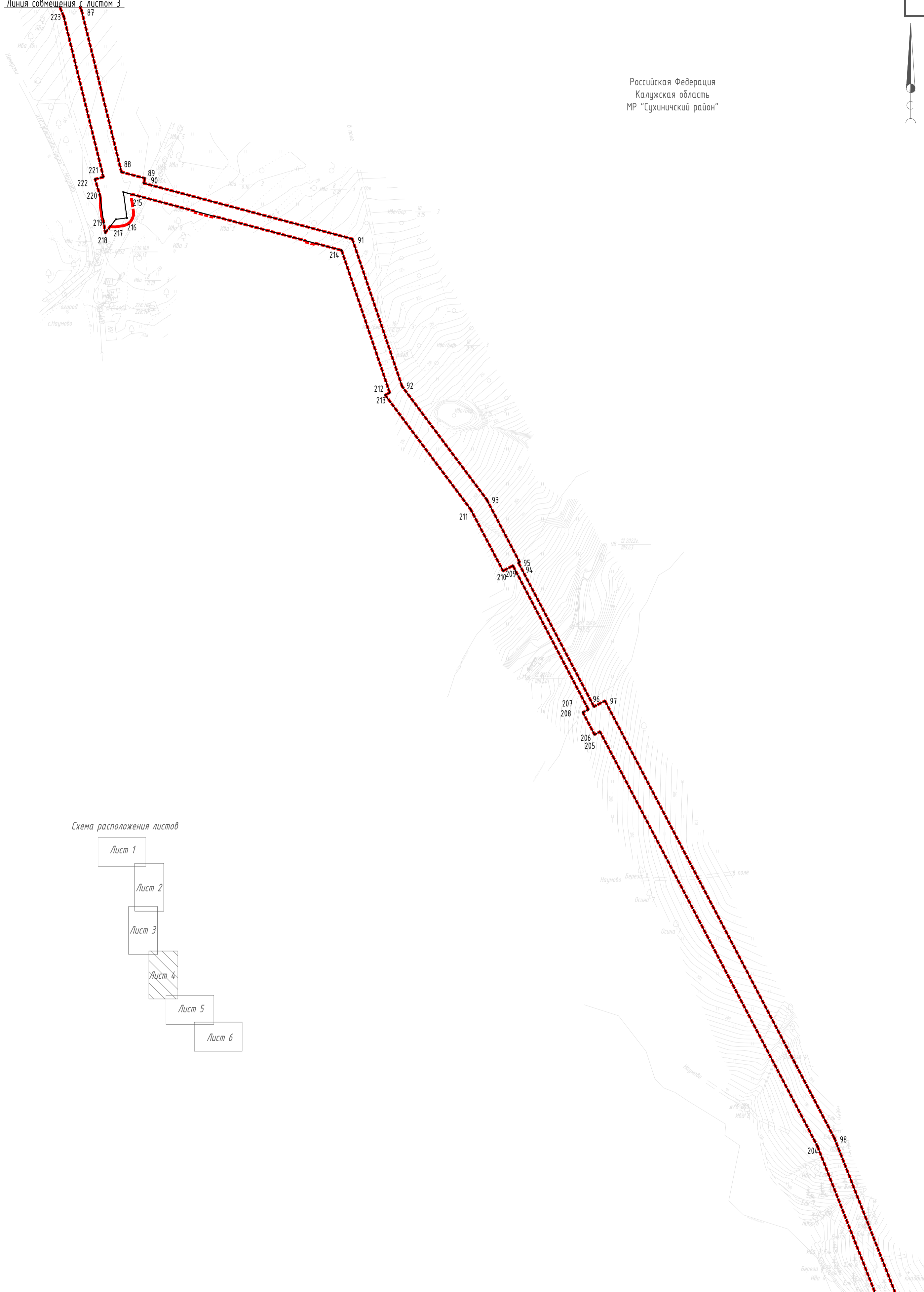
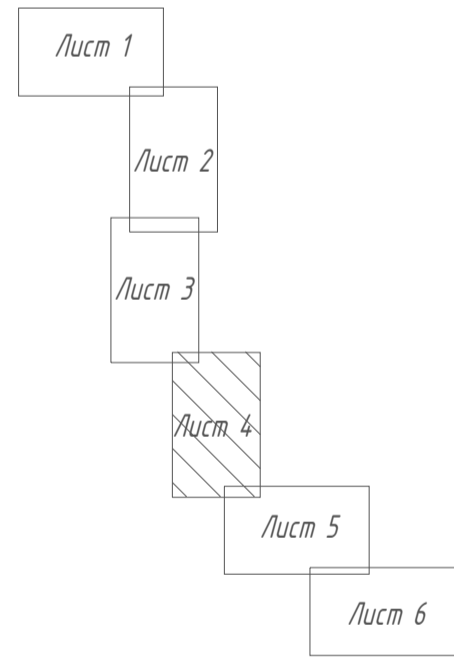


Схема расположения листов



© ООО "Газпром проектирование", 2023 г.

Линия совмещения с листом Э

3074.085.П.0/0.0002-ППТ1.2

Газопровод межпоселковый к с. Немерзки-с.Наумово-дер.Острогудово-с.Охотное  
Сухиничского района Калужской области

Изм.	Кол.уч.	Лист	№ док.	Подп.	Дата	Том 1. Проект планировки территории Графическая часть	Стадия	Лист	Листов
Разработал		Конева			06.23		П	4	6
Проверил		Бобас			06.23				
Нач.отдела									
Н. контр.						Чертеж границ зон планируемого размещения линейных объектов М 1:2000			
ГИП		Назарян			06.23				

Примечание:  
Условные обозначения приведены на 1 листе

Система координат - МСК40 Зона1  
Система высот - Балтийская 1977 г.

Взам. инв.Н

Подп. и дата

Инв. Н подл.



Российская Федерация  
Калужская область  
МР "Сухиничский район"

Линия совмещения с листом 4


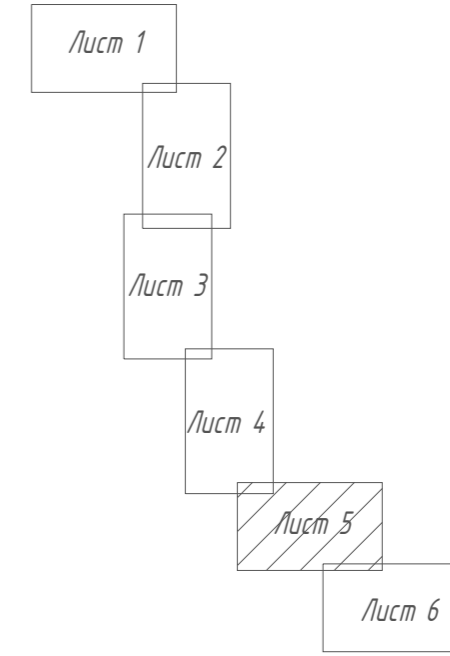


Схема расположения листов



© ООО "Газпром проектирование", 2023 г. Линия совмещения с листом 6

3074.085.П.0/0.0002-ППТ1.2

Газопровод межпоселковый к с. Немерзки-с.Наумова-дер.Остроужово-с.Охотное  
Сухиничского района Калужской области

Изм.	Кол.уч.	Лист	№ док.	Подп.	Дата	Том 1. Проект планировки территории Графическая часть	Стадия	Лист	Листов
Разработал		Коневцева		<i>[Signature]</i>	06.23		П	5	6
Проверил		Бовбас		<i>[Signature]</i>	06.23				
Нач.отдела									
Н. контр.						Чертеж границ зон планируемого размещения линейных объектов М 1:2000			
ГИП		Назарян		<i>[Signature]</i>	06.23				

Примечание:  
Условные обозначения приведены на 1 листе

Система координат - МСК40 Зона1  
Система высот - Балтийская 1977 г.

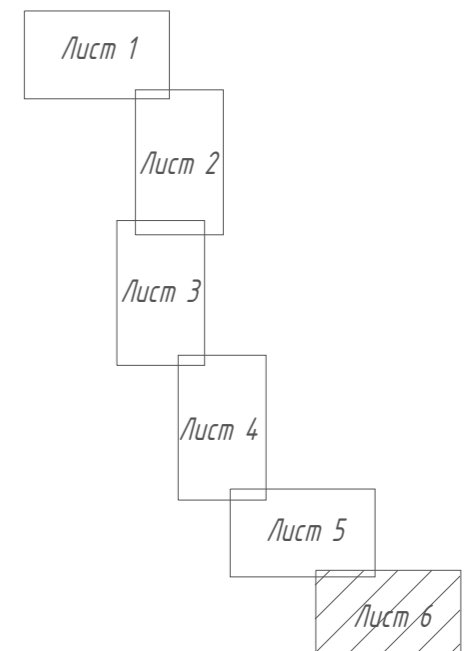


Формат А2

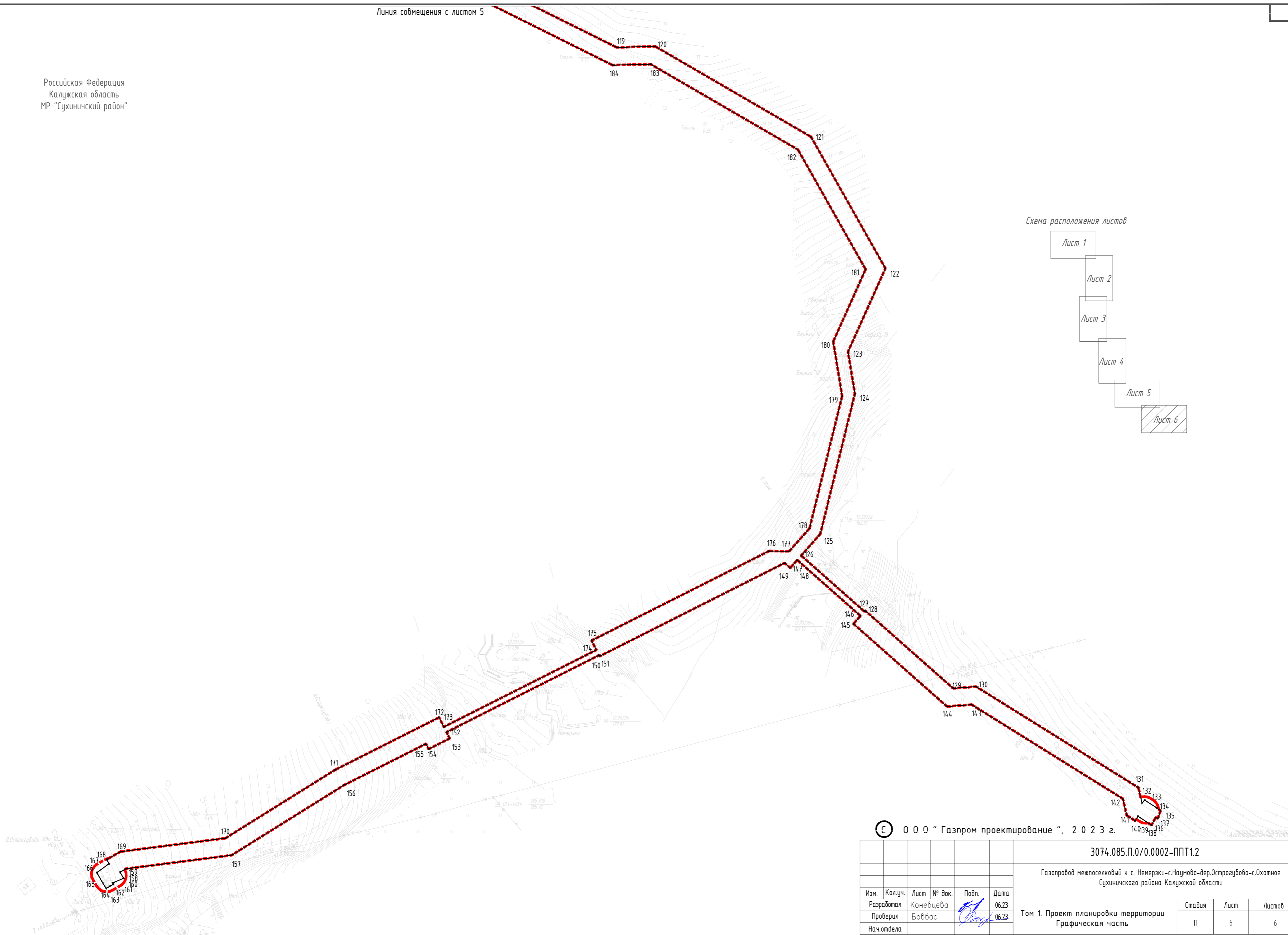
Инв. N подл. Подл. и дата. Взам. инв. N

Российская Федерация  
Калужская область  
МР "Сухиничский район"

Схема расположения листов



Линия совмещения с листом 6



© ООО "Газпром проектирование", 2023 г.

3074.085.П.0/0.0002-ППТ.1.2

Газопровод межпоселковый к с. Немерзки-с.Наумова-дер.Острогубово-с.Охотное  
Сухиничского района Калужской области

Изм.	Кол.уч.	Лист	№ док.	Подп.	Дата	Том 1. Проект планировки территории Графическая часть	Стадия	Лист	Листов
Разработал		Каневцева		<i>[Signature]</i>	06.23		П	6	6
Проверил		Боббас		<i>[Signature]</i>	06.23				
Нач.отдела									
Н. контр.						Чертеж границ зон планируемого размещения линейных объектов М 1:2000			
ГИП		Назарян		<i>[Signature]</i>	06.23				

Примечание:  
Условные обозначения приведены на 1 листе

Инв. N подл. Подл. и дата. Взам. инв. N

Система координат - МСК40 Зона1  
Система высот - Балтийская 1977 г.



## **Чертёж границ зон планируемого размещения линейных объектов, подлежащих реконструкции в связи с изменением их местоположения**

При строительстве объекта «Газопровод межпоселковый к с. Немерзки - с.Наумово-дер.Острогубово - с.Охотное Сухиничского района Калужской области» не предусматривается реконструкция линейных объектов в связи с изменением их местоположения и не предусматривается размещение линейных объектов, подлежащих переносу (переустройству) из зон планируемого размещения линейных объектов.

В связи с чем чертёж границ зон планируемого размещения линейных объектов, подлежащих реконструкции в связи с изменением их местоположения не разрабатывается.

## Лист регистрации изменений

Регистрация изменений								
Изм.	Номера листов (страниц)				Всего листов (страниц) в док.	Номер док.	Подп.	Дата
	измененных	замененных	новых	аннулиро ванных				