



**Общество с ограниченной ответственностью
«Газпром проектирование»**

Московский филиал

Заказчик – ООО «Газпром межрегионгаз»

**ДОКУМЕНТАЦИЯ ПО ПЛАНИРОВКЕ ТЕРРИТОРИИ
Проект планировки и межевания территории**

**ГАЗОПРОВОД МЕЖПОСЕЛКОВЫЙ К С. НЕМЕРЗСКИ – С. НАУМОВО-
ДЕР. ОСТРОГУБОВО-С. ОХОТНОЕ СУХИНИЧСКОГО РАЙОНА КАЛУЖСКОЙ
ОБЛАСТИ**

ТОМ 5

Основная часть проекта межевания территории. Графическая часть

3074.085.П.0/0.0002-ПМТ1



Общество с ограниченной ответственностью
«Газпром проектирование»

Московский филиал

Заказчик – ООО «Газпром межрегионгаз»

ДОКУМЕНТАЦИЯ ПО ПЛАНИРОВКЕ ТЕРРИТОРИИ
Проект планировки и межевания территории


ГАЗОПРОВОД МЕЖПОСЕЛКОВЫЙ К С. НЕМЕРЗСКИ – С. НАУМОВО-
ДЕР. ОСТРОГУБОВО-С. ОХОТНОЕ СУХИНИЧСКОГО РАЙОНА КАЛУЖСКОЙ
ОБЛАСТИ

ТОМ 5

Основная часть проекта межевания территории. Графическая часть

3074.085.П.0/0.0002-ПМТ1

Заместитель директора
филиала по производству



Ю.М. Комиссаров

Главный инженер проекта

А.А. Назарян

Изн. № подл.	
Подпись и дата	
Взам. инв. №	

Список исполнителей

Начальник
Центра подготовки производства



М.С. Коновальцев

(подпись, дата)

Главный специалист отдела разработки
документации по планировке территорий



Ю.Ю. Бовбас

(подпись, дата)


Ведущий инженер отдела разработки
документации по планировке территорий



Н.Т. Шайнурова

(подпись, дата)

Главный инженер проекта



А.А. Назарян

(подпись, дата)

Обозначение	Наименование	Примечание
3074.085.П.0/0.0002-ПМТ1-С	Содержание тома 5	3
3074.085.П.0/0.0002-СД	Состав документации по планировке территории	4
3074.085.П.0/0.0002-ПМТ1.ВКМ	Ведомость картографических материалов	5
3074.085.П.0/0.0002-ПМТ1	Графическая часть	6

Состав документации по планировке территории

Номер тома	Обозначение	Наименование документа	Примечания
Том 1	3074.085.П.0/0.0002-ППТ1	Основная часть проекта планировки территории. Графическая часть	-
Том 2	3074.085.П.0/0.0002-ППТ2	Основная часть проекта планировки территории. Положение о размещении линейного объекта	-
Том 3	3074.085.П.0/0.0002-ППТ3	Материалы по обоснованию проекта планировки территории. Графическая часть	-
Том 4	3074.085.П.0/0.0002-ППТ4	Материалы по обоснованию проекта планировки территории. Пояснительная записка	-
Том 5	3074.085.П.0/0.0002-ПМТ1	Основная часть проекта межевания территории. Графическая часть	-
Том 6	3074.085.П.0/0.0002-ПМТ2	Основная часть проекта межевания территории. Текстовая часть	-
Том 7	3074.085.П.0/0.0002-ПМТ3	Материалы по обоснованию проекта межевания территории. Графическая часть	-
Том 8	3074.085.П.0/0.0002-ПМТ4	Материалы по обоснованию проекта межевания территории. Пояснительная записка	-

Ведомость картографических материалов

Наименование документации: «Газопровод межпоселковый к с. Немерзки-с.Наумово-дер.Острогубово-с.Охотное Сухиничского района Калужской области»

Обозначение: 3074.085.П.0/0.0002-ПМТ1.ВКМ


Организация: ООО «Газпром проектирование»

Дата создания: 11.06.2023 г.

№	Краткое наименование тома (книги)	Обозначение тома (книги)	Номер страницы (листа)	Номер рисунка, графического приложения, текстового приложения	Краткое наименование рисунка графического приложения, текстового приложения	Реквизиты лицензионного договора	Примечание
1	2	3	4	5	6	7	8
1	Том 5	3074.085.П.0/0.0002-ПМТ1	6	-	Основная часть проекта межевания территории М 1:2000	-	-

Составил

Ведущий инженер
(Должность)



(подпись)

Н.Т. Шайнурова
(И.О. Фамилия)

11.06.2023г.
(Дата)

Проверил


Главный специалист
(Должность)


(подпись)

Ю.Ю.Бовбас
(И.О. Фамилия)

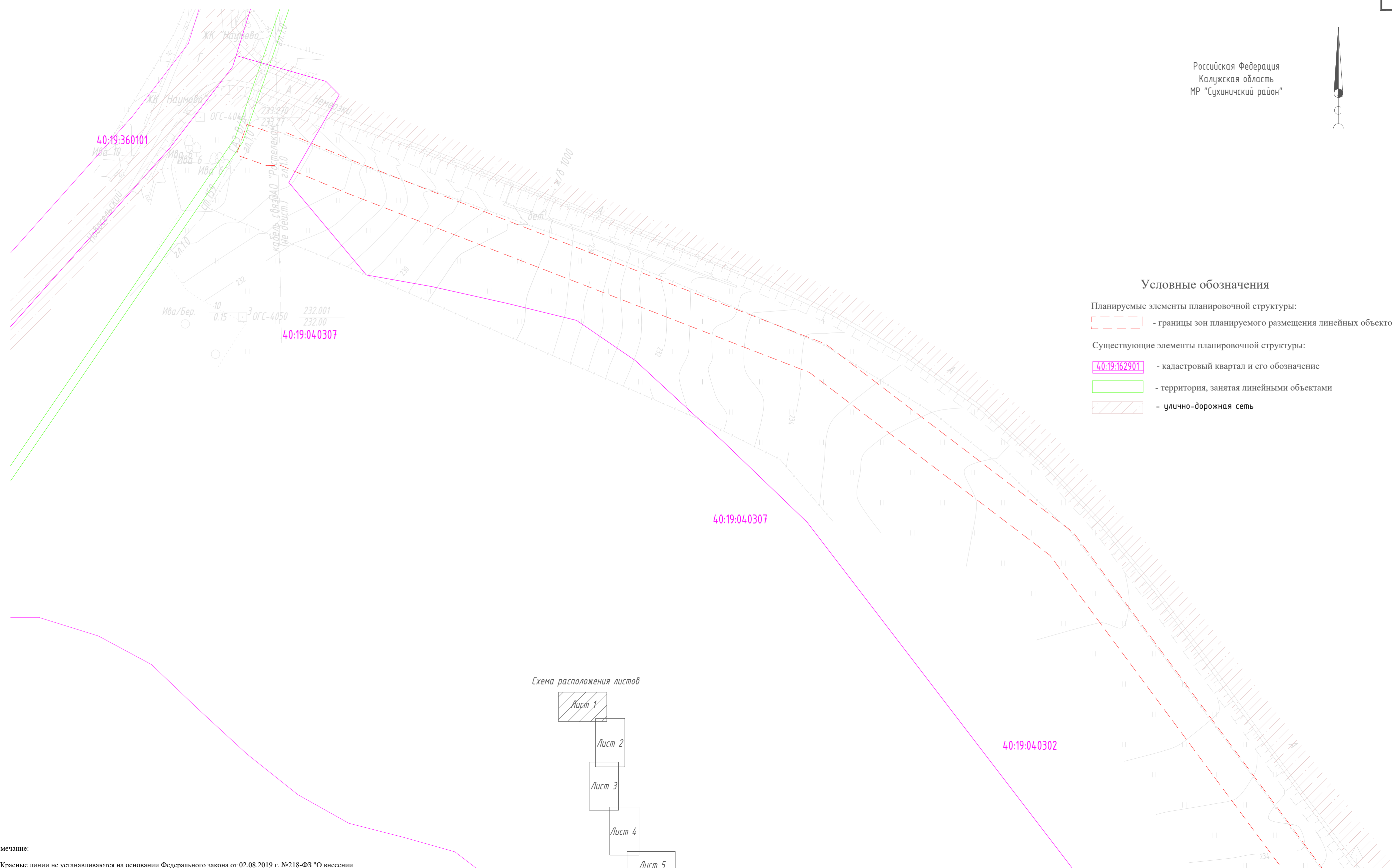
11.06.2023г.
(Дата)

ГИП


(подпись)

А.А.Назарян
(И.О. Фамилия)

11.06.2023г.
(Дата)



Условные обозначения

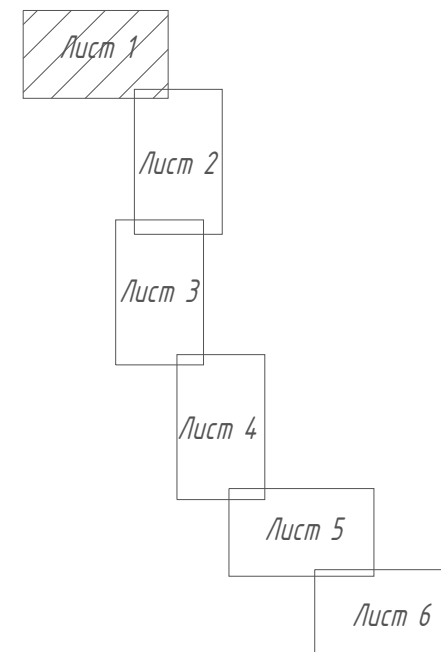
Планируемые элементы планировочной структуры:

--- - границы зон планируемого размещения линейных объектов

Существующие элементы планировочной структуры:

- 40:19:162901 - кадастровый квартал и его обозначение
- территория, занятая линейными объектами
- улично-дорожная сеть

Схема расположения листов



Примечание:

- Красные линии не устанавливаются на основании Федерального закона от 02.08.2019 г. №218-ФЗ "О внесении изменений в градостроительный кодекс Российской Федерации и отдельные законодательные акты Российской Федерации", красные линии - линии, которые обозначают границы территорий общего пользования и подлежат установлению, изменению или отмене в документации по планировке территории, отсутствуют.
- Информация и красных линиях, утвержденных в составе проекта планировки территории, или красных линиях, утверждаемых, изменяемых проектом межевания территории отсутствует, в соответствии с письмом Администрации МР "Сухиничский район" от 14.02.2023 №01-19/109-23 (Приложения к Тому 4. Материалы по обоснованию проекта планировки территории. Пояснительная записка).
- Линии отступа от красных линий в целях определения мест допустимого размещения зданий, строений, сооружений не устанавливаются ввиду отсутствия красных линий.
- Границы земельных участков, образование которых предусмотрено схемой расположения земельного участка или земельных участков на кадастровом плане территории, срок действия которой не исте, отсутствуют.
- Границы образуемых и (или) изменяемых земельных участков, условные номера образуемых земельных участков, в том числе расположенных полностью или частично в границах зоны планируемого размещения линейного объекта, в отношении которых предполагаются их резервирование и (или) изъятие для государственных или муниципальных нужд, отсутствуют.
- Границы существующих элементов планировочной структуры отсутствуют.

Система координат - МСК40 Зона1
Система высот - Балтийская 1977 г.

© 0 0 0 "Газпром проектирование", 2 0 2 3 г. Линия сообщения с листом 2

3074.085.П.0/0.0002-ПМТ1

Газопровод межпоселковый к с. Немерзки-с.Наумово-дер.Острогудово-с.Охотное Сухиничского района Калужской области

Изм.	Кол.уч.	Лист	№ док.	Подп.	Дата	Том 1. Проект межевания территории Графическая часть	Стадия	Лист	Листов
Разработал				Коневицева	06.23		П	1	6
Проверил				Боббас	06.23				
Нач.отдела									
Н. контр.						Чертеж межевания территории М 1:2000			
ГИП Назарян									

Инв. N подл. Подл. и дата Взам. инв. N

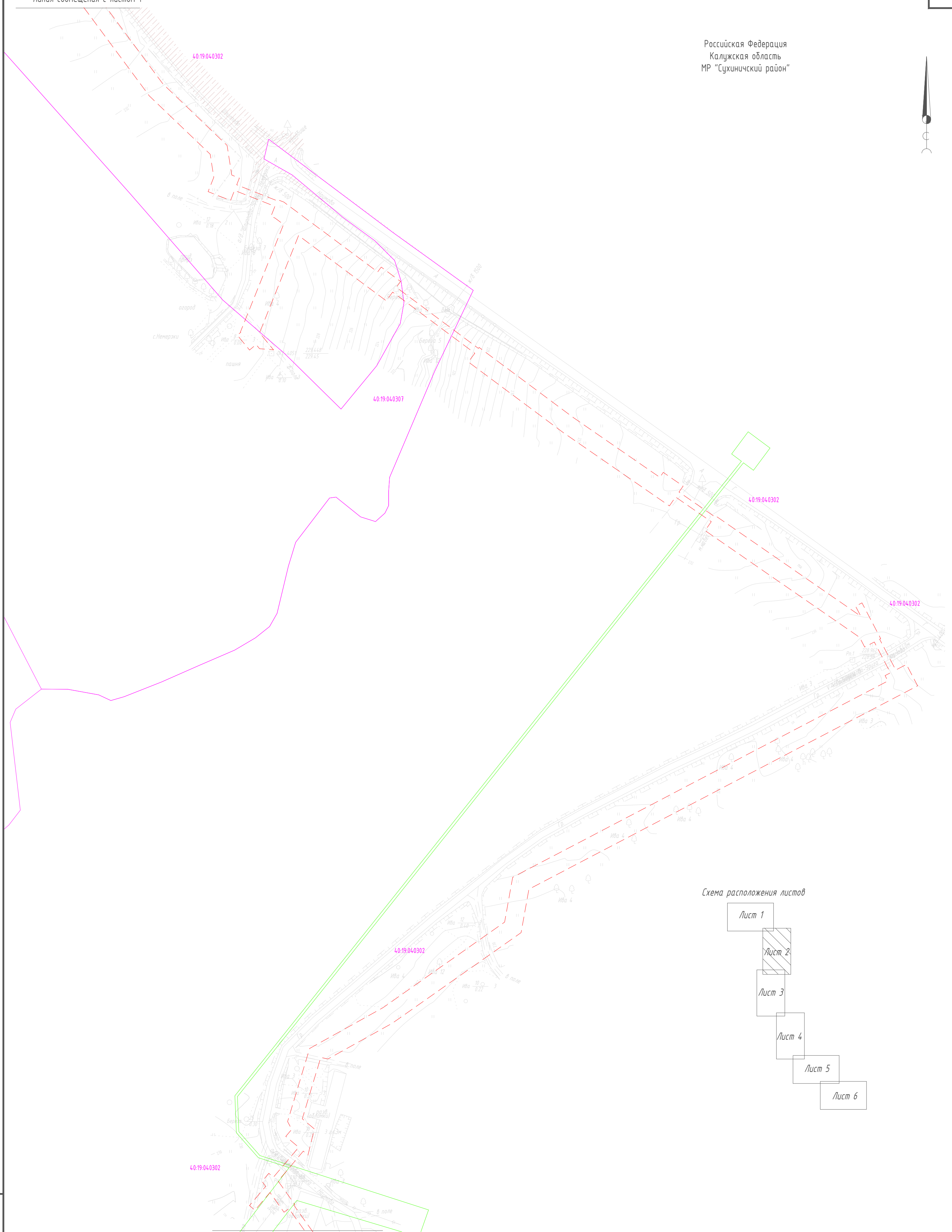
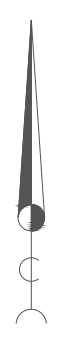
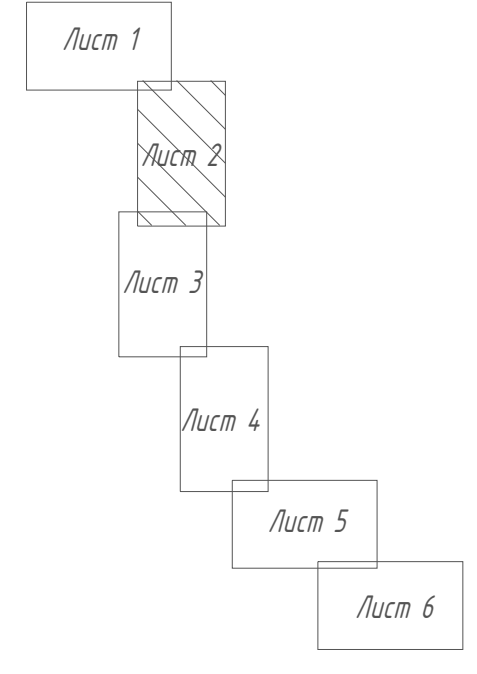


Схема расположения листов



Линия совмещения с листом 3

© ООО "Газпром проектирование", 2023 г.

3074.085.П.0/0.0002-ПМТ1


Газопровод межпоселковый к с. Немерзки-с.Наумово-дер.Остроужово-с.Охотное Сухиничского района Калужской области

Изм.	Кол.уч.	Лист	№ док.	Подп.	Дата
Разработал			Коневцева	<i>[Signature]</i>	06.23
Проверил			Боббас	<i>[Signature]</i>	06.23
Нач.отдела					
Н. контр.					
ГИП			Назарян	<i>[Signature]</i>	06.23

Том 1. Проект межевания территории
Графическая часть

Стадия	Лист	Листов
П	2	6

Чертеж межевания территории
М 1:2000



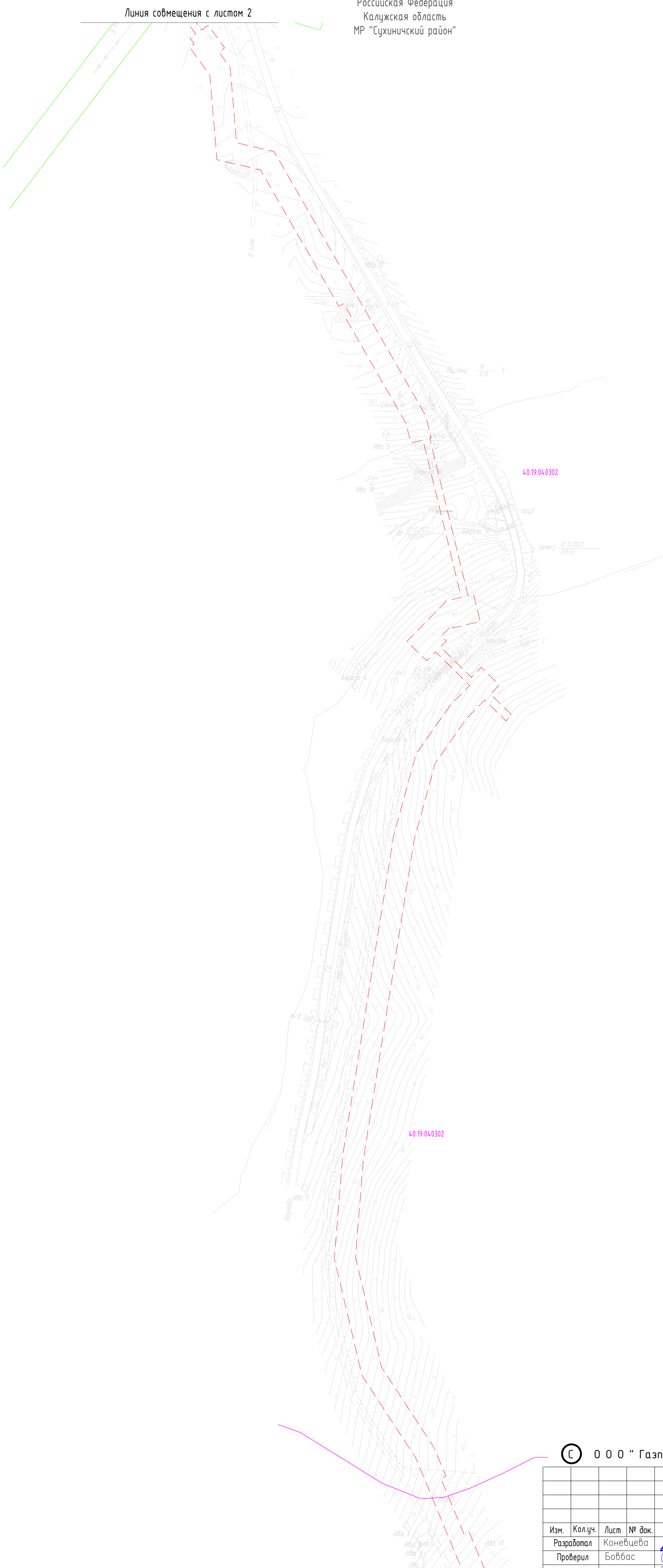
Изм. №	Подп.	и дата	Взам. инв.№

Система координат - МСК40 Зона1
Система высот - Балтийская 1977 г.

Примечание:
Условные обозначения приведены на 1 листе

Линия совмещения с листом 2

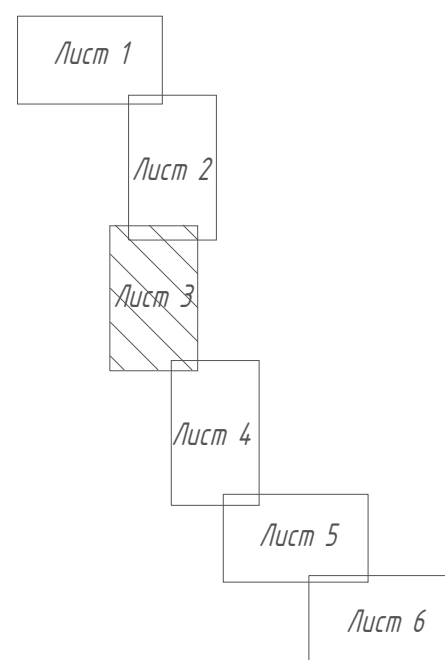
Российская Федерация
Калужская область
МР "Сухиничский район"



40.19.04.0302

40.19.04.0302

Схема расположения листов



© ООО "Газпром проектирование", 2023 г.

3074.085.П.0/0.0002-ПМТ1

Газопровод межпоселковый к с. Немерзки-с.Наумово-дер.Острогудово-с.Охотное
Сухиничского района Калужской области

Изм.	Кол.уч.	Лист	№ док.	Подп.	Дата
Разработал			Коневьева	<i>[Signature]</i>	06.23
Проверил			Боббас	<i>[Signature]</i>	06.23
Нач.отдела					
Н. контр.					
ГИП			Назарян	<i>[Signature]</i>	06.23

Том 1. Проект межевания территории
Графическая часть

Стадия	Лист	Листов
П	3	6

Чертеж межевания территории
М 1:2000



Формат А2

Примечание:
Условные обозначения приведены на 1 листе

Линия совмещения с листом 4

Взам. инв.№

Подп. и дата

Инв. № подл.

Система координат - МСК40 Зона1
Система высот - Балтийская 1977 г.

Линия совмещения с листом Э

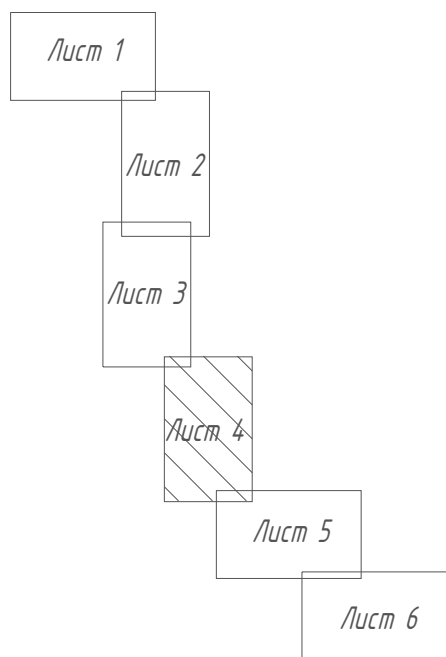
40:19:04:0313

Российская Федерация
Калужская область
МР "Сухиничский район"



40:19:04:0313

Схема расположения листов



40:19:04:0313

Линия совмещения с листом Э

© ООО "Газпром проектирование", 2023 г.

3074.085.П.0/0.0002-ПМТ1

Газопровод межпоселковый к с. Немерки-с.Наумово-дер.Острогудово-с.Охотное
Сухиничского района Калужской области

Изм.	Кол.уч.	Лист	№ док.	Подп.	Дата
Разработал			Коневцева	<i>[Signature]</i>	06.23
Проверил			Боббас	<i>[Signature]</i>	06.23
Нач.отдела					
Н. контр.					
ГИП			Назарян	<i>[Signature]</i>	06.23

Том 1. Проект межевания территории
Графическая часть

Стадия	Лист	Листов
П	4	6

Чертеж межевания территории
М 1:2000



Формат А2

Примечание:
Условные обозначения приведены на 1 листе

Система координат - МСК40 Зона1
Система высот - Балтийская 1977 г.

Взам. инв.№

Подп. и дата

Инв. № подл.

Линия совмещения с листом 4

Российская Федерация
Калужская область
МР "Сухиничский район"


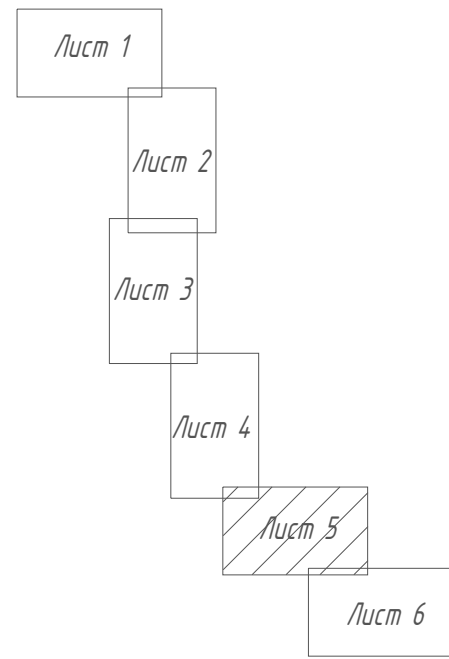


Схема расположения листов



Инв. N подл. Подл. и дата Взам. инв. N

Система координат - МСК40 Зона1
Система высот - Балтийская 1977 г.

Примечание:
Условные обозначения приведены на 1 листе

© 0 0 0 "Газпром проектирование", 2 0 2 3 г.

Линия совмещения с листом 6

3074.085.П.0/0.0002-ПМТ1					
Газопровод межпоселковый к с. Немерзки-с.Наумова-дер.Остроужово-с.Охотное Сухиничского района Калужской области					
Изм.	Кол.уч.	Лист	№ док.	Подп.	Дата
Разработал		Коневцева		<i>Б.И.</i>	06.23
Проверил		Боббас		<i>Б.И.</i>	06.23
Нач.отдела					
Том 1. Проект межевания территории			Стадия	Лист	Листов
Графическая часть			П	5	6
Чертеж межевания территории					
М 1:2000					
Н. контр.					
ГИП		Назарян		<i>Н.И.</i>	06.23



Формат А2

Линия сообщения с листом 5

40-19-120101

Тополь 16 8.35
Тополь 16 8.35

Береза 10
Береза 10
Береза 10
Береза 10
Лягушка

40-19-120108

40-19-120101

40-19-120109

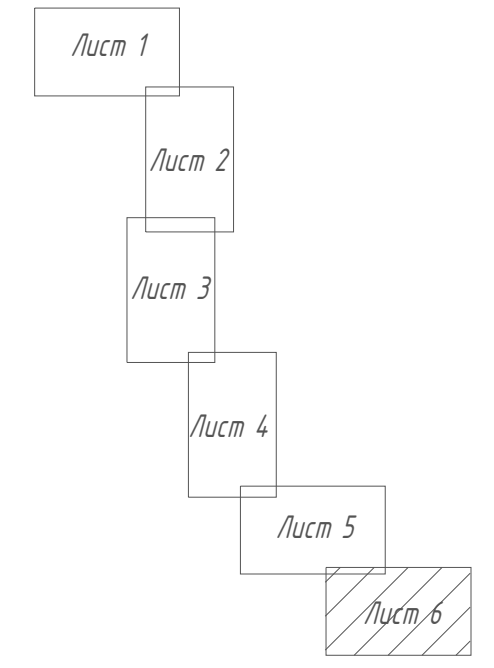
40-19-120109

40-19-120101

40-19-120108

40-19-120110

Схема расположения листов



Российская Федерация
Калужская область
МР "Сухиничский район"

Линия сообщения с листом 6

© 0 0 0 "Газпром проектирование", 2 0 2 3 г.

3074.085.П.0/0.0002-ПМТ1

Газопровод межпоселковый к с. Немерзки-с.Наумово-дер.Острогубово-с.Охотное
Сухиничского района Калужской области

Изм.	Кол.уч.	Лист	№ док.	Подп.	Дата	Том 1. Проект межевания территории Графическая часть	Стадия	Лист	Листов
Разработал					06.23				
Проверил					06.23				
Нач.отдела									
Н. контр.									
ГИП					06.23				



Система координат - МСК40 Зона1
Система высот - Балтийская 1977 г.

Примечание:
Условные обозначения приведены на 1 листе

Изм. N подл. Подл. и дата. Взам. инв. N

Лист регистрации изменений

Регистрация изменений								
Изм.	Номера листов (страниц)				Всего листов (страниц) в док.	Номер док.	Подп.	Дата
	измененных	замененных	новых	аннулированных				