



**Общество с ограниченной ответственностью  
«Газпром проектирование»**

**Московский филиал**

**Заказчик – ООО «Газпром межрегионгаз»**

**ДОКУМЕНТАЦИЯ ПО ПЛАНИРОВКЕ ТЕРРИТОРИИ**

**Проект планировки и межевания территории**

**ГАЗОПРОВОД МЕЖПОСЕЛКОВЫЙ К С. НЕМЕРЗСКИ – С. НАУМОВО-  
ДЕР. ОСТРОГУБОВО-С. ОХОТНОЕ СУХИНИЧСКОГО РАЙОНА КА-  
ЛУЖСКОЙ ОБЛАСТИ**

**ТОМ 8**

**Материалы по обоснованию проекта межевания территории.  
Пояснительная записка**

**3074.085.П.0/0.0002-ПМТ4**



Общество с ограниченной ответственностью  
«Газпром проектирование»

Московский филиал

Заказчик – ООО «Газпром межрегионгаз»

**ДОКУМЕНТАЦИЯ ПО ПЛАНИРОВКЕ ТЕРРИТОРИИ**  
**Проект планировки и межевания территории**

**ГАЗОПРОВОД МЕЖПОСЕЛКОВЫЙ К С. НЕМЕРЗСКИ – С. НАУМОВО-  
ДЕР. ОСТРОГУБОВО-С. ОХОТНОЕ СУХИНИЧСКОГО РАЙОНА КА-  
ЛУЖСКОЙ ОБЛАСТИ**


**ТОМ 8**

**Материалы по обоснованию проекта межевания территории.**

**Пояснительная записка**

**3074.085.П.0/0.0002-ПМТ4**

Заместитель директора  
филиала по производству



Ю.М. Комиссаров

Главный инженер проекта

А.А. Назарян

|                |  |
|----------------|--|
| Инов. № подл.  |  |
| Подпись и дата |  |
| Взам. инв. №   |  |

## Список исполнителей

Начальник  
Центра подготовки производства



М.С. Коновальцев

\_\_\_\_\_  
(подпись, дата)

Главный специалист  
центра подготовки производства



О.Н. Коневцева

\_\_\_\_\_  
(подпись, дата)

Главный специалист отдела разработки  
документации по планировке территорий



Ю.Ю. Бовбас

\_\_\_\_\_  
(подпись, дата)

Главный инженер проекта



А.А. Назарян

\_\_\_\_\_  
(подпись, дата)

| <b>Обозначение</b>           | <b>Наименование</b>                          | <b>Примечание</b> |
|------------------------------|--|-------------------|
| 3074.085.П.0/0.0002-ПМТ4-С   | Содержание тома 8                            | 3                 |
| 3074.085.П.0/0.0002-СД       | Состав документации по планировке территории | 4                 |
| 3074.085.П.0/0.0002-ПМТ4.ВКМ | Ведомость картографических материалов        | 5                 |
| 3074.085.П.0/0.0002-ПМТ4     | Текстовая часть                              | 6                 |







**Состав документации по планировке территории**

| <b>Но-<br/>мер<br/>тома</b> | <b>Обозначение</b>       | <b>Наименование документа</b>  | <b>При-<br/>меча-<br/>ния</b> |
|-----------------------------|--------------------------|--|-------------------------------|
| Том 1                       | 3074.085.П.0/0.0002-ППТ1 | Основная часть проекта плани-<br>ровки территории. Графическая<br>часть                        | -                             |
| Том 2                       | 3074.085.П.0/0.0002-ППТ2 | Основная часть проекта плани-<br>ровки территории. Положение о<br>размещении линейного объекта | -                             |
| Том 3                       | 3074.085.П.0/0.0002-ППТ3 | Материалы по обоснованию про-<br>екта планировки территории.<br>Графическая часть              | -                             |
| Том 4                       | 3074.085.П.0/0.0002-ППТ4 | Материалы по обоснованию про-<br>екта планировки территории.<br>Пояснительная записка          | -                             |
| Том 5                       | 3074.085.П.0/0.0002-ПМТ1 | Основная часть проекта межева-<br>ния территории. Графическая<br>часть                         | -                             |
| Том 6                       | 3074.085.П.0/0.0002-ПМТ2 | Основная часть проекта межева-<br>ния территории.<br>Текстовая часть                           | -                             |
| Том 7                       | 3074.085.П.0/0.0002-ПМТ3 | Материалы по обоснованию про-<br>екта межевания территории.<br>Графическая часть               | -                             |
| Том 8                       | 3074.085.П.0/0.0002-ПМТ4 | Материалы по обоснованию про-<br>екта межевания территории. По-<br>яснительная записка         | -                             |

### Ведомость картографических материалов

|                           |  |
|---------------------------|--|
| Наименование документации | «Газопровод межпоселковый к с. Немерзки-с.Наумово-дер.Острогубово-с.Охотное Сухиничского района Калужской области» |
| Обозначение               | 3074.085.П.0/0.0002-ПМТ4.ВКМ   |
| Организация               | ООО «Газпром проектирование»   |
| Дата создания             | 11.06.2023 г.  |

| № | Краткое наименование тома (книги) | Обозначение тома (книги) | Номер страницы (листа) | Номер рисунка, графического приложения, текстового приложения | Краткое наименование рисунка графического приложения, текстового приложения | Реквизиты лицензионного договора | Примечание |
|---|-----------------------------------|--------------------------|------------------------|---|---|----------------------------------|------------|
| 1 | 2                                 | 3                        | 4                      | 5   | 6   | 7                                | 8          |
| 1 | Том 8                             | 3074.085.П.0/0.0002-ПМТ4 | -                      | -   | Картографические материалы отсутствуют                                      | -                                | -          |

|          |  |  |                                  |                        |
|----------|--|--|----------------------------------|------------------------|
| Составил | <br>Главный специалист<br>(Должность) | <br>(подпись) | О.Н. Коневцева<br>(И.О. Фамилия) | 11.06.2023г.<br>(Дата) |
| Проверил | <br>Главный специалист<br>(Должность)  | <br>(подпись)  | Ю.Ю.Бовбас<br>(И.О. Фамилия)     | 11.06.2023г.<br>(Дата) |
| ГИП      | <br>(подпись)                         | <br>(подпись) | А.А.Назарян<br>(И.О. Фамилия)    | 11.06.2023г.<br>(Дата) |

## Содержание

|   |           |
|---|-----------|
| <b>1 Обоснование определения местоположения границ образуемого земельного участка с учетом соблюдения требований к образуемым земельным участкам, в том числе требований к предельным (минимальным и (или) максимальным) размерам земельных участков.....</b> | <b>3</b>  |
| <b>2 Обоснование способа образования земельного участка.....</b>  | <b>4</b>  |
| <b>3 Обоснование определения размеров образуемого земельного участка.....</b>   | <b>5</b>  |
| <b>4 Обоснование определения границ публичного сервитута, подлежащего установлению в соответствии с законодательством Российской Федерации.....</b>   | <b>6</b>  |
| <b>Лист регистрации изменений .....</b>   | <b>17</b> |

**1 Обоснование определения местоположения границ образуемого земельного участка с учетом соблюдения требований к образуемым земельным участкам, в том числе требований к предельным (минимальным и (или) максимальным) размерам земельных участков**

Проектом межевания территории не предусмотрено образование земельных участков.



## **2 Обоснование способа образования земельного участка**

Проектом межевания территории не предусмотрено образование земельных участков.

### **3 Обоснование определения размеров образуемого земельного участка**

Проектом межевания территории не предусмотрено образование земельных участков.

#### **4 Обоснование определения границ публичного сервитута, подлежащего установлению в соответствии с законодательством Российской Федерации**

Согласно статье 39.37 Земельного Кодекса Российской Федерации публичный сервитут устанавливается для использования земельных участков и (или) земель для целей строительства, реконструкции, эксплуатации, капитального ремонта объектов электросетевого хозяйства, тепловых сетей, водопроводных сетей, сетей водоотведения, линий и сооружений связи, линейных объектов системы газоснабжения, нефтепроводов и нефтепродуктопроводов, их неотъемлемых технологических частей, если указанные объекты являются объектами федерального, регионального или местного значения, либо необходимы для организации электро-, газо-, тепло-, водоснабжения населения и водоотведения, подключения (технологического присоединения) к сетям инженерно-технического обеспечения, либо переносятся в связи с изъятием земельных участков, на которых они ранее располагались, для государственных или муниципальных нужд.

Согласно статье 23 Земельного кодекса РФ публичный сервитут должен устанавливаться и осуществляться на условиях, наименее обременительных для использования земельного участка в соответствии с его целевым назначением и разрешенным использованием.

В соответствии с ч. 6 ст. 39.41 Земельного кодекса Российской Федерации границы публичного сервитута определяются в соответствии с установленными документацией по планировке территории границами зон планируемого размещения объектов. Граница зоны планируемого размещения линейного объекта установлена в настоящей документации по планировке территории (Том 1. Проект планировки территории. Графическая часть. Том 2. Положение о размещении линейных объектов.) по внешней границе зон планируемого размещения ОКС, проектируемых в составе линейного объекта. Границы зон планируемого размещения линейного объекта сформированы.

В соответствии со ст. 39.38 Земельного Кодекса Российской Федерации публичный сервитут в отношении земельных участков и (или) земель для их использования в целях, предусмотренных статьей 39.37 настоящего Кодекса, устанавливается решениями уполномоченных органов исполнительной власти.

Основанием для установления публичного сервитута, согласно ст. 39.39 Земельного Кодекса Российской Федерации, является ходатайство об установлении публичного сервитута. Статьей 39.40 Земельного Кодекса Российской Федерации определен перечень лиц, имеющие право ходатайствовать об установлении публичного сервитута.

Перечень кадастровых номеров существующих земельных участков, на которых может быть размещен объект в отношении публичного сервитута приведен в таблице 2

Перечень координат характерных точек границ публичного сервитута, подлежащего установлению в соответствии с законодательством Российской Федерации приведен ниже в таблице 1.

Общая площадь планируемого для установления публичного сервитута представлена в таблице 3.

Таблица 1 Перечень координат характерных точек границ публичного сервитута, подлежащего установлению в соответствии с законодательством Российской Федерации Система координат (МСК 40 Зона1).

Система высот - Балтийская 1977 г

| Обозначение характерных точек границ | X         | Y          |
|--------------------------------------|-----------|------------|
| 1                                    | 388998,42 | 1225056,58 |
| 2                                    | 388994,41 | 1225068,07 |
| 3                                    | 388994,54 | 1225074,91 |
| 4                                    | 388980,94 | 1225107,38 |
| 5                                    | 388896,73 | 1225324,56 |
| 6                                    | 388809,44 | 1225439,34 |
| 7                                    | 388589,09 | 1225602,64 |
| 8                                    | 388538,01 | 1225655,94 |
| 9                                    | 388513,39 | 1225659,81 |
| 10                                   | 388510,89 | 1225666,14 |
| 11                                   | 388505,31 | 1225663,94 |
| 12                                   | 388492,10 | 1225697,42 |
| 13                                   | 388493,03 | 1225697,79 |
| 14                                   | 388490,95 | 1225703,07 |
| 15                                   | 388433,03 | 1225780,89 |
| 16                                   | 388437,04 | 1225783,88 |
| 17                                   | 388425,10 | 1225799,93 |
| 18                                   | 388420,29 | 1225796,34 |
| 19                                   | 388369,54 | 1225864,52 |
| 20                                   | 388370,34 | 1225865,12 |
| 21                                   | 388311,93 | 1225943,61 |
| 22                                   | 388262,57 | 1226015,07 |
| 23                                   | 388266,68 | 1226017,91 |
| 24                                   | 388255,31 | 1226034,37 |
| 25                                   | 388250,38 | 1226030,96 |
| 26                                   | 388229,92 | 1226060,58 |
| 27                                   | 388230,74 | 1226061,15 |
| 28                                   | 388147,39 | 1226181,80 |
| 29                                   | 388155,64 | 1226177,49 |
| 30                                   | 388158,42 | 1226182,81 |
| 31                                   | 388140,07 | 1226192,41 |
| 32                                   | 388128,74 | 1226198,34 |
| 33                                   | 388128,27 | 1226197,45 |
| 34                                   | 388102,69 | 1226210,84 |
| 35                                   | 388107,32 | 1226219,70 |
| 36                                   | 388089,60 | 1226228,97 |
| 37                                   | 387920,83 | 1225906,40 |
| 38                                   | 387884,79 | 1225899,92 |
| 39                                   | 387809,68 | 1225793,13 |
| 40                                   | 387779,94 | 1225739,60 |

|    |           |            |
|----|-----------|------------|
| 41 | 387781.22 | 1225733.67 |
| 42 | 387730.34 | 1225718.33 |
| 43 | 387721.91 | 1225728.34 |
| 44 | 387700.21 | 1225723.04 |
| 45 | 387703.47 | 1225719.18 |
| 46 | 387678.62 | 1225698.23 |
| 47 | 387677.98 | 1225698.99 |
| 48 | 387677.82 | 1225698.86 |
| 49 | 387659.22 | 1225712.14 |
| 50 | 387658.64 | 1225711.33 |
| 51 | 387632.19 | 1225730.21 |
| 52 | 387635.68 | 1225735.10 |
| 53 | 387619.40 | 1225746.72 |
| 54 | 387616.50 | 1225742.65 |
| 55 | 387605.08 | 1225750.81 |
| 56 | 387551.47 | 1225755.34 |
| 57 | 387545.17 | 1225782.30 |
| 58 | 387356.02 | 1225890.90 |
| 59 | 387340.06 | 1225894.79 |
| 60 | 387339.82 | 1225893.82 |
| 61 | 387227.12 | 1225921.27 |
| 62 | 387228.07 | 1225925.19 |
| 63 | 387208.64 | 1225929.92 |
| 64 | 387203.91 | 1225910.49 |
| 65 | 387206.18 | 1225909.94 |
| 66 | 387198.18 | 1225902.10 |
| 67 | 387194.68 | 1225905.67 |
| 68 | 387190.40 | 1225901.47 |
| 69 | 387168.60 | 1225923.69 |
| 70 | 387175.74 | 1225930.69 |
| 71 | 387163.04 | 1225943.65 |
| 72 | 387156.62 | 1225937.35 |
| 73 | 387141.66 | 1225952.60 |
| 74 | 387137.38 | 1225948.40 |
| 75 | 387152.33 | 1225933.14 |
| 76 | 387139.07 | 1225920.14 |
| 77 | 387107.05 | 1225897.72 |
| 78 | 387052.26 | 1225882.62 |
| 79 | 386824.13 | 1225846.32 |
| 80 | 386753.43 | 1225840.57 |
| 81 | 386674.46 | 1225859.25 |
| 82 | 386616.90 | 1225896.90 |
| 83 | 386596.25 | 1225905.48 |
| 84 | 386594.72 | 1225901.79 |
| 85 | 386554.73 | 1225918.41 |
| 86 | 386556.26 | 1225922.10 |

|     |           |            |
|-----|-----------|------------|
| 87  | 386527.88 | 1225933.89 |
| 88  | 386398.81 | 1225965.75 |
| 89  | 386393.77 | 1225984.61 |
| 90  | 386389.90 | 1225983.58 |
| 91  | 386345.25 | 1226150.58 |
| 92  | 386227.43 | 1226190.37 |
| 93  | 386136.60 | 1226258.27 |
| 94  | 386086.58 | 1226284.52 |
| 95  | 386086.11 | 1226283.63 |
| 96  | 385971.00 | 1226344.03 |
| 97  | 385975.65 | 1226352.89 |
| 98  | 385625.29 | 1226536.73 |
| 99  | 385351.91 | 1226644.28 |
| 100 | 385296.81 | 1226653.15 |
| 101 | 385295.38 | 1226644.27 |
| 102 | 385201.23 | 1226659.44 |
| 103 | 385152.76 | 1226681.26 |
| 104 | 385151.96 | 1226681.91 |
| 105 | 385148.77 | 1226683.31 |
| 106 | 385088.22 | 1226732.40 |
| 107 | 385086.09 | 1226735.38 |
| 108 | 385061.74 | 1226755.14 |
| 109 | 385067.42 | 1226762.13 |
| 110 | 385062.73 | 1226765.94 |
| 111 | 385001.80 | 1226902.01 |
| 112 | 384973.66 | 1226952.42 |
| 113 | 384964.93 | 1226947.55 |
| 114 | 384935.20 | 1227000.81 |
| 115 | 384940.44 | 1227003.74 |
| 116 | 384935.41 | 1227012.74 |
| 117 | 384981.49 | 1227188.76 |
| 118 | 384883.83 | 1227351.45 |
| 119 | 384757.43 | 1227605.10 |
| 120 | 384758.24 | 1227638.01 |
| 121 | 384681.41 | 1227770.27 |
| 122 | 384569.65 | 1227833.40 |
| 123 | 384498.84 | 1227801.64 |
| 124 | 384463.23 | 1227807.48 |
| 125 | 384344.04 | 1227778.10 |
| 126 | 384325.72 | 1227761.89 |
| 127 | 384278.22 | 1227815.55 |
| 128 | 384278.97 | 1227816.22 |
| 129 | 384212.94 | 1227890.83 |
| 130 | 384214.39 | 1227910.48 |
| 131 | 384128.58 | 1228048.14 |
| 132 | 384115.31 | 1228051.27 |

|     |           |            |
|-----|-----------|------------|
| 133 | 384118.05 | 1228053.45 |
| 134 | 384111.26 | 1228063.89 |
| 135 | 384109.01 | 1228066.99 |
| 136 | 384102.36 | 1228064.66 |
| 137 | 384103.22 | 1228062.80 |
| 138 | 384096.70 | 1228059.29 |
| 139 | 384104.31 | 1228047.86 |
| 140 | 384100.46 | 1228045.33 |
| 141 | 384105.11 | 1228038.26 |
| 142 | 384119.12 | 1228034.96 |
| 143 | 384199.07 | 1227906.70 |
| 144 | 384197.51 | 1227885.62 |
| 145 | 384267.74 | 1227806.27 |
| 146 | 384274.48 | 1227812.24 |
| 147 | 384321.98 | 1227758.57 |
| 148 | 384315.24 | 1227752.61 |
| 149 | 384319.44 | 1227747.86 |
| 150 | 384240.14 | 1227590.68 |
| 151 | 384241.03 | 1227590.23 |
| 152 | 384175.72 | 1227460.77 |
| 153 | 384170.36 | 1227463.48 |
| 154 | 384161.35 | 1227445.62 |
| 155 | 384165.82 | 1227443.37 |
| 156 | 384130.74 | 1227373.83 |
| 157 | 384071.17 | 1227278.31 |
| 158 | 384059.71 | 1227188.87 |
| 159 | 384056.77 | 1227183.67 |
| 160 | 384051.55 | 1227186.68 |
| 161 | 384047.70 | 1227177.37 |
| 162 | 384046.44 | 1227177.94 |
| 163 | 384044.83 | 1227175.11 |
| 164 | 384042.89 | 1227171.90 |
| 165 | 384047.27 | 1227169.12 |
| 166 | 384056.40 | 1227163.99 |
| 167 | 384063.95 | 1227174.33 |
| 168 | 384067.56 | 1227172.29 |
| 169 | 384074.21 | 1227184.04 |
| 170 | 384085.63 | 1227273.15 |
| 171 | 384143.82 | 1227366.47 |
| 172 | 384188.22 | 1227454.47 |
| 173 | 384180.18 | 1227458.52 |
| 174 | 384245.50 | 1227587.98 |
| 175 | 384253.53 | 1227583.92 |
| 176 | 384329.64 | 1227734.78 |
| 177 | 384329.35 | 1227751.75 |
| 178 | 384348.82 | 1227768.98 |

|     |           |            |
|-----|-----------|------------|
| 179 | 384461.17 | 1227796.67 |
| 180 | 384507.53 | 1227789.10 |
| 181 | 384568.87 | 1227816.61 |
| 182 | 384670.48 | 1227759.21 |
| 183 | 384743.14 | 1227634.14 |
| 184 | 384742.34 | 1227601.75 |
| 185 | 384870.67 | 1227344.23 |
| 186 | 384965.38 | 1227186.45 |
| 187 | 384920.65 | 1227015.60 |
| 188 | 384913.22 | 1227011.45 |
| 189 | 384922.97 | 1226993.99 |
| 190 | 384930.83 | 1226998.38 |
| 191 | 384960.56 | 1226945.11 |
| 192 | 384956.20 | 1226942.67 |
| 193 | 384965.95 | 1226925.21 |
| 194 | 384970.31 | 1226927.65 |
| 195 | 384988.38 | 1226895.27 |
| 196 | 385050.50 | 1226756.54 |
| 197 | 385057.96 | 1226750.49 |
| 198 | 385054.81 | 1226746.60 |
| 199 | 385146.94 | 1226671.82 |
| 200 | 385198.04 | 1226648.81 |
| 201 | 385293.63 | 1226633.41 |
| 202 | 385294.42 | 1226638.34 |
| 203 | 385347.93 | 1226629.72 |
| 204 | 385619.04 | 1226523.07 |
| 205 | 385950.97 | 1226348.90 |
| 206 | 385948.64 | 1226344.47 |
| 207 | 385966.35 | 1226335.18 |
| 208 | 385968.68 | 1226339.61 |
| 209 | 386083.79 | 1226279.20 |
| 210 | 386079.61 | 1226271.23 |
| 211 | 386128.58 | 1226245.54 |
| 212 | 386220.37 | 1226176.93 |
| 213 | 386222.25 | 1226180.51 |
| 214 | 386336.15 | 1226142.04 |
| 215 | 386382.87 | 1225967.30 |
| 216 | 386362.10 | 1225970.13 |
| 217 | 386360.98 | 1225961.23 |
| 218 | 386350.19 | 1225952.79 |
| 219 | 386358.30 | 1225951.54 |
| 220 | 386380.13 | 1225948.57 |
| 221 | 386393.11 | 1225944.59 |
| 222 | 386394.77 | 1225951.30 |
| 223 | 386523.18 | 1225919.60 |
| 224 | 386609.86 | 1225883.59 |



|     |           |            |
|-----|-----------|------------|
| 225 | 386668.45 | 1225845.26 |
| 226 | 386752.28 | 1225825.43 |
| 227 | 386825.92 | 1225831.42 |
| 228 | 387055.44 | 1225867.94 |
| 229 | 387113.53 | 1225883.95 |
| 230 | 387148.69 | 1225908.56 |
| 231 | 387162.84 | 1225922.43 |
| 232 | 387186.83 | 1225897.97 |
| 233 | 387180.40 | 1225891.66 |
| 234 | 387194.40 | 1225877.38 |
| 235 | 387223.34 | 1225905.76 |
| 236 | 387225.94 | 1225916.41 |
| 237 | 387338.64 | 1225888.96 |
| 238 | 387336.51 | 1225880.22 |
| 239 | 387350.40 | 1225876.83 |
| 240 | 387424.78 | 1225834.13 |
| 241 | 387426.77 | 1225837.60 |
| 242 | 387436.36 | 1225832.09 |
| 243 | 387434.37 | 1225828.62 |
| 244 | 387532.05 | 1225772.54 |
| 245 | 387539.35 | 1225741.32 |
| 246 | 387599.71 | 1225736.21 |
| 247 | 387620.14 | 1225721.61 |
| 248 | 387622.28 | 1225725.00 |
| 249 | 387626.38 | 1225722.08 |
| 250 | 387629.28 | 1225726.15 |
| 251 | 387655.73 | 1225707.26 |
| 252 | 387652.83 | 1225703.19 |
| 253 | 387669.17 | 1225691.52 |
| 254 | 387654.46 | 1225679.11 |
| 255 | 387658.32 | 1225674.52 |
| 256 | 387674.21 | 1225687.92 |
| 257 | 387678.38 | 1225684.94 |
| 258 | 387685.07 | 1225690.58 |
| 259 | 387681.85 | 1225694.40 |
| 260 | 387706.69 | 1225715.36 |
| 261 | 387715.72 | 1225704.66 |
| 262 | 387721.57 | 1225709.60 |
| 263 | 387728.01 | 1225706.14 |
| 264 | 387788.67 | 1225724.42 |
| 265 | 387822.41 | 1225785.15 |
| 266 | 387893.51 | 1225886.25 |
| 267 | 387930.72 | 1225892.93 |
| 268 | 388093.62 | 1226204.30 |
| 269 | 388098.06 | 1226201.98 |
| 270 | 388100.37 | 1226206.40 |

|     |           |            |
|-----|-----------|------------|
| 271 | 388125.95 | 1226193.02 |
| 272 | 388121.78 | 1226185.05 |
| 273 | 388129.83 | 1226180.83 |
| 274 | 388218.40 | 1226052.62 |
| 275 | 388225.80 | 1226057.74 |
| 276 | 388246.26 | 1226028.12 |
| 277 | 388238.86 | 1226023.00 |
| 278 | 388299.74 | 1225934.87 |
| 279 | 388358.31 | 1225856.16 |
| 280 | 388365.53 | 1225861.54 |
| 281 | 388416.28 | 1225793.35 |
| 282 | 388409.06 | 1225787.98 |
| 283 | 388463.18 | 1225715.26 |
| 284 | 388382.51 | 1225682.87 |
| 285 | 388368.36 | 1225694.47 |
| 286 | 388369.32 | 1225682.90 |
| 287 | 388372.74 | 1225680.02 |
| 288 | 388368.21 | 1225674.58 |
| 289 | 388380.57 | 1225664.40 |
| 290 | 388382.91 | 1225667.30 |
| 291 | 388383.27 | 1225667.01 |
| 292 | 388472.44 | 1225702.81 |
| 293 | 388477.72 | 1225695.71 |
| 294 | 388479.08 | 1225692.29 |
| 295 | 388487.45 | 1225695.59 |
| 296 | 388500.66 | 1225662.10 |
| 297 | 388492.29 | 1225658.80 |
| 298 | 388499.63 | 1225640.19 |
| 299 | 388511.59 | 1225644.91 |
| 300 | 388530.68 | 1225641.91 |
| 301 | 388579.14 | 1225591.35 |
| 302 | 388798.80 | 1225428.56 |
| 303 | 388883.51 | 1225317.17 |
| 304 | 388967.02 | 1225101.77 |
| 305 | 388979.48 | 1225072.03 |
| 306 | 388979.36 | 1225065.66 |
| 307 | 388984.26 | 1225051.64 |
| 1   | 388998.42 | 1225056.58 |

Таблица 2 – Перечень кадастровых номеров существующих земельных участков, на которых линейный объект может быть размещен на условиях сервитута, публичного сервитута, их адреса или описание местоположения, перечень и адреса расположенных на таких земельных участках объектов недвижимого имущества.

| № п/п | Кадастровые номера существующих земельных участков, на которых линейный объект может быть размещен на условиях сервитута | Адрес или описание местоположения                                  | Перечень объектов недвижимого имущества   | Адреса объектов недвижимого имущества |
|-------|--|--|---|---------------------------------------|
| 1     | 40:19:000000:20  | Калужская обл., р-н Сухиничский, с/п "село Шлиппово"               | 40:00:000000:616,<br>40:00:000000:671,<br>40:19:000000:148,<br>40:19:000000:150,<br>40:19:000000:271,<br>40:19:030201:57,<br>40:19:030201:58,<br>40:19:030201:59,<br>40:19:030201:60,<br>40:19:030201:67,<br>40:19:030401:45,<br>40:19:030401:46,<br>40:19:030401:48,<br>40:19:030401:49,<br>40:19:030401:50,<br>40:19:030401:51,<br>40:19:030401:52,<br>40:19:030401:53,<br>40:19:030401:55,<br>40:19:030401:56,<br>40:19:030401:57,<br>40:19:030401:58,<br>40:19:030511:111,<br>40:19:030511:119,<br>40:19:030511:164,<br>40:19:030514:4,<br>40:19:030514:5,<br>40:19:040209:118,<br>40:19:040209:119,<br>40:19:040209:120,<br>40:19:040302:47,<br>40:19:040302:48,<br>40:19:040302:49,<br>40:19:040313:55,<br>40:19:040313:56,<br>40:19:040313:57,<br>40:19:040313:58,<br>40:19:000000:939,<br>40:00:000000:5142,<br>40:19:000000:940,<br>40:19:030201:227 | Калужская обл., р-н Сухиничский       |
| 2     | 40:19:120101:57  | Калужская обл., р-н Сухиничский, д. Острогубово                    | данные отсутствуют  | данные отсутствуют                    |
| 3     | 40:19:120101:56  | Калужская обл., р-н Сухиничский, д. Острогубово                    | данные отсутствуют  | данные отсутствуют                    |
| 4     | 40:19:000000:541   | Калужская область, р-н Сухиничский, Попковский с/с, х-во ОПП "Луч" | данные отсутствуют  | данные отсутствуют                    |

Таблица 3 – Перечень кадастровых номеров существующих земельных участков их площади, на которых планируется размещение линейного объекта в отношении публичного сервитута

| №  | Кадастровый номер земельного участка | Вид разрешенного использования земельного участка (части земельного участка) существующий | Категория земель                       | Вид права   | Правообладатель                                       | Адресные характеристики земельных участков           | Площадь земельного участка, необходимая для установления публичного сервитута, кв.м. |
|----|--------------------------------------|---|--|---|---|--|--|
| 1  | 40:19:040307                         | -   | Земли населённых пунктов               | Не разграниченная государственная или муниципальная собственность |   | Калужская область, р-н Сухиничский, с. Немерзски     | 1060   |
| 2  | 40:19:000000:20                      | Для ведения сельскохозяйственного производства и научно-опытных целей                     | Земли сельскохозяйственного назначения | Собственность   | ООО "Брянская мясная компания", ипотека ГКР "ВЭБ. РФ" | Калужская обл., р-н Сухиничский, с/п "село Шлиппово" | 11882  |
| 3  | 40:19:040302                         | -   | Категория не установлена               | Не разграниченная государственная или муниципальная собственность |   | Калужская обл., р-н Сухиничский, с/п "село Шлиппово" | 26   |
| 4  | 40:19:000000:20                      | Для ведения сельскохозяйственного производства и научно-опытных целей                     | Земли сельскохозяйственного назначения | Собственность   | ООО "Брянская мясная компания", ипотека ГКР "ВЭБ. РФ" | Калужская обл., р-н Сухиничский, с/п "село Шлиппово" | 36915  |
| 5  | 40:19:040302                         | -   | Категория не установлена               | Не разграниченная государственная или муниципальная собственность |   | Калужская обл., р-н Сухиничский, с/п "село Шлиппово" | 1971   |
| 6  | 40:19:040313                         | -   | Земли населённых пунктов               | Не разграниченная государственная или муниципальная собственность |   | Калужская область, р-н. Сухиничский, с. Наумово      | 24535  |
| 7  | 40:19:120108                         | -   | Категория не установлена               | Не разграниченная государственная или муниципальная собственность |   | Калужская обл., р-н Сухиничский, с/п "село Брынь"    | 1972   |
| 8  | 40:19:120101:57                      | для сельскохозяйственного производства  | Земли сельскохозяйственного назначения | Собственность   | данные отсутствуют                                    | Калужская обл., р-н Сухиничский, д. Острогубово      | 2314   |
| 9  | 40:19:120101                         | -   | Категория не установлена               | Не разграниченная государственная или муниципальная собственность |   | Калужская обл., р-н Сухиничский, с/п "село Брынь"    | 583  |
| 10 | 40:19:120101:56                      | для сельскохозяйственного производства  | Земли сельскохозяйственного назначения | Собственность   | ООО "Брянская мясная компания", ипотека ГКР "ВЭБ. РФ" | Калужская обл., р-н Сухиничский, д. Острогубово      | 12851  |
| 11 | 40:19:120108                         | -   | Земли населённых пунктов               | Не разграниченная государственная или муниципальная собственность |   | Калужская область, р-н. Сухиничский, д. Острогубово  | 10244  |
| 12 | 40:19:120109                         | -   | Земли населённых пунктов               | Не разграниченная государственная или муниципальная собственность |   | Калужская область, р-н. Сухиничский, д. Острогубово  | 31   |

|    |                  |  |  |   |                               |  |               |
|----|------------------|--|--|---|-------------------------------|--|---------------|
| 13 | 40:19:120109     | -                                      | Земли населённых пунктов               | Не разграниченная государственная или муниципальная собственность |                               | Калужская обл., р-н Сухиничский, с. Охотное                        | 358           |
| 14 | 40:19:000000:541 | Для сельскохозяйственного производства | Земли сельскохозяйственного назначения | Собственность   | Лопатников Дмитрий Викторович | Калужская область, р-н Сухиничский, Попковский с/с, х-во ОПП "Луч" | 2205          |
| 15 | 40:19:120109     | -                                      | Земли населённых пунктов               | Не разграниченная государственная или муниципальная собственность |                               | Калужская обл., р-н Сухиничский, с. Охотное                        | 2254          |
|    |                  |  |  |   |                               |  | <b>109201</b> |

