



Общество с ограниченной ответственностью
«Газпром проектирование»

Московский филиал

Заказчик – ООО «Газпром межрегионгаз»

Утверждено

от «__» _____ 202__ г.
№ _____

ДОКУМЕНТАЦИЯ ПО ПЛАНИРОВКЕ ТЕРРИТОРИИ

Проект планировки и межевания территории

**ГАЗОПРОВОД МЕЖПОСЕЛКОВЫЙ К ДЕР. ЧЕРМОШНЯ
ЮХНОВСКОГО РАЙОНА КАЛУЖСКОЙ ОБЛАСТИ» (40/1696-1)**

ТОМ 5

**Проект межевания территории.
Графическая часть**

3077.085.П.0/0.0002-ПМТ1



Общество с ограниченной ответственностью
«Газпром проектирование»

Московский филиал

Заказчик – ООО «Газпром межрегионгаз»

ДОКУМЕНТАЦИЯ ПО ПЛАНИРОВКЕ ТЕРРИТОРИИ

Проект планировки и межевания территории

**ГАЗОПРОВОД МЕЖПОСЕЛКОВЫЙ К ДЕР. ЧЕРМОШНЯ
ЮХНОВСКОГО РАЙОНА КАЛУЖСКОЙ ОБЛАСТИ» (40/1696-1)**

ТОМ 5

**Проект межевания территории.
Графическая часть**

3077.085.П.0/0.0002-ПМТ1

Заместитель директора
Московского филиала
по производству



Ю.М. Комиссаров

Главный инженер проекта

И.Я. Галиев

2023

| | |
|----------------|--|
| Изн. № подл. | |
| Подпись и дата | |
| Взам. инв. № | |

Список исполнителей

Начальник
Центра подготовки производства



М.С. Коновальцев

(подпись, дата)

Главный специалист отдела разработки
документации по планировке территорий



Ю.Ю. Бовбас

(подпись, дата)


Ведущий инженер отдела разработки
документации по планировке территорий



Р.М. Вагапов

(подпись, дата)

Главный инженер проекта



И.Я. Галиев

(подпись, дата)

Список участников работ

Р.М. Вагапов – разработка документации по планировке территории

| Обозначение | Наименование | Примечание |
|------------------------------|--|-------------------|
| 3077.085.П.0/0.0002-ПМТ1-С | Содержание тома 5 | 3 |
| 3077.085.П.0/0.0002-ППТ-СД | Состав документации по планировке территории | 4 |
| 3077.085.П.0/0.0002-ПМТ1.ВКМ | Ведомость картографических материалов | 5 |
| 3077.085.П.0/0.0002-ПМТ1 | Графическая часть | 6 |

Состав документации по планировке территории

| Номер тома | Обозначение | Наименование документа | Примечания |
|------------|--------------------------|---|------------|
| Том 1 | 3077.085.П.0/0.0002-ППТ1 | Проект планировки территории. Графическая часть | - |
| Том 2 | 3077.085.П.0/0.0002-ППТ2 | Положение о размещении линейных объектов | - |
| Том 3 | 3077.085.П.0/0.0002-ППТ3 | Материалы по обоснованию проекта планировки территории. Графическая часть | - |
| Том 4 | 3077.085.П.0/0.0002-ППТ3 | Материалы по обоснованию проекта планировки территории. Пояснительная записка | - |
| Том 5 | 3077.085.П.0/0.0002-ПМТ1 | Проект межевания территории. Графическая часть. | - |
| Том 6 | 3077.085.П.0/0.0002-ПМТ2 | Проект межевания территории. Текстовая часть | - |
| Том 7 | 3077.085.П.0/0.0002-ПМТ3 | Материалы по обоснованию проекта межевания территории. Графическая часть. | - |
| Том 8 | 3077.085.П.0/0.0002-ПМТ4 | Материалы по обоснованию проекта межевания территории. Пояснительная записка. | - |

Ведомость картографических материалов

Наименование документации: «ГАЗОПРОВОД МЕЖПОСЕЛКОВЫЙ К ДЕР. ЧЕРМОШНЯ ЮХНОВСКОГО РАЙОНА
КАЛУЖСКОЙ ОБЛАСТИ» (40/1696-1) »

Обозначение: 3077.085.П.0/0.0002-ПМТ1.ВКМ

Организация: ООО «Газпром проектирование»

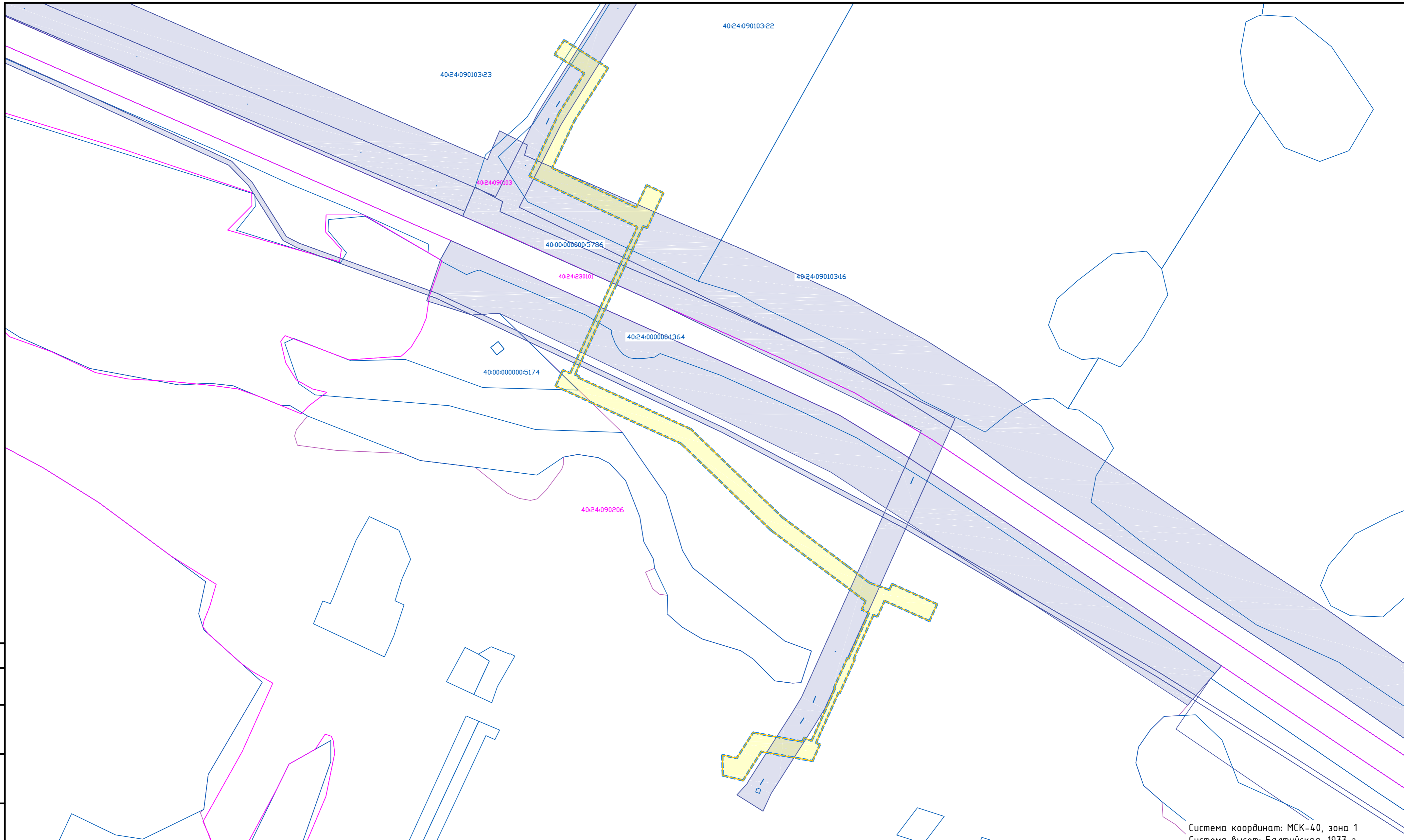
Дата создания: 26.06.2023

| № | Краткое наименование тома (книги) | Обозначение тома (книги) | Номер страницы (листа) | Номер рисунка, графического приложения, текстового приложения | Краткое наименование рисунка графического приложения, текстового приложения | Реквизиты лицензионного договора | Примечание |
|---|-----------------------------------|----------------------------|------------------------|---|---|----------------------------------|------------|
| 1 | 2 | 3 | 4 | 5 | 6 | 7 | 8 |
| 1 | ПМТ1 | 3077.085.П.0/0.0002-ПМТ1.2 | 8 | - | Чертеж межевания территории М 1:1000 | - | - |

Составил: Ведущий инженер (Должность) _____ (подпись) _____ Р.М. Вагапов (И.О. Фамилия) _____ 26.06.2023 (Дата)

Проверил: Главный специалист (Должность) _____ (подпись) _____ Ю.Ю. Бовбас (И.О. Фамилия) _____ 26.06.2023 (Дата)

ГИП: _____ (подпись) _____ И.Я. Галиев (И.О. Фамилия) _____ 26.06.2023 (Дата)




Система координат: МСК-40, зона 1
Система высот: Балтийская, 1977 г.

Условные обозначения:

- Границы существующих элементов планировочной структуры
- Границы планируемых элементов планировочной структуры
- Границы территории, в отношении которой осуществляется разработка проекта межевания территории
- 40:25:000161 - Границы и номера кадастровых кварталов по сведениям ЕГРН
- 40:25:000161:177 - Границы и номера существующих земельных участков по сведениям ЕГРН, в том числе изменяемых земельных участков
- Граница населенного пункта

- Примечание:
- Красные линии не устанавливаются на основании Федерального закона от 02.08.2019 г. № 283-ФЗ "О внесении изменений в Градостроительный кодекс Российской Федерации и отдельные законодательные акты Российской Федерации", красные линии - линии, которые обозначают границы территорий общего пользования и подлежат установлению, изменению или отмене в документации по планировке территории, отсутствуют.
 - Красные линии, утвержденные в составе проекта планировки территории, или красные линии, утверждаемые, изменяемые проектом межевания территории - отсутствуют, в соответствии с письмом Администрации муниципального района "Юхновский район" Калужской области №4224-22 от 30.12.2022 (Приложения к Тому 4. Материалы по обоснованию проекта планировки территории. Пояснительная записка).
 - Линии отступа от красных линий в целях определения мест допустимого размещения зданий, строений, сооружений не устанавливаются ввиду отсутствия красных линий.
 - Границы земельных участков, образование которых предусмотрено схемой расположения земельного участка или земельных участков на кадастровом плане территории, срок действия которой не истек, отсутствуют.
 - Границы изменяемых земельных участков, расположенных полностью или частично в границах зоны планируемого размещения линейного объекта, отсутствуют.
 - Границы образцовых земельных участков в отношении которых предполагается их резервирование и (или) изъятие для государственных или муниципальных нужд, отсутствуют.
 - Границы существующих элементов планировочной структуры отсутствуют.

© ООО "Газпром проектирование", 2023 г.

| | | | | | |
|--|---------|------|--------|------------------|--------|
| 3077.085.П.0/0.0002-ПМТ1 | | | | | |
| Газопровод межпоселковый к дер. Чермошня Юхновского района Калужской области | | | | | |
| Изм. | Колуч. | Лист | Негод. | Подпись | Дата |
| Разработал | Василов | | | <i>[Подпись]</i> | 06.23 |
| Проверил | Бовбас | | | <i>[Подпись]</i> | 06.23 |
| Нач. орг. | | | | | |
| Н. контр. | | | | | |
| ГИП | Галиев | | | <i>[Подпись]</i> | 06.23 |
| Том 5. Проект межевания территории. Графическая часть | | | | Страница | Листов |
| Чертеж межевания территории М 1:2000 | | | | П | 1 / 1 |
|  Формат А2 | | | | | |

Согласовано
 Взам. инв. №
 Подг. и дата
 Инв. № подл.

Лист регистрации изменений

| Регистрация изменений | | | | | | | | |
|-----------------------|-------------------------|------------|-------|--------------------|--|---------------|-------|------|
| Изм. | Номера листов (страниц) | | | | Всего листов (страниц) в док. | Номер док. | Подп. | Дата |
| | измененных | замененных | новых | аннулиро ванных | | | | |
| | | | | | | | | |
| | | | | | | | | |
| | | | | | | | | |
| | | | | | | | | |
| | | | | | | | | |
| | | | | | | | | |
| | | | | | | | | |
| | | | | | | | | |
| | | | | | | | | |