



Общество с ограниченной ответственностью  
«Газпром проектирование»

Московский филиал

Заказчик – ООО «Газпром межрегионгаз»

Утверждено

от «\_\_» \_\_\_\_\_ 20\_\_ г. № \_\_\_\_\_

**ДОКУМЕНТАЦИЯ ПО ПЛАНИРОВКЕ ТЕРРИТОРИИ**

**Проект планировки и межевания территории**

**ГАЗОПРОВОД МЕЖПОСЕЛКОВЫЙ К ДЕР. ЧЕРМОШНЯ  
ЮХНОВСКОГО РАЙОНА КАЛУЖСКОЙ ОБЛАСТИ**

**ТОМ 6**

**Проект межевания территории.**

**Текстовая часть**

**3077.085.П.0/0.0002-ПМТ2**



Общество с ограниченной ответственностью  
«Газпром проектирование»

Московский филиал

Заказчик – ООО «Газпром межрегионгаз»

**ДОКУМЕНТАЦИЯ ПО ПЛАНИРОВКЕ ТЕРРИТОРИИ**  
**Проект планировки и межевания территории**

**ГАЗОПРОВОД МЕЖПОСЕЛКОВЫЙ К ДЕР. ЧЕРМОШНЯ**  
**ЮХНОВСКОГО РАЙОНА КАЛУЖСКОЙ ОБЛАСТИ**

**ТОМ 6**

**Проект межевания территории.**  
**Текстовая часть**

**3077.085.П.0/0.0002-ПМТ2**

Инд. № подл.	Подпись и дата	Взам. инв. №

Московского филиала

Заместитель директора  
по производству





Ю.М. Комиссаров

Главный инженер проекта

И.Я. Галиев

2023

### Список исполнителей

Начальник Центра подготовки производства		М.С. Коновальцев
Главный специалист отдела разработки документации по планировке территорий		Ю.Ю. Бовбас
Ведущий инженер отдела разработки документации по планировке территорий		Р.М. Вагапов
Главный инженер проекта		И.Я. Галиев

### Список участников работ

Р.М. Вагапов – разработка документации по планировке территории

<b>Обозначение</b>	<b>Наименование</b>	<b>Примечание</b>
3077.085.П.0/0.0002-ПМТ2-С	Содержание тома 6	3
3077.085.П.0/0.0002-ПМТ2-СД	Состав документации по планировке территории	4
3077.085.П.0/0.0002-ПМТ2.ВКМ	Ведомость картографических материалов	5
3077.085.П.0/0.0002-ПМТ2	Текстовая часть	6

**Состав документации по планировке территории**

<b>Номер тома</b>	<b>Обозначение</b>	<b>Наименование документа</b>	<b>Примечания</b>
Том 1	3077.085.П.0/0.0002-ППТ1	Проект планировки территории. Графическая часть	-
Том 2	3077.085.П.0/0.0002-ППТ2	Положение о размещении линейных объектов	-
Том 3	3077.085.П.0/0.0002-ППТ3	Материалы по обоснованию проекта планировки территории. Графическая часть	-
Том 4	3077.085.П.0/0.0002-ППТ4	Материалы по обоснованию проекта планировки территории. Пояснительная записка	-
Том 5	3077.085.П.0/0.0002-ПМТ1	Проект межевания территории. Графическая часть.	-
Том 6	3077.085.П.0/0.0002-ПМТ2	Проект межевания территории. Текстовая часть	-
Том 7	3077.085.П.0/0.0002-ПМТ3	Материалы по обоснованию проекта межевания территории. Графическая часть.	-
Том 8	3077.085.П.0/0.0002-ПМТ4	Материалы по обоснованию проекта межевания территории. Пояснительная записка.	-

### Ведомость картографических материалов

Наименование документации \_\_\_\_\_ «Газопровод межпоселковый к дер. Чермошня Юхновского района Калужской области»  
 Обозначение \_\_\_\_\_ 3077.085.П.0/0.0002-ПМТ2.ВКМ  
 Организация \_\_\_\_\_ ООО «Газпром проектирование»  
 Дата создания \_\_\_\_\_ 27.06.2023 г.

№	Краткое наименование тома (книги)	Обозначение тома (книги)	Номер страницы (листа)	Номер рисунка, графического приложения, текстового приложения	Краткое наименование рисунка графического приложения, текстового приложения	Реквизиты лицензионного договора	Примечание
1	2	3	4	5	6	7	8
1	ПМТ2	3077.085.П.0/0.0002-ПМТ2	-	-	Картографические материалы отсутствуют	-	-

Составил \_\_\_\_\_ Ведущий инженер \_\_\_\_\_ Р.М. Вагапов \_\_\_\_\_ 27.06.2023 г.  
 (Должность) (подпись) (И.О. Фамилия) (Дата)

Проверил \_\_\_\_\_ Главный специалист \_\_\_\_\_ Ю.Ю. Бовбас \_\_\_\_\_ 27.06.2023 г.  
 (Должность) (подпись) (И.О. Фамилия) (Дата)

ГИП \_\_\_\_\_ (подпись) \_\_\_\_\_ И.Я. Галиев \_\_\_\_\_ 27.06.2023 г.  
 (И.О. Фамилия) (Дата)

## Содержание

1 Перечень образуемых земельных участков .....	2
2 Сведения о об отнесении образуемых земельных участков к территории общего пользования.....	6
3 Целевое назначение лесов, вид (виды) разрешенного использования лесного участка, количественные и качественные характеристики лесного участка, сведения о нахождении лесного участка в границах особо защитных участков лесов .....	6
4 Условные номера образуемых земельных участков, кадастровые номера или иные ранее присвоенные государственные учтенные номера существующих земельных участков, в отношении которых предполагаются их резервирование и (или) изъятие для государственных или муниципальных нужд.....	6
5 Сведения об отнесении образуемого земельного участка к определенной категории земель (в том числе в случае, если земельный участок в связи с размещением линейного объекта подлежит отнесению к определенной категории земель в силу закона без необходимости принятия решения о переводе земельного участка из состава земель этой категории в другую) или сведения о необходимости перевода земельного участка из состава земель одной категории в другую .....	10
6 Перечень координат характерных точек образуемых земельных участков.....	11
7 Сведения о границах территории, применительно к которой осуществляется подготовка проекта межевания, содержащие перечень координат характерных точек таких границ в системе координат, используемой для ведения Единого государственного реестра недвижимости.....	11
8 Вид разрешенного использования образуемых земельных участков предназначенных для размещения линейных объектов и объектов капитального строительства, проектируемых в составе линейного объекта.....	13
Лист регистрации изменений.....	14

## 1 Перечень образуемых земельных участков

В рамках проекта межевания территории не предусмотрено образование земельных участков, в соответствии с Земельным кодексом Российской Федерации, необходимых для строительства и размещения проектируемых объектов.

В данном проекте межевания территории планируется установление публичного сервитута перечень и площадь пересекаемых земельных участков приведен в таблице 1.1 Перечень кадастровых номеров существующих земельных участков, на которых линейный объект может быть размещен на условиях публичного сервитута.

Таблица 1.1

Номер кадастрового квартала/кадастровый номер земельного участка, в границах которых может быть размещен контур на условиях публичного сервитута	Информация о правообладателях земельных участков	Категория земель	Адресные характеристики земельных участков	Площадь в границах публичного сервитута, подлежащего установлению в соответствии с законодательством РФ, кв.м	Перечень расположенных на земельном участке объектов недвижимого имущества	Адрес объекта недвижимого имущества
40:24:230101:2	Федеральное казенное учреждение "Управление автомобильной магистрали Москва-Бобруйск Федерального дорожного агентства", ИНН: 6725000810, Постоянное (бессрочное) пользование, № 40:24:230101:2-40/055/2021-3 от 06.04.2021/Российская Федерация, Собствен-	Земли промышленности, энергетики, транспорта, связи, радиовещания, телевидения, информатики, земли для обеспечения космической деятельности, земли обороны, безопасности и земли иного специального назначения	Калужская обл., р-н Юхновский, с. Щелканово	89	40:24:000000:414	Калужская область, р-н Юхновский, д. Зубово
					40:00:000000:580	Калужская область, р-н Юхновский, р-н Бабынинский, р-н Дзержинский
					40:24:000000:668	Калужская область, р-н Юхновский
					40:24:000000:667	Калужская область, р-н Юхновский



	ность, № 40:24:230101:2- 40/055/2021-4 от 06.04.2021					
40:24:090206	Администрация Юхновского района	Земли населенных пунктов	Калужская область, р-н. Юхновский, д. Чермошня	7095	-	-
40:24:090206	Администрация Юхновского района	Категория не установлена (Неразграниченная государственная собственность)	Калужская область, р-н. Юхновский	67	-	-
40:24:090103:23	Попов Алексей Гарриевич, Долевая собственность, № 40-40-08/002/2014-069 от 24.02.2014, 3/17/ Полилов Виктор Иванович, Долевая собственность, № 40-40-08/002/2014-069 от 24.02.2014/ Мишхожев Арсен Амдулович, Аренда (в том числе, субаренда) 'Договор аренды земельных участков сельскохозяйственного назначения' №1 от 06.08.2020	Земли сельскохозяйственного назначения	Калужская область, р-н Юхновский, д. Павлицево	121	-	-
40:24:090103:22	Попов Алексей Гарриевич, Долевая собственность, № 40-40-08/002/2014-064 от 24.02.2014, 3/17/	Земли сельскохозяйственного назначения	Калужская область, р-н Юхновский, д. Павлицево	3322	-	-

	Полилов Виктор Иванович, Долевая собственность, № 40-40-08/002/2014-064 от 24.02.2014, 14/17/ Мишхожев Арсен Амдулович, Аренда (в том числе, субаренда) 'Договор аренды земельных участков сельскохозяйственного назначения' №1 от 06.08.2020					
40:24:090103	Администрация Юхновского района	Категория не установлена (Неразграниченная государственная собственность)	Калужская область, р-н Юхновский	154	-	-
40:24:000000:1364	Собственность №40:24:000000:1364-40/061/2022-1 от 23.05.2022 Постоянное (бессрочное) пользование №40:24:000000:1364-40/055/2022-2 от 08.08.2022	Земли населенных пунктов	Российская Федерация, Юхновский муниципальный район, сельское поселение "Щелканово", деревня Черемошня	47	-	-
40:00:000000:5786	Собственность № 40:00:000000:5786-40/056/2022-1 от 06.06.2022 Постоянное (бессрочное) пользование № 40:00:000000:5786-40/061/2022-2	Земли промышленности, энергетики, транспорта, связи, радиовещания, телевидения, информатики, земли для обеспечения космической деятельно-	Российская Федерация, Калужская область, Юхновский муниципальный район, сельское поселение "Село Щелканово"	66	-	-

	от 31.10.2022	сти, земли обороны, безопасности и земли иного специального назначения				
40:00:000000:5174	Российская Федерация Собственность № 40:00:000000:5174-40/065/2020-1 от 18.12.2020	Земли лесного фонда	Калужская область, Юхновский район, государственное казенное учреждение Калужской области «Юхновское лесничество», Щелкановское участковое лесничество (КСП «Дружба»), кварталы 1 (выделы 1-17), 2 (выделы 1, 2, 4-12, 13ч., 14-16, 18), 3 (выделы 8-10, 11ч., 12-31), 4 (выделы 2, 3ч., 4ч., 5-7, 9ч., 10-14, 15ч., 16-22, 23ч., 24), 5 (выделы 4, 5ч., 6, 7, 8ч., 9, 10ч., 11-13, 14ч., 15-17, 18ч., 19-30), 6 (выделы 1-29), 7 (выделы 1-16), 8 (выделы 1-12), 9 (выделы 1-26), 10 (выделы 1-15), 11 (выделы 1-12), 12 (выделы 1-7, 9ч., 10ч., 11ч., 12-16)	114	-	-
Площадь, кв. м.				11075		

## **2 Сведения о об отнесении образуемых земельных участков к территории общего пользования**

В соответствии с п.12 ст.1 ГрК РФ территории общего пользования - территории, которыми беспрепятственно пользуется неограниченный круг лиц (в том числе площади, улицы, проезды, набережные, береговые полосы водных объектов общего пользования, скверы, бульвары).

Проектом межевания территории не предусматривается образование земельных участков, которые будут отнесены к территориям общего пользования или имуществу общего пользования.

## **3 Целевое назначение лесов, вид (виды) разрешенного использования лесного участка, количественные и качественные характеристики лесного участка, сведения о нахождении лесного участка в границах особо защитных участков лесов**

На землях лесного фонда, в границах выдела 28 квартала 6 ГКУ КО "Юхновское лесничество", Щелкановское участковое лесничество, КСП "Дружба", отнесенных к защитным лесам с категорией «леса, выполняющие функции защиты природных и иных объектов - защитные полосы лесов, расположенные вдоль железнодорожных путей общего пользования, федеральных дорог общего пользования, автомобильных дорог общего пользования, находящихся в собственности субъектов РФ», проектом предусматривается размещение объекта трубопроводного транспорта – подземный газопровод высокого давления «Газопровод межпоселковый к дер. Чермошня Юхновского района Калужской области».

В соответствии с п. 3 ч. 4 ст. 114 Лесного кодекса Российской Федерации и Перечнем объектов капитального строительства, не связанных с созданием лесной инфраструктуры, для защитных, эксплуатационных лесов, резервных лесов утвержденного Распоряжением Правительства Российской Федерации №1084-р от 30.04.2022, проектируемый объект не относится к объектам, размещение которых запрещено на территории лесов данной категории.

В соответствии с приказом Федерального агентства лесного хозяйства от 16.10.2008 г №299 «Об определении количества лесничеств на территории Калужской области и установления их границ» Щелкановское участковое лесничество (КСП "Дружба") входит в состав ГКУ КО "Юхновское лесничество".

На момент проектирования лесного участка на территории ГКУ КО "Юхновское лесничество" распространяется действие лесохозяйственного регламента, утвержденного приказом Министерства природных ресурсов и экологии Калужской области от 10.09.2018 №780-18 «Об утверждении лесохозяйственных регламентов лесничеств» (в редакции приказа Министерства природных ресурсов и экологии Калужской области от 03.05.2023 №02/02-5832).

Леса на территории Калужской области в соответствии со статьей 8 Федерального закона от 04.12.2006г N 201-ФЗ "О введении в действие Лесного кодекса Российской Федерации" отнесены к защитным лесам, что отражено в Лесном плане Калужской области, утвержденном постановлением Губернатора Калужской области от 29.12.2018 №588 «Об утверждении Лесного плана Калужской области на 2019-2028 годы».

Количественные и качественные характеристики проектируемого лесного участка составлены на основании данных государственного лесного реестра Юхновского лесничества и на основании натурного обследования лесного участка.

Таблица 3

## Распределение земель

Общая площадь, га	В том числе									
	Лесные земли					Нелесные земли				
	Занятые лесными насаждениями - всего	В том числе покрытые лесными культурами	Лесные питомники, плантации	Не занятые лесными насаждениями	итого	дороги	просеки	болота	другие	итого
1	2	3	4	5	6	7	8	9	10	11
0,0114	0,0114	-	-	-	0,0114	-	-	-	-	-

Таблица 4

## Характеристика насаждений проектируемого лесного участка

Участковое лесничество/урочище (при наличии)	Номер квартала	Номер выдела	Состав насаждения или характеристика лесного участка при отсутствии насаждения	Площадь (га)/запас древесины при наличии (куб. м)	В том числе по группам возраста древо-стоя			
					Молодняки	Средневозрастные	Приспевающие	Спелые и перестойные
1	2	3	4	5	6	7	8	9
ГКУ КО "Юхновское лесничество", Щелкановское участковое лесничество, КСП "Дружба"	6	28	5Б2Ос3С+Д+Ив	0,0114 / 2	/	0,0114 / 2	/	/
Итого				0,0114 / 2	0 / 0	0,0114 / 2	0 / 0	0 / 0

Таблица 5

## Средние таксационные показатели насаждений проектируемого лесного участка

Целевое назначение лесов/Категория защитности	Хозяйство, преобладающая порода	Состав насаждений	Возраст	Бонитет	Полнота	Средний запас древесины (куб. м/га)		
						средневозрастные	приспевающие	Спелые и перестойные
1	2	3	4	5	6	7	8	9
Защитные леса/ защитные полосы вдоль дорог	Мягколиственное, берега	5Б2Ос3С	60	2	0,6		140	

Таблица 6

### Виды и объемы использования лесов на проектируемом лесном участке

Целевое назначение лесов/Категория защитности	Хозяйство (хвойное, твердолиственное, мелколиственное)	Площадь (га)	Единица измерения	Объемы использования лесов (изъятия лесных ресурсов)
1	2	3	4	5
<b>Вид использования лесов</b> – строительство, реконструкция, эксплуатация линейных объектов <b>Цель предоставления лесного участка</b> – строительство линейного объекта «Газопровод межпоселковый к дер. Чермошня Юхновского района Калужской области»				
Защитные леса/защитные полосы вдоль дорог	Мягколиственное	0,0114	Куб.м	
Итого		0,0114	Куб.м	

### Виды разрешенного использования лесов на проектируемом лесном участке

Лесохозяйственным регламентом ГКУ КО «Юхновское лесничество» в квартале 6 Щелкановского участкового лесничества (КСП «Дружба») установлены следующие виды разрешенного использования лесов в соответствии со статьей 25 Лесного кодекса Российской Федерации:

- заготовка древесины;
- заготовка живицы;
- заготовка и сбор недревесных лесных ресурсов;
- заготовка пищевых лесных ресурсов и сбор лекарственных растений;
- осуществление видов деятельности в сфере охотничьего хозяйства;
- ведение сельского хозяйства;
- осуществление научно-исследовательской деятельности, образовательной деятельности;
- осуществление рекреационной деятельности;
- создание лесных плантаций и их эксплуатация;
- выращивание лесных плодовых, ягодных, декоративных растений, лекарственных растений;
- выращивание посадочного материала лесных растений (саженцев, сеянцев);
- выполнение работ по геологическому изучению недр, разработка месторождений полезных ископаемых;
- строительство и эксплуатация водохранилищ и иных искусственных водных объектов, а также гидротехнических сооружений и специализированных портов;
- строительство, реконструкция, эксплуатация линейных объектов;
- переработка древесины и иных лесных ресурсов
- осуществление религиозной деятельности.

### Сведения об обременениях проектируемого лесного участка

По данным государственного лесного реестра квартал 6 ГКУ КО «Юхновское лесничество», Щелкановское участковое лесничество, КСП «Дружба» не имеет обременений.

### Сведения об ограничениях использования лесов

С учетом целевого назначения и правового режима лесов, установленного лесным законодательством Российской Федерации, лесохозяйственным регламентом ГКУ КО «Юхновское лесничество» предусмотрены следующие ограничения в использовании лесов.

В лесах, выполняющих функции защиты природных и иных объектов запрещается проведение сплошных рубок лесных насаждений, за исключением случаев, предусмотренных частью 4 статьи 17, частью 5.1 статьи 21 Лесного кодекса, и случаев проведения сплош-

ных рубок в зонах с особыми условиями использования территорий, на которых расположены соответствующие леса, если режим указанных зон предусматривает вырубку деревьев, кустарников, лиан. Сплошные рубки осуществляются в случае, если выборочные рубки не обеспечивают замену лесных насаждений, утрачивающих свои средообразующие, водоохраные, санитарно-гигиенические, оздоровительные и иные полезные функции, на лесные насаждения, обеспечивающие сохранение целевого назначения защитных лесов и выполняемых ими полезных функций. Площадь участка сплошной рубки, включая сплошные рубки реконструкции, не должна превышать 5 га при ширине лесосеки не более 100 метров, при протяженности ее равной не более одной трети участка (по ширине и длине), выполняющего определенные целевые функции или примыкающего к непокрытым лесной растительностью землям, а также к планируемым на ближайшие 5 лет рубкам. При проведении выборочных рубок спелых и перестойных лесных насаждений в рубку назначаются деревья и кустарники в следующей очередности: погибшие и поврежденные, ослабленные, наиболее старые, перестойные в смешанных насаждениях менее долговечных пород и генераций, перестойные и спелые деревья других пород, утрачивающие жизнеспособность, устойчивость, способность выполнять полезные целевые функции.

В защитных придорожных полосах лесов на основной их части в соответствии с породным составом и состоянием насаждений ведутся выборочные рубки лесных насаждений умеренной, умеренно-высокой и высокой интенсивности. В опушечной части полос шириной 50-100 м высокоинтенсивными рубками ухода в молодняках (со снижением сомкнутости до 0,5-0,4) формируются устойчивые сложные и разновозрастные насаждения, в последующем поддерживаемые выборочными рубками слабой и умеренной интенсивности. Выборочные рубки лесных насаждений ведутся очень слабой, слабой и умеренной интенсивности, за исключением санитарных рубок, интенсивность которых для рубки погибших, поврежденных и малоценных насаждений, может достигать очень высокой интенсивности, устанавливаемой Правилами заготовки древесины. При выполнении работ по лесовосстановлению используются древесные породы, устойчивые к вредным веществам, поступающим в атмосферу, почву в связи со строительством, эксплуатацией, ремонтом автомобильных дорог.

Запрещается:

использование лесов для переработки древесины и иных лесных ресурсов, создание лесоперерабатывающей инфраструктуры;

создание лесных плантаций и их эксплуатация;

сбор и заготовка лесной подстилки, мха, опавших листьев, камыша, тростника;

выращивание лесных плодовых, ягодных, декоративных и лекарственных растений.

Не рекомендуется сбор и заготовка пищевых лесных ресурсов и сбор лекарственных трав.

### Сведения о наличии зданий, сооружений, объектов, связанных с созданием лесной инфраструктуры на проектируемом лесном участке

Таблица 7

№ п/п	Участковое лесничество/урочище (при наличии)	Номер квартала	Номер выдела	Площадь объекта (га)	Наименование объекта
1	2	3	4	5	6
-	-	-	-	-	-

**Сведения о наличии на проектируемом лесном участке особо защитных участков лесов, особо охраняемых природных территорий, зон с особыми условиями использования территорий**

Согласно данным государственного лесного реестра на проектируемом лесном участке не выделены особо защитные участки лесов.

Таблица 8

№ п/п	Участковое лесничество/ урочище (при наличии)	Номер квартала	Номер выдела	Виды ОЗУ, наименования ООПТ, виды зон с особыми условиями использования территории	Площадь объекта (га)
1	2	3	4	5	6
-	-	-	-	-	-

Особо охраняемые природные территории (ООПТ) отсутствуют.

**Проектирование вида использования лесов лесного участка**

Согласно лесохозяйственному регламенту квартал 6 ГКУ КО «Юхновское лесничество», Щелкановское участковое лесничество, КСП «Дружба» относятся к зоне планируемого освоения лесов для - строительства, реконструкции, эксплуатации линейных объектов.

**4 Условные номера образуемых земельных участков, кадастровые номера или иные ранее присвоенные государственные учетные номера существующих земельных участков, в отношении которых предполагаются их резервирование и (или) изъятие для государственных или муниципальных нужд**

Проектом межевания территории не предусмотрено образование земельных участков, в отношении которых предполагаются резервирование и изъятие для государственных или муниципальных нужд.

**5 Сведения об отнесении образуемого земельного участка к определенной категории земель (в том числе в случае, если земельный участок в связи с размещением линейного объекта подлежит отнесению к определенной категории земель в силу закона без необходимости принятия решения о переводе земельного участка из состава земель этой категории в другую) или сведения о необходимости перевода земельного участка из состава земель одной категории в другую**

Проектом межевания территории не предусмотрено образование земельных участков в соответствии с Земельным кодексом Российской Федерации, в связи с чем сведения об отнесении образуемых земельных участков к определенной территории отсутствуют.



## **6 Перечень координат характерных точек образуемых земельных участков**

Проектом межевания не предусмотрено образование земельных участков в соответствии с Земельным кодексом Российской Федерации, в связи с чем перечень координат характерных точек образуемых земельных участков – **отсутствует**.

## **7 Сведения о границах территории, применительно к которой осуществляется подготовка проекта межевания, содержащие перечень координат характерных точек таких границ в системе координат, используемой для ведения Единого государственного реестра недвижимости.**

Координаты характерных точек границ территории, применительно к которой осуществляется подготовка проекта межевания, определяются в соответствии с требованиями к точности определения координат характерных точек границ, установленных в соответствии с Градостроительным кодексом Российской Федерации для территориальных зон.

Система координат МСК-40 зона 1.

№	X	Y
1	434621,43	1252428,39
2	434616,73	1252435,77
3	434612,99	1252441,66
4	434606,15	1252452,41
5	434574,19	1252432,09
6	434522,60	1252407,87
7	434481,43	1252495,56
8	434464,10	1252487,61
9	434451,27	1252481,73
10	434436,32	1252474,87
11	434416,22	1252465,65
12	434405,67	1252460,81
13	434362,74	1252441,13
14	434365,24	1252435,12
15	434362,56	1252433,89
16	434362,28	1252433,76
17	434352,28	1252429,18
18	434349,35	1252435,57
19	434338,93	1252458,30
20	434305,61	1252530,95
21	434235,22	1252604,02
22	434177,61	1252680,69
23	434170,82	1252677,64
24	434168,15	1252683,56
25	434130,98	1252666,87
26	434131,39	1252665,95
27	434107,39	1252655,17
28	434106,98	1252656,08

29	434064,28	1252636,90
30	434066,85	1252630,93
31	434063,66	1252629,50
32	434070,96	1252589,47
33	434050,27	1252576,25
34	434052,72	1252564,43
35	434036,16	1252564,92
36	434032,11	1252581,33
37	434055,50	1252596,21
38	434047,92	1252637,78
39	434061,19	1252643,74
40	434062,66	1252640,56
41	434103,19	1252658,77
42	434102,78	1252659,68
43	434130,29	1252672,04
44	434130,70	1252671,13
45	434166,51	1252687,21
46	434165,08	1252690,41
47	434177,91	1252696,19
48	434161,52	1252732,67
49	434175,21	1252738,82
50	434191,60	1252702,33
51	434186,84	1252700,19
52	434192,43	1252684,27
53	434206,59	1252665,42
54	434245,90	1252613,11
55	434317,35	1252538,95
56	434359,17	1252447,74
57	434360,31	1252448,26
58	434361,65	1252445,03
59	434403,62	1252464,28
60	434414,58	1252469,31
61	434414,59	1252469,31
62	434434,68	1252478,52
63	434449,67	1252485,39
64	434462,42	1252491,24
65	434482,06	1252500,25
66	434480,67	1252503,47
67	434509,08	1252516,67
68	434515,45	1252503,11
69	434497,34	1252494,61
70	434529,32	1252426,49
71	434567,43	1252444,38
72	434610,46	1252471,74
73	434624,77	1252449,24
74	434628,50	1252443,37

75	434633,09	1252436,15
1	434621,43	1252428,39

## **8 Вид разрешенного использования образуемых земельных участков предназначенных для размещения линейных объектов и объектов капитального строительства, проектируемых в составе линейного объекта**

Данный проектом межевания не предусмотрено образование земельных участков в соответствии с Земельным кодексом Российской Федерации, в связи с чем установление вида разрешенного использования **не требуется**.

## Лист регистрации изменений

Регистрация изменений								
Изм.	Номера листов (страниц)				Всего листов (страниц) в док.	Номер док.	Подп.	Дата
	измененных	замененных	новых	аннули- рованных				