



Общество с ограниченной ответственностью
«Газпром проектирование»

Московский филиал

Заказчик – ООО «Газпром межрегионгаз»

Утверждено

от «__» _____ 202__ г.
№ _____

ДОКУМЕНТАЦИЯ ПО ПЛАНИРОВКЕ ТЕРРИТОРИИ

Проект планировки и межевания территории

**ГАЗОПРОВОД МЕЖПОСЕЛКОВЫЙ К ДЕР. ЧЕРМОШНЯ ЮХНОВСКОГО
РАЙОНА КАЛУЖСКОЙ ОБЛАСТИ**

ТОМ 7

Материалы по обоснованию проекта межевания территории.

Графическая часть

3077.085.П.0/0.0002-ПМТЗ



Общество с ограниченной ответственностью
«Газпром проектирование»

Московский филиал

Заказчик – ООО «Газпром межрегионгаз»

ДОКУМЕНТАЦИЯ ПО ПЛАНИРОВКЕ ТЕРРИТОРИИ

Проект планировки и межевания территории

**ГАЗОПРОВОД МЕЖПОСЕЛКОВЫЙ К ДЕР. ЧЕРМОШНЯ ЮХНОВСКОГО
РАЙОНА КАЛУЖСКОЙ ОБЛАСТИ**

ТОМ 7

Материалы по обоснованию проекта межевания территории.

Графическая часть

3077.085.П.0/0.0002-ПМТЗ

Заместитель директора
Московского филиала
по производству



Ю.М. Комиссаров

Главный инженер проекта

А.А. Назарян

Инов. № подл.	
Подпись и дата	
Взам. инв. №	

Список исполнителей

Начальник
Центра подготовки производства



М.С. Коновальцев

(подпись, дата)

Главный специалист отдела разработки
документации по планировке территорий



Ю.Ю. Бовбас

(подпись, дата)

Ведущий инженер отдела разработки
документации по планировке территорий



Р.М. Вагапов

(подпись, дата)

Главный инженер проекта



А.А. Назарян

(подпись, дата)

Список участников работ

Р.М. Вагапов – разработка документации по планировке территории

Обозначение	Наименование	Примечание
3077.085.П.0/0.0002-ПМТЗ-С	Содержание тома 7	3
3077.085.П.0/0.0002-ПМТЗ-СД	Состав документации по планировке территории	4
3077.085.П.0/0.0002-ПМТЗ.ВКМ	Ведомость картографических материалов	5
3077.085.П.0/0.0002-ПМТЗ	Графическая часть	6

Состав документации по планировке территории

Номер тома	Обозначение	Наименование документа	Примечания
Том 1	3077.085.П.0/0.0002-ППТ1	Проект планировки территории. Графическая часть	-
Том 2	3077.085.П.0/0.0002-ППТ2	Положение о размещении линейных объектов	-
Том 3	3077.085.П.0/0.0002-ППТ3	Материалы по обоснованию проекта планировки территории. Графическая часть	-
Том 4	3077.085.П.0/0.0002-ППТ4	Материалы по обоснованию проекта планировки территории. Пояснительная записка	-
Том 5	3077.085.П.0/0.0002-ПМТ1	Проект межевания территории. Графическая часть.	-
Том 6	3077.085.П.0/0.0002-ПМТ2	Проект межевания территории. Текстовая часть	-
Том 7	3077.085.П.0/0.0002-ПМТ3	Материалы по обоснованию проекта межевания территории. Графическая часть.	-
Том 8	3077.085.П.0/0.0002-ПМТ4	Материалы по обоснованию проекта межевания территории. Пояснительная записка.	-

Ведомость картографических материалов

Наименование документации: «ГАЗОПРОВОД МЕЖПОСЕЛКОВЫЙ К ДЕР. ЧЕРМОШНЯ ЮХНОВСКОГО РАЙОНА
КАЛУЖСКОЙ ОБЛАСТИ»

Обозначение: 3077.085.П.0/0.0002-ПМТЗ.ВКМ

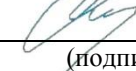
Организация: ООО «Газпром проектирование»

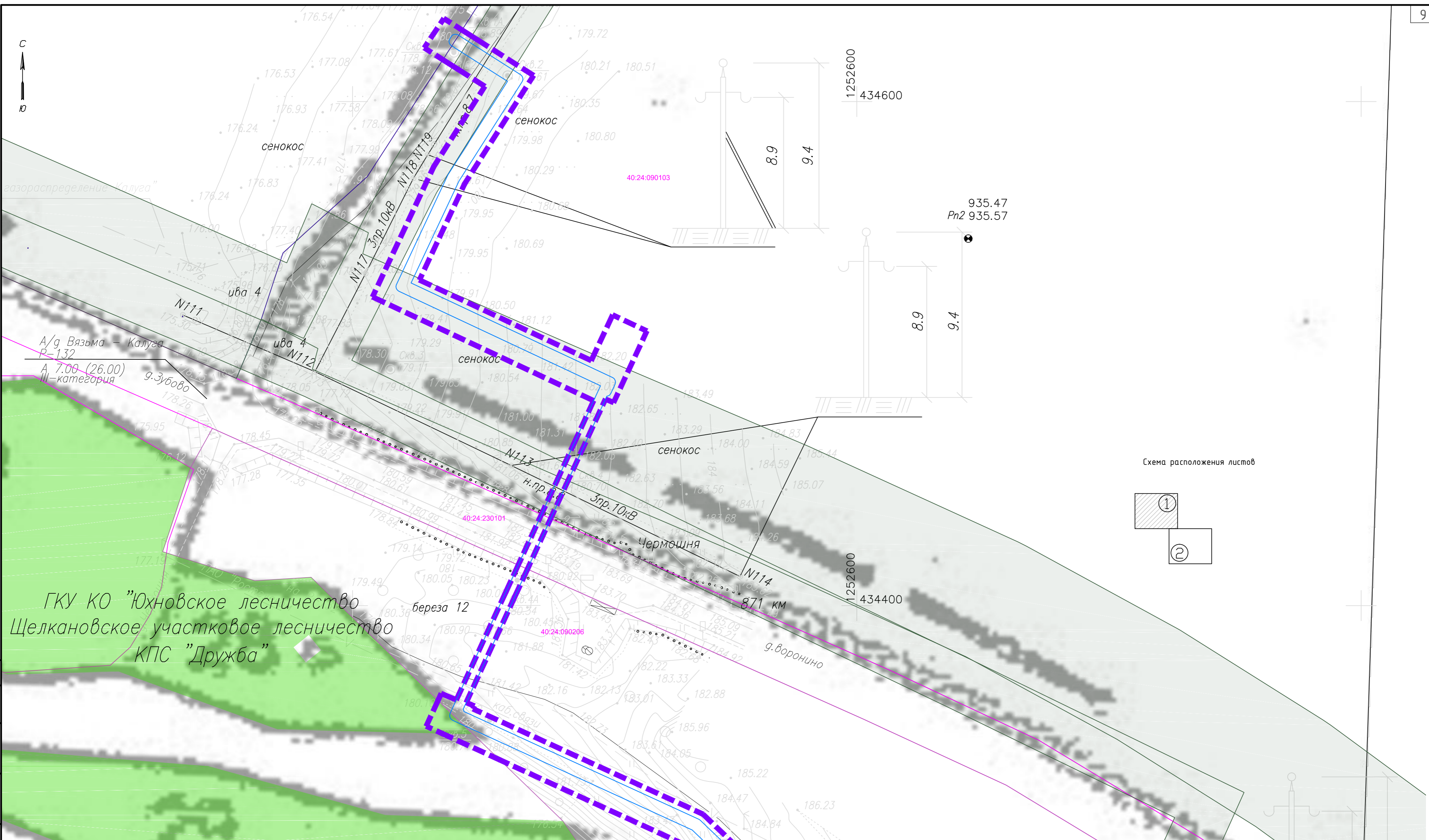
Дата создания: 15.05.2023 г.

№	Краткое наименование тома (книги)	Обозначение тома (книги)	Номер страницы (листа)	Номер рисунка, графического приложения, текстового приложения	Краткое наименование рисунка графического приложения, текстового приложения	Реквизиты лицензионного договора	Примечание
1	2	3	4	5	6	7	8
1	ПМТЗ	3077.085.П.0/0.0002-ПМТЗ	6	-	Чертеж межевания территории М 1:2000	-	-

Составил: Ведущий инженер (Должность)  (подпись) Р.М. Вагапов (И.О. Фамилия) 15.05.2023 г. (Дата)

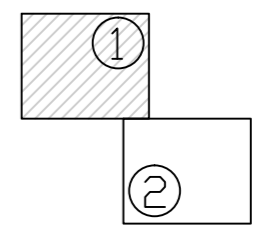
Проверил: Главный специалист (Должность)  (подпись) Ю.Ю. Бовбас (И.О. Фамилия) 15.05.2023 г. (Дата)

ГИП:  (подпись) А.А. Назарян (И.О. Фамилия) 15.05.2023 г. (Дата)



ГКУ КО "Юхновское лесничество
Щелкановское участковое лесничество
КПС "Дружба"

Схема расположения листов



Согласовано
Взам. инв. №
Лист и дата
Инв. № подл.

- Условные обозначения:**
- Границы муниципальных образований, границы населенных пунктов
 - Границы публичного сервитута, подлежащих установлению
 - 40:25:000161:177 - Границы и кадастровые номера существующих земельных участков по сведениям ЕГРН
 - 40:24:090206 - Границы и номера кадастровых кварталов
- Зоны с особыми условиями использования территорий, подлежащие установлению в соответствии с законодательством Российской Федерации**
- Граница зоны с особыми условиями использования территорий, подлежащая установлению в связи с размещением объекта - охранная зона (газопровод).
 - Граница зоны с особыми условиями использования территорий, подлежащая установлению в связи с размещением объекта - охранная зона (ГРПШ).
- Зоны с особыми условиями использования территорий, установленные в соответствии с законодательством Российской Федерации**
- 40:06-6.83 - Границы зон с особыми условиями использования территорий, установленные в соответствии с законодательством Российской Федерации
 - Границы лесничеств, ООПТ
 - Границы лесничеств

Примечание:

- Границы зон с особыми условиями использования территорий, подлежащие изменению в связи с размещением линейных объектов, отсутствуют.
- Проектируемый объект не затрагивает особо охраняемые природные территории, в соответствии с данными Тама 4. Материалы по обоснованию проекта планировки территории. Пояснительная записка.
- Границы зон с особыми условиями использования территорий, подлежащие установлению, изменению в связи с размещением линейных объектов, подлежащих реконструкции в связи с их переносом из зон планируемого размещения линейных объектов либо в границах зон планируемого размещения линейных объектов не устанавливаются.
- Перечень координат характерных точек границ зон с особыми условиями использования территорий, подлежащих установлению представлен в Томе 2. Основная часть проекта планировки территории. Положение о размещении объекта трубопроводного транспорта
- Перечень координат характерных точек границ зон с особыми условиями использования территорий, подлежащих установлению, изменению в связи с размещением линейных объектов, подлежащих реконструкции в связи с их переносом из зон планируемого размещения линейных объектов либо в границах зон планируемого размещения линейных объектов, отсутствует, в связи с тем, что данные границы не устанавливаются.
- Границы публичных сервитутов, установленных в соответствии с законодательством РФ, отсутствуют.
- Местоположение существующих объектов капитального строительства отображены на топографическом плане.
- Проектируемый объект не затрагивает особо охраняемые природные территории и границы лесничеств, в соответствии с письмами:
 - Министерства природных ресурсов и экологии Российской Федерации №15-61/18796-ОГ от 27.12.2022 г.
 - Министерства природных ресурсов и экологии Калужской области №9821-22 от 20.12.2022 г.
- Проектируемый объект не расположен в границах объектов культурного наследия и их охранных зонах в соответствии с актом государственной историко-культурной экспертизы от 14.03.2023 г. и в письмом Управления по охране объектов культурного наследия №10/784-23 от 10.04.2023 г.

Линия совмещения с листом 2

Система координат: МСК-40, зона 1
Система высот: Балтийская, 1977 г.

© ООО "Газпром проектирование", 2023 г.

3077.085.П.0/0.0002-ПМТ1.1					
Газопровод межпоселковый к дер. Чермошня Юхновского района Калужской области					
Изм.	Колуч.	Лист	Негод.	Погнись	Дата
Разработал	Вагапов				05.23
Проверил	Бовбас				05.23
Нач. отд.					
Н. контр.					
ГИП	Назарян				05.23
Том 7. Материалы по обоснованию проекта межевания территории. Графическая часть			Страница	Лист	Листов
			П	1	2



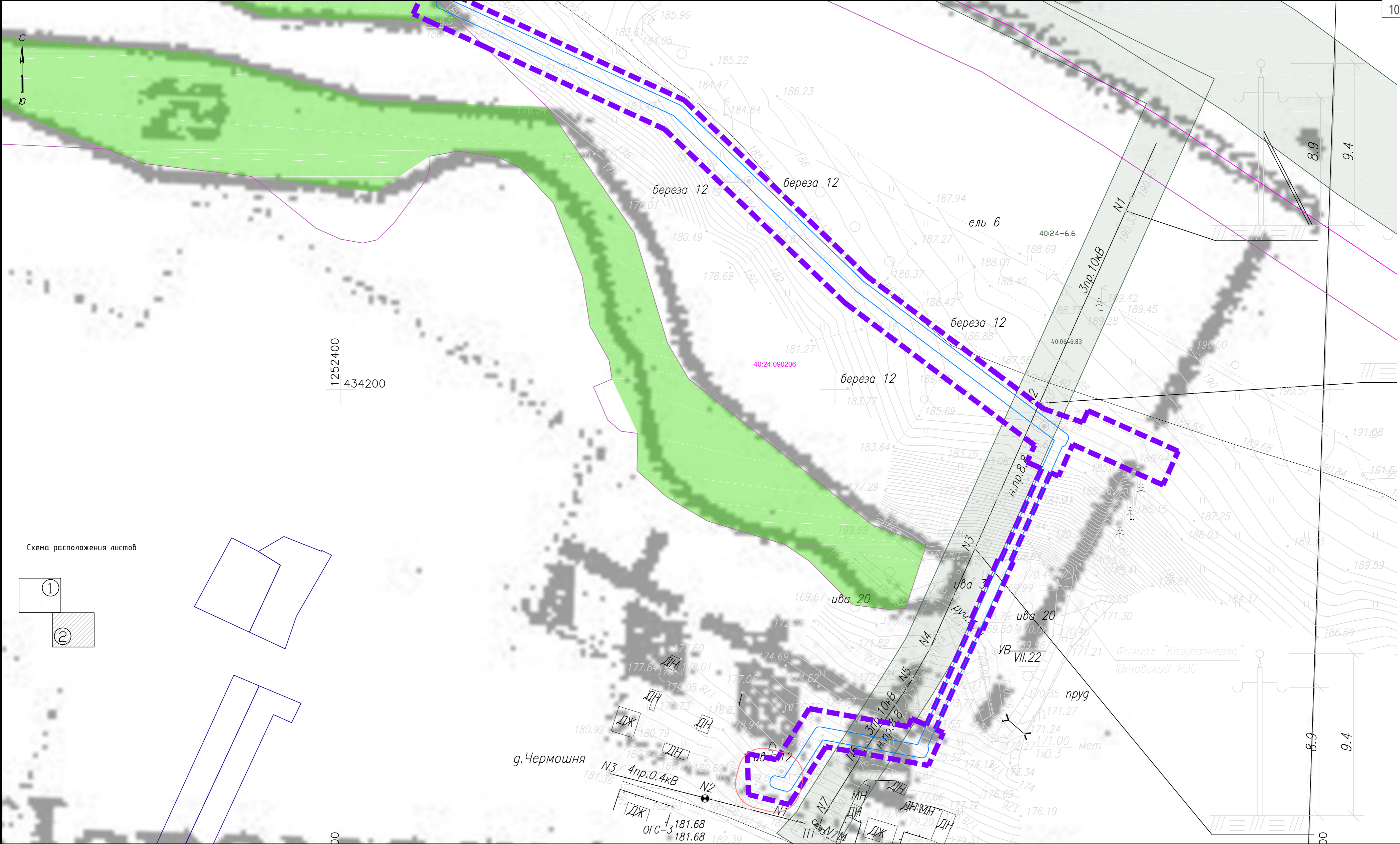
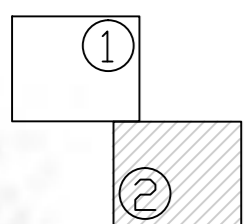


Схема расположения листов



Согласовано
 Взам инв. №
 Подп. и дата
 Инв. № подл.

Система координат: МСК-40, зона 1
 Система высот: Балтийская, 1977 г.

Условные обозначения указаны на листе 1

© ООО "Газпром проектирование", 2023 г.

3077.085.П.0/0.0002-ПМТ.1						
Газопровод межпоселковый к дер. Чермошня Юхновского района Калужской области						
Изм.	Колуч.	Лист	Недек.	Погпись	Дата	
Разработал	Вагапов				05.23	
Проверил	Бовбас				05.23	
Нач. отд.						
Н. контр.						
ГИП	Назарян				05.23	
Том 7. Материалы по обоснованию проекта межевания территории. Графическая часть				Стация	Лист	Листов
				П	2	2



Лист регистрации изменений

Регистрация изменений								
Изм.	Номера листов (страниц)				Всего листов (страниц) в док.	Номер док.	Подп.	Дата
	измененных	замененных	новых	аннулированных				