



**Общество с ограниченной ответственностью  
«Газпром проектирование»**

**Московский филиал**

**Заказчик – ООО «Газпром межрегионгаз»**

**«Утверждено**

**от «\_\_\_» \_\_\_\_\_ 202\_г.№ \_\_\_\_\_»**

**ДОКУМЕНТАЦИЯ ПО ПЛАНИРОВКЕ ТЕРРИТОРИИ  
Проект планировки и межевания территории**

**ГАЗОПРОВОД МЕЖПОСЕЛКОВЫЙ К ДЕР. НЕПОЛОТЬ  
КИРОВСКОГО РАЙОНА КАЛУЖСКОЙ ОБЛАСТИ**

**ТОМ 1**

**Основная часть проекта планировки территории.  
Графическая часть**

**3067.085.П.0/0.0002-ППТ1**



Общество с ограниченной ответственностью  
«Газпром проектирование»

Московский филиал

Заказчик – ООО «Газпром межрегионгаз»

**ДОКУМЕНТАЦИЯ ПО ПЛАНИРОВКЕ ТЕРРИТОРИИ**  
**Проект планировки и межевания территории**

**ГАЗОПРОВОД МЕЖПОСЕЛКОВЫЙ К ДЕР. НЕПОЛОТЬ**  
**КИРОВСКОГО РАЙОНА КАЛУЖСКОЙ ОБЛАСТИ**

**ТОМ 1**

**Основная часть проекта планировки территории.**  
**Графическая часть**

**3067.085.П.0/0.0002-ППТ1**

Заместитель директора  
Московского филиала  
по производству



Ю.М. Комиссаров

Главный инженер проекта

А.А. Назарян

Инов. № подл.	
Подпись и дата	
Взам. инв. №	

### Список исполнителей

Начальник  
Центра подготовки производства



М.С. Коновальцев

(подпись, дата)

Начальник отдела разработки  
документации по планировке территорий



Е.А. Ольховикова

(подпись, дата)

Главный специалист отдела разработки  
документации по планировке территорий



Ю.Ю. Бовбас

(подпись, дата)

Ведущий инженер отдела разработки  
документации по планировке территорий



А.В. Дворник

(подпись, дата)

Ведущий инженер отдела разработки  
документации по планировке территорий



Н.Т. Шайнурова

Главный инженер проекта



А.А. Назарян

(подпись, дата)

### Список участников работ

А.В. Дворник – разработка документации по планировке территории

Ю.Ю. Таратунина – разработка документации по планировке территории

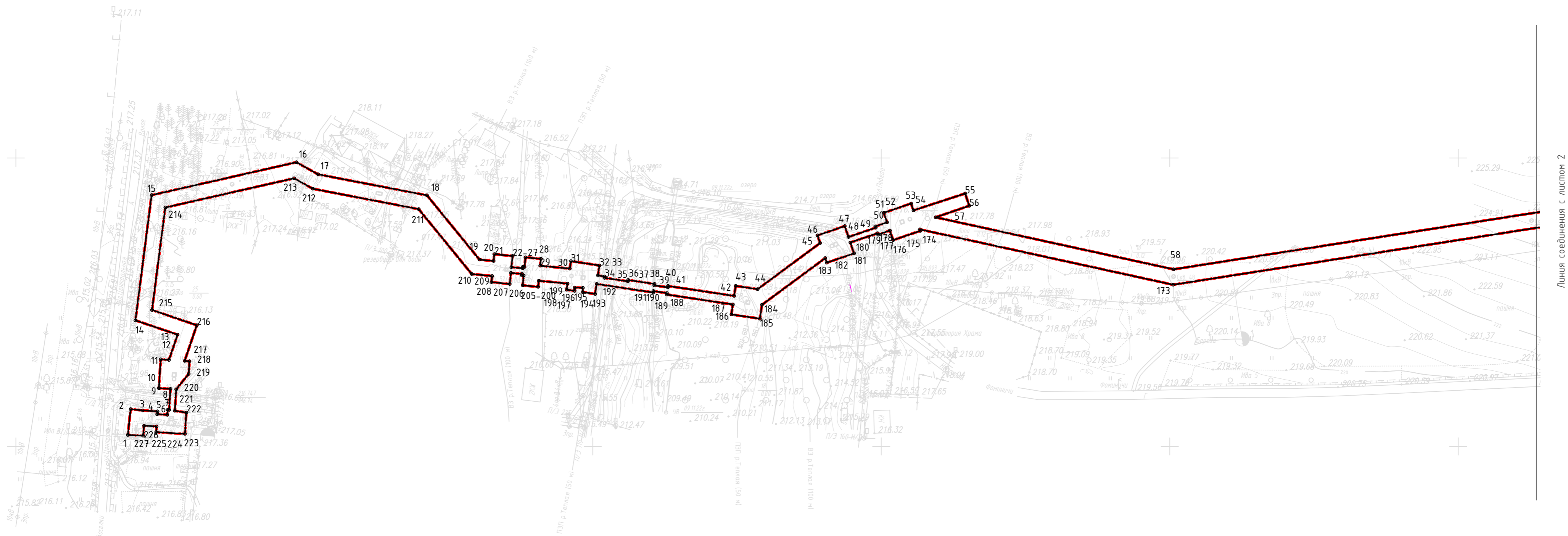
<b>Обозначение</b>	<b>Наименование</b>	<b>Примечание</b>
3067.085.П.0/0.0002-ППТ1-С	Содержание тома 1	3
3067.085.П.0/0.0002-СД	Состав документации по планировке территории	4
3067.085.П.0/0.0002-ППТ1.ВКМ	Ведомость картографических материалов	5
3067.085.П.0/0.0002-ППТ1.1	Чертеж границ зон планируемого размещения линейных объектов.	6

### Состав документации по планировке территории

Номер тома	Обозначение	Наименование документа	Примечания
Том 1	3067.085.П.0/0.0002-ППТ1	Основная часть проекта планировки территории. Графическая часть	-
Том 2	3067.085.П.0/0.0002-ППТ2	Основная часть проекта планировки территории. Положение о размещении линейного объекта	-
Том 3	3067.085.П.0/0.0002-ППТ3	Материалы по обоснованию проекта планировки территории. Графическая часть	-
Том 4	3067.085.П.0/0.0002-ППТ4	Материалы по обоснованию проекта планировки территории. Пояснительная записка	-
Том 5	3067.085.П.0/0.0002-ПМТ1	Основная часть проекта межевания территории. Графическая часть	-
Том 6	3067.085.П.0/0.0002-ПМТ2	Основная часть проекта межевания территории. Текстовая часть	-
Том 7	3067.085.П.0/0.0002-ПМТ3	Материалы по обоснованию проекта межевания. Графическая часть	-
Том 8	3067.085.П.0/0.0002-ПМТ4	Материалы по обоснованию проекта межевания. Пояснительная записка	-

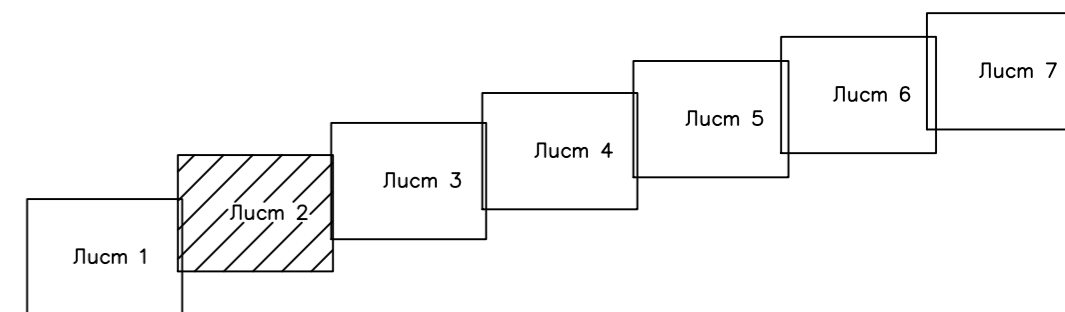


Российская Федерация  
Калужская область  
Кировский район



Линия соединения с листом 2

### СХЕМА РАСПОЛОЖЕНИЯ ЛИСТОВ



Система координат МСК 40 Зона 1  
Система высот Балтийская, 1977 г


#### УСЛОВНЫЕ ОБОЗНАЧЕНИЯ

- граница территории, в отношении которой осуществляется подготовка проекта планировки
- граница зоны планируемого размещения линейного объекта
- номера характерных точек границы зоны планируемого размещения линейного объекта

3067.085.П.0/0.0002-ППТ.1.1					
Газопровод межпоселковый к дер. Неполоть Кировского района Калужской области					
Изм.	Кол. уч.	Лист	Ивок.	Подпись	Дата
Разраб.		Вязников		<i>[Signature]</i>	06.23
Проверил		Власов		<i>[Signature]</i>	06.23
Нач. отдела		Власов		<i>[Signature]</i>	06.23
Н.Контр.		Петухова		<i>[Signature]</i>	06.23
ГИП		Назарян		<i>[Signature]</i>	06.23
Проект планировки территории				Стадия	Лист
П				1	7
Чертеж границ зон планируемого размещения линейных объектов (1:2000)					

Согласовано	
Взаиминв.№	
Подп. и дата	
Инв.№подл.	

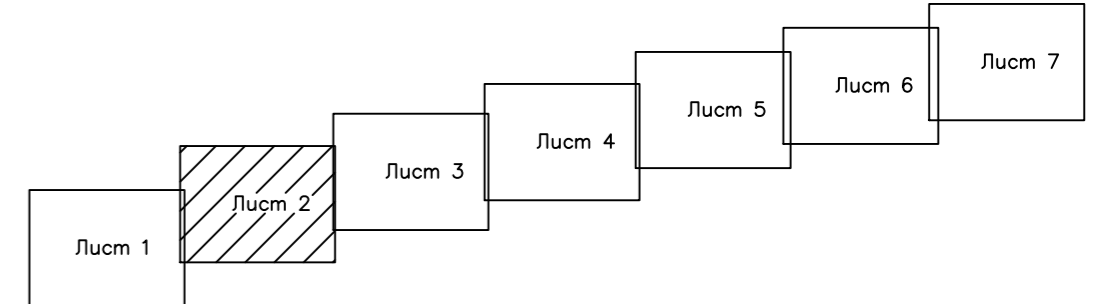
Российская Федерация  
Калужская область  
Кировский район



Линия соединения с листом 1

Линия соединения с листом 3

### СХЕМА РАСПОЛОЖЕНИЯ ЛИСТОВ



Система координат МСК 40 Зона 1  
Система высот Балтийская, 1977 г

#### УСЛОВНЫЕ ОБОЗНАЧЕНИЯ

- граница зоны планируемого размещения линейного объекта
- граница территории, в отношении которой осуществляется подготовка проекта планировки
- номера характерных точек границы зоны планируемого размещения линейного объекта

3067.085.П.0/0.0002-ППТ1.1					
Газопровод межпоселковый к дер. Неполоть Кировского района Калужской области					
Изм.	Кол. уч.	Лист	Ивок.	Подпись	Дата
Разраб.		Бабушенко		<i>Б.Бабушенко</i>	06.23
Проверил		Вязников		<i>В.Вязников</i>	06.23
Нач. отдела		Власов		<i>В.Власов</i>	06.23
Н.Контр.		Петухова		<i>Н.Петухова</i>	06.23
ГИП		Назарян		<i>Г.Назарян</i>	06.23
Проект планировки территории				Стадия	Лист
				П	2
Чертеж границ зон планируемого размещения линейных объектов (1:2000)				Листов	7

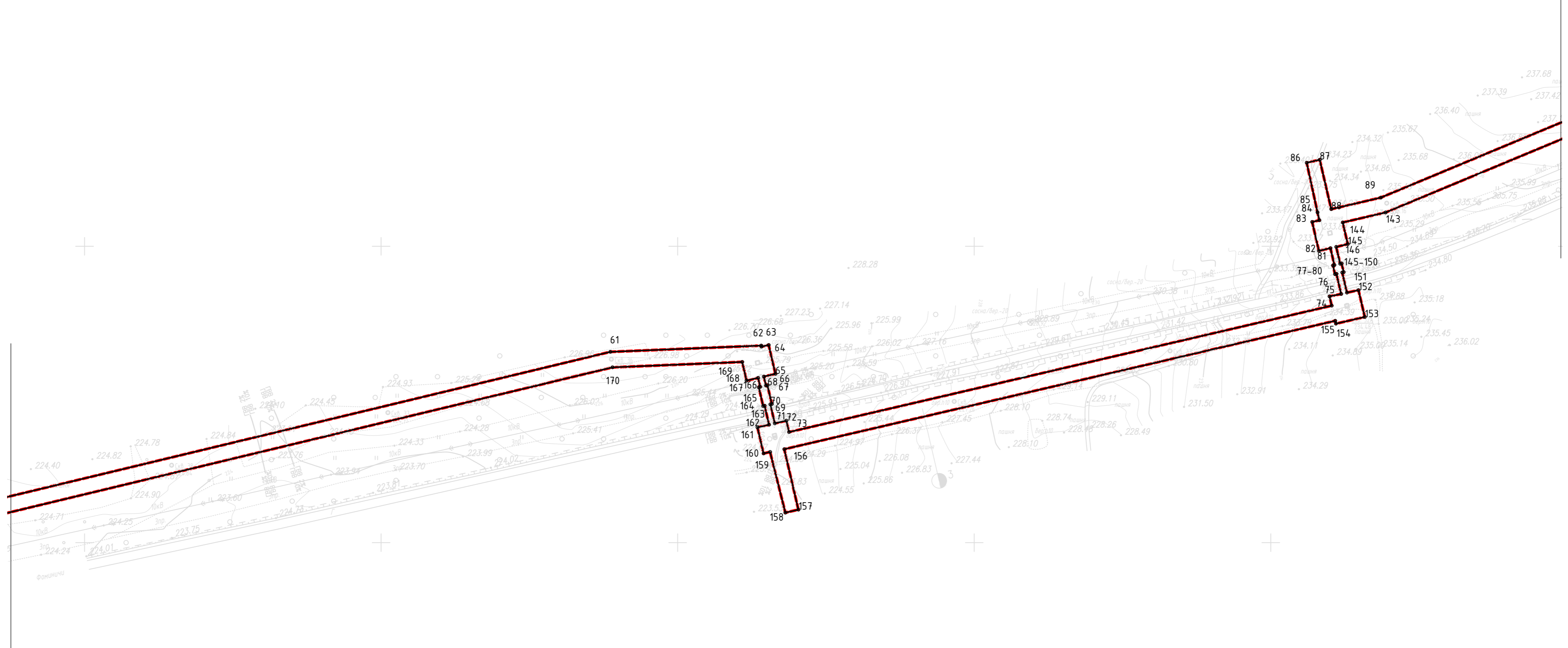
Согласовано	
Взам.инв.№	
Подп. и дата	
Инв.№подл.	



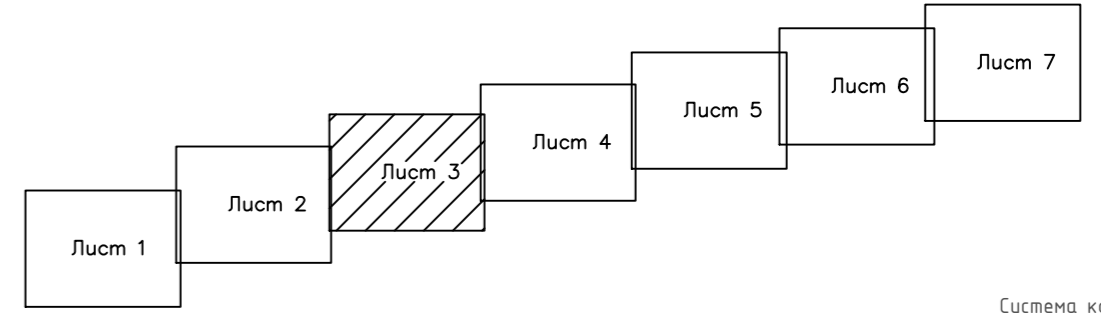
Российская Федерация  
Калужская область  
Кировский район

Линия соединения с листом 2

Линия соединения с листом 4



### СХЕМА РАСПОЛОЖЕНИЯ ЛИСТОВ



Система координат МСК 40 Зона 1  
Система высот Балтийская, 1977 г

#### УСЛОВНЫЕ ОБОЗНАЧЕНИЯ

- граница зоны планируемого размещения линейного объекта
- граница территории, в отношении которой осуществляется подготовка проекта планировки
- номера характерных точек границы зоны планируемого размещения линейного объекта

3067.085.П.0/0.0002-ППТ1.1

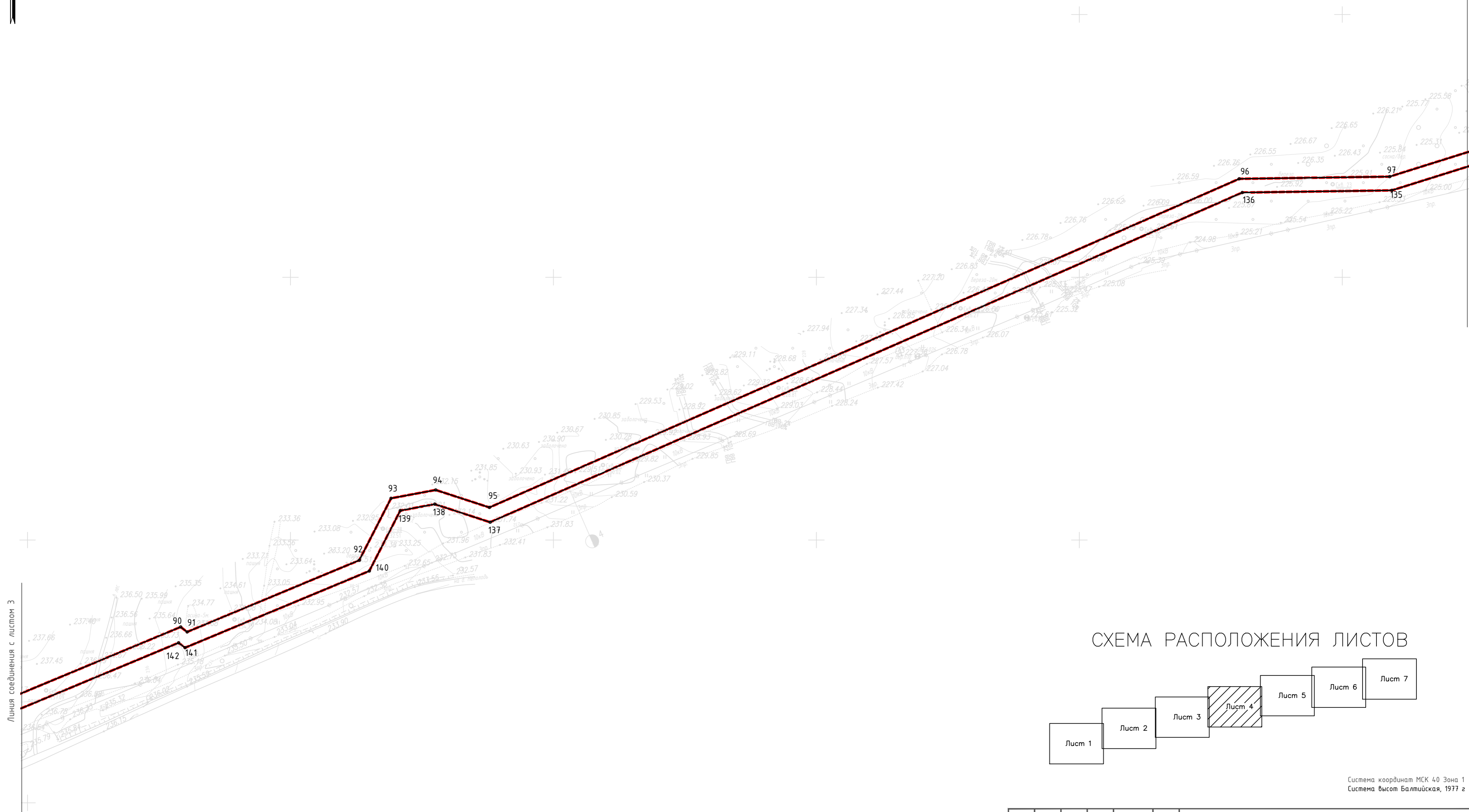
Газопровод межпоселковый к дер. Неполоть  
Кировского района Калужской области

Изм.	Кол. уч.	Лист	Ивок.	Подпись	Дата	Проект планировки территории	Стадия	Лист	Листов
Разраб.				<i>Бадусенко</i>	06.23				
Проверил				<i>Вязников</i>	06.23				
Нач. отдела				<i>Власов</i>	06.23				
Н.Контр.				<i>Петухова</i>	06.23	Чертеж границ зон планируемого размещения линейных объектов (1:2000)			
ГИП				<i>Назарян</i>	06.23				

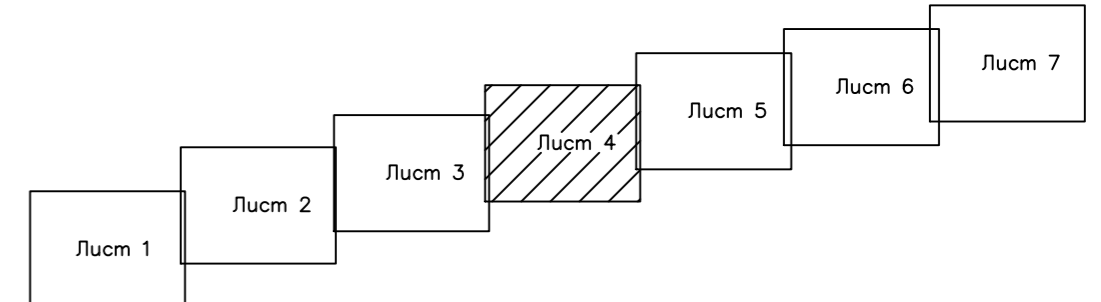
Согласовано	
Взам.инв.№	
Подп. и дата	
Инв.№подл.	

Российская Федерация  
Калужская область  
Кировский район

Линия соединения с листом 5



### СХЕМА РАСПОЛОЖЕНИЯ ЛИСТОВ



Система координат МСК 40 Зона 1  
Система высот Балтийская, 1977 г

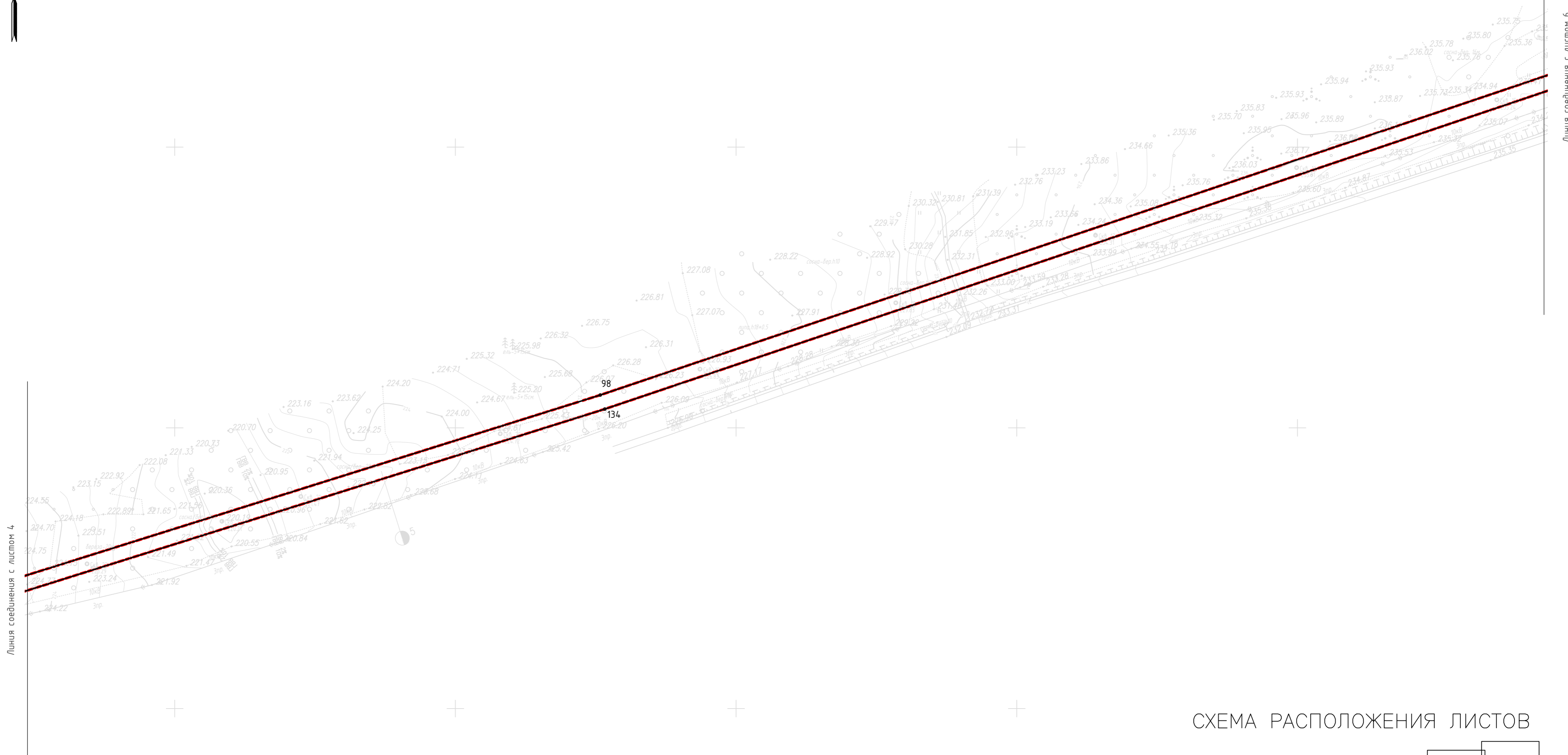
#### УСЛОВНЫЕ ОБОЗНАЧЕНИЯ

- граница зоны планируемого размещения линейного объекта
- граница территории, в отношении которой осуществляется подготовка проекта планировки
- номера характерных точек границы зоны планируемого размещения линейного объекта

3067.085.П.0/0.0002-ППТ1.1					
Газопровод межпоселковый к дер. Неполоть Кировского района Калужской области					
Изм.	Кол. уч.	Лист	Ивок.	Подпись	Дата
Разраб.		Бадусенко		<i>[Signature]</i>	06.23
Проверил		Вязников		<i>[Signature]</i>	06.23
Нач. отдела		Власов		<i>[Signature]</i>	06.23
Н.Контр.		Петухова		<i>[Signature]</i>	06.23
ГИП		Назарян		<i>[Signature]</i>	06.23
				Стадия	Лист
				П	4
				Листов	7

Согласовано  
 Взам.инв.№  
 Подп. и дата  
 Инв.№подл.

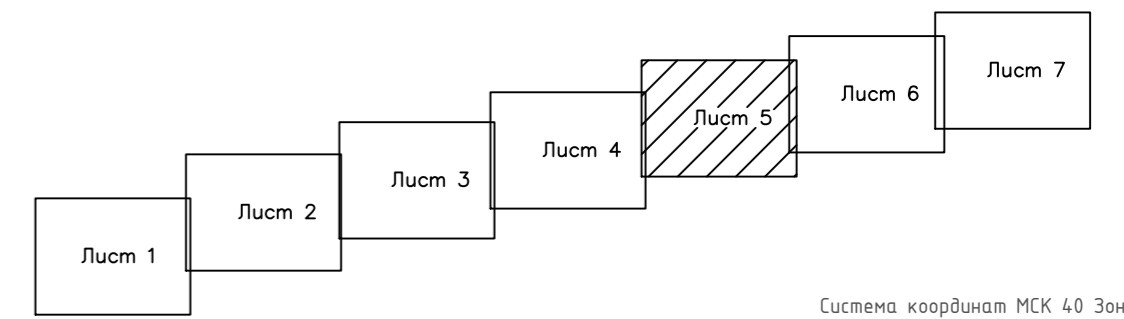
Российская Федерация  
Калужская область  
Кировский район



Линия соединения с листом 4



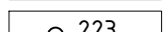
Линия соединения с листом 6

### СХЕМА РАСПОЛОЖЕНИЯ ЛИСТОВ




Система координат МСК 40 Зона 1  
Система высот Балтийская, 1977 г

#### УСЛОВНЫЕ ОБОЗНАЧЕНИЯ

-  - граница зоны планируемого размещения линейного объекта
-  - граница территории, в отношении которой осуществляется подготовка проекта планировки
-  - номера характерных точек границы зоны планируемого размещения линейного объекта

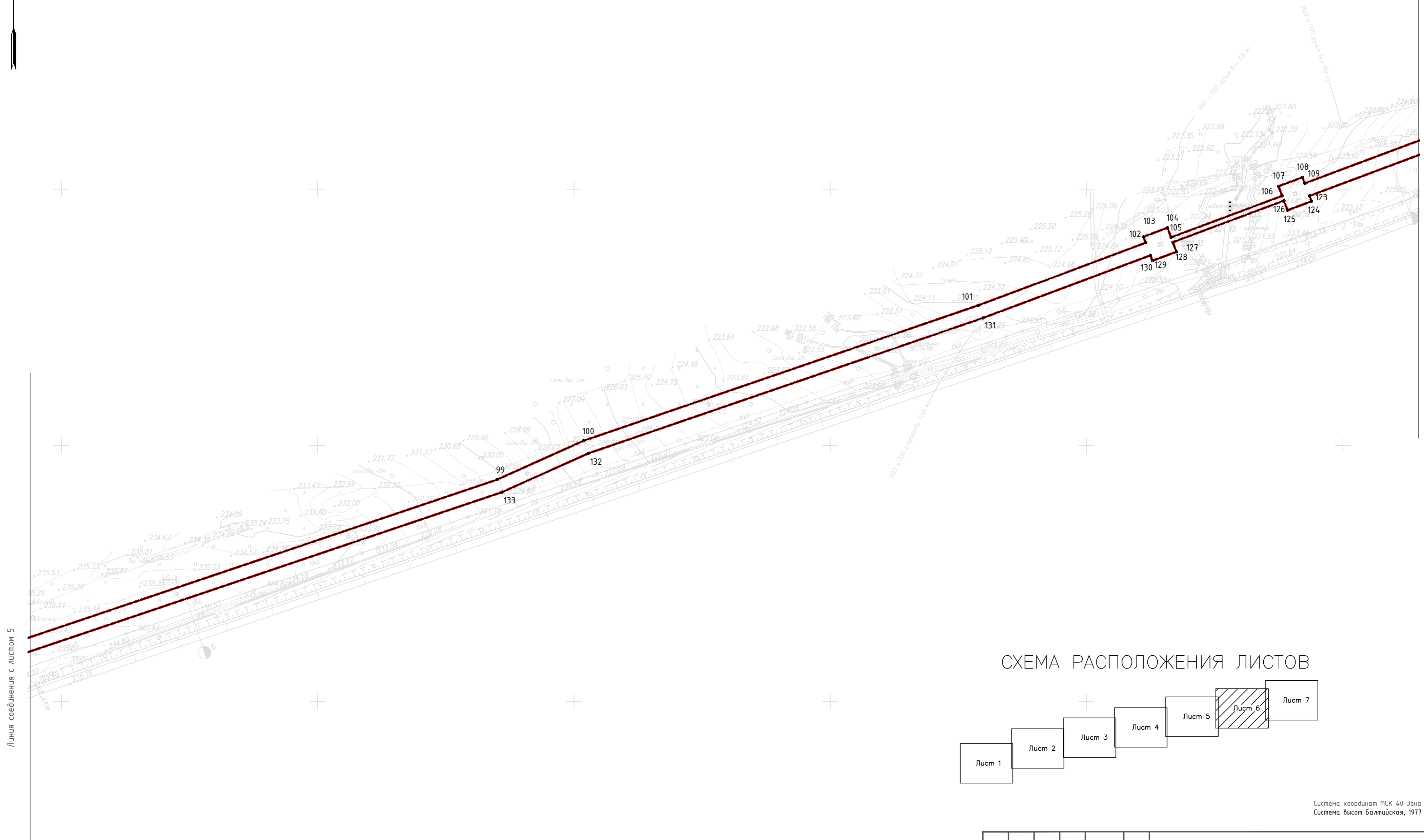
3067.085.П.0/0.0002-ППТ.1.1

Газопровод межпоселковый к дер. Неполоть  
Кировского района Калужской области

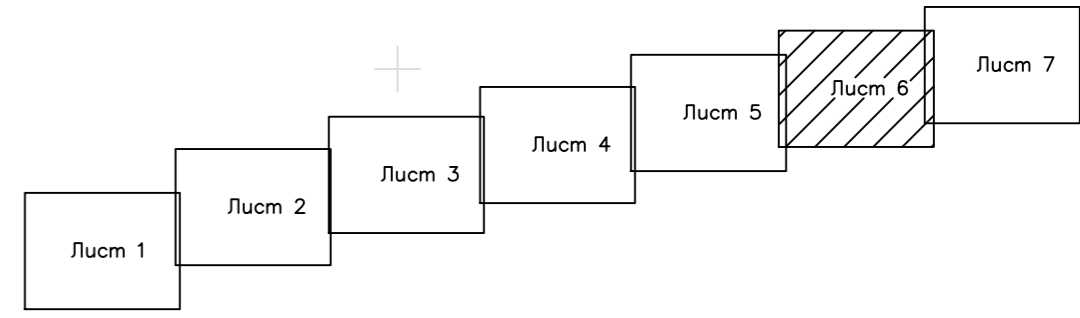
Изм.	Кол. уч.	Лист	Ивок.	Подпись	Дата	Проект планировки территории	Стадия	Лист	Листов
Разраб.				<i>Бадусенко</i>	06.23		П	5	7
Проверил				<i>Вязников</i>	06.23				
Нач. отдела				<i>Власов</i>	06.23				
Н.Контр.				<i>Петухова</i>	06.23	Чертеж границ зон планируемого размещения линейных объектов (1:2000)			
ГИП				<i>Назарян</i>	06.23				

Согласовано	
Взам.инв.№	
Подп. и дата	
Инв.№подл.	

Российская Федерация  
Калужская область  
Кировский район



### СХЕМА РАСПОЛОЖЕНИЯ ЛИСТОВ



Система координат МСК 40 Зона 1  
Система высот Балтийская, 1977 г

#### УСЛОВНЫЕ ОБОЗНАЧЕНИЯ

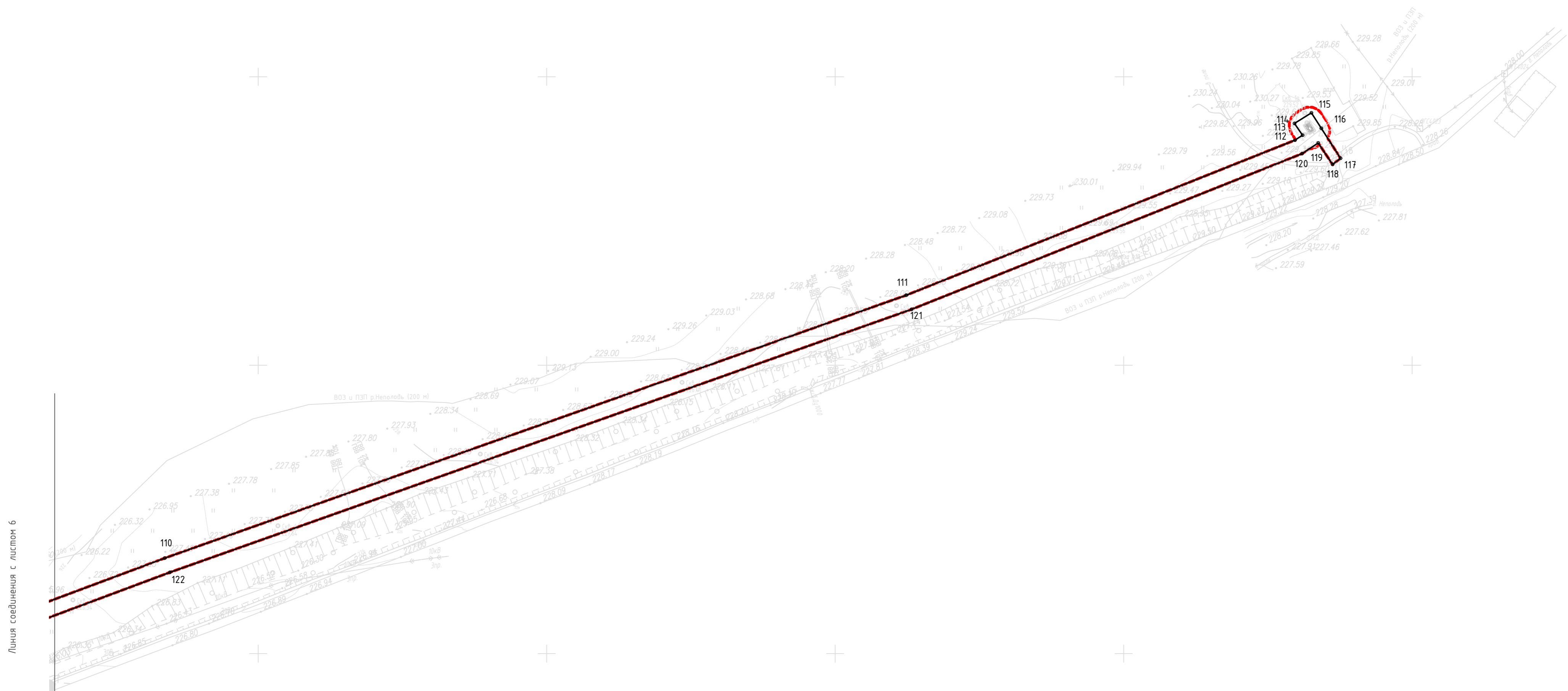
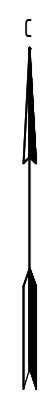
- граница зоны планируемого размещения линейного объекта
- граница территории, в отношении которой осуществляется подготовка проекта планировки
- номера характерных точек границы зоны планируемого размещения линейного объекта

3067.085.П.0/0.0002-ППТ.1.1

Газопровод межпоселковый к дер. Неполоть  
Кировского района Калужской области

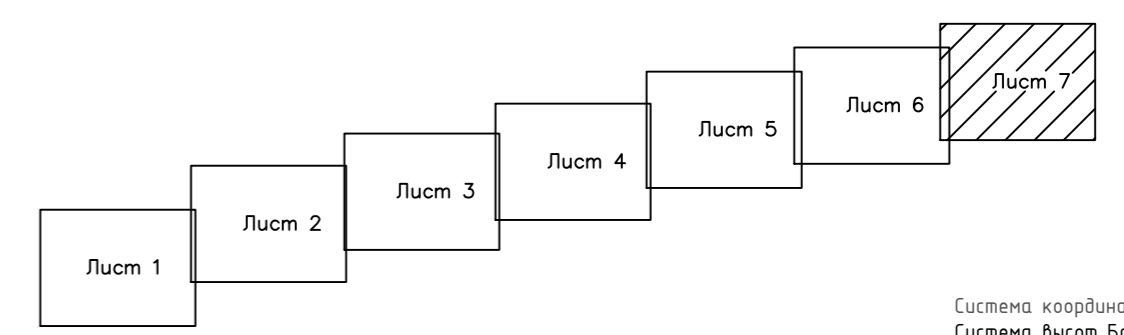
Изм.	Кол. уч.	Лист	Ивок.	Подпись	Дата	Проект планировки территории	Стадия	Лист	Листов
Разраб.				Бадусенко	06.23		П	6	7
Проверил				Вязников	06.23				
Нач. отдела				Власов	06.23				
Н.Контр.				Петухова	06.23	Чертеж границ зон планируемого размещения линейных объектов (1:2000)			
ГИП				Назарян	06.23				

Российская Федерация  
Калужская область  
Кировский район





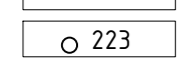
Линия соединения с листом 6


### СХЕМА РАСПОЛОЖЕНИЯ ЛИСТОВ



Система координат МСК 40 Зона 1  
Система высот Балтийская, 1977 г

#### УСЛОВНЫЕ ОБОЗНАЧЕНИЯ

-  - граница зоны планируемого размещения линейного объекта
-  - граница территории, в отношении которой осуществляется подготовка проекта планировки
-  - номера характерных точек границы зоны планируемого размещения линейного объекта

3067.085.П.0/0.0002-ППТ1.1					
Газопровод межпоселковый к дер. Неполодь Кировского района Калужской области					
Изм.	Кол. уч.	Лист	Ивок.	Подпись	Дата
Разраб.		Бадусенко		<i>[Signature]</i>	06.23
Проверил		Вязников		<i>[Signature]</i>	06.23
Нач. отдела		Власов		<i>[Signature]</i>	06.23
Н.Контр.		Петухова		<i>[Signature]</i>	06.23
ГИП		Назарян		<i>[Signature]</i>	06.23
Проект планировки территории				Стадия	Лист
П				7	7
Чертеж границ зон планируемого размещения линейных объектов (1:2000)					

Согласовано	
Взам.инв.№	
Подп. и дата	
Инв.№подл.	

При строительстве объекта «Газопровод межпоселковый к дер. Неполоть Кировского района Калужской области» не предусматривается установление или отмена красных линий (письмо Администрации МР «Город Киров и Кировский район» Калужской области от 29.12.2022 №524-22 окс приложено к тому 3067.085.П.0/0.0002-ППТ4), а также реконструкция линейных объектов в связи с изменением их местоположения, в связи с чем соответствующие чертежи не разрабатываются.

