



**Общество с ограниченной ответственностью
«Газпром проектирование»**

Московский филиал

Заказчик – ООО «Газпром межрегионгаз»

«Утверждено

от «__» _____ 202_г.№ _____»

ДОКУМЕНТАЦИЯ ПО ПЛАНИРОВКЕ ТЕРРИТОРИИ

Проект планировки и межевания территории

**ГАЗОПРОВОД МЕЖПОСЕЛКОВЫЙ К ДЕР. НЕПОЛОТЬ
КИРОВСКОГО РАЙОНА КАЛУЖСКОЙ ОБЛАСТИ**

ТОМ 6

**Основная часть проекта межевания территории.
Текстовая часть**

3067.085.П.0/0.0002-ПМТ2

2023



Общество с ограниченной ответственностью
«Газпром проектирование»

Московский филиал

Заказчик – ООО «Газпром межрегионгаз»

ДОКУМЕНТАЦИЯ ПО ПЛАНИРОВКЕ ТЕРРИТОРИИ
Проект планировки и межевания территории

ГАЗОПРОВОД МЕЖПОСЕЛКОВЫЙ К ДЕР. НЕПОЛОТЬ
КИРОВСКОГО РАЙОНА КАЛУЖСКОЙ ОБЛАСТИ

ТОМ 6
Основная часть проекта межевания территории.
Текстовая часть

3067.085.П.0/0.0002-ПМТ2



Заместитель директора
Московского
филиала по производству

Ю.М. Комиссаров







Главный инженер проекта

А.А. Назарян

2023

Взам.	
Подпись и	
Инв. №	

Список исполнителей

Начальник Центра подготовки производства	 <hr/> (подпись, дата)	М.С. Коновальцев
Начальник отдела разработки документации по планировке территорий	 <hr/> (подпись, дата)	Е.А. Ольховикова
Главный специалист отдела разработки документации по планировке территорий	 <hr/> (подпись, дата)	Ю.Ю. Бовбас
Ведущий инженер отдела разработки документации по планировке территорий	 <hr/> (подпись, дата)	А.В. Дворник
Ведущий инженер отдела разработки документации по планировке территорий	 <hr/>	Н.Т. Шайнурова
Главный инженер проекта	 <hr/> (подпись, дата)	А.А. Назарян

Список участников работ

- А.В. Дворник – разработка документации по планировке территории
 Ю.Ю. Таратунина – разработка документации по планировке территории

Обозначение	Наименование	Примечание
3067.085.П.0/0.0002-ПМТ2-С	Содержание тома 6	3
3067.085.П.0/0.0002-ПМТ2-СД	Состав документации по планировке территории	4
3067.085.П.0/0.0002-ПМТ2.ВКМ	Ведомость картографических материалов	5
3067.085.П.0/0.0002-ПМТ2	Текстовая часть	6

Состав документации по планировке территории

Но- мер тома	Обозначение	Наименование документа	Приме- чания
Том 1	3067.085.П.0/0.0002-ППТ1	Основная часть проекта планировки территории. Графическая часть	-
Том 2	3067.085.П.0/0.0002-ППТ2	Основная часть проекта планировки территории. Положение о размещении линейного объекта	-
Том 3	3067.085.П.0/0.0002-ППТ3	Материалы по обоснованию проекта планировки территории. Графическая часть	-
Том 4	3067.085.П.0/0.0002-ППТ4	Материалы по обоснованию проекта планировки территории. Пояснительная записка	-
Том 5	3067.085.П.0/0.0002-ПМТ1	Основная часть проекта межевания территории. Графическая часть	-
Том 6	3067.085.П.0/0.0002-ПМТ2	Основная часть проекта межевания территории. Текстовая часть	-
Том 7	3067.085.П.0/0.0002-ПМТ3	Материалы по обоснованию проекта межевания территории. Графическая часть	-
Том 8	3067.085.П.0/0.0002-ПМТ4	Материалы по обоснованию проекта межевания территории. Пояснительная записка	-

Содержание

1	Перечень образуемых земельных участков	2
2	Перечень координат характерных точек образуемых земельных участков.....	5
3	Сведения о границах территории, в отношении которой утвержден проект межевания	6
4	Вид разрешенного использования образуемых земельных участков в соответствии с проектом планировки территории в случаях, предусмотренных Градостроительным кодексом Российской Федерации ..	9
5	Целевое назначение лесов, вид (виды) разрешенного использования лесного участка, количественные и качественные характеристики лесного участка, сведения о нахождении лесного участка в границах особо защитных участков лесов.....	10
	Лист регистрации изменений	15

1 Перечень образуемых земельных участков

Проект межевания территории выполнен на основе разработанного проекта планировки территории по объекту: «Газопровод межпоселковый к дер. Неполоть Кировского района Калужской области».

В проекте межевания территории не предусмотрено образование земельных участков, в связи с чем не приводится:

-перечень образуемых земельных участков необходимых для размещения проектируемых объектов;

-перечень координат характерных точек образуемых земельных участков;

-вид разрешенного использования образуемых земельных участков, предназначенных для размещения линейных объектов и объектов капитального строительства, проектируемых в составе линейного объекта, а также существующих земельных участков, занятых линейными объектами и объектами капитального строительства, входящими в состав линейных объектов, в соответствии с проектом планировки территории.

В рамках данного проекта межевания территории для использования земельных участков под размещение проектируемого объекта предусмотрено установление публичного сервитута.

Планируемый публичный сервитут устанавливается на всю зону планируемого размещения линейного объекта.

Общая площадь планируемого для установления публичного сервитута составляет 85321 кв.м.

Перечень кадастровых номеров существующих земельных участков, на которых линейный объект может быть размещен на условиях сервитута, публичного сервитута приведен в таблице 1.

Границы земельных участков, на которых линейный объект может быть размещен на условиях сервитута, публичного сервитута, приведены в томе 3067.085.П.0/0.0002-ПМТ3.

Проектом межевания территории не предусматривается образование земельных участков, которые будут отнесены к территориям общего пользования или имуществу общего пользования.

Проектом межевания территории не предусмотрено образование земельных участков, в отношении которых предполагаются резервирование и изъятие для государственных нужд.

Таблица 1 Перечень кадастровых номеров существующих земельных участков, на которых линейный объект может быть размещен на условиях публичного сервитута

№ п/п	Кадастровый номер земельного участка	Адрес земельного участка или описание местоположения	Перечень расположенных на таких земельных участках объектов недвижимого имущества (при наличии сведений о них в ЕГРН)	Адреса расположенных на таких земельных участках объектов недвижимого имущества
1	40:09:140301:275	Местоположение установлено относительно ориентира, расположенного в границах участка. Почтовый адрес ориентира: Калужская обл., р-н Кировский, с. Фоминичи, ул. Молодежная.	40:09:000000:375	Калужская область, р-н Кировский, с. Фоминичи д Новоселки
2	40:09:140301:274	Калужская обл., р-н Кировский, с. Фоминичи, ул. Речная	40:09:000000:375	Калужская область, р-н Кировский, с. Фоминичи д Новоселки
3	40:09:000000:465	Калужская область, р-н Кировский	40:09:000000:288, 40:09:000000:375, 40:09:000000:445, 40:00:000000:5144	Калужская область, р-н Кировский, а/д Киров - Бережки - Фоминичи; Калужская область, р-н Кировский, с. Фоминичи д Новоселки; Калужская область, р-н Кировский, с. Фоминичи; Калужская область, Барятинский район, Кировский район
4	ЕЗ 40:09:140000:4 (40:09:140105:1)	Калужская область, р-н Кировский, с. Фоминичи	40:09:140302:146	Калужская обл, р-н Кировский, с. Фоминичи, ул Победа, д 32
5	ЕЗ 40:09:140000:4 (40:09:140303:4)	Калужская область, р-н Кировский, с. Фоминичи	40:09:140302:146	Калужская обл, р-н Кировский, с. Фоминичи, ул Победа, д 32
6	40:09:190101:1	Калужская обл, р-н Кировский, а/д "Фоминичи-Неполоть"	40:09:000000:323	Калужская область, Кировский район, а/д "Фоминичи-Неполоть"
7	ЕЗ 40:09:000000:33 (40:09:140105:2)	Калужская обл., р-н Кировский, г. Киров	40:09:000000:319	Калужская область, Кировский район, с.Фоминичи
8	ЕЗ 40:09:000000:33 (40:09:140105:4)	Калужская обл., р-н Кировский, г. Киров	40:09:000000:319	Калужская область, Кировский район, с.Фоминичи
9	ЕЗ 40:09:000000:33 (40:09:140105:5)	Калужская обл., р-н Кировский, г. Киров	40:09:000000:319	Калужская область, Кировский район, с.Фоминичи

10	40:00:000000:5181	<p>Калужская область, Кировский район, государственное казенное учреждение Калужской области «Людиновское лесничество», Бережковское участковое лесничество, квартал 70 (выделы 1-2, 4-12, 14-27, части выделов 3, 13), квартал 74 (выделы 1-15), квартал 75 (выделы 1-18), квартал 76 (выделы 1-3, 5-6, 9-12, части выделов 4, 7, 8), квартал 77 (выделы 1-15, 18, 20-27, части выделов 16, 17, 19), квартал 78 (выделы 1-27), квартал 82 (выделы 1-18, 24-25, части выделов 19, 20, 21, 22, 23), квартал 83 (выделы 1-10, 12-16, часть выдела 11), квартал 84 (выделы 1-4, 8-23, части выделов 5, 6, 7), квартал 85 (части выделов 19, 20, 21, 22, 23), квартал 87 (выделы 1-34), квартал 89 (выделы 2-3, 5-11, 14-23, 25-29, части выделов 1, 4, 12, 13, 24), квартал 90 (выделы 2-3, 5-17, части выделов 1, 4), квартал 91 (выделы 1-10), квартал 92 (выделы 1-13), квартал 93 (выделы 2-3, 5-13, 16-19, 21-25, 28, части выделов 1, 4, 14, 15, 20, 26, 27), квартал 94 (выделы 1-48), квартал 95 (выделы 1-52), квартал 96 (выделы 1-20), квартал 97 (выделы 1-7), квартал 98 (выделы 1-14), квартал 99 (выделы 1-12), квартал 100 (выделы 1-8, 10-21, часть выдела 9), квартал 101 (выделы 1-18), квартал 102 (выделы 1-11, 13-20, часть выдела 12)</p>	данные отсутствуют	данные отсутствуют
----	-------------------	---	--------------------	--------------------

2 Перечень координат характерных точек образуемых земельных участков

Перечень координат характерных точек образуемых земельных участков не представлен, так как образование земельных участков проектом межевания территории не предусмотрено.

3 Сведения о границах территории, в отношении которой утвержден проект межевания

Сведения о границах территории, применительно к которой осуществляется подготовка проекта межевания приведены в таблице 2 «Перечень координат характерных точек границах территории, применительно к которой осуществляется подготовка проекта межевания».

Таблица 2

№ то-чек	Координаты, м	
	X	Y
1	386207,96	1197677,64
2	386225,86	1197679,56
3	386224,95	1197687,98
4	386224,32	1197698,18
5	386222,33	1197697,97
6	386221,89	1197704,99
7	386225,34	1197705,22
8	386225,34	1197706,26
9	386239,86	1197707,16
10	386240,36	1197699,17
11	386260,32	1197700,41
12	386259,96	1197706,15
13	386277,48	1197712,11
14	386287,44	1197682,85
15	386374,26	1197694,12
16	386397,06	1197794,49
17	386388,67	1197809,53
18	386374,13	1197885,00
19	386329,57	1197921,41
20	386328,58	1197931,21
21	386333,31	1197931,69
22	386332,03	1197944,37
23	386324,31	1197943,55
24	386323,54	1197951,35
25	386324,53	1197951,45
26	386324,42	1197952,65
27	386331,13	1197953,33
28	386330,05	1197964,02
29	386325,33	1197963,55
30	386323,27	1197984,03
31	386328,47	1197984,81
32	386325,49	1198004,59
33	386318,57	1198003,55
34	386317,87	1198008,21
35	386316,88	1198008,06
36	386314,44	1198024,32
37	386315,43	1198024,47
38	386312,68	1198042,77
39	386311,69	1198042,62
40	386310,29	1198051,97
41	386311,27	1198052,12
42	386304,38	1198097,99
43	386311,30	1198099,03
44	386309,02	1198114,25
45	386341,01	1198157,57
46	386346,33	1198155,76
47	386352,78	1198174,69
48	386345,21	1198177,27
49	386351,63	1198196,13
50	386352,58	1198195,81
51	386355,36	1198203,99
52	386362,01	1198201,78
53	386368,44	1198220,68
54	386363,68	1198222,30
55	386375,38	1198258,11
56	386366,86	1198261,01
57	386358,89	1198237,62
58	386322,80	1198402,66
59	386366,48	1198681,44
60	386333,96	1199345,36
61	386528,75	1200154,57
62	386532,99	1200256,34
63	386532,26	1200256,51
64	386533,40	1200261,38
65	386513,92	1200265,92
66	386512,10	1200258,13
67	386506,01	1200259,55
68	386506,23	1200260,53
69	386493,55	1200263,49
70	386493,32	1200262,51

71	386480,49	1200265,50	117	388143,49	1204950,36
72	386482,31	1200273,29	118	388139,23	1204944,85
73	386474,61	1200275,09	119	388154,09	1204934,91
74	386559,94	1200641,07	120	388146,71	1204923,66
75	386566,23	1200639,60	121	388038,73	1204652,93
76	386567,80	1200647,45	122	387856,36	1204138,70
77	386581,42	1200644,27	123	387794,77	1203973,95
78	386581,19	1200643,30	124	387790,55	1203975,53
79	386587,08	1200641,93	125	387783,55	1203956,80
80	386587,31	1200642,90	126	387791,04	1203954,00
81	386598,76	1200640,23	127	387758,65	1203867,35
82	386596,94	1200632,44	128	387751,15	1203870,15
83	386616,42	1200627,90	129	387744,15	1203851,42
84	386617,56	1200632,77	130	387748,36	1203849,84
85	386622,91	1200631,52	131	387699,51	1203719,18
86	386656,39	1200624,23	132	387593,84	1203411,28
87	386658,43	1200632,99	133	387563,56	1203343,91
88	386625,07	1200640,77	134	387213,38	1202306,45
89	386632,86	1200674,18	135	387066,15	1201837,70
90	386733,83	1200916,46	136	387064,48	1201723,90
91	386730,06	1200921,39	137	386813,57	1201151,84
92	386784,64	1201052,35	138	386827,32	1201109,78
93	386831,78	1201076,52	139	386822,40	1201083,51
94	386838,13	1201110,49	140	386776,42	1201059,94
95	386824,80	1201151,29	141	386718,04	1200919,83
96	387074,94	1201721,60	142	386721,80	1200914,90
97	387076,62	1201836,01	143	386622,83	1200677,41
98	387223,36	1202303,19	144	386616,10	1200648,51
99	387573,35	1203340,07	145	386601,49	1200651,92
100	387603,62	1203407,41	146	386599,60	1200644,14
101	387709,40	1203715,64	147	386588,21	1200646,80
102	387758,20	1203846,16	148	386588,44	1200647,77
103	387762,88	1203844,41	149	386582,56	1200649,14
104	387769,89	1203863,15	150	386582,33	1200648,17
105	387762,39	1203865,95	151	386568,71	1200651,35
106	387794,79	1203952,59	152	386570,43	1200659,16
107	387802,28	1203949,79	153	386552,30	1200663,39
108	387809,28	1203968,53	154	386547,76	1200643,91
109	387804,60	1203970,28	155	386549,72	1200643,45
110	387866,23	1204135,11	156	386463,08	1200271,87
111	388048,55	1204649,23	157	386422,28	1200281,39
112	388156,07	1204918,78	158	386420,24	1200272,62
113	388159,49	1204924,00	159	386461,22	1200262,30
114	388167,65	1204918,41	160	386460,19	1200257,91
115	388174,97	1204930,13	161	386477,77	1200253,82
116	388164,26	1204937,03	162	386479,58	1200261,61

163	386492,41	1200258,62
164	386492,18	1200257,64
165	386504,87	1200254,68
166	386505,09	1200255,65
167	386511,19	1200254,23
168	386509,38	1200246,45
169	386521,95	1200243,52
170	386518,30	1200156,03
171	386323,40	1199346,35
172	386355,94	1198682,00
173	386312,12	1198402,34
174	386350,51	1198226,79
175	386349,51	1198227,13
176	386343,06	1198208,20
177	386349,69	1198205,94
178	386346,90	1198197,74
179	386347,84	1198197,42
180	386341,42	1198178,56
181	386333,85	1198181,14
182	386327,40	1198162,20
183	386330,58	1198161,12
184	386298,21	1198117,29
185	386288,55	1198115,84
186	386291,52	1198096,06
187	386298,45	1198097,10
188	386305,34	1198051,23
189	386306,33	1198051,37
190	386307,73	1198042,03
191	386306,75	1198041,88
192	386312,64	1198002,66
193	386305,72	1198001,62
194	386307,02	1197992,94
195	386309,95	1197993,06
196	386310,19	1197987,48
197	386307,86	1197987,38
198	386308,69	1197981,84
199	386312,87	1197982,47
200	386314,88	1197962,50
201	386310,65	1197962,07
202	386311,73	1197951,38
203	386318,44	1197952,05
204	386318,57	1197950,85
205	386319,56	1197950,95
206	386320,34	1197943,20
207	386312,63	1197942,42
208	386313,91	1197929,73

209	386318,14	1197930,16
210	386319,56	1197916,03
211	386364,54	1197879,28
212	386378,68	1197805,89
213	386385,93	1197792,89
214	386365,64	1197703,59
215	386294,61	1197694,37
216	386284,03	1197725,43
217	386259,29	1197717,01
218	386259,08	1197720,37
219	386250,23	1197719,82
220	386239,61	1197711,15
221	386224,68	1197710,22
222	386223,47	1197718,16
223	386208,69	1197717,24
224	386209,93	1197697,28
225	386213,84	1197697,53
226	386214,37	1197688,89
227	386207,41	1197688,14
1	386207,96	1197677,64

4 Вид разрешенного использования образуемых земельных участков в соответствии с проектом планировки территории в случаях, предусмотренных Градостроительным кодексом Российской Федерации

Сведения о виде разрешенного использования образуемых земельных участков не представлены, так как образование земельных участков проектом межевания территории не предусмотрено.

В рамках данного проекта межевания территории для использования земельных участков под размещение проектируемого объекта предусмотрено установление публичного сервитута.

В соответствии со ст. 23 Земельного кодекса РФ, деятельность, для обеспечения которой устанавливается публичный сервитут, может осуществляться на земельном участке независимо от его целевого назначения и разрешенного использования такого земельного участка.

5 Целевое назначение лесов, вид (виды) разрешенного использования лесного участка, количественные и качественные характеристики лесного участка, сведения о нахождении лесного участка в границах особо защитных участков лесов

На землях лесного фонда, в границах выделов 82, 83 ГКУ КО «Людиновское лесничество», Бережковского участкового лесничества, отнесенных к эксплуатационным лесам, проектом предусматривается размещение объекта трубопроводного транспорта – подземный газопровод высокого давления «Газопровод межпоселковый к дер. Неполоть Кировского района Калужской области».

В соответствии с п. 3 ч. 4 ст. 114 Лесного кодекса Российской Федерации и Перечнем объектов капитального строительства, не связанных с созданием лесной инфраструктуры, для защитных, эксплуатационных лесов, резервных лесов утвержденного Распоряжением Правительства Российской Федерации №1084-р от 30.04.2022, проектируемый объект не относится к объектам, размещение которых запрещено на территории лесов данной категории.

В соответствии с приказом Федерального агентства лесного хозяйства от 16.10.2008 г №299 «Об определении количества лесничеств на территории Калужской области и установления их границ» Бережковское участковое лесничество входит в состав Людиновского лесничества.

На момент проектирования лесного участка на территории Людиновского лесничества распространяется действие лесохозяйственного регламента, утвержденного приказом приказом Министерства природных ресурсов и экологии Калужской области от 10.09.2018 №780-18 «Об утверждении лесохозяйственных регламентов лесничеств» (в редакции приказа Министерства природных ресурсов и экологии Калужской области от 03.05.2023 №02/02-5832).

Леса на территории Калужской области в соответствии со статьей 8 Федерального закона от 04.12.2006г N 201-ФЗ "О введении в действие Лесного кодекса Российской Федерации" отнесены к защитным лесам, что отражено в Лесном плане Калужской области, утвержденном постановлением Губернатора Калужской области от 29.12.2018 №588 «Об утверждении Лесного плана Калужской области на 2019-2028 годы».

Количественные и качественные характеристики проектируемого лесного участка составлены на основании данных государственного лесного реестра Калужского лесничества и на основании натурного обследования лесного участка.

Таблица 3

Распределение земель

Общая площадь, га	В том числе									
	Лесные земли					Нелесные земли				
	Занятые лесными насаждениями - всего	В том числе покрытые лесными культурами	Лесные питомники, плантации	Не занятые лесными насаждениями	итого	дороги	просеки	болота	другие	итого
1	2	3	4	5	6	7	8	9	10	11
0,9518	0,6905	0,2613	-	-	0,9518	-	-	-	-	-

Таблица 4

Характеристика насаждений проектируемого лесного участка

Участковое лесничество/урочище	Номер квартала	Номер выдела	Состав насаждения или характеристика лесного участка при отсутствии насаждения	Площадь (га)/запас древесины при наличии		В том числе по группам возраста древостоя							
				(куб. м)		Молодняки	Средневозрастные	Приспевающие	Спелые и перестойные				
1	2	3	4	5	6	7	8	9	10	11	12	13	14
Людюновское лесничество, Бережковское участковое лесничество	82	19	5Б3ОС2О ЛЧ+С+Е	0,1230	/ 6		/		0,1230	/ 6		/	
		20	4ОСЗБ2Е 1С	0,1754	/ 32		/			/		0,1754	/ 32
		21	6ОСЗБ1Е	0,1427	/ 30		/			/		0,1427	/ 30
		22	9Е1С+ОС	0,1383	/ 1	0,1383	/ 1		/		/		
	83	11	7ОСЗЕ+Е +С+	0,1932	/ 31		/			/		0,1932	/ 31
		12	7Б2ОС1Е +С	0,1792	/ 9		/		0,1792	/ 29		/	
Итого			0,9518	/ 129	0,1383	/ 1	0,3022	/ 35	/	0,5113	/ 92		

Таблица 5

Средние таксационные показатели насаждений проектируемого лесного участка

Целевое назначение лесов	Хозяйство, преобладающая порода	Состав насаждений	Возраст	Бонитет	Полнота	Средний запас древесины (куб. м/га)		
						средневозрастные	приспевающие	Спелые и перестойные
1	2	3	4	5	6	7	8	9
Защитные леса	Мягколиственное, осина	6ОСЗБ1Е	47	1	0,5	10	115	181

Таблица 6**Виды и объемы использования лесов на проектируемом лесном участке**

Целевое назначение лесов	Хозяйство (хвойное, твердолиственное, мелколиственное)	Площадь (га)	Единица измерения	Объемы использования лесов (изъятия лесных ресурсов)
1	2	3	4	5
Вид использования лесов – строительство, реконструкция, эксплуатация линейных объектов Цель предоставления лесного участка – строительство линейного объекта «Газопровод межпоселковый к дер. Неполоть Кировского района Калужской области»				
Эксплуатационные леса	Мягколиственное	0,9518	Куб.м	129
Итого		0,9518	Куб.м	129

Виды разрешенного использования лесов на проектируемом лесном участке

Лесохозяйственным регламентом Людиновского лесничества в кварталах 82 и 83 Бережковского участкового лесничества установлены следующие виды разрешенного использования лесов в соответствии со статьей 25 Лесного кодекса Российской Федерации:

- заготовка древесины;
- заготовка и сбор недревесных лесных ресурсов;
- заготовка пищевых лесных ресурсов и сбор лекарственных растений;
- осуществление видов деятельности в сфере охотничьего хозяйства;
- ведение сельского хозяйства;
- осуществление научно-исследовательской деятельности, образовательной деятельности;
- осуществление рекреационной деятельности;
- выращивание лесных плодовых, ягодных, декоративных растений, лекарственных растений;
- выращивание посадочного материала лесных растений (саженцев, сеянцев);
- выполнение работ по геологическому изучению недр, разработка месторождений полезных ископаемых;
- строительство, реконструкция, эксплуатация линейных объектов;
- осуществление религиозной деятельности.

Сведения об обременениях проектируемого лесного участка

По данным государственного лесного реестра Людиновского лесничества Бережковского участкового лесничества квартала 82 и 83 не имеют обременений.

Сведения об ограничениях использования лесов

С учетом целевого назначения и правового режима лесов, установленного лесным законодательством Российской Федерации, лесохозяйственным регламентом Людиновского лесничества предусмотрены следующие ограничения в использовании лесов.

Запрещается проведение сплошных рубок лесных насаждений, за исключением случаев, предусмотренных частью 4 ст. 17, 5.1 ст. 21 Лесного кодекса РФ.

Сплошные рубки осуществляются только в случае, если выборочные рубки не обеспечивают замену лесных насаждений, утрачивающих свои средообразующие, водоохранные, санитарно-гигиенические, оздоровительные и иные полезные функции, на лесные насаждения, обеспечивающие сохранение целевого назначения защитных лесов и выполняемых ими полезных функций.

В лесах этой категории ведутся выборочные рубки лесных насаждений очень слабой, слабой и умеренно-высокой интенсивности, за исключением санитарных рубок, интенсивность которых для вырубки погибших, поврежденных и малоценных насаждений может достигать очень высокой интенсивности, устанавливаемой Правилами заготовки древесины.

Уход за лесами осуществляется путем проведения рубок ухода и иных мероприятий, предусмотренных Правилами ухода за лесом.

В целях ухода сплошные рубки осуществляются только в случае, если выборочные рубки не обеспечивают замену лесных насаждений, утрачивающих свои средообразующие, водоохранные, санитарно-гигиенические, оздоровительные и иные полезные функции, на лесные насаждения, обеспечивающие сохранение целевого назначения защитных лесов и выполняемых ими полезных функций.

Сплошные рубки допускаются также в случаях установления правового режима зон с особыми условиями использования территорий, на которых расположены соответствующие леса.

Запрещается:

- размещение объектов капитального строительства, за исключением линейных объектов, гидротехнических сооружений и объектов, связанных с выполнением работ по геологическому изучению недр и разработкой месторождений углеводородного сырья;

- создание лесных плантаций;

- создание лесоперерабатывающей инфраструктуры.

Сведения о наличии зданий, сооружений, объектов, связанных с созданием лесной инфраструктуры на проектируемом лесном участке

Таблица 7

№ п/п	Участковое лесничество/урочище (при наличии)	Номер квартала	Номер выдела	Площадь объекта (га)	Наименование объекта
1	2	3	4	5	6
-	-	-	-	-	-

Сведения о наличии на проектируемом лесном участке особо защитных участков лесов, особо охраняемых природных территорий, зон с особыми условиями использования территорий

Согласно данным государственного лесного реестра на проектируемом лесном участке не выделены особо защитные участки лесов.

На других особо защитных участках лесов, предусмотренных лесоустроительной инструкцией (участки лесов вокруг сельских населенных пунктов и садовых товариществ) запрещается проведение сплошных рубок лесных

насаждений, за исключением случаев, предусмотренных частью 4 ст. 17, ч. 5.1 ст. 21 Лесного кодекса РФ.

Проведение выборочных рубок допускается только в целях вырубки погибших и поврежденных лесных насаждений.

Уход за лесами осуществляется путем проведения рубок ухода и иных мероприятий, предусмотренных Правилами ухода за лесом.

Запрещается:

- интродукция видов (пород) деревьев, кустарников, лиан, других лесных растений, которые не произрастают в естественных условиях в данном лесном районе;

- ведение сельского хозяйства, за исключением сенокосения и пчеловодства;

- размещение объектов капитального строительства, за исключением линейных объектов и гидротехнических сооружений;

- создание лесных плантаций;

- создание лесоперерабатывающей инфраструктуры;

- заготовка пневого осмола.

Особо охраняемые природные территории (ООПТ) отсутствуют.

Проектирование вида использования лесов лесного участка

Согласно лесохозяйственному регламенту Людиновского лесничества Бережковского участкового лесничества квартала 82 и 83 относятся к зоне планируемого освоения лесов для - строительства, реконструкции, эксплуатации линейных объектов.

