



**Общество с ограниченной ответственностью
«Газпром проектирование»**

Московский филиал

Заказчик – ООО «Газпром межрегионгаз»

«Утверждено

от «___» _____ 202_г.№ _____»

ДОКУМЕНТАЦИЯ ПО ПЛАНИРОВКЕ ТЕРРИТОРИИ

Проект планировки и межевания территории

**«ГАЗПРОВОД МЕЖПОСЕЛКОВЫЙ К ДЕР. КЛИНЫ
МЕДЫНСКОГО РАЙОНА КАЛУЖСКОЙ ОБЛАСТИ»**

ТОМ 5

Основная часть проекта межевания территории. Графическая часть

3059.085.П.0/0.0002-ПМТ1



Общество с ограниченной ответственностью
«Газпром проектирование»

Московский филиал

Заказчик – ООО «Газпром межрегионгаз»

ДОКУМЕНТАЦИЯ ПО ПЛАНИРОВКЕ ТЕРРИТОРИИ
Проект планировки и межевания территории

«ГАЗПРОВОД МЕЖПОСЕЛКОВЫЙ К ДЕР. КЛИНЫ
МЕДЫНСКОГО РАЙОНА КАЛУЖСКОЙ ОБЛАСТИ»

ТОМ 5

Основная часть проекта межевания территории. Графическая часть

3059.085.П.0/0.0002-ПМТ1

Изн. № подл.	
Подпись и дата	
Взам. инв. №	

Заместитель директора
Московского филиала
по производству



Ю.М. Комиссаров

Главный инженер проекта

А.А. Назарян

Список исполнителей

Начальник
Центра подготовки производства



М.С. Коновальцев

(подпись, дата)

Начальник отдела разработки
документации по планировке территорий



Е.А. Ольховикова

(подпись, дата)

Главный специалист отдела разработки
документации по планировке территорий



Ю.Ю. Бовбас

(подпись, дата)

Ведущий инженер отдела разработки
документации по планировке территорий



О.Н.Конеvenceва

(подпись, дата)

Ведущий инженер отдела разработки
документации по планировке территорий



Н.Т. Шайнурова

Главный инженер проекта



А.А. Назарян

(подпись, дата)

Список участников работ

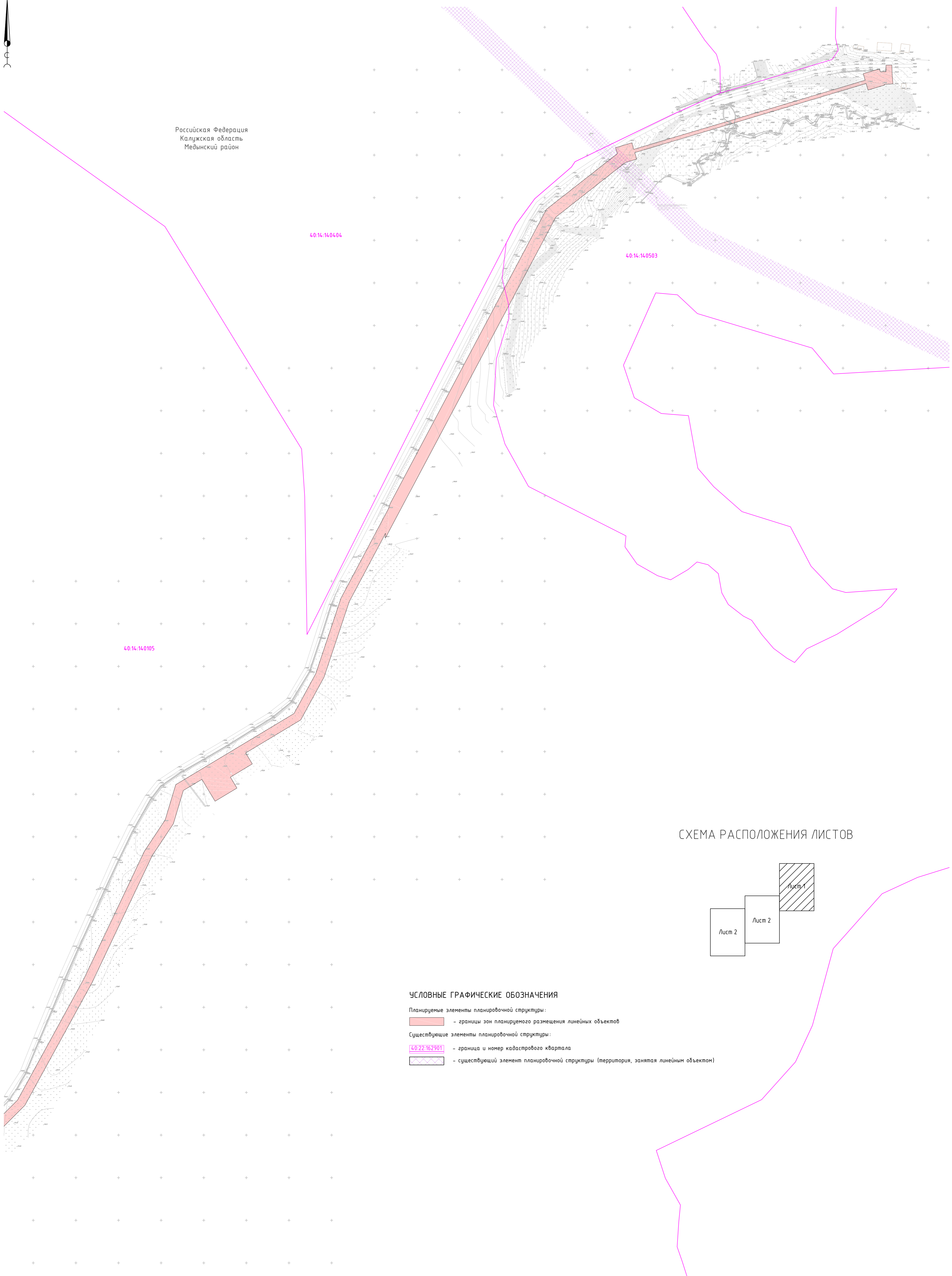
О.Н.Конеvenceва – разработка документации по планировке территории

Ю.Ю. Таратунина – разработка документации по планировке территории

Обозначение	Наименование	Примечание
3059.085.П.0/0.0002-ПМТ1-С	Содержание тома 5	3
3059.085.П.0/0.0002-СД	Состав документации по планировке территории	4
3059.085.П.0/0.0002-ПМТ1.ВКМ	Ведомость картографических материалов	5
3059.085.П.0/0.0002-ПМТ1	Графическая часть	6

Состав документации по планировке территории

Номер тома	Обозначение	Наименование документа	Примечания
Том 1	3059.085.П.0/0.0002-ППТ1	Основная часть проекта планировки территории. Графическая часть	-
Том 2	3059.085.П.0/0.0002-ППТ2	Основная часть проекта планировки территории. Положение о размещении линейного объекта	-
Том 3	3059.085.П.0/0.0002-ППТ3	Материалы по обоснованию проекта планировки территории. Графическая часть	-
Том 4	3059.085.П.0/0.0002-ППТ4	Материалы по обоснованию проекта планировки территории. Пояснительная записка	-
Том 5	3059.085.П.0/0.0002-ПМТ1	Основная часть проекта межевания территории. Графическая часть	-
Том 6	3059.085.П.0/0.0002-ПМТ2	Основная часть проекта межевания территории. Текстовая часть	-
Том 7	3059.085.П.0/0.0002-ПМТ3	Материалы по обоснованию проекта межевания территории. Графическая часть	-
Том 8	3059.085.П.0/0.0002-ПМТ4	Материалы по обоснованию проекта межевания территории. Пояснительная записка	-



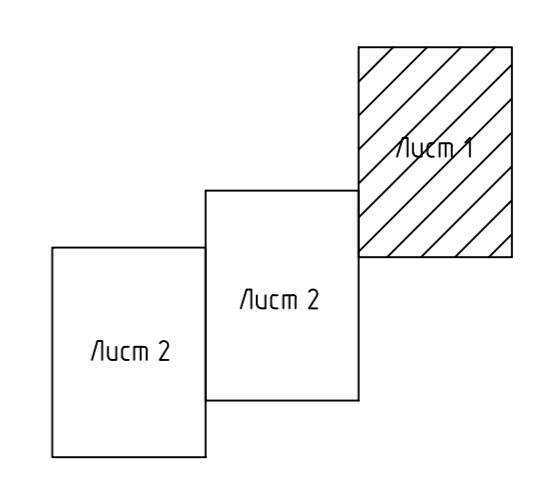
Российская Федерация
Калужская область
Медынский район

40-14-140404

40-14-140503

40-14-140105

СХЕМА РАСПОЛОЖЕНИЯ ЛИСТОВ



УСЛОВНЫЕ ГРАФИЧЕСКИЕ ОБОЗНАЧЕНИЯ

- Планируемые элементы планировочной структуры:
- границы зон планируемого размещения линейных объектов
- Существующие элементы планировочной структуры:
- 40.22.162901 - граница и номер кадастрового квартала
 - существующий элемент планировочной структуры (территория, занятая линейным объектом)

- Примечание:
- Красные линии не устанавливаются на основании Федерального закона от 02.08.2019 г. № 283-ФЗ "О внесении изменений в Градостроительный кодекс Российской Федерации и отдельные законодательные акты Российской Федерации", красные линии - линии, которые обозначают границы территорий общего пользования и подлежат установлению, изменению или отмене в документации по планировке территории, отсутствуют.
 - Красные линии, утвержденные в составе проекта планировки территории, или красные линии, утверждаемые, изменениям проектом межевания территории - отсутствуют (письмо Администрации СП «Деревня Михеево» Калужской области №98 от 15.12.2022, письмом Администрации МР «Медынский район» Калужской области №4620 от 23.12.2022 приложены к тому 3059.085.П.0/0.0002-ПМТ4.
 - Линии отступа от красных линий в целях определения мест допустимого размещения зданий, строений, сооружений не устанавливаются ввиду отсутствия красных линий.
 - Границы земельных участков, образование которых предусмотрено схемой расположения земельного участка или земельных участков на кадастровом плане территории, срок действия которой не истек, отсутствуют.
 - Границы изменяемых земельных участков, расположенных полностью или частично в границах зоны планируемого размещения линейного объекта, отсутствуют.
 - Границы образуемых земельных участков в отношении которых предполагается их резервирование и (или) изъятие для государственных или муниципальных нужд, отсутствуют.

Система координат МСК 40
Система высот Балтийская, 1977 г

3059.085.П.0/0.0002-ПМТ1					
Газпром межпоселковый к дер. Клины Медынского района Калужской области					
Изм.	Колуч.	Лист	Медос.	Подпись	Дата
Разработал	Корневцева	07.23			07.23
Проверил	Боббас	07.23			07.23
Нач. отд.		07.23			07.23
Н. контр.		07.23			07.23
ГИП	Назарян				07.23
Основная часть проекта межевания территории. Графическая часть.				Содня	Лист
Чертеж межевания территории М 1:2000				П	1
				Листов	3
Формат А1					

Составлено
Взято из
Лист
Лист
Лист



Российская Федерация
Калужская область
Медынский район

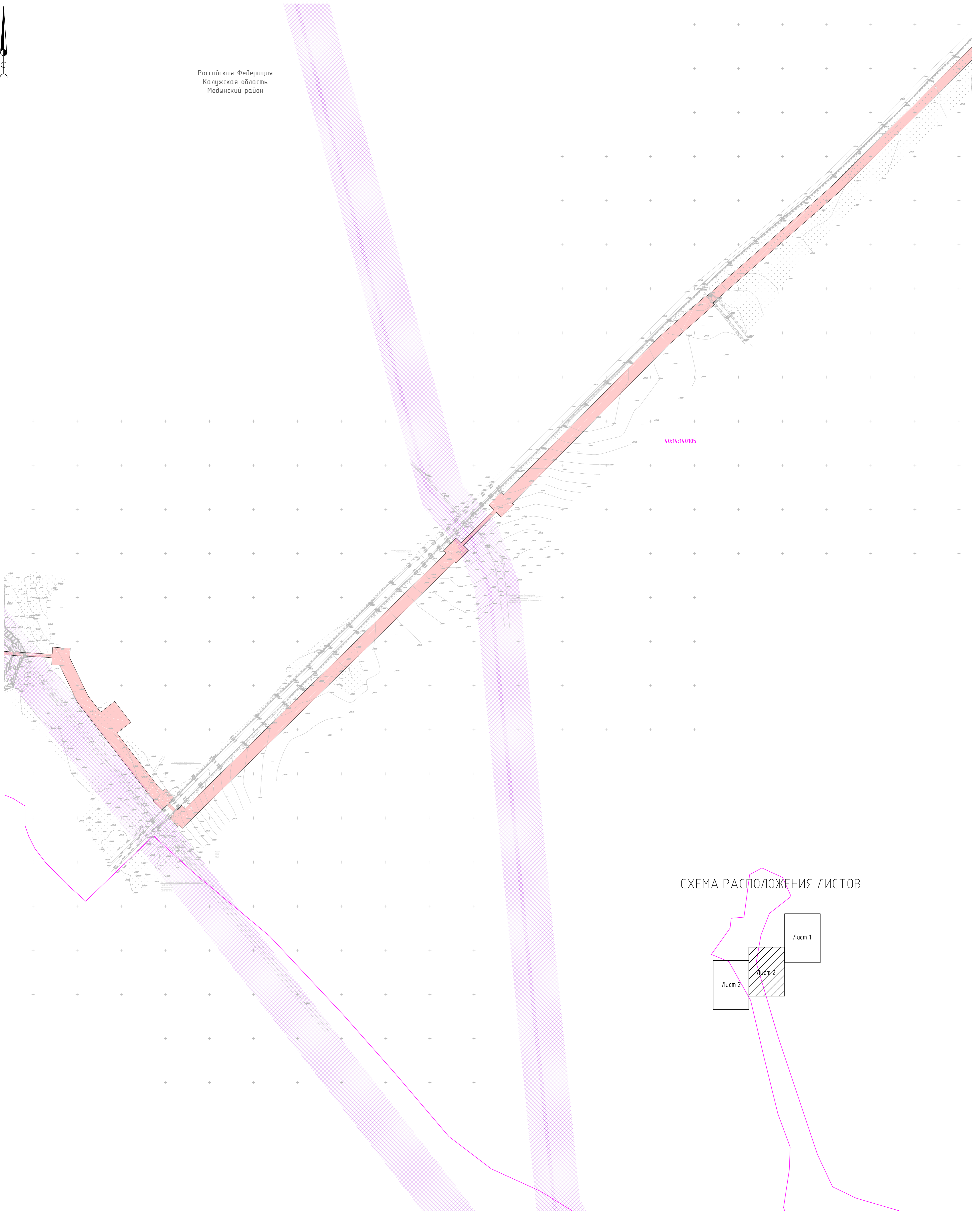
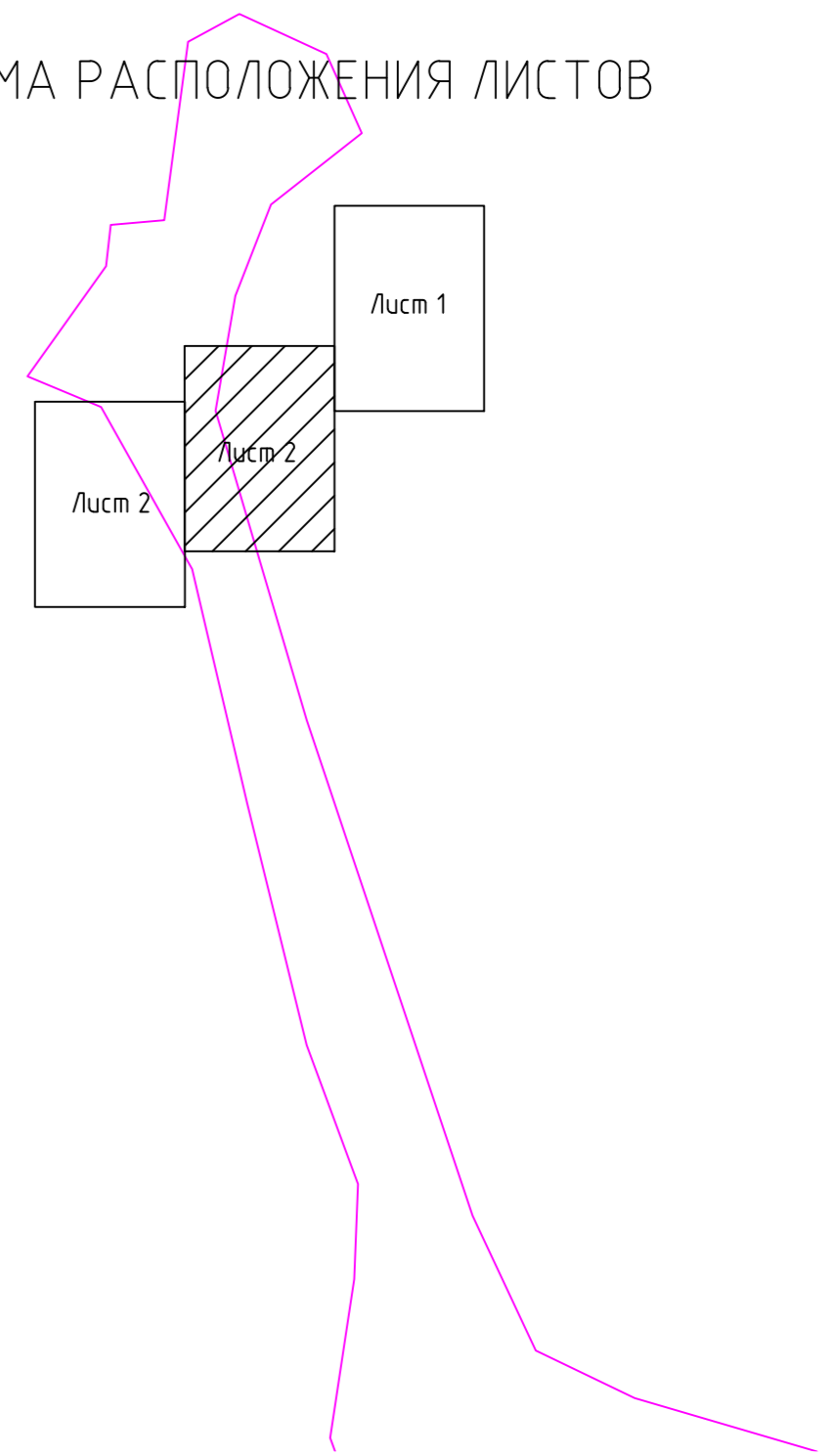


СХЕМА РАСПОЛОЖЕНИЯ ЛИСТОВ



Система координат МСК 4.0
Система высот Балтийская, 1977 г.
Условные обозначения представлены на листе 1

						3059.085.П.0/0.0002-ПМТ1			
						Газпробод межпоселковый к дер. Клины Медынского района Калужской области			
Изм.	Колуч	Лист	Масш.	Подпись	Дата	Основная часть проекта межевания территории. Графическая часть.	Содня	Лист	Листов
Разработал				Коновцева	07.23		П	2	3
Проверил				Боббас	07.23				
Нач. отд.					07.23				
Н. контр.					07.23				
ГИП				Назарян	07.23	Чертеж межевания территории М 1:2000			



Формат А1

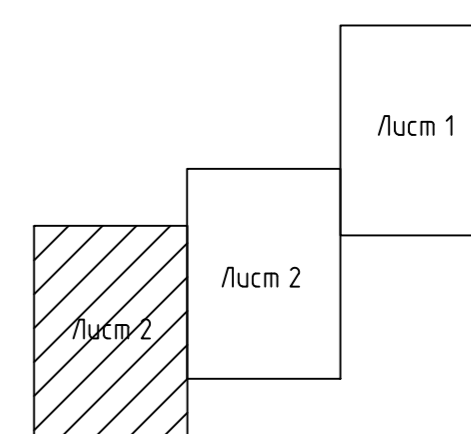
Инд. № подл.	Лист	Листов
Лист	Лист	Листов
Лист	Лист	Листов
Лист	Лист	Листов
Лист	Лист	Листов



Российская Федерация
Калужская область
Медынский район



СХЕМА РАСПОЛОЖЕНИЯ ЛИСТОВ



Система координат МСК 40
Система высот Балтийская, 1977 г.
Условные обозначения представлены на листе 1

3059.085.П.0/0.0002-ПМТ1						
Газпривод межпоселковый к дер. Клины Медынского района Калужской области						
Изм.	Коллек.	Лист	Масш.	Подпись	Дата	Стр./Лист/Листов
Разработал		Конева		<i>[Signature]</i>	07.23	Основная часть проекта межевания территории. Графическая часть.
Проверил		Боббас		<i>[Signature]</i>	07.23	
Нач. отд.					07.23	Чертеж межевания территории М 1:2000
Н. контр.					07.23	
ГИП		Назарян		<i>[Signature]</i>	07.23	



Формат А1

Инд. № подл.	Лист № подл.	Листов	Взам. инв. №	Согласовано

