



**Общество с ограниченной ответственностью
«Газпром проектирование»**

Московский филиал

Заказчик – ООО «Газпром межрегионгаз»

**ДОКУМЕНТАЦИЯ ПО ПЛАНИРОВКЕ ТЕРРИТОРИИ
Проект планировки и межевания территории**

**«ГАЗПРОВОД МЕЖПОСЕЛКОВЫЙ К ДЕР. КЛИНЫ
МЕДЫНСКОГО РАЙОНА КАЛУЖСКОЙ ОБЛАСТИ»**

ТОМ 7

**Материалы по обоснованию проекта межевания территории.
Графическая часть**

3059.085.П.0/0.0002-ПМТЗ



Общество с ограниченной ответственностью
«Газпром проектирование»

Московский филиал

Заказчик – ООО «Газпром межрегионгаз»

ДОКУМЕНТАЦИЯ ПО ПЛАНИРОВКЕ ТЕРРИТОРИИ
Проект планировки и межевания территории

«ГАЗПРОВОД МЕЖПОСЕЛКОВЫЙ К ДЕР. КЛИНЫ
МЕДЫНСКОГО РАЙОНА КАЛУЖСКОЙ ОБЛАСТИ»

ТОМ 7

Материалы по обоснованию проекта межевания территории.
Графическая часть

3059.085.П.0/0.0002-ПМТЗ

Заместитель директора
Московского филиала
по производству



Ю.М. Комиссаров

Главный инженер проекта

А.А. Назарян

2023

Изн. № подл.	
Подпись и дата	
Взам. инв. №	

Список исполнителей

Начальник
Центра подготовки производства



М.С. Коновальцев

(подпись, дата)

Начальник отдела разработки
документации по планировке территорий



Е.А. Ольховикова

(подпись, дата)

Главный специалист отдела разработки
документации по планировке территорий



Ю.Ю. Бовбас

(подпись, дата)

Ведущий инженер отдела разработки
документации по планировке территорий



О.Н.Конеvenceва

(подпись, дата)

Ведущий инженер отдела разработки
документации по планировке территорий



Н.Т. Шайнурова

Главный инженер проекта



А.А. Назарян

(подпись, дата)

Список участников работ

О.Н.Конеvenceва – разработка документации по планировке территории

Ю.Ю. Таратунина – разработка документации по планировке территории

Обозначение	Наименование	Примечание
3059.085.П.0/0.0002-ПМТЗ-С	Содержание тома 7	3
3059.085.П.0/0.0002-СД	Состав документации по планировке территории	4
3059.085.П.0/0.0002-ПМТЗ.ВКМ	Ведомость картографических материалов	5
3059.085.П.0/0.0002-ПМТЗ	Графическая часть	6


Состав документации по планировке территории


Номер тома	Обозначение	Наименование документа	Примечания
Том 1	3059.085.П.0/0.0002-ППТ1	Основная часть проекта планировки территории. Графическая часть	-
Том 2	3059.085.П.0/0.0002-ППТ2	Основная часть проекта планировки территории. Положение о размещении линейного объекта	-
Том 3	3059.085.П.0/0.0002-ППТ3	Материалы по обоснованию проекта планировки территории. Графическая часть	-
Том 4	3059.085.П.0/0.0002-ППТ4	Материалы по обоснованию проекта планировки территории. Пояснительная записка	-
Том 5	3059.085.П.0/0.0002-ПМТ1	Основная часть проекта межевания территории. Графическая часть	-
Том 6	3059.085.П.0/0.0002-ПМТ2	Основная часть проекта межевания территории. Текстовая часть	-
Том 7	3059.085.П.0/0.0002-ПМТ3	Материалы по обоснованию проекта межевания территории. Графическая часть	-
Том 8	3059.085.П.0/0.0002-ПМТ4	Материалы по обоснованию проекта межевания территории. Пояснительная записка	-


Ведомость картографических материалов

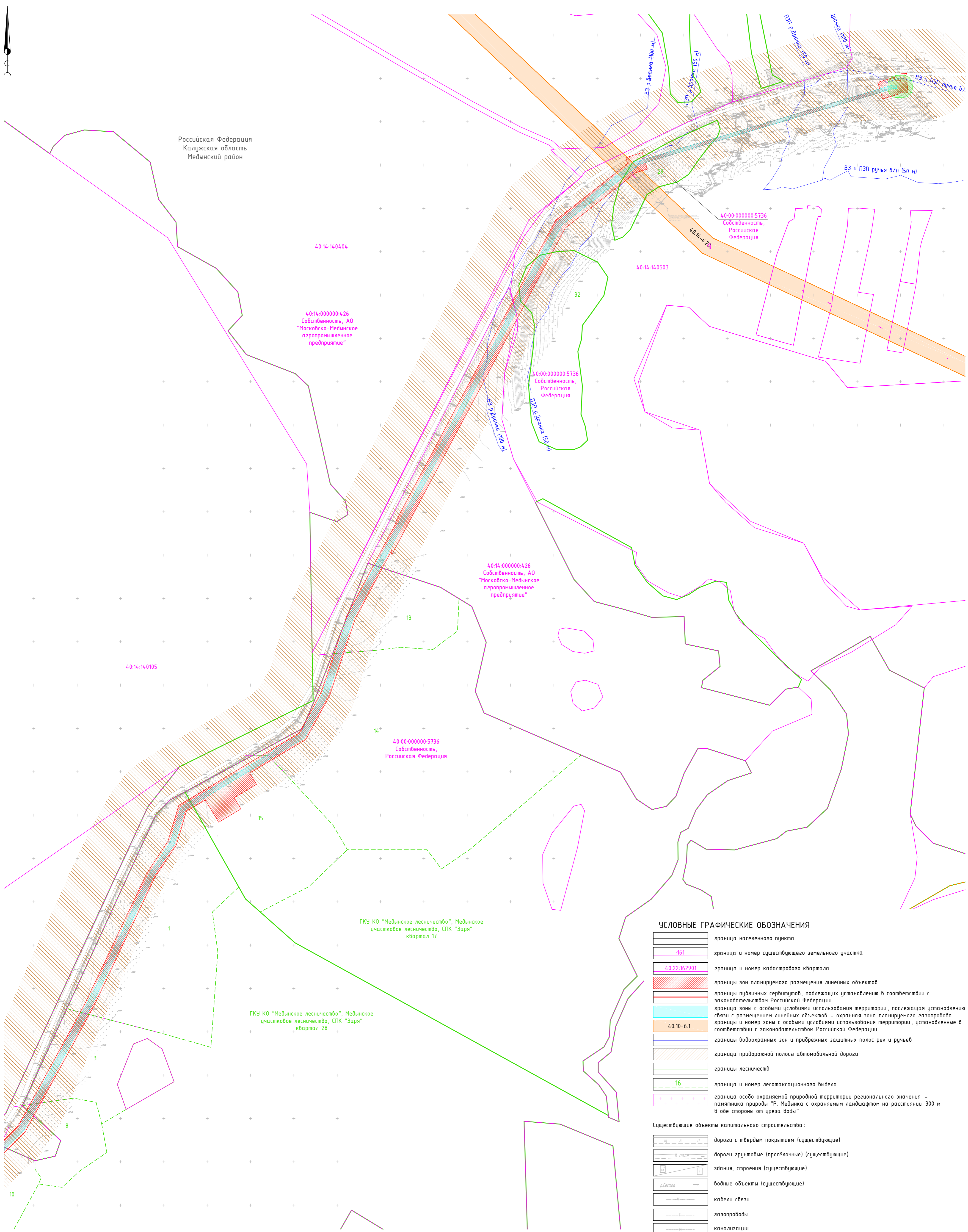
Наименование документации «Газпровод межпоселковый к дер. Клины Медынского района Калужской области»
 Обозначение 3059.085.П.0/0.0002-ПМТЗ.ВКМ
 Организация ООО «Газпром проектирование»
 Дата создания 17.07.2023 г.

№	Краткое наименование тома (книги)	Обозначение тома (книги)	Номер страницы (листа)	Номер рисунка, графического приложения, текстового приложения	Краткое наименование рисунка графического приложения, текстового приложения	Реквизиты лицензионного договора	Примечание
1	2	3	4	5	6	7	8
1	Том 7	3059.085.П.0/0.0002-ПМТЗ	7	-	Материалы по обоснованию проекта межевания М 1:2000	-	-

Составил Ведущий инженер  О.Н.Коневцева 17.07.2023
 (Должность) (подпись) (И.О. Фамилия) (Дата)

Проверил Главный специалист  Ю.Ю. Бовбас 17.07.2023
 (Должность) (подпись) (И.О. Фамилия) (Дата)

ГИП  А.А. Назарян 17.07.2023
 (подпись) (И.О. Фамилия) (Дата)



Российская Федерация
Калужская область
Медынский район

40-14-140404

40-14-000000-426
Собственность, АО
"Московско-Медынское
агропромышленное
предприятие"

40-00-000000-5736
Собственность,
Российская
Федерация

40-14-000000-426
Собственность, АО
"Московско-Медынское
агропромышленное
предприятие"

40-14-140105

40-00-000000-5736
Собственность,
Российская Федерация

ГКУ КО "Медынское лесничество", Медынское
участковое лесничество, СПК "Заря"
квартал 17

ГКУ КО "Медынское лесничество", Медынское
участковое лесничество, СПК "Заря"
квартал 28

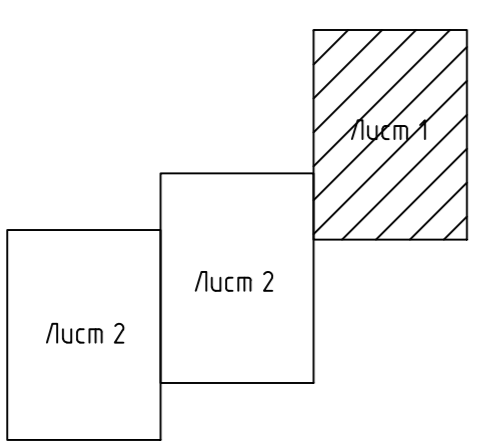
УСЛОВНЫЕ ГРАФИЧЕСКИЕ ОБОЗНАЧЕНИЯ

- граница населенного пункта
- :161 граница и номер существующего земельного участка
- 40.22.162901 граница и номер кадастрового квартала
- границы зон планируемого размещения линейных объектов
- границы публичных сервитутов, подлежащих установлению в соответствии с законодательством Российской Федерации
- границы зоны с особыми условиями использования территорий, подлежащая установлению в связи с размещением линейных объектов - охранная зона планируемого газопровода
- 40-10-6.1 границы и номер зоны с особыми условиями использования территорий, установленные в соответствии с законодательством Российской Федерации
- границы водоохранных зон и прибрежных защитных полос рек и ручьев
- граница придорожной полосы автомобильной дороги
- границы лесничеств
- 16 граница и номер лесотаксационного выдела
- граница особо охраняемой природной территории регионального значения - памятника природы "Р. Медынка с охраняемым ландшафтом на расстоянии 300 м в обе стороны от уреза воды"

Существующие объекты капитального строительства:

- дороги с твердым покрытием (существующие)
- дороги грунтовые (проселочные) (существующие)
- здания, строения (существующие)
- водные объекты (существующие)
- кабели связи
- газопроводы
- канализации
- водопроводы
- воздушные линии электропередачи напряжением 500 кВ
- воздушные линии электропередачи напряжением 110 кВ
- воздушные линии электропередачи напряжением 10 кВ
- воздушные линии электропередачи напряжением 0,4 кВ

СХЕМА РАСПОЛОЖЕНИЯ ЛИСТОВ



Примечание:

- публичные сервитуты, установленные в соответствии с законодательством РФ, отсутствуют;
- зоны с особыми условиями использования территорий, подлежащие установлению, изменению в связи с размещением линейных объектов, подлежащих реконструкции в связи с их переносом из зон планируемого размещения линейного объекта либо в границах зон планируемого размещения линейного объекта, отсутствуют;
- объекты культурного наследия, включенные в единый государственный реестр объектов культурного наследия (памятников истории и культуры) народов РФ, границы территорий выявленных объектов культурного наследия, отсутствуют (письмо Управления по охране объектов культурного наследия Калужской области №10/3019-22 от 15.12.2022, письмо Минкультуры России от 08.12.2022 №23826-12-02@, Акт государственной историко-культурной экспертизы документации от 06.02.2023, письмо о согласовании Акта Управлением по охране объектов культурного наследия Калужской области №10/544-23 от 15.03.2023 приведены в томе 3059.085.П.0/0.0002-ПМТ3).

Система координат МСК 40
Система высот Балтийская, 1977 г

					3059.085.П.0/0.0002-ПМТ3				
					Газопровод межпоселковый к дер. Клыны Медынского района Калужской области				
Изм.	Колуч.	Лист	Медос.	Подпись	Дата	Материалы по обоснованию проекта межведомственной территории. Графическая часть.	Страна	Лист	Листов
Разработал	Корневцева				07.23		П	1	3
Проверил	Евобас				07.23				
Нач. отд.					07.23				
Н. контр.					07.23				
ГИП	Назарян				07.23	Чертеж материалов по обоснованию проекта межведомственной территории № 12000			



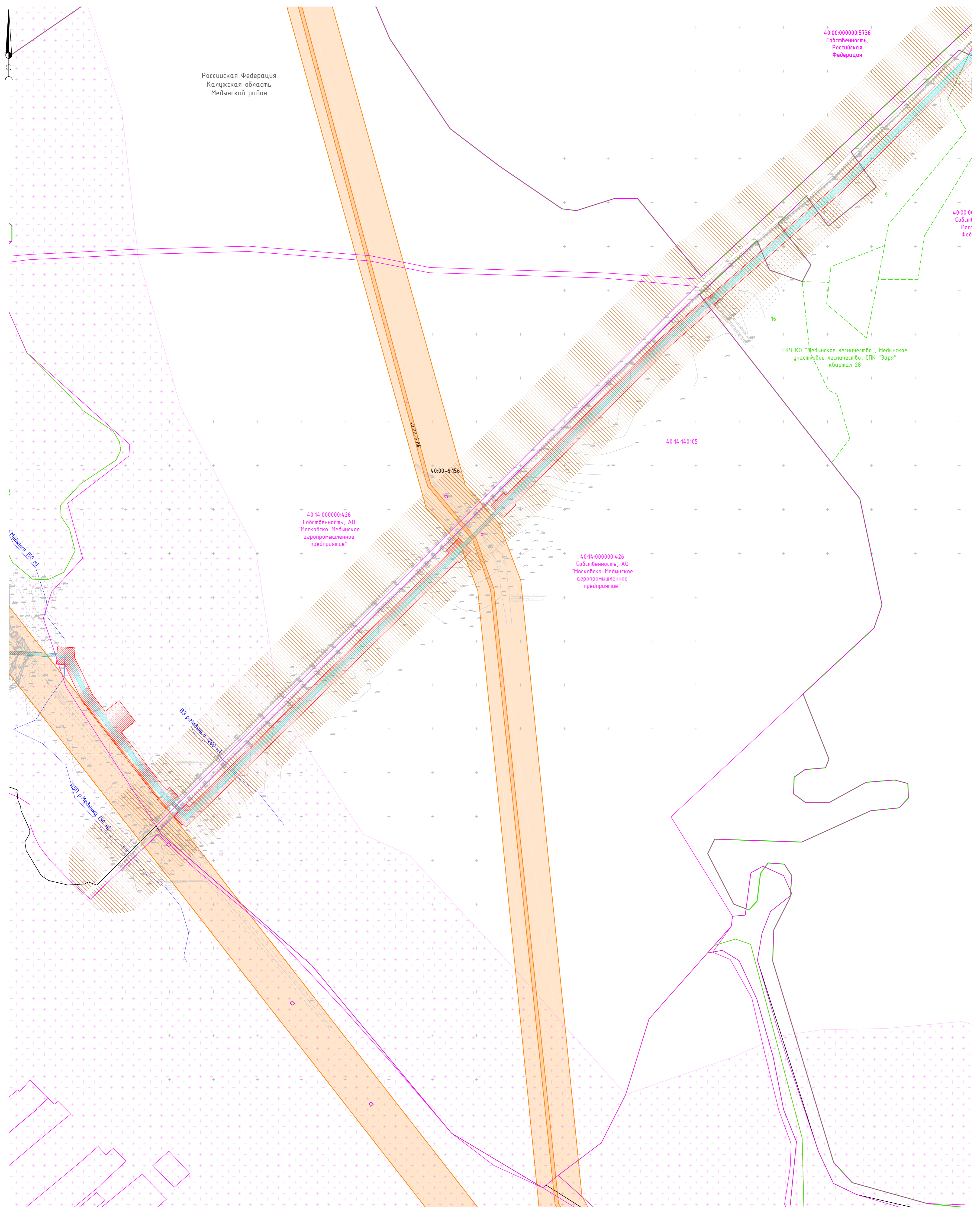
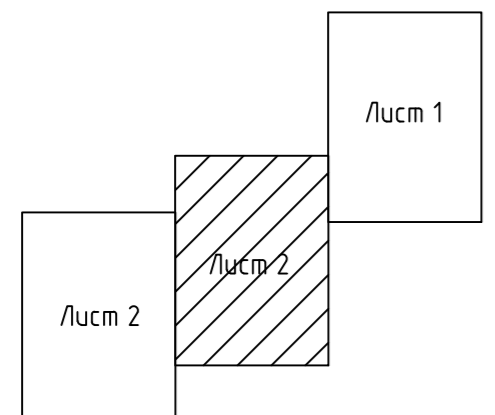


СХЕМА РАСПОЛОЖЕНИЯ ЛИСТОВ



Система координат МСК 4.0
Система высот Балтийская, 1977 г.
Условные обозначения представлены на листе 1

						3059.085.П.0/0.0002-ПМТЗ			
						Газпривод межпоселковой к дер. Клыны Медынского района Калужской области			
Изм.	Колуч	Лист	Маск.	Подпись	Дата	Материалы по обоснованию проекта межевания территории. Графическая часть.	Стр.	Лист	Листов
Разработал	Корнеева			<i>[Signature]</i>	07.23		П	2	3
Проверил	Боббас				07.23				
Нач. отд.					07.23				
Н. контр.					07.23				
ГИП	Назарян			<i>[Signature]</i>	07.23	Чертеж материалов по обоснованию проекта межевания территории № 12000			



Изд. № подл.
Лист № 2
Лист 2
Лист 1



Российская Федерация
Калужская область
Медынский район

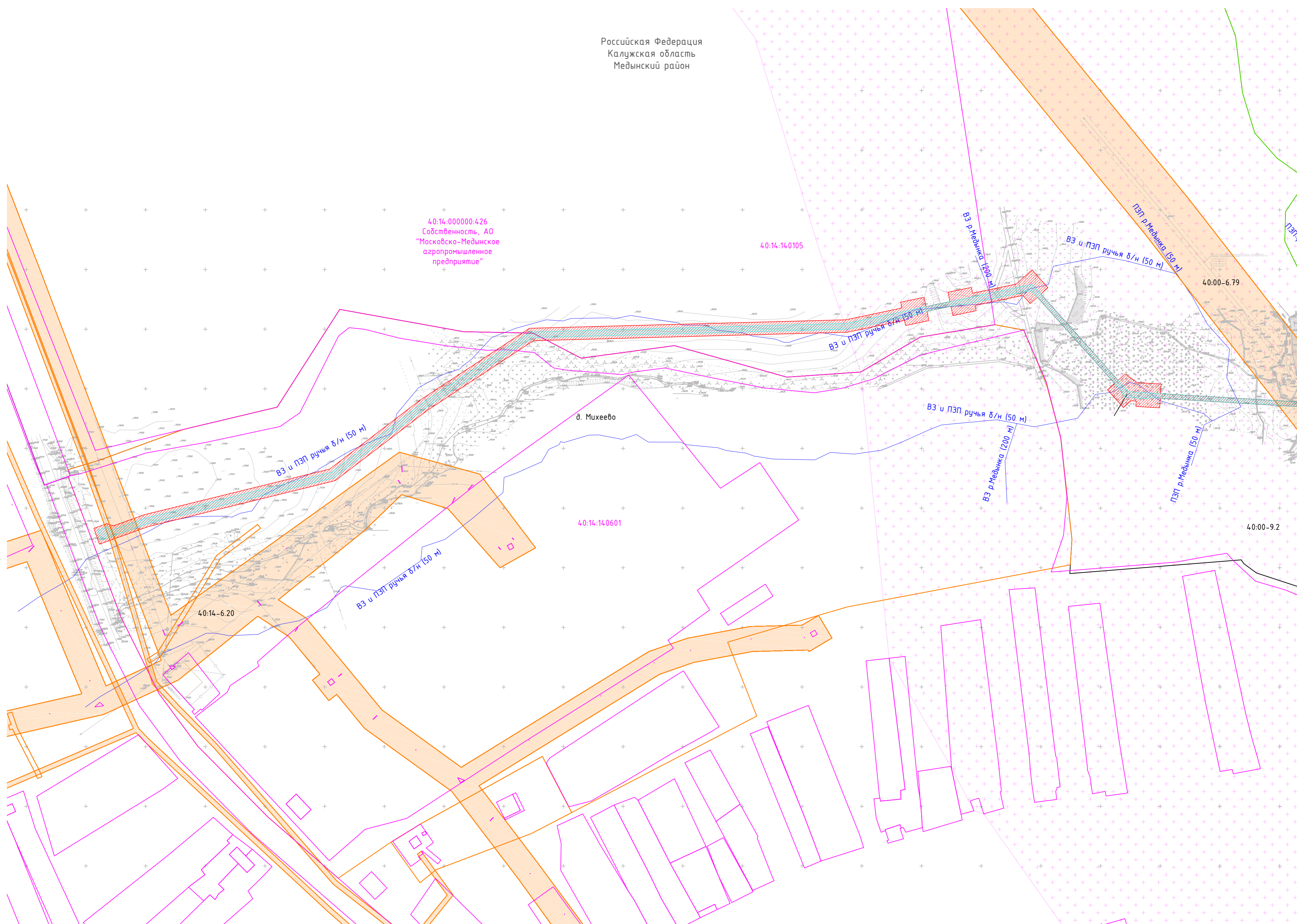
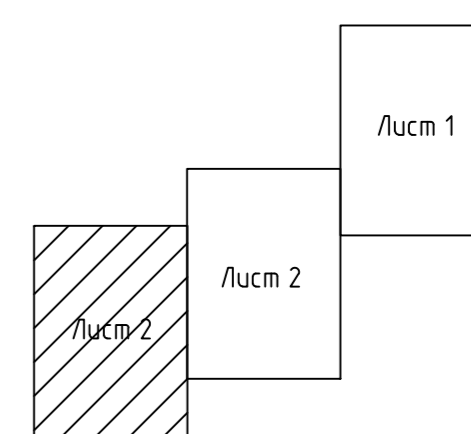


СХЕМА РАСПОЛОЖЕНИЯ ЛИСТОВ



Система координат МСК 40
Система высот Балтийская, 1977 г.
Условные обозначения представлены на листе 1

3059.085.П.0/0.0002-ПМТЗ					
Газпривод межпоселковый к дер. Клины Медынского района Калужской области					
Изм.	Колуч.	Лист	Масш.	Подпись	Дата
Разработал		Конева		<i>[Signature]</i>	07.23
Проверил		Боббас		<i>[Signature]</i>	07.23
Нач. отд.					07.23
Н. контр.					07.23
ГИП		Назарян		<i>[Signature]</i>	07.23
Материалы по обоснованию проекта межевания территории. Графическая часть.				Стр.	Лист
Чертеж материал по обоснованию проекта межевания территории № 1:2000				П	З
				3	3



Составлено	
Взам. инв. №	
Лист. и дата	
Инв. № подл.	

Лист регистрации изменений

Регистрация изменений								
Изм.	Номера листов (страниц)				Всего листов (страниц) в док.	Номер док.	Подп.	Дата
	измененных	замененных	новых	аннулиро ванных				