



Общество с ограниченной ответственностью
«Газпром проектирование»

Московский филиал

Заказчик – ООО «Газпром межрегионгаз»

Утверждено

от «__» _____ 202__ г.
№ _____»

ДОКУМЕНТАЦИЯ ПО ПЛАНИРОВКЕ ТЕРРИТОРИИ

Проект планировки и межевания территории

**ГАЗОПРОВОД МЕЖПОСЕЛКОВЫЙ К ДЕР. КОЧУБЕЕВКА
МЕДЫНСКОГО РАЙОНА КАЛУЖСКОЙ ОБЛАСТИ**

ТОМ 1

Проект планировки территории.

Графическая часть

3060.085.П.0/0.0002-ППТ1



Общество с ограниченной ответственностью
«Газпром проектирование»

Московский филиал

Заказчик – ООО «Газпром межрегионгаз»

ДОКУМЕНТАЦИЯ ПО ПЛАНИРОВКЕ ТЕРРИТОРИИ
Проект планировки и межевания территории

ГАЗОПРОВОД МЕЖПОСЕЛКОВЫЙ К ДЕР. КОЧУБЕЕВКА
МЕДЫНСКОГО РАЙОНА КАЛУЖСКОЙ ОБЛАСТИ
ТОМ 1

Проект планировки территории.
Графическая часть

3060.085.П.0/0.0002-ППТ1

Заместитель директора
Московского филиала
по производству



Ю.М. Комиссаров

Главный инженер проекта

А.А. Назарян

Инд. № подл.	
Подпись и дата	
Взам. инв. №	

Список исполнителей

Начальник
Центра подготовки производства



М.С. Коновальцев

(подпись, дата)

Главный специалист отдела разработки
документации по планировке территорий



Ю.Ю. Бовбас

(подпись, дата)

Ведущий инженер отдела разработки
документации по планировке территорий



Г.Л. Сацук

(подпись, дата)

Главный инженер проекта



А.А. Назарян

(подпись, дата)

Список участников работ

Г.Л. Сацук – разработка документации по планировке территории

Обозначение	Наименование	Примечание
3060.085.П.0/0.0002-ППТ1-С	Содержание тома 1	6
3060.085.П.0/0.0002-ППТ1-СД	Состав документации по планировке территории	4
3060.085.П.0/0.0002-ППТ1.ВКМ	Ведомость картографических материалов	5
3060.085.П.0/0.0002-ППТ1.1	Чертеж красных линий	8
3060.085.П.0/0.0002-ППТ1.2	Чертеж границ зон планируемого размещения линейных объектов	9
3060.085.П.0/0.0002-ППТ1.3	Чертеж границ зон планируемого размещения линейных объектов, подлежащих реконструкции в связи с изменением их местоположения	10


Состав документации по планировке территории

Номер тома	Обозначение	Наименование документа	Примечания
Том 1	3060.085.П.0/0.0002-ППТ1	Проект планировки территории. Графическая часть	-
Том 2	3060.085.П.0/0.0002-ППТ2	Положение о размещении линейных объектов	-
Том 3	3060.085.П.0/0.0002-ППТ3	Материалы по обоснованию проекта планировки территории. Графическая часть	-
Том 4	3060.085.П.0/0.0002-ППТ3	Материалы по обоснованию проекта планировки территории. Пояснительная записка	-
Том 5	3060.085.П.0/0.0002-ПМТ1	Проект межевания территории. Графическая часть.	-
Том 6	3060.085.П.0/0.0002-ПМТ2	Проект межевания территории. Текстовая часть	-
Том 7	3060.085.П.0/0.0002-ПМТ3	Материалы по обоснованию проекта межевания территории. Графическая часть.	-
Том 8	3060.085.П.0/0.0002-ПМТ4	Материалы по обоснованию проекта межевания территории. Пояснительная записка.	-


Ведомость картографических материалов

Наименование документации «Газопровод межпоселковый к дер. Кочубеевка Медынского района Калужской области»
 Обозначение 3060.085.П.0/0.0002-ППТ1.ВКМ
 Организация ООО «Газпром проектирование»
 Дата создания 09.06.2023

№	Краткое наименование тома (книги)	Обозначение тома (книги)	Номер страницы (листа)	Номер рисунка, графического приложения, текстового приложения	Краткое наименование рисунка графического приложения, текстового приложения	Реквизиты лицензионного договора	Примечание
1	2	3	4	5	6	7	8
1	ППТ1	3060.085.П.0/0.0002-ППТ1.2	8	-	Чертёж границ зон планируемого размещения линейных объектов	-	-

Составил Ведущий инженер  Г.Л. Сацук 09.06.2023
 (Должность) (подпись) (И.О. Фамилия) (Дата)

Проверил Главный специалист  Ю.Ю. Бовбас 09.06.2023
 (Должность) (подпись) (И.О. Фамилия) (Дата)

ГИП  А.А. Назарян 09.06.2023
 (подпись) (И.О. Фамилия) (Дата)

Содержание

ЗАВЕРЕНИЕ о соответствии проектной документации	3
Чертёж красных линий.....	8
Чертёж границ зон планируемого размещения линейного объекта.....	9
Чертёж границ зон планируемого размещения линейных объектов, подлежащих реконструкции в связи с изменением их местоположения.....	10

ЗАВЕРЕНИЕ

о соответствии проектной документации

ООО «Газпром проектирование» как организация, разработавшая настоящую проектную документацию, ЗАВЕРЯЕТ, что документация разработана в соответствии с заданием на проектирование, документами об использовании земельного участка для строительства, техническими регламентами, требованиями по обеспечению безопасной эксплуатации зданий, строений и сооружений, и безопасного использования прилегающих к ним территорий, и с соблюдением технических условий.

Технические решения, принятые и реализованные в настоящей проектной документации, обеспечивают безопасную для жизни и здоровья людей эксплуатацию опасных производственных объектов при соблюдении предусмотренных в проектной документации мероприятий.

Главный инженер проекта



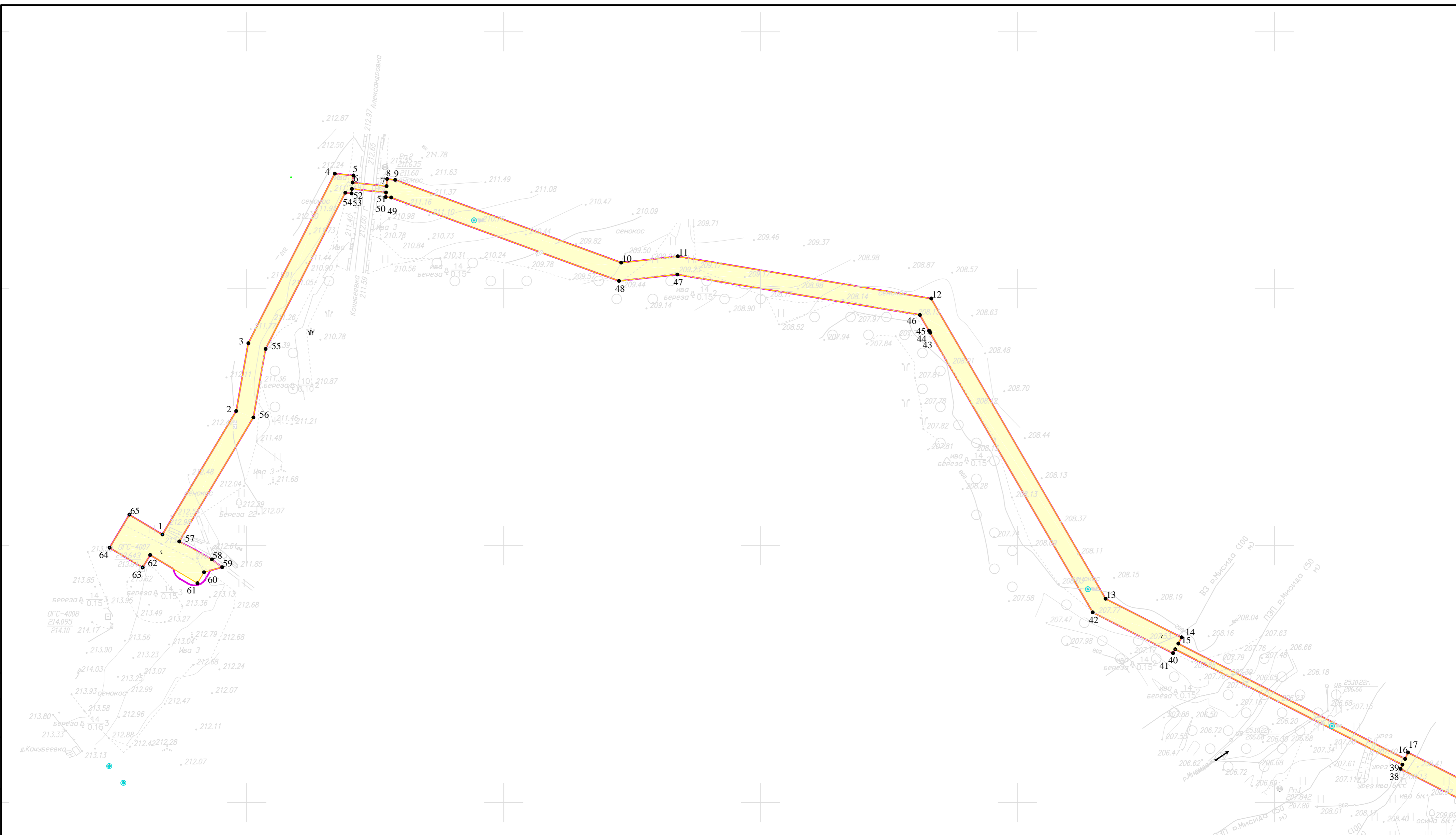
А.А. Назарян

Чертёж красных линий

На основании ч. 1 ст. 42 Градостроительного кодекса Российской Федерации, проект планировки территории подготавливается для выделения элементов планировочной структуры, установления границ зон планируемого размещения объектов капитального строительства, определения характеристики очередности планируемого развития территории, а также для установления границ территорий общего пользования (красных линий).

Согласно п. 11 ст. 1 Градостроительного кодекса Российской Федерации красные линии - линии, которые обозначают границы территорий общего пользования и подлежат установлению, изменению или отмене в документации по планировке территории.

На основании письма Администрации муниципального района «Медынский район» Калужская область от 23.12.2022 №4621 (см. Приложение В, Том 4 Материалы по обоснованию проекта планировки территории. Пояснительная записка.), красные линии на территории размещения Объекта не установлены, в связи с чем, чертёж красных линий не разрабатывается.



Согласовано
 Взам инв. №
 Подп. и дата
 Инв. № подл.

Условные обозначения:

- Границы территории, в отношении которой осуществляется подготовка проекта планировки
- Граница зон планируемого размещения линейных объектов
- 1 - Номера характерных точек границ зон планируемого размещения линейных объектов

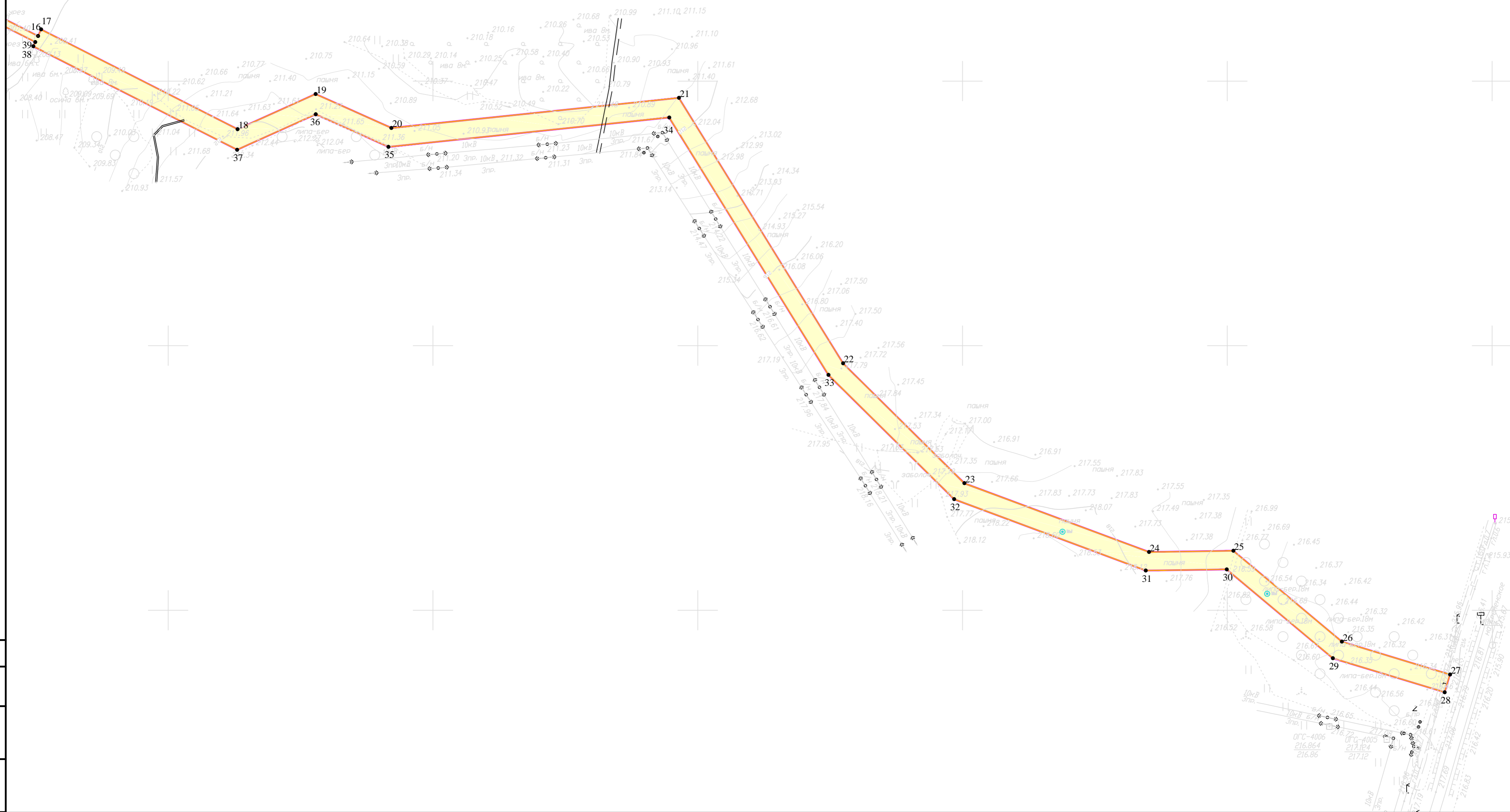
Примечание:

- В соответствии с Постановлением Правительства РФ от 12.05.2017г. № 564 "Об утверждении Положения о составе и содержании документации по планировке территории, предусматривающей размещение одного или нескольких линейных объектов" граница территории в отношении которой осуществляется подготовка проекта планировки территории определена по внешним границам максимально удаленных от планируемого маршрута прохождения линейного объекта зон с особыми условиями использования территории, которые подлежат установлению в связи с размещением этих линейных объектов.
- Граница зон планируемого размещения линейных объектов, устанавливается в соответствии с нормами отвода земельных участков для конкретных видов линейных объектов. Обоснование определения границ зон планируемого размещения линейных объектов указано в Томе 4. Материалы по обоснованию проекта планировки территории. Пояснительная записка.
- Граница зон планируемого размещения временных зданий и сооружений, устанавливается в соответствии с проектными решениями. Обоснование определения границ зон планируемого размещения временных зданий и сооружений указано в Томе 4. Материалы по обоснованию проекта планировки территории. Пояснительная записка.
- Границы зон планируемого размещения участков демонтажа, отсутствуют.
- Перечень координат характерных точек границ зон планируемого размещения линейных объектов представлен в Приложении Томе 2.
- Границы зон планируемого размещения линейных объектов, подлежащих реконструкции в связи с изменением их местоположения, отсутствуют.
- Места размещения объектов капитального строительства, входящих в состав линейного объекта, подлежат уточнению при архитектурно-строительном проектировании, но не могут выходить за границы зон планируемого размещения таких объектов, установленных проектом планировки территории.

Система координат: МСК-40, зона 1
 Система высот: Балтийская, 1977 г.

© ООО "Газпром проектирование", 2023 г.

3060.085.11.0/0.0002-ППТ1					
ГАЗОПРОВОД МЕЖПОСЕЛКОВЫЙ К ДЕР. КОЧУБЕЕВО МЕДЫНСКОГО РАЙОНА КАЛУЖСКОЙ ОБЛАСТИ					
Изм.	Колуч.	Лист	Негод.	Погнись	Дата
Разработал	Сацук				06.23
Проверил	Бовбас				06.23
Нач. отд.					
Н. контр.					
ГИП	Назарян				06.23
Том 1. Проект планировки территории Графическая часть				Страница	Лист
				П	1
Чертеж границ зон планируемого размещения линейных объектов М 1:2000				Листов	2
ГАЗПРОМ ПРОЕКТИРОВАНИЕ					
Формат А2					



Условные обозначения:

- Границы территории, в отношении которой осуществляется подготовка проекта планировки
- Граница зон планируемого размещения линейных объектов
- Номера характерных точек границ зон планируемого размещения линейных объектов

Примечание:

- В соответствии с Постановлением Правительства РФ от 12.05.2017г. № 564 "Об утверждении Положения о составе и содержании документации по планировке территории, предусматривающей размещение одного или нескольких линейных объектов" граница территории в отношении которой осуществляется подготовка проекта планировки территории определена по внешним границам максимально удаленных от планируемого маршрута прохождения линейного объекта зон с особыми условиями использования территории, которые подлежат установлению в связи с размещением этих линейных объектов.
- Граница зон планируемого размещения линейных объектов, устанавливается в соответствии с нормами отвода земельных участков для конкретных видов линейных объектов. Обоснование определения границ зон планируемого размещения линейных объектов указано в Томе 4. Материалы по обоснованию проекта планировки территории. Пояснительная записка.
- Граница зон планируемого размещения временных зданий и сооружений, устанавливается в соответствии с проектными решениями. Обоснование определения границ зон планируемого размещения временных зданий и сооружений указано в Томе 4. Материалы по обоснованию проекта планировки территории. Пояснительная записка.
- Границы зон планируемого размещения участков демонтажа, отсутствуют.
- Перечень координат характерных точек границ зон планируемого размещения линейных объектов представлен в Приложении Томе 2.
- Границы зон планируемого размещения линейных объектов, подлежащих реконструкции в связи с изменением их местоположения, отсутствуют.
- Места размещения объектов капитального строительства, входящих в состав линейного объекта, подлежат уточнению при архитектурно-строительном проектировании, но не могут выходить за границы зон планируемого размещения таких объектов, установленных проектом планировки территории.

Система координат: МСК-40, зона 1
Система высот: Балтийская, 1977 г.

© ООО "Газпром проектирование", 2023 г.

3060.085.11.0/0.0002-ППТ1					
ГАЗОПРОВОД МЕЖПОСЕЛКОВЫЙ К ДЕР. КОЧУБЕЕВО МЕДЫНСКОГО РАЙОНА КАЛУЖСКОЙ ОБЛАСТИ					
Изм.	Колуч.	Лист	Негод.	Погнись	Дата
Разработал	Сацук				06.23
Проверил	Бовбас				06.23
Нач. отд.					
Н. контр.					
ГИП	Назарян				06.23
Том 1. Проект планировки территории Графическая часть			Страница	Лист	Листов
			п	2	2
Чертеж границ зон планируемого размещения линейных объектов М 1:2000					

Согласовано

Взам. инв. №

Подп. и дата

Инв. № подл.

Чертёж границ зон планируемого размещения линейных объектов, подлежащих реконструкции в связи с изменением их местоположения

При строительстве объекта «Газопровод межпоселковый к дер. Кочубеевка Медынского района Калужской области» не предусматривается реконструкция линейных объектов в связи с изменением их местоположения и не предусматривается размещение линейных объектов, подлежащих переносу (переустройству) из зон планируемого размещения линейных объектов.

В связи с чем чертёж границ зон планируемого размещения линейных объектов, подлежащих реконструкции в связи с изменением их местоположения не разрабатывается.

Лист регистрации изменений

Регистрация изменений								
Изм.	Номера листов (страниц)				Всего листов (страниц) в док.	Номер док.	Подп.	Дата
	измененных	замененных	новых	аннулиро ванных				