



Общество с ограниченной ответственностью
«Газпром проектирование»

Московский филиал

Заказчик – ООО «Газпром газификация»

Утверждено

от «—» _____ 202— г.
№ _____

ДОКУМЕНТАЦИЯ ПО ПЛАНИРОВКЕ ТЕРРИТОРИИ

Проект планировки и межевания территории

**ГАЗОПРОВОД МЕЖПОСЕЛКОВЫЙ К С. МЕХОВОЕ СУХИНИЧСКОГО
РАЙОНА КАЛУЖСКОЙ ОБЛАСТИ**

ТОМ 5

**Проект межевания территории.
Графическая часть**

3777.001.П.0/0.0002-ПМТ1



Общество с ограниченной ответственностью
«Газпром проектирование»

Московский филиал

Заказчик – ООО «Газпром газификация»

ДОКУМЕНТАЦИЯ ПО ПЛАНИРОВКЕ ТЕРРИТОРИИ
Проект планировки и межевания территории

**ГАЗОПРОВОД МЕЖПОСЕЛКОВЫЙ К С. МЕХОВОЕ СУХИНИЧСКОГО
РАЙОНА КАЛУЖСКОЙ ОБЛАСТИ**

ТОМ 5

Проект межевания территории.
Графическая часть

3777.001.П.0/0.0002-ПМТ1

Заместитель директора
Московского филиала
по производству



Ю.М. Комиссаров

Главный инженер проекта

Н.А. Михалева

2023

Изн. № подл.	
Подпись и дата	
Взам. инв. №	

Список исполнителей

Начальник
Центра подготовки производства



М.С. Коновальцев

(подпись, дата)

Главный специалист отдела разработки
документации по планировке территорий



Ю.Ю. Бовбас

(подпись, дата)

Ведущий инженер отдела разработки
документации по планировке территорий



Р.М. Вагапов

(подпись, дата)

Главный инженер проекта



Н.А. Михалева

(подпись, дата)

Список участников работ

Р.М. Вагапов – разработка документации по планировке территории

Обозначение	Наименование	Примечание
3777.001.П.0/0.0002-ПМТ1-С	Содержание тома 5	3
3777.001.П.0/0.0002-ППТ-СД	Состав документации по планировке территории	4
3777.001.П.0/0.0002-ПМТ1.ВКМ	Ведомость картографических материалов	5
3777.001.П.0/0.0002-ПМТ1	Графическая часть	6

Состав документации по планировке территории

Номер тома	Обозначение	Наименование документа	Примечания
Том 1	3777.001.П.0/0.0002-ППТ1	Проект планировки территории. Графическая часть	-
Том 2	3777.001.П.0/0.0002-ППТ2	Положение о размещении линейных объектов	-
Том 3	3777.001.П.0/0.0002-ППТ3	Материалы по обоснованию проекта планировки территории. Графическая часть	-
Том 4	3777.001.П.0/0.0002-ППТ3	Материалы по обоснованию проекта планировки территории. Пояснительная записка	-
Том 5	3777.001.П.0/0.0002-ПМТ1	Проект межевания территории. Графическая часть.	-
Том 6	3777.001.П.0/0.0002-ПМТ2	Проект межевания территории. Текстовая часть	-
Том 7	3777.001.П.0/0.0002-ПМТ3	Материалы по обоснованию проекта межевания территории. Графическая часть.	-
Том 8	3777.001.П.0/0.0002-ПМТ4	Материалы по обоснованию проекта межевания территории. Пояснительная записка.	-

Ведомость картографических материалов

Наименование документации

«ГАЗОПРОВОД МЕЖПОСЕЛКОВЫЙ К С. МЕХОВОЕ СУХИНИЧСКОГО РАЙОНА
КАЛУЖСКОЙ ОБЛАСТИ »

Обозначение

3777.001.П.0/0.0002-ПМТ1.ВКМ

Организация

ООО «Газпром проектирование»

Дата создания

09.06.2023

№	Краткое наименование тома (книги)	Обозначение тома (книги)	Номер страницы (листа)	Номер рисунка, графического приложения, текстового приложения	Краткое наименование рисунка графического приложения, текстового приложения	Реквизиты лицензионного договора	Примечание
1	2	3	4	5	6	7	8
1	ПМТ1	3777.001.П.0/0.0002-ПМТ1.2	8	-	Чертеж межевания территории М 1:1000	-	-

Составил

Ведущий инженер
(Должность)


 (подпись)

Р.М. Вагапов
(И.О. Фамилия)

09.06.2023
(Дата)

Проверил

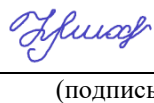
Главный специалист
(Должность)


 (подпись)

Ю.Ю. Бовбас
(И.О. Фамилия)

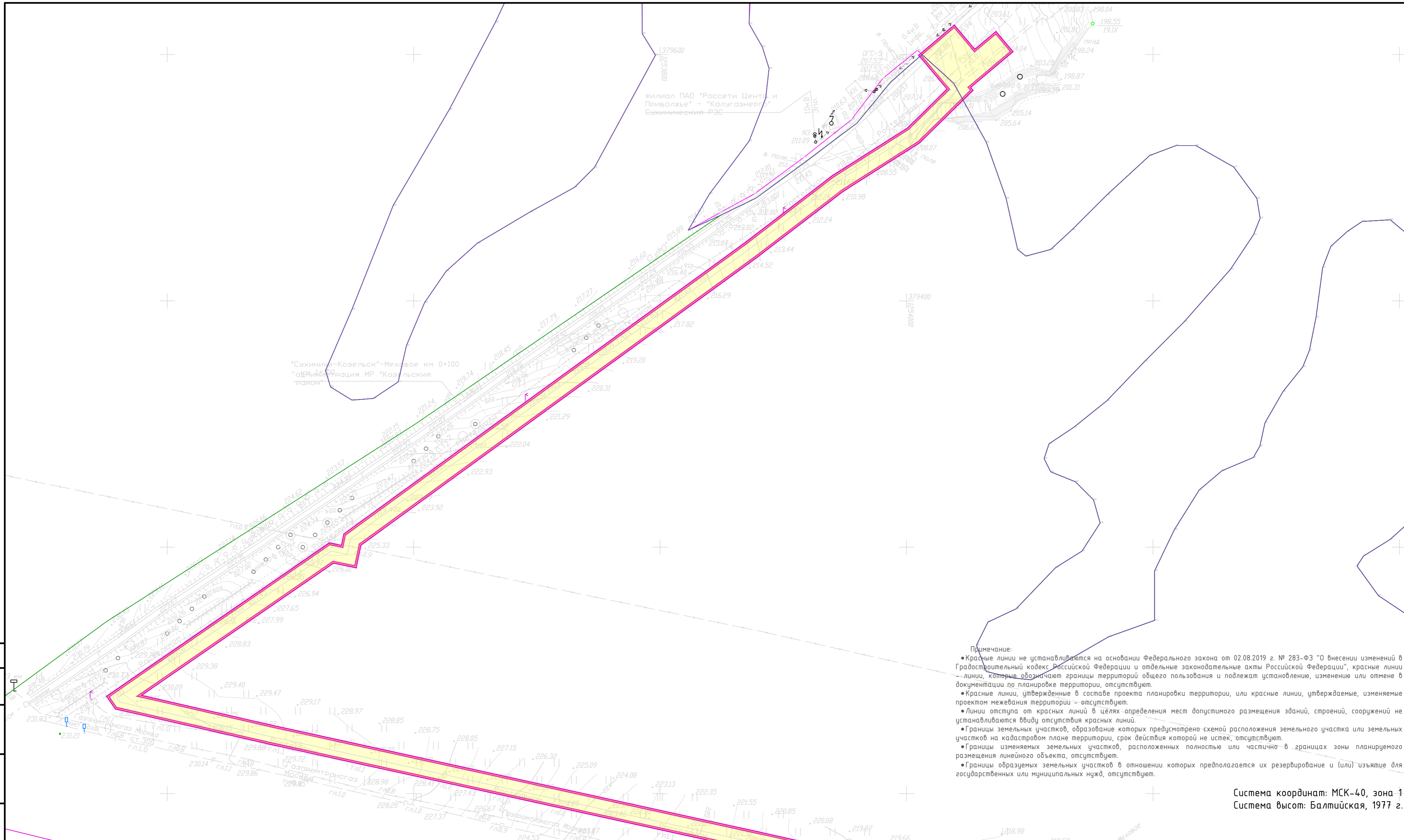
09.06.2023
(Дата)

ГИП


 (подпись)

Н.А. Михалева
(И.О. Фамилия)

09.06.2023
(Дата)



филиал ПАО "Россети Центр и Приволжье" - "Калужанерго" Сухолинский РЭС

"Сухолинский-Козельский"-Меховое км 0+100
"Сухолинский" РЭС
"Козельский" район

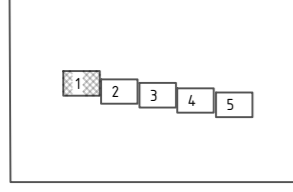
- Примечание:
- Красные линии не устанавливаются на основании Федерального закона от 02.08.2019 г. № 283-ФЗ "О внесении изменений в Градостроительный кодекс Российской Федерации и отдельные законодательные акты Российской Федерации", красные линии, которые обозначают границы территорий общего пользования и подлежат установлению, изменению или отмене в документации по планировке территории, отсутствуют.
 - Красные линии, утвержденные в составе проекта планировки территории, или красные линии, утверждаемые, изменяемые проектом межевания территории - отсутствуют.
 - Линии отступа от красных линий в целях определения мест допустимого размещения зданий, строений, сооружений не устанавливаются ввиду отсутствия красных линий.
 - Границы земельных участков, образование которых предусмотрено схемой расположения земельного участка или земельных участков на кадастровом плане территории, срок действия которой не истек, отсутствуют.
 - Границы изменяемых земельных участков, расположенных полностью или частично в границах зоны планируемого размещения линейного объекта, отсутствуют.
 - Границы образуемых земельных участков в отношении которых предполагается их резервирование и (или) изъятие для государственных или муниципальных нужд, отсутствуют.

Система координат: МСК-40, зона 1
Система высот: Балтийская, 1977 г.

Линия совмещения с листом 2

Схема расположения листов

Условные обозначения:



- Границы территории, в отношении которой осуществляется подготовка проекта межевания
- Границы существующих элементов планировочной структуры
- Границы планируемых элементов планировочной структуры
- Границы и номера кадастровых кварталов по сведениям ЕГРН
- Границы и номера существующих земельных участков по сведениям ЕГРН, в том числе изменяемых земельных участков

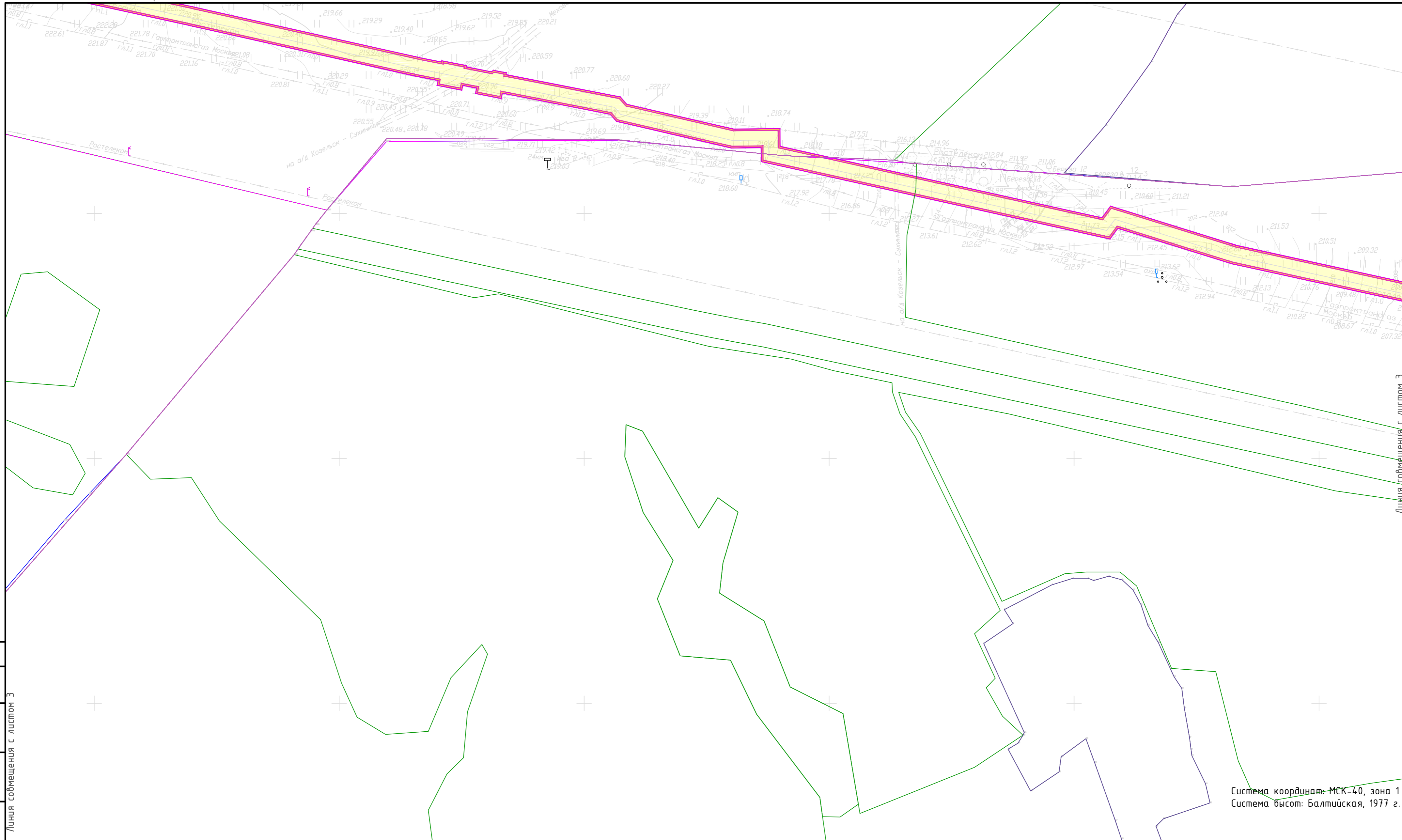
© ООО "Газпром проектирование", 2023 г.

					3777.001.П.0/0.0002-ППП.2				
					Газопровод межпоселковый к с. Меховое Сухолинского района Калужской области				
Изм.	Колуч.	Лист	Недок.	Подпись	Дата	Том 5. Проект межевания территории Графическая часть	Статус	Лист	Листов
Разработал	Вагапов			<i>Вагапов</i>	06.23		п	1	5
Проверил	Бовбас			<i>Бовбас</i>	06.23				
Нач. отд.									
Н. контр.									
ГИП	Михалева			<i>Михалева</i>	06.23	Чертеж межевания территории			
						М 1:2000			



Формат А2

Согласовано
Взам. инв. №
Подг. и дата
Инв. № подл.



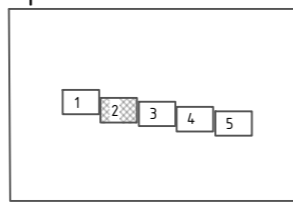
Система координат: МСК-40, зона 1
Система высот: Балтийская, 1977 г.

Согласовано	
Взам. инж. №	
Подп. и дата	
Инв. № подл.	

Линия сообщения с листом 3

Условные обозначения указаны на листе 1

Схема расположения листов



© ООО "Газпром проектирование", 2023 г.

3777.001.П.0/0.0002-ПП1.2					
Газопровод межпоселковый к с. Меховое Сухиничского района Калужской области					
Изм.	Колуч.	Лист	Недек.	Подпись	Дата
Разработал	Вагапов			<i>Вагапов</i>	06.23
Проверил	Бовбас			<i>Бовбас</i>	06.23
Нач. отд.					
Н. контр.					
ГИП	Михалева			<i>Михалева</i>	06.23
Том 5. Проект межевания территории Графическая часть				Страница	Лист
				п	2
Чертеж межевания территории				Листов	5
М 1:2000					



Линия совмещения с листом 2

Линия совмещения с листом 4

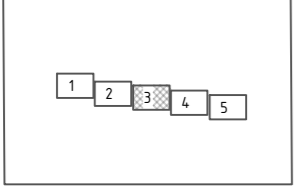


Система координат: МСК-40, зона 1
 Система высот: Балтийская, 1977 г.

Согласовано
 Взам инв. №
 Подп. и дата
 Инв. № подл.

Условные обозначения указаны на листе 1

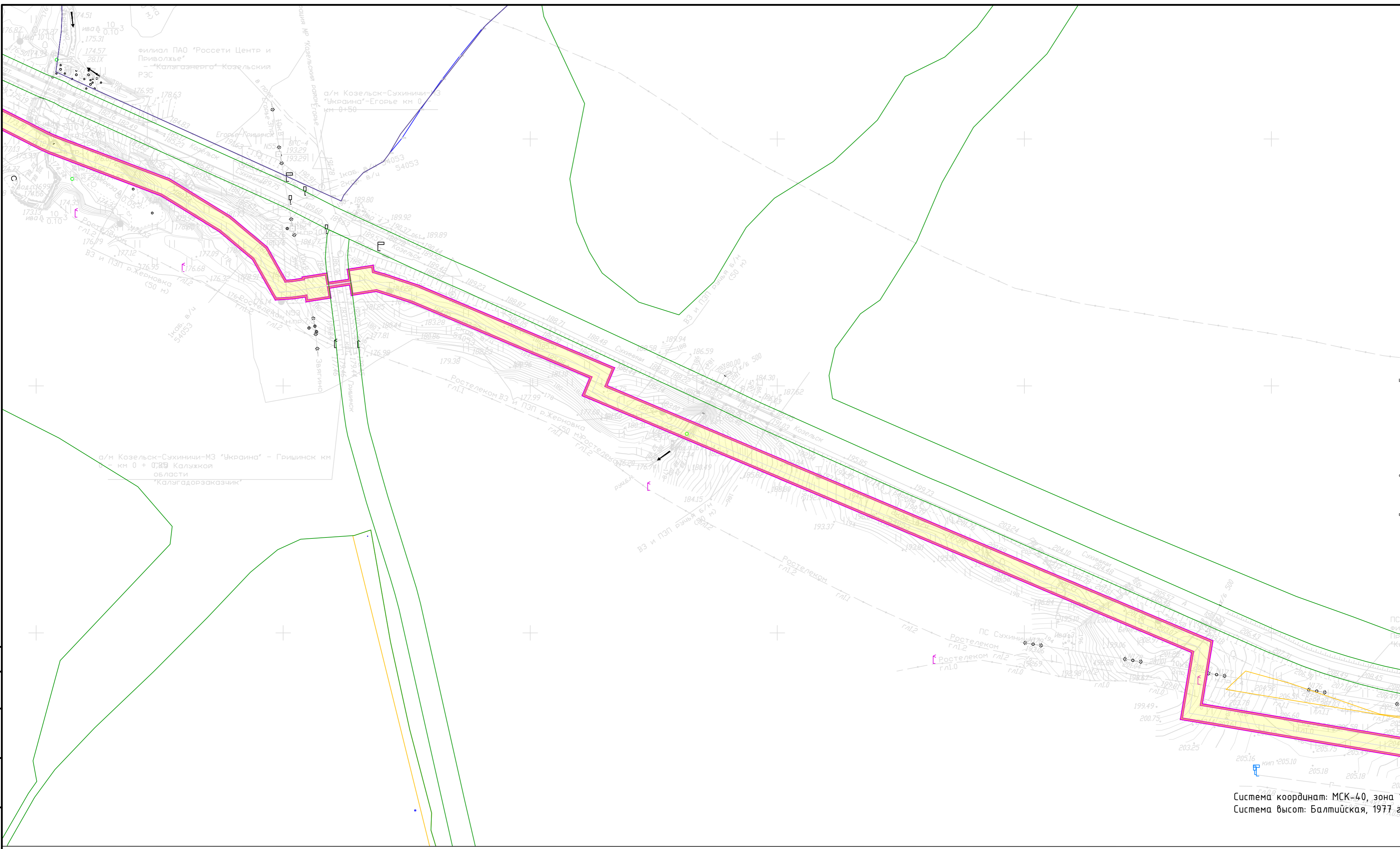
Схема расположения листов



© ООО "Газпром проектирование", 2023 г.

					3777.001.П.0/0.0002-ППП.2				
					Газопровод межпоселковый к с. Меховое Сушинского района Калужской области				
Изм.	Колуч.	Лист	Недок.	Подпись	Дата	Том 5. Проект межевания территории Графическая часть	Стадия	Лист	Листов
Разработал	Вагапов	06.23		<i>Вагапов</i>	06.23		п	3	5
Проверил	Бовбас			<i>Бовбас</i>	06.23	Чертеж межевания территории			
Нач. отд.									
Н. контр.									
ГИП	Михалева			<i>Михалева</i>	06.23				
						M 1:2000			

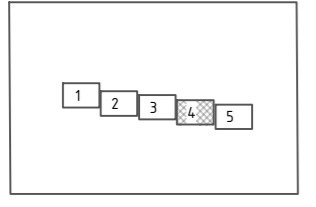




Система координат: МСК-40, зона 1
 Система высот: Балтийская, 1977 г.


Условные обозначения указаны на листе 1

Схема расположения листов



© ООО "Газпром проектирование", 2023 г.

3777.001.П.0/0.0002-ППП.2						Газопровод межпоселковый к с. Меховое Сухиничского района Калужской области			
Изм.	Колуч.	Лист	Недок.	Подпись	Дата	Том 5. Проект межевания территории Графическая часть	Стадия	Лист	Листов
Разработал	Вагапов	06.23		<i>Вагапов</i>	06.23		П	4	5
Проверил	Бовбас			<i>Бовбас</i>		Чертеж межевания территории			
Нач. отд.						М 1:2000			
Н. контр.									
ГИП	Михалева			<i>Михалева</i>	06.23				



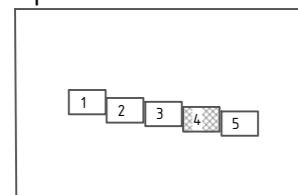
Согласовано
 Взам инв. №
 Подг. и дата
 Инв. № подл.




Система координат: МСК-40, зона 1
Система высот: Балтийская, 1977 г.

Условные обозначения указаны на листе 1

Схема расположения листов



© ООО "Газпром проектирование", 2023 г.

3777.001.П.0/0.0002-ПП1.2						Газопровод межпоселковый к с. Меховое Сухиничского района Калужской области			
Изм.	Кодич.	Лист	№док	Подпись	Дата	Том 5. Проект межевания территории Графическая часть	Стадия	Лист	Листов
							П	5	5
Разработал Ваганов						Чертеж межевания территории			
Проверил Боббас									
Нач. отд.									
И. контр.						М 1:2000			
ГИП Михалева									

Согласовано
Взам. инв. №
Лист и дата
Инд. № подл.

Лист регистрации изменений

Регистрация изменений								
Изм.	Номера листов (страниц)				Всего листов (страниц) в док.	Номер док.	Подп.	Дата
	измененных	замененных	новых	аннулированных				