



Общество с ограниченной ответственностью
«Газпром проектирование»

Московский филиал

Заказчик – ООО «Газпром газификация»

Утверждено

от «—» _____ 202— г.
№ _____

ДОКУМЕНТАЦИЯ ПО ПЛАНИРОВКЕ ТЕРРИТОРИИ

Проект планировки и межевания территории

**ГАЗОПРОВОД МЕЖПОСЕЛКОВЫЙ К С. МЕХОВОЕ СУХИНИЧСКОГО
РАЙОНА КАЛУЖСКОЙ ОБЛАСТИ**

ТОМ 7

Материалы по обоснованию проекта межевания территории.

Графическая часть

3777.001.П.0/0.0002-ПМТЗ



Общество с ограниченной ответственностью
«Газпром проектирование»

Московский филиал

Заказчик – ООО «Газпром газификация»

ДОКУМЕНТАЦИЯ ПО ПЛАНИРОВКЕ ТЕРРИТОРИИ
Проект планировки и межевания территории

ГАЗОПРОВОД МЕЖПОСЕЛКОВЫЙ К С. МЕХОВОЕ СУХИНИЧСКОГО
РАЙОНА КАЛУЖСКОЙ ОБЛАСТИ
ТОМ 7

Материалы по обоснованию проекта межевания территории.
Графическая часть

3777.001.П.0/0.0002-ПМТЗ

Заместитель директора
Московского филиала
по производству



Ю.М. Комиссаров

Главный инженер проекта

Н.А. Михалева

Инд. № подл.	
Подпись и дата	
Взам. инв. №	

Список исполнителей

Начальник
Центра подготовки производства



М.С. Коновальцев

(подпись, дата)

Главный специалист отдела разработки
документации по планировке территорий



Ю.Ю. Бовбас

(подпись, дата)

Ведущий инженер отдела разработки
документации по планировке территорий



Р.М. Вагапов

(подпись, дата)

Главный инженер проекта



Н.А. Михалева

(подпись, дата)

Список участников работ

Р.М. Вагапов – разработка документации по планировке территории

Обозначение	Наименование	Примечание
3777.001.П.0/0.0002-ПМТЗ-С	Содержание тома 7	3
3777.001.П.0/0.0002-ПМТЗ-СД	Состав документации по планировке территории	4
3777.001.П.0/0.0002-ПМТЗ.ВКМ	Ведомость картографических материалов	5
3777.001.П.0/0.0002-ПМТЗ	Графическая часть	6

Состав документации по планировке территории


Номер тома	Обозначение	Наименование документа	Примечания
Том 1	3777.001.П.0/0.0002-ППТ1	Проект планировки территории. Графическая часть	-
Том 2	3777.001.П.0/0.0002-ППТ2	Положение о размещении линейных объектов	-
Том 3	3777.001.П.0/0.0002-ППТ3	Материалы по обоснованию проекта планировки территории. Графическая часть	-
Том 4	3777.001.П.0/0.0002-ППТ4	Материалы по обоснованию проекта планировки территории. Пояснительная записка	-
Том 5	3777.001.П.0/0.0002-ПМТ1	Проект межевания территории. Графическая часть.	-
Том 6	3777.001.П.0/0.0002-ПМТ2	Проект межевания территории. Текстовая часть	-
Том 7	3777.001.П.0/0.0002-ПМТ3	Материалы по обоснованию проекта межевания территории. Графическая часть.	-
Том 8	3777.001.П.0/0.0002-ПМТ4	Материалы по обоснованию проекта межевания территории. Пояснительная записка.	-

Ведомость картографических материалов

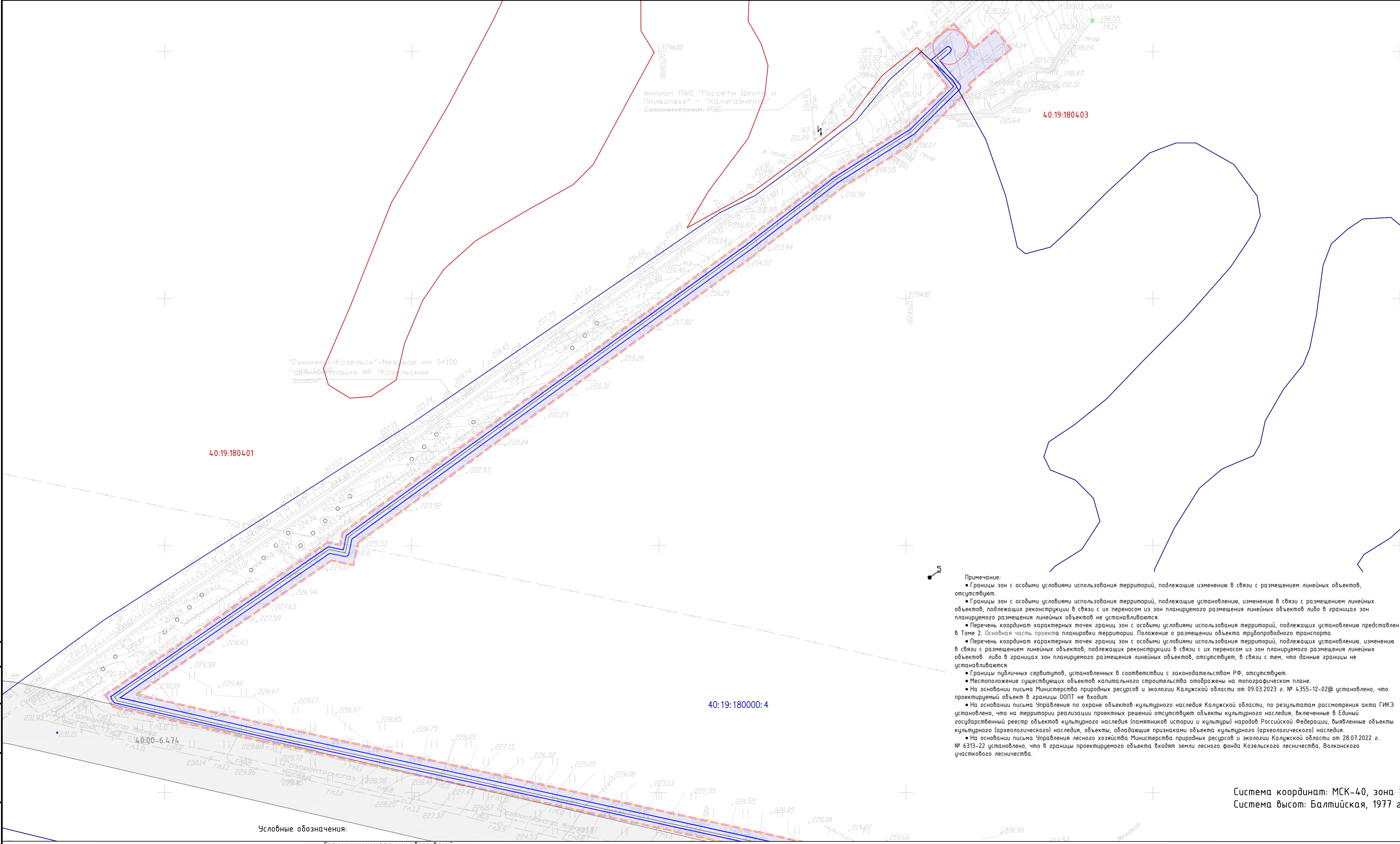
Наименование документации	«ГАЗОПРОВОД МЕЖПОСЕЛКОВЫЙ К С. МЕХОВОЕ СУХИНИЧСКОГО РАЙОНА КАЛУЖСКОЙ ОБЛАСТИ»
Обозначение	3777.001.П.0/0.0002-ПМТЗ.ВКМ
Организация	ООО «Газпром проектирование»
Дата создания	09.06.2023

№	Краткое наименование тома (книги)	Обозначение тома (книги)	Номер страницы (листа)	Номер рисунка, графического приложения, текстового приложения	Краткое наименование рисунка графического приложения, текстового приложения	Реквизиты лицензионного договора	Примечание
1	2	3	4	5	6	7	8
1	ПМТЗ	3777.001.П.0/0.0002-ПМТЗ.1	6	-	Чертеж по обоснованию проекта межевания территории М 1:2000	-	-

Составил	Ведущий инженер (Должность)		Р.М. Вагапов (И.О. Фамилия)	09.06.2023 (Дата)
----------	--------------------------------	-------------------------------------------------------------------------------------	--------------------------------	----------------------

Проверил	Главный специалист (Должность)		Ю.Ю. Бовбас (И.О. Фамилия)	09.06.2023 (Дата)
----------	-----------------------------------	---------------------------------------------------------------------------------------	-------------------------------	----------------------

ГИП		Н.А. Михалева (И.О. Фамилия)	09.06.2023 (Дата)
-----	-------------------------------------------------------------------------------------	---------------------------------	----------------------



Примечание:

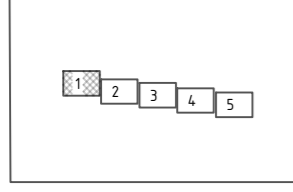
- Границы зон с особыми условиями использования территорий, подлежащие изменению в связи с размещением линейных объектов, отсутствуют.
- Границы зон с особыми условиями использования территорий, подлежащие установлению, изменению в связи с размещением линейных объектов, подлежащих реконструкции в связи с их переносом из зон планируемого размещения линейных объектов либо в границах зон планируемого размещения линейных объектов не устанавливаются.
- Перечень координат характерных точек границ зон с особыми условиями использования территорий, подлежащих установлению представлен в Томе 2. Основная часть проекта планировки территории. Положение о размещении объекта трубопроводного транспорта
- Перечень координат характерных точек границ зон с особыми условиями использования территорий, подлежащих установлению, изменению в связи с размещением линейных объектов, подлежащих реконструкции в связи с их переносом из зон планируемого размещения линейных объектов либо в границах зон планируемого размещения линейных объектов, отсутствует, в связи с тем, что данные границы не устанавливаются.
- Границы публичных сервитутов, установленных в соответствии с законодательством РФ, отсутствуют.
- Местоположение существующих объектов капитального строительства отображены на топографическом плане.
- На основании письма Министерства природных ресурсов и экологии Калужской области от 09.03.2023 г. № 4355-12-02@ установлено, что проектируемый объект в границы ООПТ не входит.
- На основании письма Управления по охране объектов культурного наследия Калужской области, по результатам рассмотрения акта ГИКЗ установлено, что на территории реализации проектных решений отсутствуют объекты культурного наследия, включенные в Единый государственный реестр объектов культурного наследия (памятников истории и культуры) народов Российской Федерации, выявленные объекты культурного (археологического) наследия, обладающие признаками объекта культурного (археологического) наследия.
- На основании письма Управления лесного хозяйства Министерства природных ресурсов и экологии Калужской области от 28.07.2022 г. № 6313-22 установлено, что в границы проектируемого объекта входят земли лесного фонда Козельского лесничества, Волконского участкового лесничества.

Система координат: МСК-40, зона 1
Система высот: Балтийская, 1977 г.

Условные обозначения:


- Границы муниципальных образований
- Границы публичного сервитута, подлежащего установлению в соответствии с законодательством Российской Федерации
- Границы зон с особыми условиями использования территорий, установленные в соответствии с законодательством Российской Федерации
- Граница зоны с особыми условиями использования территорий, подлежащая установлению в связи с размещением линейного объекта - охранная зона газопровода, рассчитана в соответствии с правилами охраны газораспределительных сетей, утвержденными Постановлением Правительства Российской Федерации от 20 ноября 2000 года N 878
- Граница зоны с особыми условиями использования территорий, подлежащая установлению в связи с размещением объекта - ГРПШ, рассчитана в соответствии с правилами охраны газораспределительных сетей, утвержденными Постановлением Правительства Российской Федерации от 20 ноября 2000 года N 878
- Границы лесничеств
- Границы и кадастровые номера существующих земельных участков по сведениям ЕГРН
- Границы и номера кадастровых кварталов

Схема расположения листов

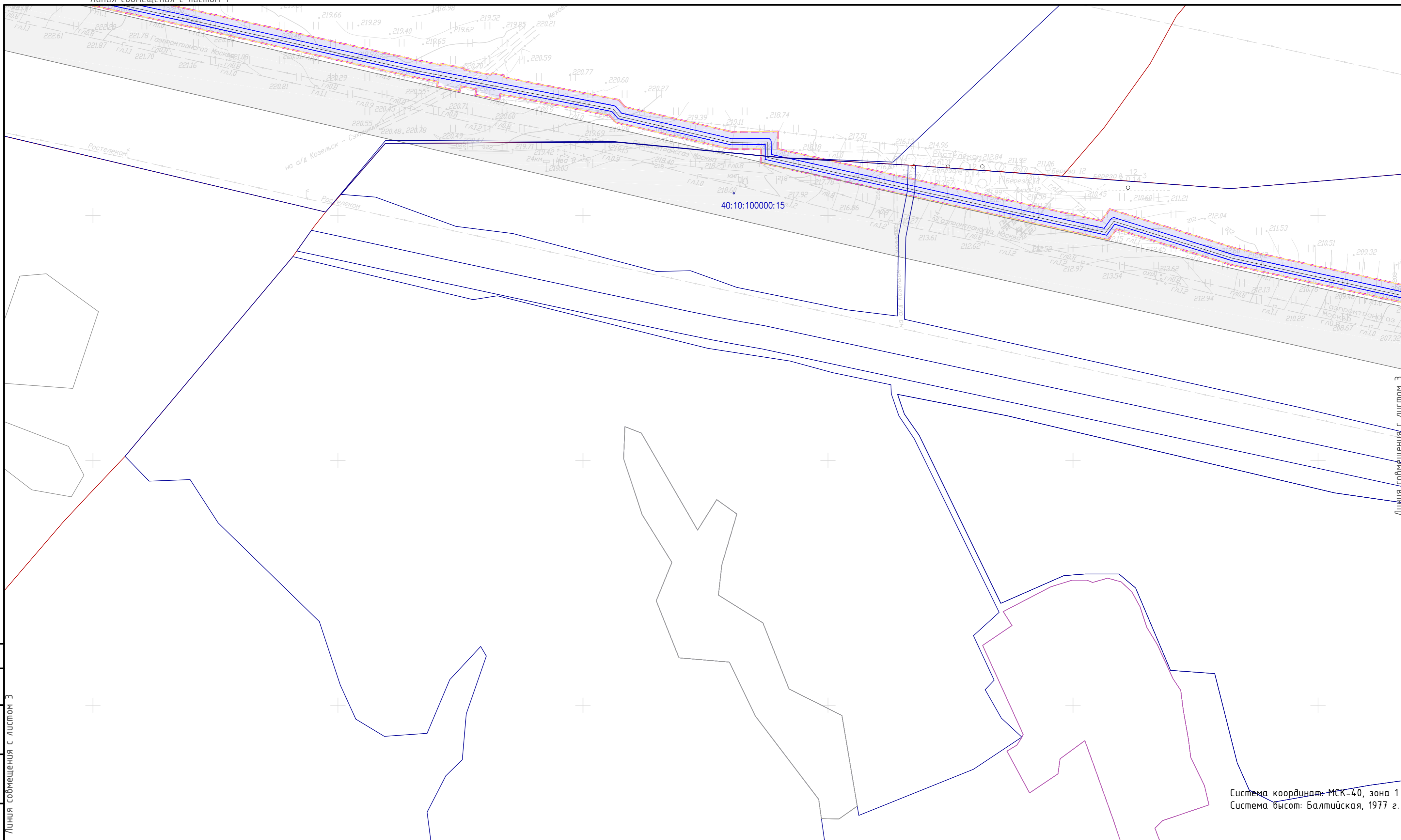


Линия совмещения с листом 2

© ООО "Газпром проектирование", 2023 г.

					3777.001.11.0/0.0002-ПМТ3.1				
					Газопровод межпоселковый к с. Меховое Сушкинского района Калужской области				
Изм.	Колуч.	Лист	Незак.	Подпись	Дата	Том 7. Материалы по обоснованию проекта межевания территории Графическая часть	Стадия	Лист	Листов
Разработал	Вагапов	1		<i>[Signature]</i>	06.23		п	1	5
Проверил	Бовбас			<i>[Signature]</i>	06.23				
Нач. отд.									
Н. контр.									
ГИП	Михалева			<i>[Signature]</i>	06.23	Чертеж по обоснованию проекта межевания территории М 1:2000	 Формат А2		

Согласовано
 Взам. инв. №
 Подг. и дата
 Инв. № подл.

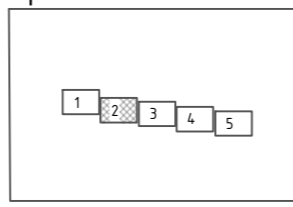


Изд.	№ подл.	Н. контр.	ГИП	Михалева	06.23
Проверил	Боббас	06.23			
Разработал	Вагапов	06.23			

Линия совмещения с листом 3

Условные обозначения указаны на листе 1

Схема расположения листов



© ООО "Газпром проектирование", 2023 г.

3777.001.П.0/0.0002-ПМТЗ.1					
Газопровод межпоселковый к с. Меховое Сушинского района Калужской области					
Изм.	Колуч.	Лист	Недок.	Погнись	Дата
Разработал	Вагапов	06.23			
Проверил	Боббас	06.23			
Нач. отд.					
Н. контр.					
ГИП	Михалева	06.23			
Том 7. Материалы по обоснованию проекта межевания территории Графическая часть				Стация	Лист
				п	2
					5
Чертеж по обоснованию проекта межевания территории М 1:2000					

Линия совмещения с листом 2

40:10:100000:15



Линия совмещения с листом 4

Система координат: МСК-40, зона 1
Система высот: Балтийская, 1977 г.

Согласовано

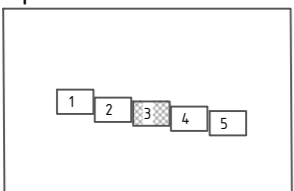
Взам. инв. №

Подг. и дата

Инв. № подл.

Условные обозначения указаны на листе 1

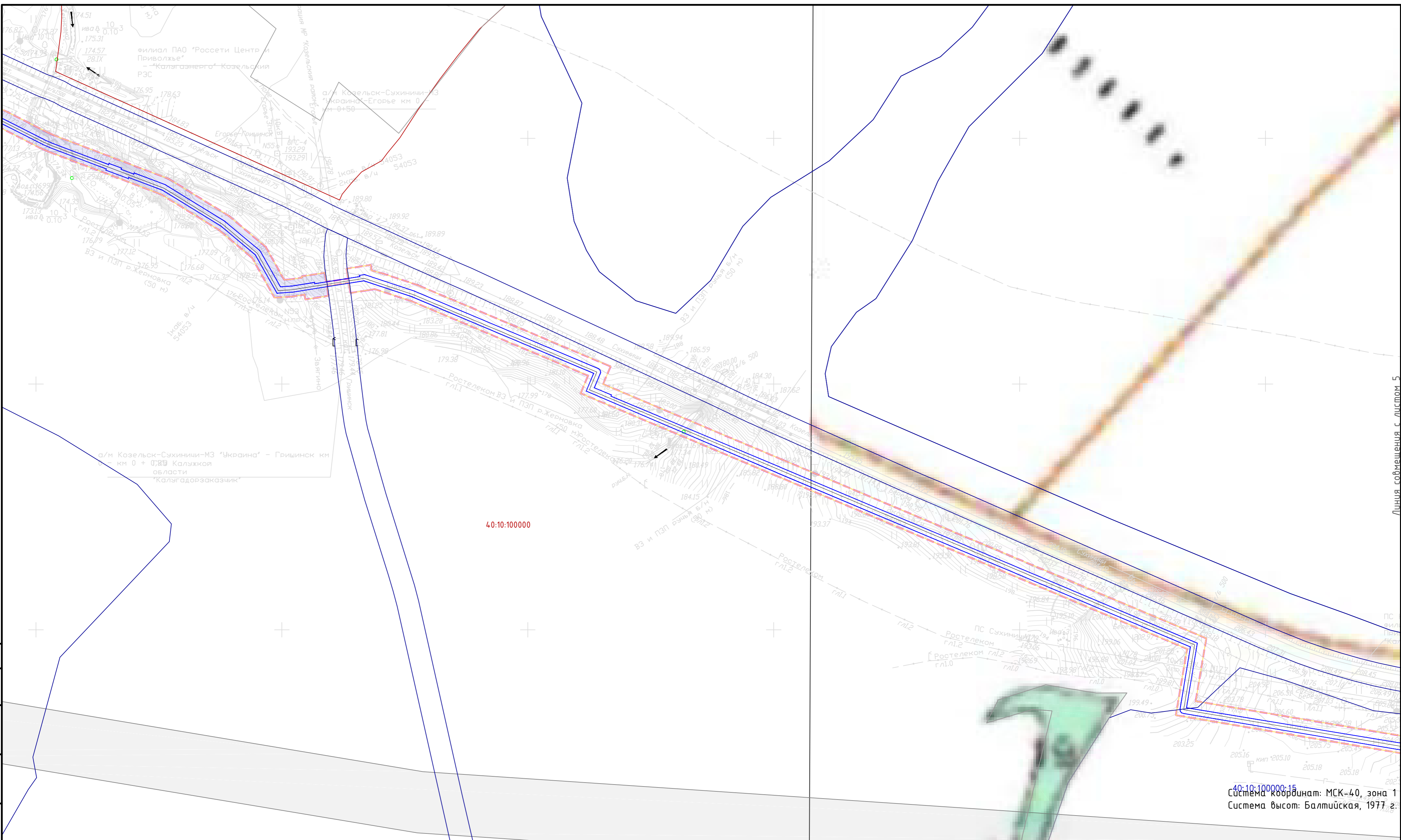
Схема расположения листов



© ООО "Газпром проектирование", 2023 г.

					3777.001.11.0/0.0002-ПМТЗ.1				
					Газопровод межпоселковый к с. Меховое Сухиничского района Калужской области				
Изм.	Колуч.	Лист	Недок.	Подпись	Дата	Том 7. Материалы по обоснованию проекта межевания территории Графическая часть	Стадия	Лист	Листов
							п	3	5
Разработал		Вагапов		<i>Вагапов</i>	06.23				
Проверил		Бовбас		<i>Бовбас</i>	06.23				
Нач. отд.									
Н. контр.						Чертеж по обоснованию проекта межевания территории М 1:2000			
ГИП		Михалева		<i>Михалева</i>	06.23				

Формат А2



Согласовано

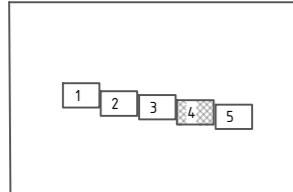
Взам. инв. №

Подг. и дата

Инв. № подл.

Условные обозначения указаны на листе 1

Схема расположения листов



© ООО "Газпром проектирование", 2023 г.

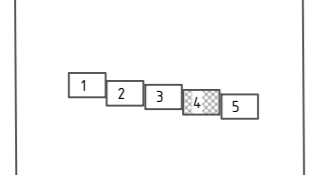
3777.001.11.0/0.0002-ПМТЗ.1					
Газопровод межпоселковый к с. Меховое Сухиничского района Калужской области					
Изм.	Колуч.	Лист	Недок.	Подпись	Дата
Разработал	Вагапов	06.23		<i>Вагапов</i>	06.23
Проверил	Бовбас	06.23		<i>Бовбас</i>	06.23
Нач. отд.					
Н. контр.					
ГИП	Михалева	06.23		<i>Михалева</i>	06.23
Том 7. Материалы по обоснованию проекта межевания территории Графическая часть				Стадия	Лист
				п	4
					5
Чертеж по обоснованию проекта межевания территории М 1:2000					
Формат А2					



Система координат: МСК-40, зона 1
Система высот: Балтийская, 1977 г.

Условные обозначения указаны на листе 1

Схема расположения листов



© ООО "Газпром проектирование", 2023 г.

3777.001.П.0/0.0002-ПМТ3.1

Газопровод межпоселковый к с. Меховое
Сушинского района Калужской области

Изм.	Кодич.	Лист	№ док.	Подпись	Дата	Том 7. Материалы по обоснованию проекта межевания территории. Графическая часть	Стадия	Лист	Листов
Разработал		Вагапов		<i>Вагапов</i>	06.23		П	5	5
Проверил		Боббас		<i>Боббас</i>	06.23				
Нач. отд.									
Н. контр.									
ГИП		Михалева		<i>Михалева</i>	06.23	Чертеж по обоснованию проекта межевания территории М 1:2000			

Согласовано
Взам. инв. №
Лист и дата
Инд. № подл.

Лист регистрации изменений

Регистрация изменений								
Изм.	Номера листов (страниц)				Всего листов (страниц) в док.	Номер док.	Подп.	Дата
	измененных	замененных	новых	аннулированных				