



Общество с ограниченной ответственностью
«Газпром проектирование»

Московский филиал

Заказчик – ООО «Газпром межрегионгаз»

Утверждено

от «__» _____ 202__ г.
№ _____»

ДОКУМЕНТАЦИЯ ПО ПЛАНИРОВКЕ ТЕРРИТОРИИ

Проект планировки и межевания территории

**МЕЖПОСЕЛКОВЫЙ ГАЗОПРОВОД К С. ТЕРПИЛОВО – С. ПИСКОВО
МЕЩОВСКОГО РАЙОНА КАЛУЖСКОЙ ОБЛАСТИ**

ТОМ 1

Проект планировки территории.

Графическая часть

3070.085.П.0/0.0002ППТ1



Общество с ограниченной ответственностью
«Газпром проектирование»

Московский филиал

Заказчик – ООО «Газпром межрегионгаз»

ДОКУМЕНТАЦИЯ ПО ПЛАНИРОВКЕ ТЕРРИТОРИИ

Проект планировки и межевания территории

**МЕЖПОСЕЛКОВЫЙ ГАЗОПРОВОД К С. ТЕРПИЛОВО – С. ПИСКОВО
МЕЩОВСКОГО РАЙОНА КАЛУЖСКОЙ ОБЛАСТИ**

ТОМ 1

Проект планировки территории.

Графическая часть

3070.085.П.0/0.0002ППТ1

Заместитель директора
Московского филиала
по производству



Ю.М. Комиссаров

Главный инженер проекта

П.А. Козулин

| | |
|----------------|--|
| Инов. № подл. | |
| Подпись и дата | |
| Взам. инв. № | |

Список исполнителей

Начальник
Центра подготовки производства



М.С. Коновальцев

(подпись, дата)

Главный специалист отдела разработки
документации по планировке территорий



Ю.Ю. Бовбас

(подпись, дата)

Ведущий инженер отдела разработки
документации по планировке территорий



Р.М. Вагапов

(подпись, дата)

Главный инженер проекта



П.А. Козулин

(подпись, дата)

Список участников работ

Р.М. Вагапов – разработка документации по планировке территории

| Обозначение | Наименование | Примечание |
|-----------------------------|--|-------------------|
| 3070.085.П.0/0.0002ППТ1-С | Содержание тома 1 | 6 |
| 3070.085.П.0/0.0002ППТ1-СД | Состав документации по планировке территории | 4 |
| 3070.085.П.0/0.0002ППТ1.ВКМ | Ведомость картографических материалов | 5 |
| 3070.085.П.0/0.0002ППТ1.1 | Чертёж красных линий | 8 |
| 3070.085.П.0/0.0002ППТ1.2 | Чертёж границ зон планируемого размещения линейных объектов | 9 |
| 3070.085.П.0/0.0002ППТ1.3 | Чертеж границ зон планируемого размещения линейных объектов, подлежащих реконструкции в связи с изменением их местоположения | 10 |

Состав документации по планировке территории

| Номер тома | Обозначение | Наименование документа | Примечания |
|------------|-------------------------|---|------------|
| Том 1 | 3070.085.П.0/0.0002ППТ1 | Проект планировки территории. Графическая часть | - |
| Том 2 | 3070.085.П.0/0.0002ППТ2 | Положение о размещении линейных объектов | - |
| Том 3 | 3070.085.П.0/0.0002ППТ3 | Материалы по обоснованию проекта планировки территории. Графическая часть | - |
| Том 4 | 3070.085.П.0/0.0002ППТ3 | Материалы по обоснованию проекта планировки территории. Пояснительная записка | - |
| Том 5 | 3070.085.П.0/0.0002ПМТ1 | Проект межевания территории. Графическая часть. | - |
| Том 6 | 3070.085.П.0/0.0002ПМТ2 | Проект межевания территории. Текстовая часть | - |
| Том 7 | 3070.085.П.0/0.0002ПМТ3 | Материалы по обоснованию проекта межевания территории. Графическая часть. | - |
| Том 8 | 3070.085.П.0/0.0002ПМТ4 | Материалы по обоснованию проекта межевания территории. Пояснительная записка. | - |

Ведомость картографических материалов

Наименование документации «МЕЖПОСЕЛКОВЫЙ ГАЗОПРОВОД К С. ТЕРПИЛОВО – С. ПИСКОВО МЕЩОВСКОГО РАЙОНА КАЛУЖСКОЙ ОБЛАСТИ»

Обозначение 3070.085.П.0/0.0002ППТ1.ВКМ


Организация ООО «Газпром проектирование»

Дата создания 15.05.2023 г.

| № | Краткое наименование тома (книги) | Обозначение тома (книги) | Номер страницы (листа) | Номер рисунка, графического приложения, текстового приложения | Краткое наименование рисунка графического приложения, текстового приложения | Реквизиты лицензионного договора | Примечание |
|---|-----------------------------------|---------------------------|------------------------|---|---|----------------------------------|------------|
| 1 | 2 | 3 | 4 | 5 | 6 | 7 | 8 |
| 1 | ППТ1 | 3070.085.П.0/0.0002ППТ1.1 | 8 | - | Чертёж красных линий | - | - |
| 1 | ППТ1 | 3070.085.П.0/0.0002ППТ1.2 | 9 | - | Чертёж границ зон планируемого размещения линейных объектов | - | - |

Составил Ведущий инженер (Должность)  (подпись) Р.М. Вагапов (И.О. Фамилия) 20.06.2023 г. (Дата)

Проверил Главный специалист (Должность)  (подпись) Ю.Ю. Бовбас (И.О. Фамилия) 20.06.2023 г. (Дата)

ГИП  (подпись) П.А. Козулин (И.О. Фамилия) 20.06.2023 г. (Дата)

Содержание

| | |
|---|----|
| ЗАВЕРЕНИЕ о соответствии проектной документации | 3 |
| Чертёж красных линий..... | 8 |
| Чертёж границ зон планируемого размещения линейного объекта..... | 9 |
| Чертёж границ зон планируемого размещения линейных объектов, подлежащих реконструкции в связи с изменением их местоположения..... | 10 |

ЗАВЕРЕНИЕ о соответствии проектной документации

ООО «Газпром проектирование» как организация, разработавшая настоящую проектную документацию, ЗАВЕРЯЕТ, что документация разработана в соответствии с заданием на проектирование, документами об использовании земельного участка для строительства, техническими регламентами, требованиями по обеспечению безопасной эксплуатации зданий, строений и сооружений, и безопасного использования прилегающих к ним территорий, и с соблюдением технических условий.

Технические решения, принятые и реализованные в настоящей проектной документации, обеспечивают безопасную для жизни и здоровья людей эксплуатацию опасных производственных объектов при соблюдении предусмотренных в проектной документации мероприятий.

Главный инженер проекта



П.А. Козулин

Чертёж красных линий

На основании ч. 1 ст. 42 Градостроительного кодекса Российской Федерации, проект планировки территории подготавливается для выделения элементов планировочной структуры, установления границ зон планируемого размещения объектов капитального строительства, определения характеристики очередности планируемого развития территории, а также для установления границ территорий общего пользования (красных линий).

Согласно п. 11 ст. 1 Градостроительного кодекса Российской Федерации красные линии - линии, которые обозначают границы территорий общего пользования и подлежат установлению, изменению или отмене в документации по планировке территории.

В соответствии с письмом Администрации муниципального района «Мещовский район» Калужской области №01/01-14/5518-22 от 11.01.2022 в границах проектируемого объекта ранее установленные **отсутствуют**.

Красные линии в данной документации по планировке территории не подлежат установлению, в связи с чем, чертёж красных линий не разрабатывается.

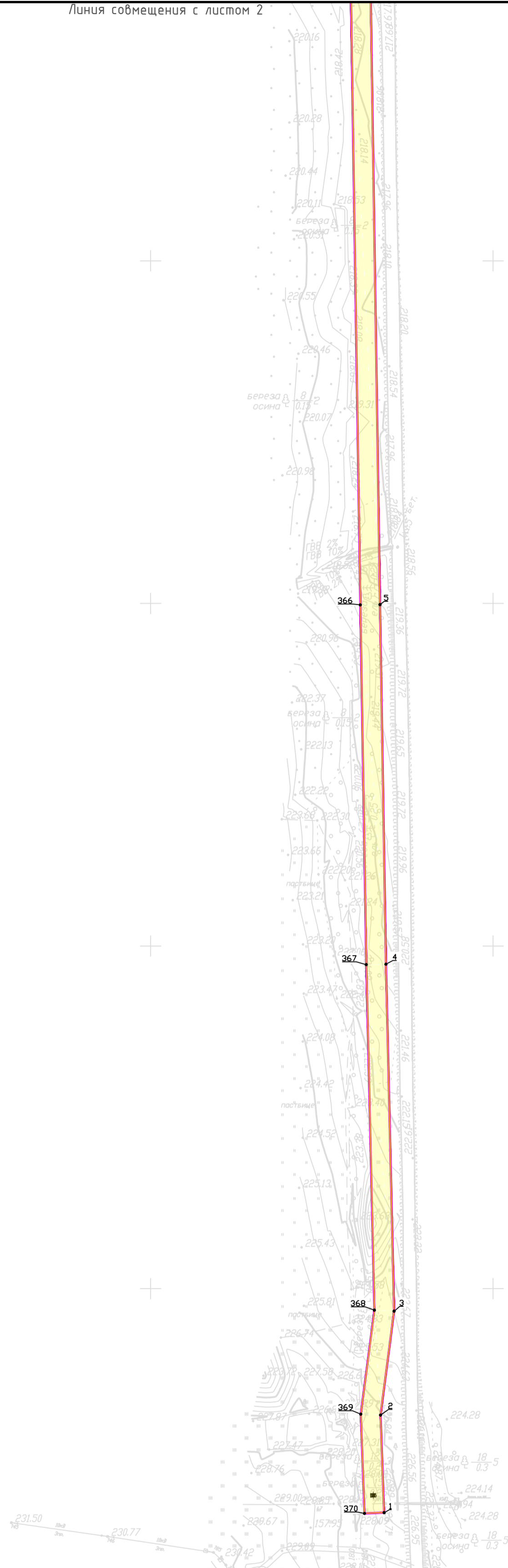
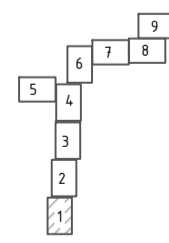


Схема расположения листов



Система координат: МСК-40, зона 1
Система высот: Балтийская, 1977 г.

Условные обозначения:

- Границы территории, в отношении которой осуществляется подготовка проекта планировки
- Граница зон планируемого размещения линейных объектов
- Номера характерных точек границ зон планируемого размещения линейных объектов

Примечание:

• В соответствии с Постановлением Правительства РФ от 12.05.2017г. № 564, "Об утверждении Положения о составе и содержании документации по планировке территории, предусматривающей размещение одного или нескольких линейных объектов" граница территории в отношении которой осуществляется подготовка проекта планировки территории определена по внешним границам максимально удаленных от планируемого маршрута прохождения линейного объекта зон с особыми условиями использования территории, которые подлежат установлению в связи с размещением этих линейных объектов.

• Граница зон планируемого размещения линейных объектов, устанавливается в соответствии с нормами земельного законодательства для конкретных видов линейных объектов. Основание определения границ зон планируемого размещения линейных объектов указано в Томе 4. Материалы по обоснованию проекта планировки территории. Пояснительная записка.

• Границы зон планируемого размещения временных зданий и сооружений, устанавливаются в соответствии с проектными решениями. Основание определения границ зон планируемого размещения временных зданий и сооружений указано в Томе 4. Материалы по обоснованию проекта планировки территории. Пояснительная записка.

• Границы зон планируемого размещения участков демонтажа, отсутствуют.

• Перечень координат характерных точек границ зон планируемого размещения линейных объектов представлен в Приложении Тома 2.

• Перечень координат характерных точек границ зон временных зданий и сооружений представлен в Приложении Тома 2.

• Границы зон планируемого размещения линейных объектов, подлежащих реконструкции в связи с изменением их местоположения, отсутствуют.

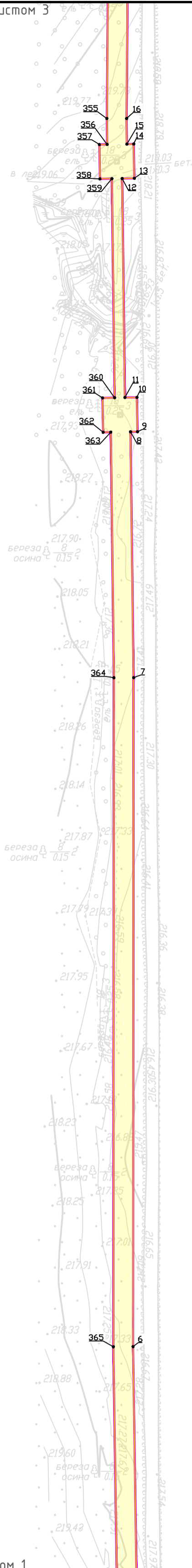
• Места размещения объектов капитального строительства, входящих в состав линейного объекта, подлежат уточнению при архитектурно-строительном проектировании, но не могут выходить за границы зон планируемого размещения таких объектов, установленных проектом планировки территории.

© ООО "Газпром проектирование", 2023 г.

| | | | | | | | | | |
|------------|---------|------|--------|----------------|-------|---|--------|------|--------|
| | | | | | | 3070.085.П.0/0.0002-ППТ1 | | | |
| | | | | | | МЕЖПОСЕЛКОВЫЙ ГАЗОПРОВОД К С. ТЕРПИЛОВО - С. ПИСКОВО | | | |
| | | | | | | МЕШОВСКОГО РАЙОНА КАЛУЖСКОЙ ОБЛАСТИ | | | |
| Изм. | Колуч. | Лист | № док. | Подпись | Дата | Том 1. Проект планировки территории Графическая часть | Стация | Лист | Листов |
| Разработал | Вагапов | | | <i>Вагапов</i> | 06.23 | | П | 1 | 9 |
| Проверил | Боббас | | | <i>Боббас</i> | 06.23 | | | | |
| Нач. отд. | | | | | | | | | |
| Н. контр. | | | | | | | | | |
| ГИП | Назарян | | | <i>Назарян</i> | 06.23 | Чертеж границ зон планируемого размещения линейных объектов М 1:2000 | | | |



Линия совмещения с листом 3

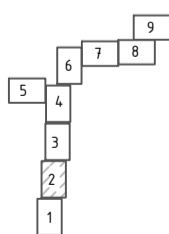


Линия совмещения с листом 1

Условные обозначения указаны на листе 1


Система координат: МСК-40, зона 1
Система высот: Балтийская, 1977 г.

Схема расположения листов



| | |
|--------------|--|
| Согласовано | |
| Взам. инв. № | |
| Подп. и дата | |
| Инв. № подл. | |

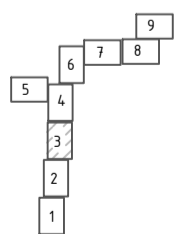
© ООО "Газпром проектирование", 2023 г.

| | | | | | |
|---|---------|------|--------|---|-------|
| 3070.085.П.0/0.0002-ППТ1 | | | | | |
| МЕЖПОСЕЛКОВЫЙ ГАЗОПРОВОД К С. ТЕРПИЛОВО - С. ПИСКОВО | | | | | |
| МЕШОВСКОГО РАЙОНА КАЛУЖСКОЙ ОБЛАСТИ | | | | | |
| Изм. | Колуч. | Лист | № док. | Подпись | Дата |
| Разработал | Вагапов | | | <i>Вагапов</i> | 06.23 |
| Проверил | Боббас | | | <i>Боббас</i> | 06.23 |
| Нач. отд. | | | | | |
| Н. контр. | | | | | |
| ГИП | Назарян | | | <i>Назарян</i> | 06.23 |
| Том 1. Проект планировки территории | | | | Стадия | Лист |
| Графическая часть | | | | П | 2 |
| Чертеж границ зон планируемого размещения линейных объектов | | | | Листов | 9 |
| М 1:2000 | | | |  | |



Линия совмещения с листом 2

Схема расположения листов



Условные обозначения указаны на листе 1

Система координат: МСК-40, зона 1
Система высот: Балтийская, 1977 г.

Согласовано
Взам. инв. №
Подп. и дата
Инв. № подл.

© ООО "Газпром проектирование", 2023 г.

| | | | | | |
|---|---------|------|--------|----------------|-------|
| 3070.085.П.0/0.0002-ППТ1 | | | | | |
| МЕЖПОСЕЛКОВЫЙ ГАЗОПРОВОД К С. ТЕРПИЛОВО - С. ПИСКОВО | | | | | |
| МЕШОВСКОГО РАЙОНА КАЛУЖСКОЙ ОБЛАСТИ | | | | | |
| Изм. | Колуч. | Лист | № док. | Подпись | Дата |
| Разработал | Вагапов | | | <i>Вагапов</i> | 06.23 |
| Проверил | Боббас | | | <i>Боббас</i> | 06.23 |
| Нач. отд. | | | | | |
| Н. контр. | | | | | |
| ГИП | Назарян | | | <i>Назарян</i> | 06.23 |
| Том 1. Проект планировки территории. Графическая часть | | | | Стация | Лист |
| | | | | П | 3 |
| Чертеж границ зон планируемого размещения линейных объектов М 1:2000 | | | | Листов | 9 |

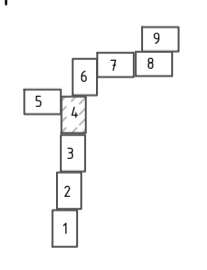


Линия совмещения с листом 5



Линия совмещения с листом 3

Схема расположения листов




Условные обозначения указаны на листе 1

Система координат: МСК-40, зона 1
Система высот: Балтийская, 1977 г.

Согласовано
Взам. инв. №
Подп. и дата
Инв. № подл.

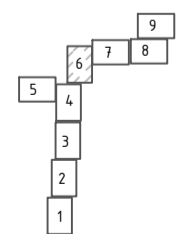
© ООО "Газпром проектирование", 2023 г.

| | | | | | | | | | |
|--------------------------|---------|------|--------|----------------|-------|--|--------|------|--------|
| 3070.085.П.0/0.0002-ППТ1 | | | | | | МЕЖПОСЕЛКОВЫЙ ГАЗОПРОВОД К С. ТЕРПИЛОВО - С. ПИСКОВО МЕШОВСКОГО РАЙОНА КАЛУЖСКОЙ ОБЛАСТИ | | | |
| Изм. | Колуч. | Лист | № док. | Подпись | Дата | Том 1. Проект планировки территории. Графическая часть | Стация | Лист | Листов |
| Разработал | Вагапов | | | <i>Вагапов</i> | 06.23 | | П | 4 | 9 |
| Проверил | Боббас | | | <i>Боббас</i> | 06.23 | Чертеж границ зон планируемого размещения линейных объектов М 1:2000 | | | |
| Нач. контр. | | | | | |  Формат А2 | | | |
| ГИП | Назарян | | | <i>Назарян</i> | 06.23 | | | | |



Условные обозначения указаны на листе 1

Схема расположения листов




Система координат: МСК-40, зона 1
Система высот: Балтийская, 1977 г.

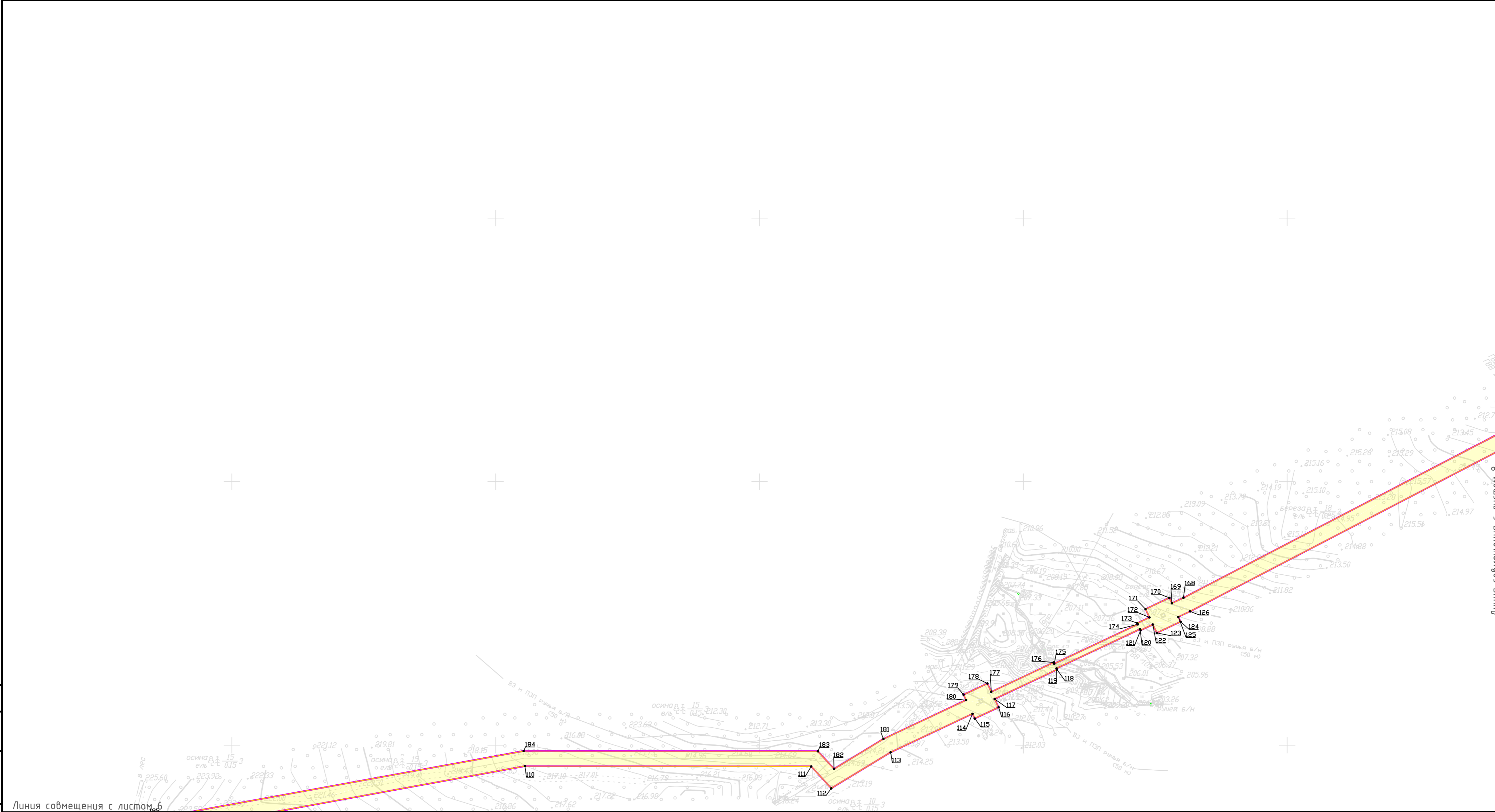
| | |
|--------------|--|
| Согласовано | |
| Взам. инв. № | |
| Подп. и дата | |
| Инв. № подл. | |

© ООО "Газпром проектирование", 2023 г.

| | | | | | | | | | |
|------------|---------|------|--------|----------------|--|--|--------|------|--------|
| | | | | | 3070.085.П.0/0.0002-ППТ1 | | | | |
| | | | | | МЕЖПОСЕЛКОВЫЙ ГАЗОПРОВОД К С. ТЕРПИЛОВО - С. ПИСКОВО | | | | |
| | | | | | МЕШОВСКОГО РАЙОНА КАЛУЖСКОЙ ОБЛАСТИ | | | | |
| Изм. | Колуч. | Лист | № док. | Подпись | Дата | Том 1. Проект планировки территории. Графическая часть | Стация | Лист | Листов |
| Разработал | Вагапов | | | <i>Вагапов</i> | 06.23 | | П | 6 | 9 |
| Проверил | Боббас | | | <i>Боббас</i> | 06.23 | | | | |
| Нач. отд. | | | | | | | | | |
| Н. контр. | | | | | | Чертеж границ зон планируемого размещения линейных объектов М 1:2000 | | | |
| ГИП | Назарян | | | <i>Назарян</i> | 06.23 | | | | |



Соединено
 Инв. № подл.
 Подл. и дата
 Взам. инв. №

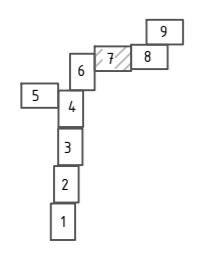


Линия совмещения с листом б

Линия совмещения с листом 8

Система координат: МСК-40, зона 1
 Система высот: Балтийская, 1977 г.

Схема расположения листов



Условные обозначения указаны на листе 1

© ООО "Газпром проектирование", 2023 г.

| | | | | | | | | |
|---|---------|------|--------|----------------|-------|--|------|--------|
| 3070.085.11.0/0.0002-ППТ1 | | | | | | МЕЖПОСЕЛКОВЫЙ ГАЗОПРОВОД К С. ТЕРПИЛОВО - С. ПИСКОВО | | |
| МЕШОВСКОГО РАЙОНА КАЛУЖСКОЙ ОБЛАСТИ | | | | | | Том 1. Проект планировки территории | | |
| Графическая часть | | | | | | Стация | Лист | Листов |
| Изм. | Колуч. | Лист | Негод. | Подпись | Дата | п | 7 | 9 |
| Разработал | Вагапов | | | <i>Вагапов</i> | 06.23 | | | |
| Проверил | Бовбас | | | <i>Бовбас</i> | 06.23 | | | |
| Нач. отд. | | | | | | | | |
| Н. контр. | | | | | | | | |
| ГИП | Назарян | | | <i>Назарян</i> | 06.23 | | | |
| Чертеж границ зон планируемого размещения линейных объектов | | | | | | М 1:2000 | | |



Линия совмещения с листом 7

Линия совмещения с листом 9

Согласовано
Взам. инв. №
Подп. и дата
Инв. № подл.

Условные обозначения указаны на листе 1

Система координат: МСК-40, зона 1
Система высот: Балтийская, 1977 г.



© ООО "Газпром проектирование", 2023 г.

| | | | | | | | | | |
|--|---------|------|--------|----------------|-------|---|--------|------|--------|
| 3070.085.11.0/0.0002-ПШТ1 | | | | | | | | | |
| МЕЖПОСЕЛКОВЫЙ ГАЗОПРОВОД К С. ТЕРПИЛОВО - С. ПИСКОВО | | | | | | | | | |
| МЕШОВСКОГО РАЙОНА КАЛУЖСКОЙ ОБЛАСТИ | | | | | | | | | |
| Изм. | Колуч. | Лист | Недек. | Подпись | Дата | Том 1. Проект планировки территории Графическая часть | Стация | Лист | Листов |
| Разработал | Вагапов | | | <i>Вагапов</i> | 06.23 | | п | 8 | 9 |
| Проверил | Бовбас | | | <i>Бовбас</i> | 06.23 | | | | |
| Нач. отд. | | | | | | | | | |
| Н. контр. | | | | | | | | | |
| ГИП | Назарян | | | <i>Назарян</i> | 06.23 | Чертеж границ зон планируемого размещения линейных объектов М 1:2000 | | | |



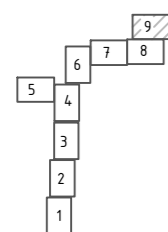
Формат А2




Условные обозначения указаны на листе 1

Система координат: МСК-40, зона 1
Система высот: Балтийская, 1977 г.

Схема расположения листов



© ООО "Газпром проектирование", 2023 г.

| | | | | | | | | | |
|---------------------------|---------|------|--------|----------------|-------|--|--------|------|--------|
| 3070.085.11.0/0.0002-ПШТ1 | | | | | | МЕЖПОСЕЛКОВЫЙ ГАЗОПРОВОД К С. ТЕРПИЛОВО - С. ПИСКОВО МЕЩОВСКОГО РАЙОНА КАЛУЖСКОЙ ОБЛАСТИ | | | |
| Изм. | Колуч. | Лист | Негок. | Подпись | Дата | Том 1. Проект планировки территории Графическая часть | Стадия | Лист | Листов |
| Разработал | Вагапов | | | <i>Вагапов</i> | 06.23 | | п | 9 | 9 |
| Проверил | Бовбас | | | <i>Бовбас</i> | 06.23 | Чертеж границ зон планируемого размещения линейных объектов М 1:2000 | | | |
| Нач. отд. | | | | | | | | | |
| Н. контр. | | | | | |  Формат А2 | | | |
| ГИП | Назарян | | | <i>Назарян</i> | 06.23 | | | | |



Формат А2

Согласовано
 Взам. инв. №
 Подг. и дата
 Инв. № подл.

Чертеж границ зон планируемого размещения линейных объектов, подлежащих реконструкции в связи с изменением их местоположения

При строительстве объекта «МЕЖПОСЕЛКОВЫЙ ГАЗОПРОВОД К С. ТЕРПИЛОВО – С. ПИСКОВО МЕЩОВСКОГО РАЙОНА КАЛУЖСКОЙ ОБЛАСТИ» не предусматривается реконструкция линейных объектов в связи с изменением их местоположения и не предусматривается размещение линейных объектов, подлежащих переносу (переустройству) из зон планируемого размещения линейных объектов.

В связи с чем чертеж границ зон планируемого размещения линейных объектов, подлежащих реконструкции в связи с изменением их местоположения не разрабатывается.

Лист регистрации изменений

| Регистрация изменений | | | | | | | | |
|-----------------------|-------------------------|------------|-------|--------------------|--|---------------|-------|------|
| Изм. | Номера листов (страниц) | | | | Всего листов (страниц) в док. | Номер док. | Подп. | Дата |
| | измененных | замененных | новых | аннулиро ванных | | | | |
| | | | | | | | | |
| | | | | | | | | |
| | | | | | | | | |
| | | | | | | | | |
| | | | | | | | | |
| | | | | | | | | |
| | | | | | | | | |
| | | | | | | | | |
| | | | | | | | | |