



Общество с ограниченной ответственностью  
«Газпром проектирование»

Московский филиал

Заказчик – ООО «Газпром межрегионгаз»

**ДОКУМЕНТАЦИЯ ПО ПЛАНИРОВКЕ ТЕРРИТОРИИ**

**Проект планировки и межевания территории**

**МЕЖПОСЕЛКОВЫЙ ГАЗОПРОВОД К С. ТЕРПИЛОВО – С. ПИСКОВО  
МЕЩОВСКОГО РАЙОНА КАЛУЖСКОЙ ОБЛАСТИ**

**ТОМ 3**

**Материалы по обоснованию проекта планировки территории.**

**Графическая часть**

**3070.085.П.0/0.0002-ППТЗ**



Общество с ограниченной ответственностью  
«Газпром проектирование»

Московский филиал

Заказчик – ООО «Газпром межрегионгаз»

**ДОКУМЕНТАЦИЯ ПО ПЛАНИРОВКЕ ТЕРРИТОРИИ**

**Проект планировки и межевания территории**

**МЕЖПОСЕЛКОВЫЙ ГАЗОПРОВОД К С. ТЕРПИЛОВО – С.  
ПИСКОВО МЕЩОВСКОГО РАЙОНА КАЛУЖСКОЙ ОБЛАСТИ  
ТОМ 3**

**Материалы по обоснованию проекта планировки территории.  
Графическая часть**

**3070.085.П.0/0.0002-ППТЗ**

Заместитель директора  
Московского филиала  
по производству



Ю.М. Комиссаров

Главный инженер проекта

П.А. Козулин

Инов. № подл.	
Подпись и дата	
Взам. инв. №	

### Список исполнителей

Начальник  
Центра подготовки производства



М.С. Коновальцев

\_\_\_\_\_  
(подпись, дата)

Главный специалист отдела разработки  
документации по планировке территорий



Ю.Ю. Бовбас

\_\_\_\_\_  
(подпись, дата)

Ведущий инженер отдела разработки  
документации по планировке территорий



Р.М. Вагапов

\_\_\_\_\_  
(подпись, дата)

Главный инженер проекта



П.А. Козулин

\_\_\_\_\_  
(подпись, дата)

### Список участников работ

Р.М. Вагапов – разработка документации по планировке территории

<b>Обозначение</b>	<b>Наименование</b>	<b>Примечание</b>
3070.085.П.0/0.0002-ППТЗ-С	Содержание тома 4	3
3070.085.П.0/0.0002-ППТЗ-СД	Состав документации по планировке территории	4
3070.085.П.0/0.0002-ППТЗ.ВКМ	Ведомость картографических материалов	5
3070.085.П.0/0.0002-ППТЗ.1	Схема расположения элементов планировочной структуры	9
3070.085.П.0/0.0002-ППТЗ.2	Схема использования территории в период подготовки проекта планировки территории	10
3070.085.П.0/0.0002-ППТЗ.3	Схема организации улично-дорожной сети и движения транспорта. Схема конструктивных и планировочных решений.	11
3070.085.П.0/0.0002-ППТЗ.4	Схема вертикальной планировки территории, инженерной подготовки и инженерной защиты территории	12
3070.085.П.0/0.0002-ППТЗ.5	Схема границ территорий объектов культурного наследия	13
3070.085.П.0/0.0002-ППТЗ.6	Схема границ зон с особыми условиями использования территорий, особо охраняемых природных территорий, лесничеств	14
3070.085.П.0/0.0002-ППТЗ.7	Схема границ территорий, подверженных риску возникновения чрезвычайных ситуаций природного и техногенного характера	15

### Состав документации по планировке территории

Номер тома	Обозначение	Наименование документа	Примечания
Том 1	3070.085.П.0/0.0002-ППТ1	Проект планировки территории. Графическая часть	-
Том 2	3070.085.П.0/0.0002-ППТ2	Положение о размещении линейных объектов	-
Том 3	3070.085.П.0/0.0002-ППТЗ	Материалы по обоснованию проекта планировки территории. Графическая часть	-
Том 4	3070.085.П.0/0.0002-ППТЗ	Материалы по обоснованию проекта планировки территории. Пояснительная записка	-
Том 5	3070.085.П.0/0.0002-ПМТ1	Проект межевания территории. Графическая часть.	-
Том 6	3070.085.П.0/0.0002-ПМТ2	Проект межевания территории. Текстовая часть	-
Том 7	3070.085.П.0/0.0002-ПМТЗ	Материалы по обоснованию проекта межевания территории. Графическая часть.	-
Том 8	3070.085.П.0/0.0002-ПМТ4	Материалы по обоснованию проекта межевания территории. Пояснительная записка.	-

### Ведомость картографических материалов

Наименование документации «МЕЖПОСЕЛКОВЫЙ ГАЗОПРОВОД К С. ТЕРПИЛОВО – С. ПИСКОВО МЕЩОВСКОГО РАЙОНА КАЛУЖСКОЙ ОБЛАСТИ»

Обозначение 3070.085.П.0/0.0002-ППТЗ.ВКМ

Организация ООО «Газпром проектирование»

Дата создания 20.06.2023

№	Краткое наименование тома (книги)	Обозначение тома (книги)	Номер страницы (листа)	Номер рисунка, графического приложения, текстового приложения	Краткое наименование рисунка графического приложения, текстового приложения	Реквизиты лицензионного договора	Примечание
1	2	3	4	5	6	7	8
1	ППТЗ	3070.085.П.0/0.0002-ППТЗ.1	9	-	Схема расположения элементов планировочной структуры	-	-
2	ППТЗ	3070.085.П.0/0.0002-ППТЗ.2	10	-	Схема использования территории в период подготовки проекта планировки территории	-	-
3	ППТЗ	3070.085.П.0/0.0002-ППТЗ.3	11	-	Схема организации улично-дорожной сети и движения транспорта.	-	-
4	ППТЗ	3070.085.П.0/0.0002-ППТЗ.4	12	-	Схема вертикальной планировки территории, инженерной подготовки и инженерной защиты территории	-	-

5	ППТЗ	3070.085.П.0/0.0002-ППТЗ.5	13	-	Схема границ территории объектов культурного наследия	-	-
6	ППТЗ	3070.085.П.0/0.0002-ППТЗ.6	14	-	Схема границ зон с особыми условиями использования территорий, особо охраняемых природных территорий, лесничеств	-	-
7	ППТЗ	3070.085.П.0/0.0002-ППТЗ.7	15	-	Схема границ территорий, подверженных риску возникновения чрезвычайных ситуаций природного и техногенного характера	-	-
8	ППТЗ	3070.085.П.0/0.0002-ППТЗ.8	16	-	Схема конструктивных и планировочных решений	-	-

Составил \_\_\_\_\_ Ведущий инженер \_\_\_\_\_ Р.М. Вагапов \_\_\_\_\_ 20.06.2023  
(Должность) (подпись) (И.О. Фамилия) (Дата)

Проверил \_\_\_\_\_ Главный специалист \_\_\_\_\_ Ю.Ю. Бовбас \_\_\_\_\_ 20.06.2023  
(Должность) (подпись) (И.О. Фамилия) (Дата)

ГИП \_\_\_\_\_ П.А. Козулин \_\_\_\_\_ 20.06.2023  
(подпись) (И.О. Фамилия) (Дата)

## Содержание

ЗАБЕРЕНИЕ о соответствии проектной документации .....	3
Схема расположения элементов планировочной структуры .....	4
Схема использования территории в период подготовки проекта планировки территории .....	5
Схема организации улично-дорожной сети и движения транспорта. Схема конструктивных и планировочных решений .....	6
Схема вертикальной планировки территории, инженерной подготовки и инженерной защиты территории .....	7
Схема границ территорий объектов культурного наследия .....	8
Схема границ зон с особыми условиями использования территорий, особо охраняемых природных территорий, лесничеств .....	9
Схема границ территорий, подверженных риску возникновения чрезвычайных ситуаций природного и техногенного характера .....	10
Лист регистрации изменений .....	11



## **ЗАВЕРЕНИЕ**

### **о соответствии проектной документации**

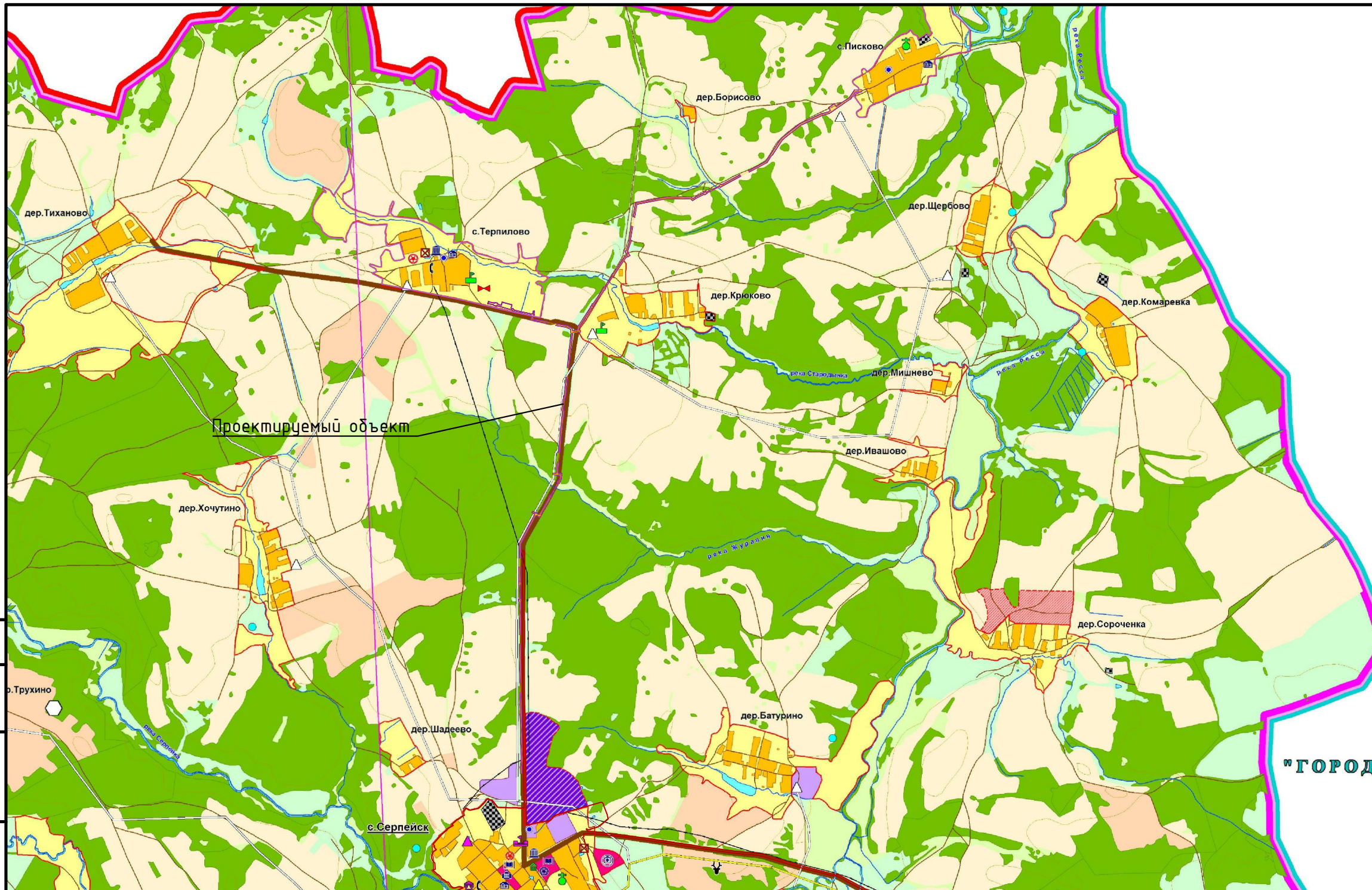
ООО «Газпром проектирование» как организация, разработавшая настоящую проектную документацию, ЗАВЕРЯЕТ, что документация разработана в соответствии с заданием на проектирование, документами об использовании земельного участка для строительства, техническими регламентами, требованиями по обеспечению безопасной эксплуатации зданий, строений и сооружений, и безопасного использования прилегающих к ним территорий, и с соблюдением технических условий.

Технические решения, принятые и реализованные в настоящей проектной документации, обеспечивают безопасную для жизни и здоровья людей эксплуатацию опасных производственных объектов при соблюдении предусмотренных в проектной документации мероприятий.

Главный инженер проекта



П.А. Козулин



ГРАНИЦЫ	АВТОМОБИЛЬНЫЕ ДОРОГИ И ОБОИЕ ПОДЪЕЗДАНИЕ	ОБЪЕКТЫ КУЛЬТУРНОГО НАСЛЕДИЯ
Мещовского района	Регионального значения	Регистрационный знак
Моск. «Село Серпейск»	Местного значения	Высечка
Населенных пунктов	Населенных пунктов	Исторический памятник
Планировочные	Газоснабжение	Памятник истории, археологии, монументальной культуры
Населенных пунктов	СЗЗ	Курган
Территории	Местное сельское хозяйство	Село
Жилой индивидуальной и многоквартирной застройки	ЭЭИ	Область охраны археологии
Общественно-деловые	ЭЭИ 35 кВ	Усадьба
Производственные и коммунально-складские	Электрическая подстанция	Дом культуры
Сельскохозяйственного назначения	Связь	Дом культуры
Лесов	Линии связи	Дом культуры и учреждения
Водных объектов	УТС	
Сельскохозяйственного назначения	Водоснабжение	
Сельскохозяйственные угодья	Возможные точки	
Пашни	Водозаборные сооружения	
Пастбища	Объекты	
Сенокосы	СЗЗ	Административного и общественно-делового назначения
Залежи	Учебно-образовательного назначения	
Специального назначения	Храмово-культурные	
Кладбища	Культурно-досуговое назначения	
Скотовольные	Спортивного назначения	
Планируемые территории	Торговые	
Подземные застройки	Центральная зона	
Подземные производственные объекты	Центральная зона	
Месторождения полезных ископаемых	Центральная зона	
Строительная камель	Центральная зона	
Топо	Центральная зона	

Согласовано  
 Взам. инв. №  
 Подп. и дата  
 Инв. № подл.

Примечание:  
 Схема расположения элементов планировочной структуры разработана на основе:  
 - Генеральный план муниципального образования СП «Село Серпейск» Мещовского района Калужской области (утвержден Решением районного собрания муниципального района «Мещовский Район» от 27 октября 2016г. №84).  
 • В соответствии с Постановлением Правительства РФ от 12.05.2017г. № 564 «Об утверждении Положения о составе и содержании документации по планировке территории, предусматривающей размещение одного или нескольких линейных объектов» граница территории в отношении которой осуществляется подготовка проекта планировки территории определена по внешним границам максимально удаленных от планируемого маршрута прохождения линейного объекта зон с особыми условиями использования территории, которые подлежат установлению в связи с размещением этих линейных объектов.  
 • Граница зон планируемого размещения линейных объектов, устанавливается в соответствии с нормами отвода земельных участков для конкретных видов линейных объектов. Обоснование определения границ зон планируемого размещения линейных объектов указано в Томе 4. Материалы по обоснованию проекта планировки территории. Пояснительная записка.  
 • Граница зон планируемого размещения временных зданий и сооружений, устанавливается в соответствии с проектными решениями. Обоснование определения границ зон планируемого размещения временных зданий и сооружений указано в Томе 4. Материалы по обоснованию проекта планировки территории. Пояснительная записка.  
 • Границы зон планируемого размещения участков демонтажа, отсутствуют.  
 • Границы зон планируемого размещения линейных объектов, подлежащих реконструкции в связи с изменением их местоположения, отсутствуют.

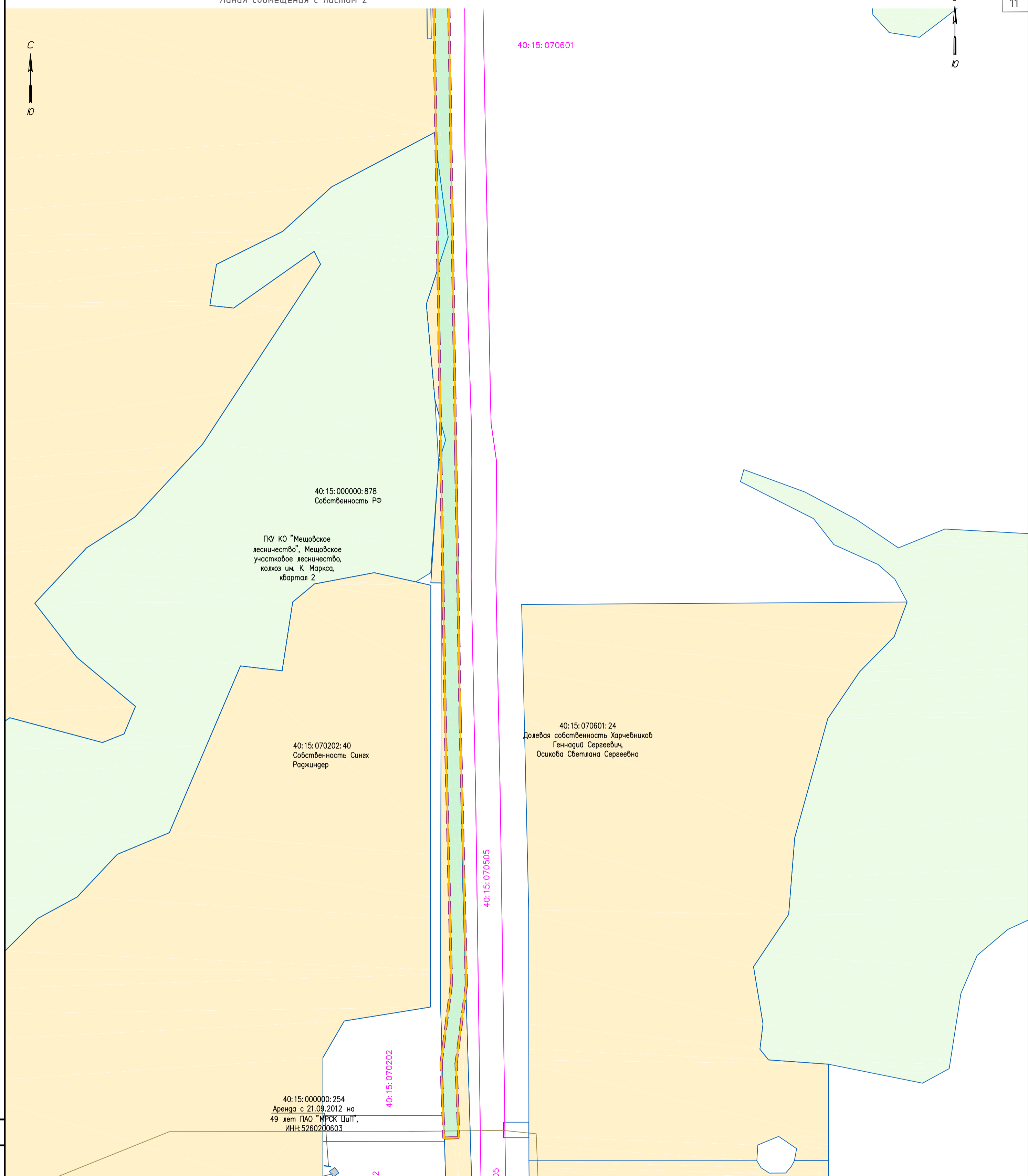
Границы планируемых элементов планировочной структуры:  
 - Границы территории, в отношении которой осуществляется подготовка проекта планировки  
 - Граница зон планируемого размещения линейных объектов

Система координат: МСК-40, зона 1  
 Система высот: Балтийская, 1977 г.

© ООО «Газпром проектирование», 2023 г.

						3070.085.П.0/0.0002-ППТ.1			
						Межпоселковый газопровод к с. Терпилово-с. Писково Мещовского района Калужской области			
Изм.	Колуч	Лист	№ док.	Подпись	Дата	Том 3. Материалы по обоснованию проекта планировки территории. Графическая часть	Статус	Лист	Листов
Разработал	Вагапов			<i>Вагапов</i>	04.23		П		1
Проверил	Бовбас			<i>Бовбас</i>	04.23				
Нач. отд.					04.23				
Н. контр.									
ГИП	Козулин			<i>Козулин</i>	04.23	Схема расположения элементов планировочной структуры М 1:25000			

Формат А3



Система координат: МСК-40, зона 1  
Система высот: Балтийская, 1977 г.



Примечание:  
 • В соответствии с Постановлением Правительства РФ от 12.05.2017г. № 564 "Об утверждении Положения о составе и содержании документации по планировке территории, предусматривающей размещение одного или нескольких линейных объектов" граница территории в отношении которой осуществляется подготовка проекта планировки территории определена по внешним границам максимально удаленных от планируемого маршрута прохождения линейного объекта зон с особыми условиями использования территории, которые подлежат установлению в связи с размещением этих линейных объектов.  
 • Граница зон планируемого размещения линейных объектов, устанавливается в соответствии с нормами отвода земельных участков для конкретных видов линейных объектов. Обоснование определения границ зон планируемого размещения линейных объектов указано в Томе 4. Материалы по обоснованию проекта планировки территории. Пояснительная записка.  
 • Границы зон планируемого размещения участков демонтажа, отсутствуют.  
 • Границы зон планируемого размещения линейных объектов, подлежащих реконструкции в связи с изменением их местоположения, отсутствуют.  
 • Изъятие земельных участков для государственных и муниципальных нужд не предусмотрено.  
 • Контуры существующих сохраняемых объектов капитального строительства отображены на топографическом плане;  
 • Контуры объектов капитального строительства, подлежащих сносу и (или) демонтажу и не подлежащих реконструкции линейных объектов, отсутствуют.  
 • Границы зон планируемого размещения объектов капитального строительства, установленные ранее утвержденной документацией по планировке территории в границах территории, в отношении которой осуществляется подготовка проекта планировки, отсутствуют согласно письму Администрации Мещовского района №01/01-14/5518-22 от 11.01.2023 г.

- Условные обозначения:
- Границы населенного пункта
  - 40:06:020202 - Границы и номера кадастровых кварталов по сведениям ЕГРН
  - 40:06:020202:33 - Границы и номера существующих земельных участков по сведениям ЕГРН
  - Границы существующих сохраняемых объектов капитального строительства по сведениям ЕГРН
  - Границы территории, в отношении которой осуществляется подготовка проекта планировки
  - Граница зон планируемого размещения линейных объектов
- Категории земель:
- Земли промышленности, энергетики, транспорта, связи, радиовещания, телевидения, информатики, земли для обеспечения космической деятельности, земли обороны, безопасности и земли иного специального назначения
  - Земли сельскохозяйственного назначения
  - Земли населенных пунктов
  - Земли лесного фонда
  - Земли промышленности, энергетики, транспорта, связи, радиовещания, телевидения, информатики, земли для обеспечения космической деятельности, земли обороны, безопасности и земли иного специального назначения
  - незаграниченная государственная или муниципальная собственность

© ООО "Газпром проектирование", 2023 г.

3070.085.П.0/0.0002-ППП.2					
Межпоселковый газопровод к с. Терпилово-с. Писково Мещовского района Калужской области					
Изм.	Колуч.	Лист	№ док.	Подпись	Дата
Разработал	Вагапов			<i>Вагапов</i>	06.23
Проверил	Боббас			<i>Боббас</i>	06.23
Нач. орг.					
Н. контр.					
ГИП	Козулин			<i>Козулин</i>	06.23
Том 3. Материалы по обоснованию проекта планировки территории. Графическая часть					
Схема использования территории в период подготовки проекта планировки территории М 1:2000					
Страница	Лист	Листов			
П	1	9			



Линия совмещения с листом 3

40:15:070202

40:15:000000:878  
Собственность РФ

40:15:000000:878  
Собственность РФ

ГКУ КО "Мещовское  
лесничество",  
Мещовское  
участковое  
лесничество, колхоз  
им. К. Маркса,  
квартал 2

40:15:000000:878  
Собственность  
РФ

40:15:070202

40:15:070601

40:15:000000:878  
Собственность  
РФ

40:15:070202:40  
Собственность  
Синях Раджингер

40:15:070601

40:15:070505

40:15:070202

40:15:000000:878  
Собственность  
РФ

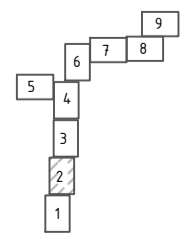
40:15:070202:40  
Собственность  
Синях Раджингер

40:15:070601

Линия совмещения с листом 1

Согласовано
Взам. инв. №
Подп. и дата
Инв. № подл.


Схема расположения листов



Условные обозначения указаны на листе 1

Система координат: МСК-40, зона 1  
Система высот: Балтийская, 1977 г.

© ООО "Газпром проектирование", 2023 г.

3070.085.П.0/0.0002-ППП.2									
Межпоселковый газопровод к с. Терпилово-с. Писково Мещовского района Калужской области									
Изм.	Колуч.	Лист	№ док.	Подпись	Дата	Том 3. Материалы по обоснованию проекта планировки территории. Графическая часть	Стадия	Лист	Листов
Разработал	Вагапов			<i>Вагапов</i>	06.23		п	2	9
Проверил	Боббас			<i>Боббас</i>	06.23	Схема использования территории в период подготовки проекта планировки территории М 1:2000			
Нач. отд.									
Н. контр.						 Формат А2			
ГИП	Козулин			<i>Козулин</i>	06.23				

Линия совмещения с листом 4

14

40:15:000000:876 -  
Собственность РФ  
40:15:000000:876 -  
Собственность РФ

40:15:000000:1445  
Собственность РФ

ГКУ КО "Мещовское  
лесничество",  
Мещовское участковое  
лесничество,  
колхоз им. Тельмана,  
квартал 3

40:15:000000:876 -  
Собственность РФ

40:15:060601

40:15:060703

40:15:070401:1  
(вх 40:15:070401:2)  
Собственность РФ

ГКУ КО "Мещовское лесничество,  
Мещовское участковое лесничество,  
квартал 55

40:15:070401:1  
(вх 40:15:070401:3)  
Собственность РФ

40:15:070401

ГКУ КО "Мещовское лесничество,  
Мещовское участковое лесничество,  
квартал 55

40:15:070401:1  
(вх 40:15:070401:2)  
Собственность РФ

40:15:070401

40:15:070401:1  
(вх 40:15:070401:3)  
Собственность РФ

Линия совмещения с листом 2

© ООО "Газпром проектирование", 2023 г.

3070.085.П.0/0.0002-ППП.2

Межпоселковый газопровод к с. Терпилово-с. Писково Мещовского района Калужской области

Изм.	Колуч.	Лист	№рек.	Подпись	Дата
Разработал	Вагапов			<i>Вагапов</i>	06.23
Проверил	Боббас			<i>Боббас</i>	06.23
Нач. отд.					
Н. контр.					
ГИП	Козулин			<i>Козулин</i>	06.23

Том 3. Материалы по обоснованию проекта планировки территории. Графическая часть

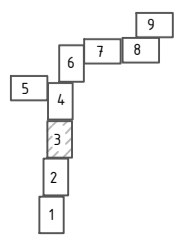
Страница	Лист	Листов
п	3	9

Схема использования территории в период подготовки проекта планировки территории М 1:2000



Формат А2

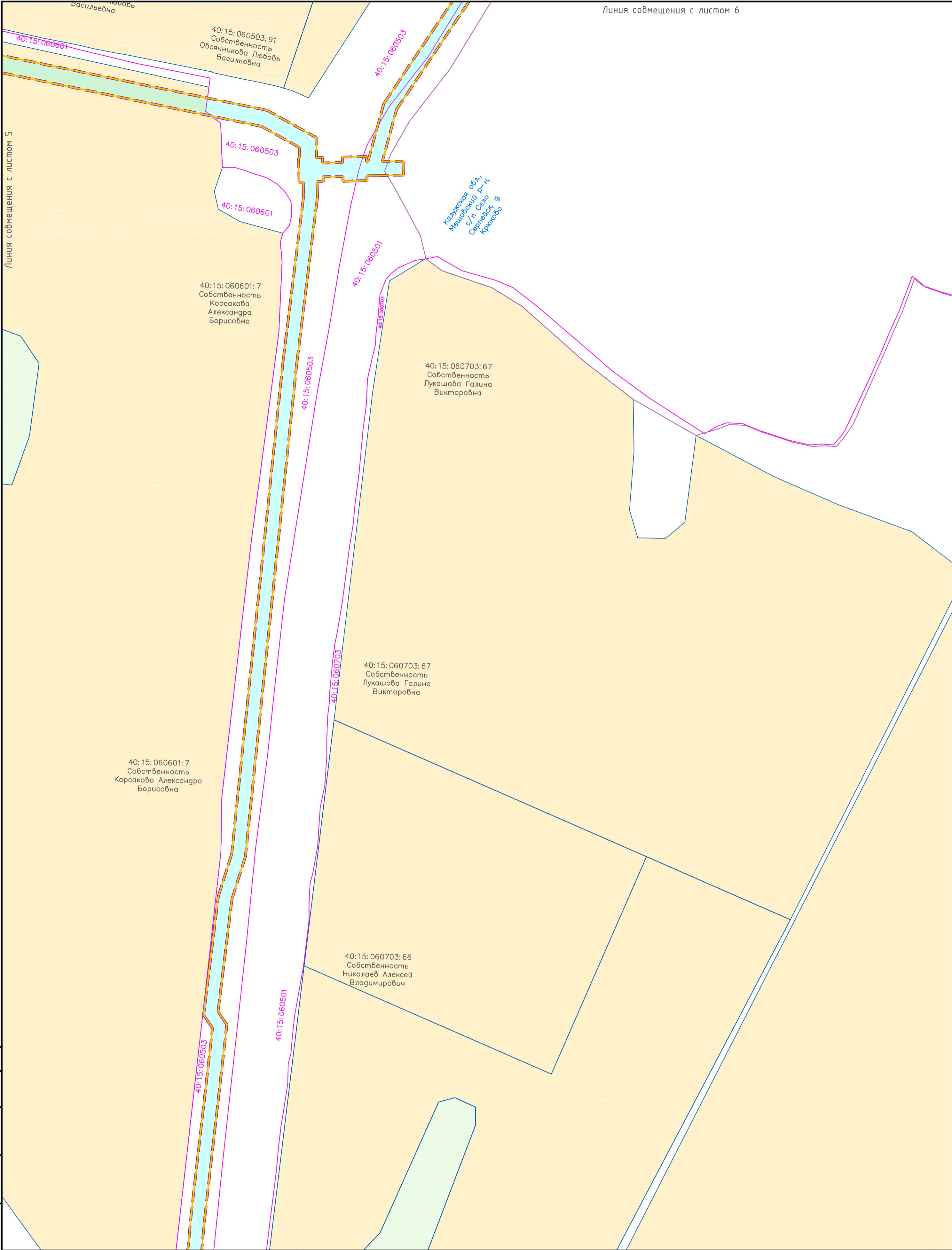
Схема расположения листов



Условные обозначения указаны на листе 1

Система координат: МСК-40, зона 1  
Система высот: Балтийская, 1977 г.

Согласовано
Взам. инв. №
Лист № подл.
Дата
Инв. № подл.



Калужская обл.,  
Мещовский р-н,  
с/п.п. с.п.п. с.п.п.  
Сергиевск, д.  
Крыжово

40:15:060601:7  
Собственность  
Корсакова  
Александра  
Борисовна

40:15:060703:67  
Собственность  
Лукашова Галина  
Викторовна

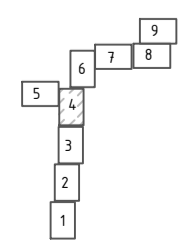
40:15:060703:67  
Собственность  
Лукашова Галина  
Викторовна

40:15:060601:7  
Собственность  
Корсакова Александра  
Борисовна

40:15:060703:66  
Собственность  
Николаев Алексей  
Владимирович

Изм.	Колуч	Лист	№ док.	Подпись	Дата
Разработал	Вагапов			<i>[Signature]</i>	06.23
Проверил	Боббас			<i>[Signature]</i>	06.23
Нач. отд.					
Н. контр.					
ГИП	Козулин			<i>[Signature]</i>	06.23

Схема расположения листов



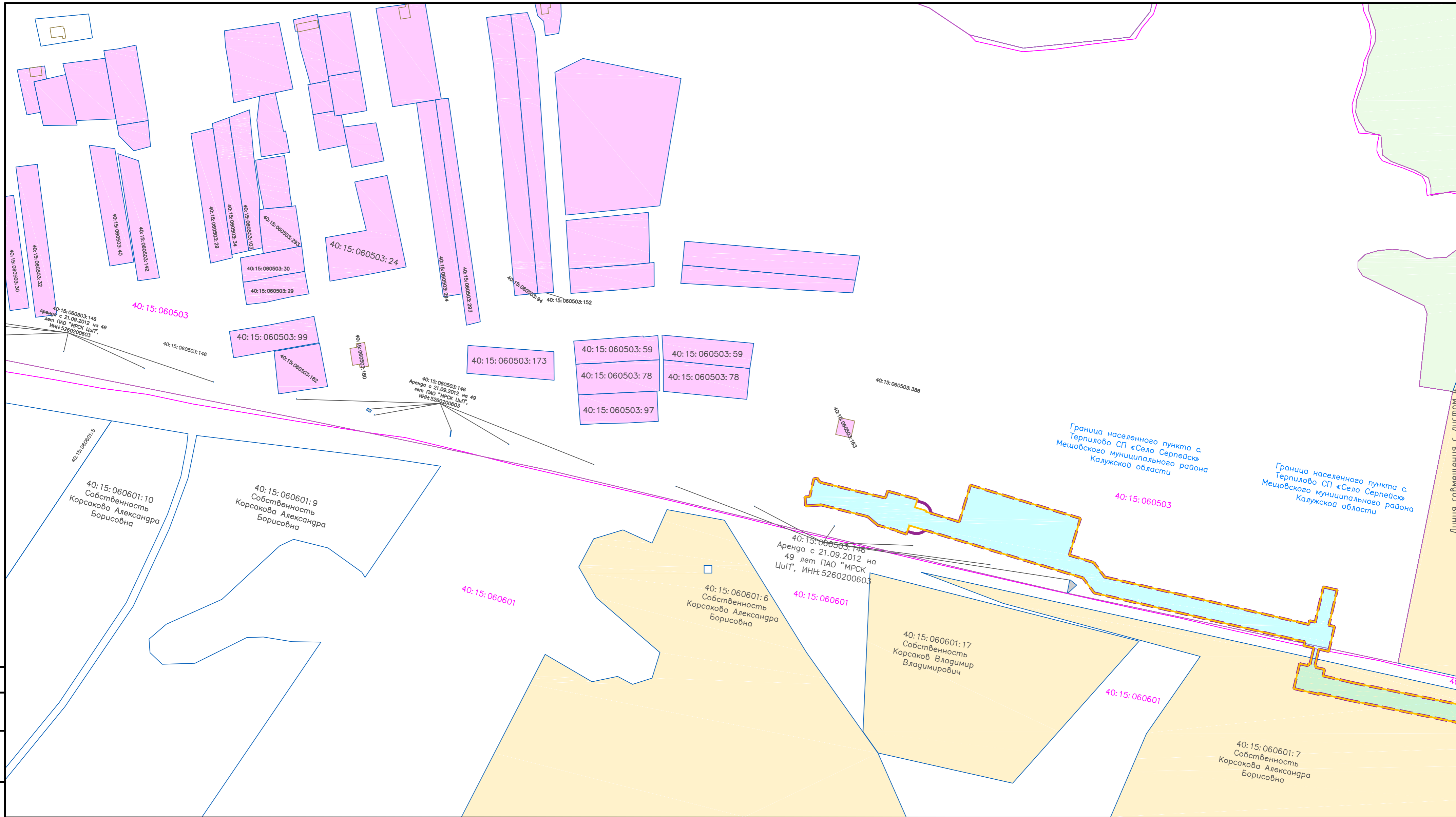
Условные обозначения указаны на листе 1

Система координат: МСК-40, зона 1  
Система высот: Балтийская, 1977 г.

© ООО "Газпром проектирование", 2023 г.

3070.085.П.0/0.0002-ППП.2					
Межпоселковый газопровод к с. Терпилово-с. Писково Мещовского района Калужской области					
Изм.	Колуч	Лист	№ док.	Подпись	Дата
Разработал	Вагапов			<i>[Signature]</i>	06.23
Проверил	Боббас			<i>[Signature]</i>	06.23
Нач. отд.					
Н. контр.					
ГИП	Козулин			<i>[Signature]</i>	06.23
Том 3. Материалы по обоснованию проекта планировки территории. Графическая часть				Стадия	Лист
				П	4
Схема использования территории в период подготовки проекта планировки территории М 1:2000				Листов	9





Граница населенного пункта с Терпилово СП «Село Серпейск» Мещовского муниципального района Калужской области

Граница населенного пункта с Терпилово СП «Село Серпейск» Мещовского муниципального района Калужской области


Система координат: МСК-40, зона 1  
Система высот: Балтийская, 1977 г.

Согласовано  
Взам. инв. №  
Лист и дата  
Инв. № подл.



Условные обозначения указаны на листе 1

© ООО "Газпром проектирование", 2023 г.

3070.085.П.0/0.0002-ППП.2						Межпоселковый газопровод к с. Терпилово-с. Писково Мещовского района Калужской области			
Изм.	Колуч.	Лист	№звк.	Подпись	Дата	Том 3. Материалы по обоснованию проекта планировки территории. Графическая часть	Стадия	Лист	Листов
Разработал	Вагапов			<i>Вагапов</i>	06.23		п	5	9
Проверил	Бовбас			<i>Бовбас</i>	06.23				
Нач. орг.									
Н. контр.						Схема использования территории в период подготовки проекта планировки территории М 1:2000			
ГИП	Козулин			<i>Козулин</i>	06.23				

40:15:000000:43  
(вх 40:15:060703:58)  
Собственность  
Минаков Георгий  
Васильевич

ГКУ КО "Мещовское  
лесничество",  
Мещовское участковое  
лесничество,  
колхоз им. Тельмана,  
квартал 3  
40:15:000000:1445 —  
Собственность РФ

ГКУ КО "Мещовское  
лесничество",  
Мещовское  
участковое  
лесничество,  
колхоз им. Тельмана,  
квартал 4  
40:15:000000:876 —  
Собственность  
РФ

40:15:000000:43  
(вх 40:15:060703:58)  
Собственность  
Минаков Георгий  
Васильевич

ГКУ КО "Мещовское  
лесничество",  
Мещовское участковое  
лесничество,  
колхоз им. Тельмана,  
квартал 3  
40:15:000000:1445 —  
Собственность РФ

40:15:060101:50  
Собственность  
Ботоб Иван  
Васильевич

40:15:000000:43  
(вх 40:15:060703:59)  
Собственность  
Минаков Георгий  
Васильевич

ГКУ КО "Мещовское  
лесничество",  
Мещовское участковое  
лесничество,  
колхоз им.  
Тельмана,  
квартал 3  
40:15:000000:1445 —  
Собственность РФ

Калужская обл.,  
Мещовский р-н, с/п Село Серпейск,  
д. Крюково

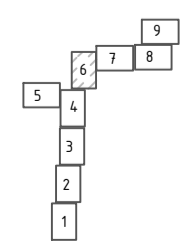
40:15:060503:92  
Собственность  
Объянниково, Любовь  
Васильевна

40:15:060501:14

Согласовано	
Взам. инв. №	
Подп. и дата	
Инв. № подл.	

Условные обозначения указаны на листе 1      Линия совмещения с листом 4

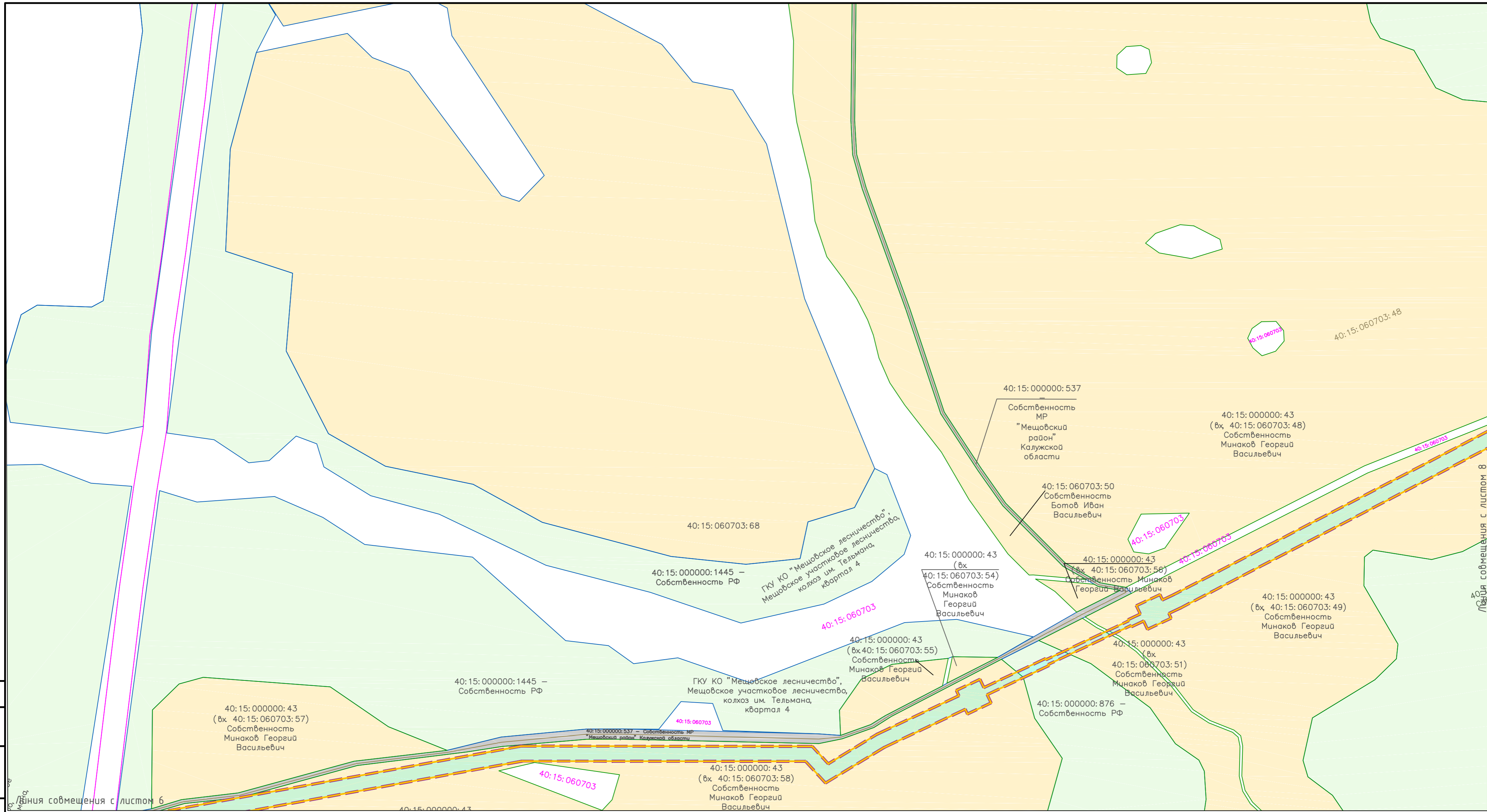
Схема расположения листов



Система координат: МСК-40, зона 1  
Система высот: Балтийская, 1977 г.

© ООО "Газпром проектирование", 2023 г.						3070.085.П.0/0.0002-ПП.1.2		
Межпоселковый газопровод к с. Терпилово-с. Писково Мещовского района Калужской области						Стация	Лист	Листов
Изм.	Колуч.	Лист	№ док.	Подпись	Дата	П	6	9
Разработал	Вагапов			<i>Вагапов</i>	06.23			
Проверил	Боббас			<i>Боббас</i>	06.23			
Нач. отд.								
Н. контр.								
ГИП	Козулин			<i>Козулин</i>	06.23			
Том 3. Материалы по обоснованию проекта планировки территории. Графическая часть						Схема использования территории в период подготовки проекта планировки территории М 1:2000		






Инв. № подл. Подл. и дата. Взам. инв. №. Согласовано.

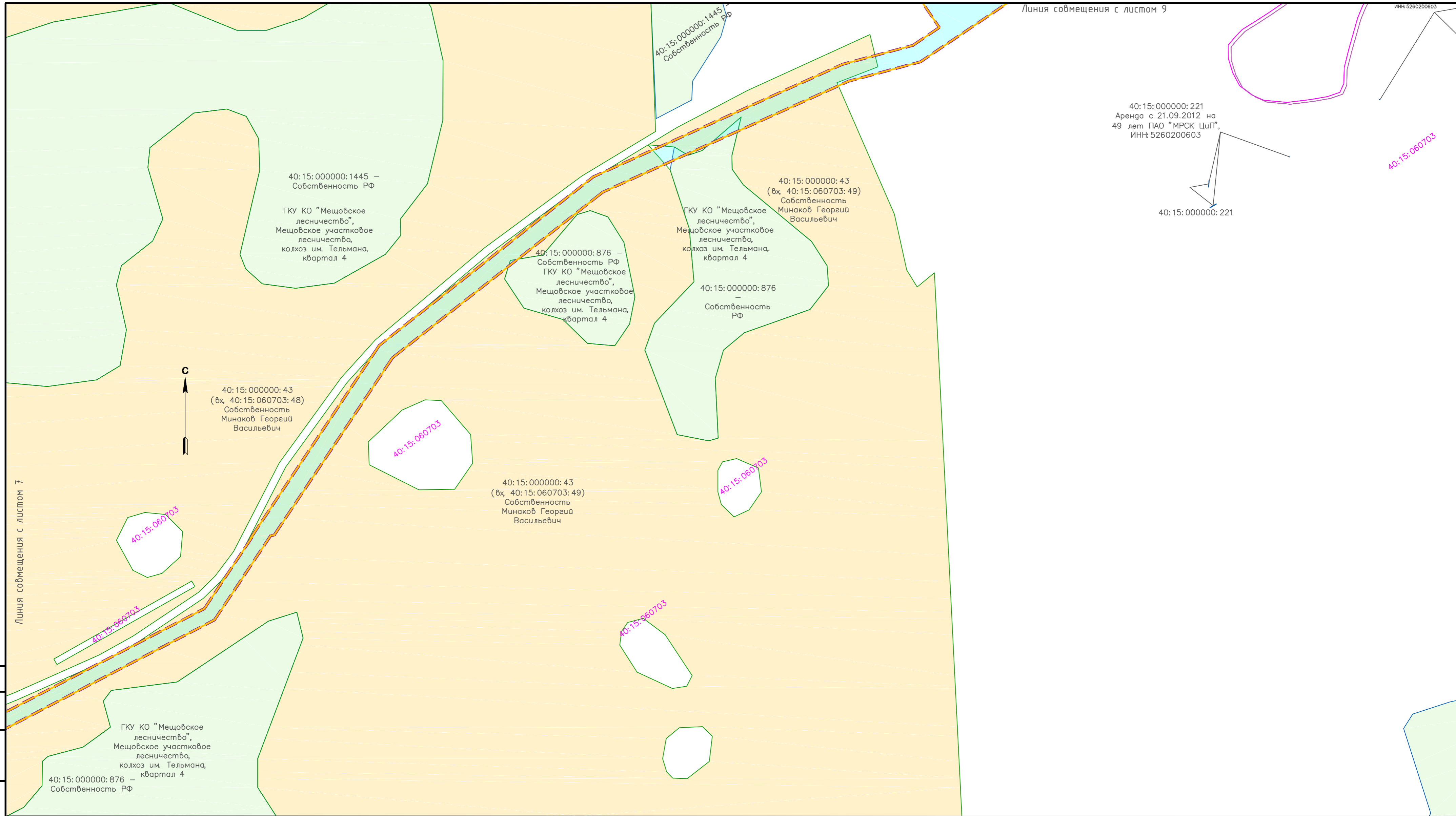


Условные обозначения указаны на листе 1

Система координат: МСК-40, зона 1  
Система высот: Балтийская, 1977 г.

© ООО "Газпром проектирование", 2023 г.

3070.085.П.0/0.0002-ППП.2						Межпоселковый газопровод к с. Терпилово-с. Писково Мещовского района Калужской области			
Изм.	Колуч.	Лист	№зак.	Подпись	Дата	Том 3. Материалы по обоснованию проекта планировки территории. Графическая часть	Стадия	Лист	Листов
Разработал	Вагапов			<i>Вагапов</i>	06.23		п	7	9
Проверил	Бовбас			<i>Бовбас</i>	06.23				
Нач. отд.									
Н. контр.						Схема использования территории в период подготовки проекта планировки территории М 1:2000	 Формат А2		
ГИП	Козулин			<i>Козулин</i>	06.23				



Линия совмещения с листом 7

Линия совмещения с листом 9

Согласовано  
Взам. инв. №  
Подп. и дата  
Инв. № подл.

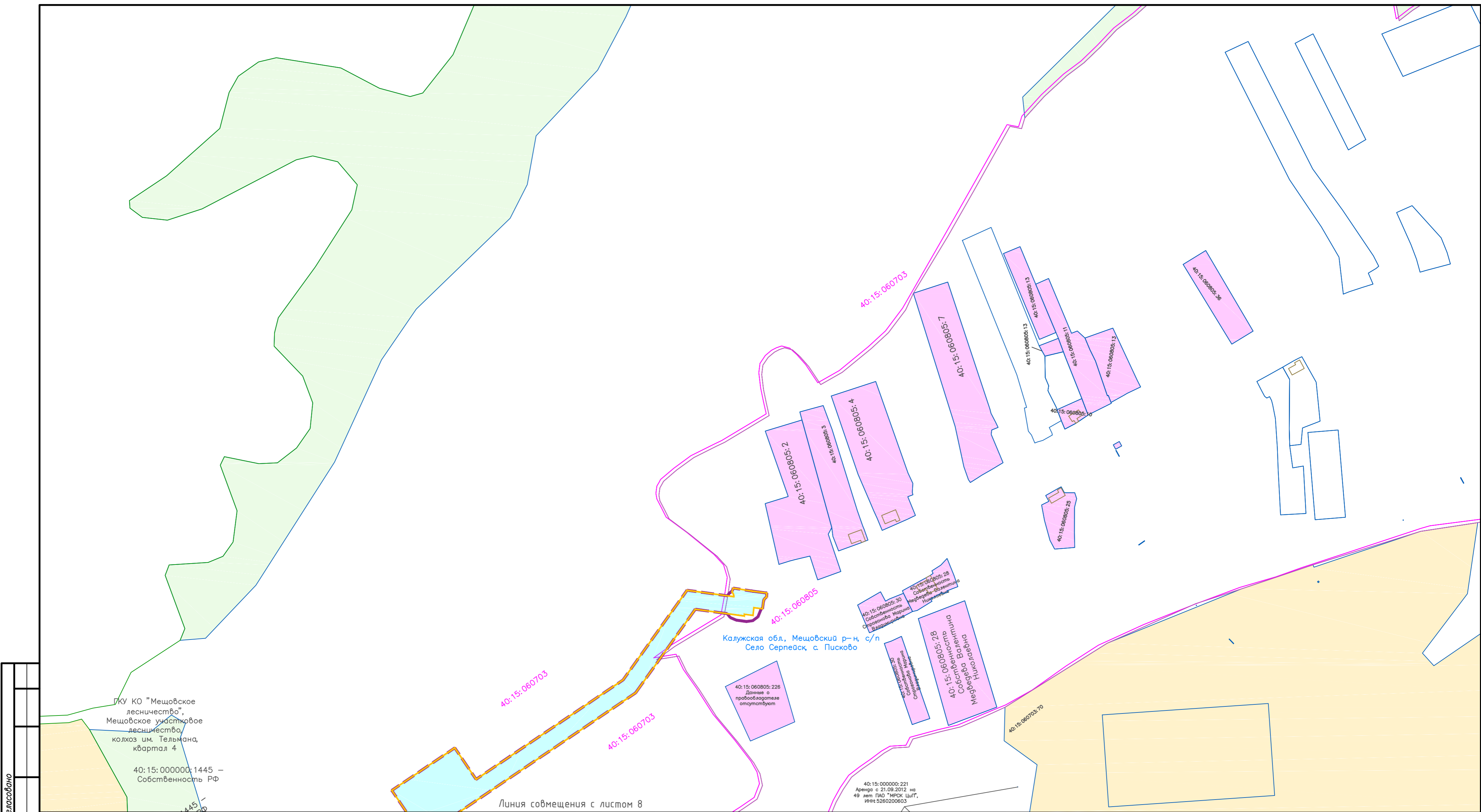
Условные обозначения указаны на листе 1

Система координат: МСК-40, зона 1  
Система высот: Балтийская, 1977 г.



© ООО "Газпром проектирование", 2023 г.

3070.085.П.0/0.0002-ППП.2						Межпоселковый газопровод к с. Терпилово-с. Писково Мещовского района Калужской области		
Изм.	Колуч.	Лист	№ док.	Подпись	Дата	Стация	Лист	Листов
Разработал	Вагапов			<i>Вагапов</i>	06.23	п	8	9
Проверил	Бовбас			<i>Бовбас</i>	06.23			
Нач. отд.						Схема использования территории в период подготовки проекта планировки территории М 1:2000		
Н. контр.								
ГИП	Козулин			<i>Козулин</i>	06.23			



Согласовано  
 Взам. инв. №  
 Подг. и дата  
 Инв. № подл.

ЛКУ КО "Мещовское  
 лесничество",  
 Мещовское участковое  
 лесничество,  
 колхоз им. Тельмана,  
 квартал 4  
 40:15:000000:1445 —  
 Собственность РФ

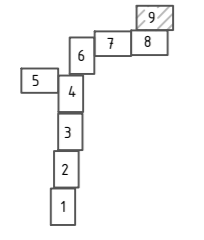
Условные обозначения указаны на листе 1

Калужская обл., Мещовский р-н, с/п  
Село Серпейск с. Писково

Линия совмещения с листом 8

Система координат: МСК-40, зона 1  
Система высот: Балтийская, 1977 г.

Схема расположения листов



© ООО "Газпром проектирование", 2023 г.

3070.085.П.0/0.0002-ППП.2					
Межпоселковый газопровод к с. Терпилово-с. Писково Мещовского района Калужской области					
Изм.	Колуч.	Лист	№звк.	Подпись	Дата
Разработал	Вагапов			<i>Вагапов</i>	06.23
Проверил	Бовбас			<i>Бовбас</i>	06.23
Нач. отд.					
Н. контр.					
ГИП	Козулин			<i>Козулин</i>	06.23
Том 3. Материалы по обоснованию проекта планировки территории. Графическая часть				Стадия	Лист
				п	9
Схема использования территории в период подготовки проекта планировки территории М 1:2000				Листов	9

### **Схема организации улично-дорожной сети и движения транспорта.**

В связи с тем, что не предусматривается размещение автомобильных дорог и (или) железнодорожного транспорта, данная схема не разрабатывается.

### **Схема вертикальной планировки территории, инженерной подготовки и инженерной защиты территории**

В соответствии с приказом Министерства строительства и жилищно – коммунального хозяйства Российской Федерации № 740/пр от 25 апреля 2017 г. «Об установлении случаев подготовки и требований к подготовке входящей в состав материалов по обоснованию проекта планировки территории схемы вертикальной планировки, инженерной подготовки и инженерной защиты территории» схема вертикальной планировки территории, инженерной подготовки и инженерной защиты территории подготавливается в случае если проект планировки территории предусматривает размещение объектов капитального строительства, не являющихся линейными объектами, автомобильных дорог общего пользования, проездов, железных линий, выделение элементов улично-дорожной сети.

В связи с тем, что проектируемый объект является линейным и подразумевает строительство только подъездной автомобильной дороги к площадке ГРПШ, данная схема не разрабатывается.

### Схема границ территорий объектов культурного наследия

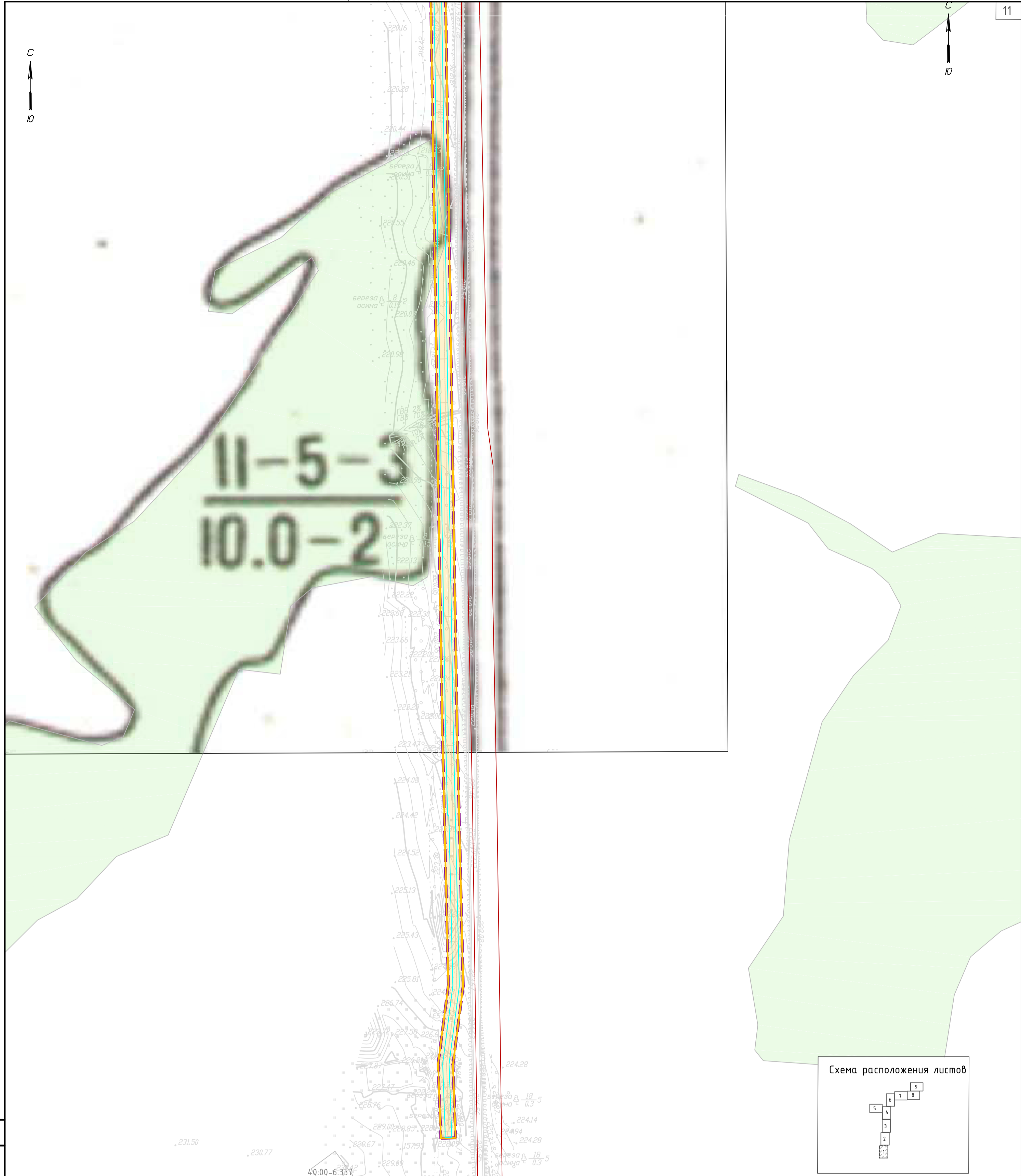
На основании акта государственной историко-культурной экспертизы от 01.03.2023 г., проведение земляных, строительных, мелиоративных и (или) хозяйственных работ, предусмотренных ст. 25 Лесного кодекса РФ работ по использованию лесов и иных работ возможно (положительное заключение).

Управления по охране объектов культурного наследия в письме от 20.03.2023 №10/549-23 согласовывает выводы акта государственной историко-культурной экспертизы.

Испрашиваемый земельный участок расположен вне границ зон охраны и защитных зон объектов культурного наследия (письмо и акт представлены в Томе 4. Материалы по обоснованию проекта планировки территории. Пояснительная записка, Приложения Ж, И).

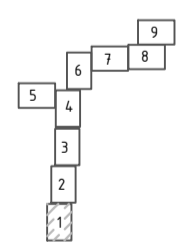
На территории реализации проектных решений по объекту «МЕЖПОСЕЛКОВЫЙ ГАЗОПРОВОД К С. ТЕРПИЛОВО – С. ПИСКОВО МЕЩОВСКОГО РАЙОНА КАЛУЖСКОЙ ОБЛАСТИ» отсутствуют объекты культурного наследия, включенные в Единый государственный реестр объектов культурного наследия народов Российской Федерации, выявленные объекты культурного наследия и объекты, обладающие признаками объекта культурного (в т.ч. археологического) наследия.

В соответствии с вышеизложенным схема границ территорий объектов культурного наследия не разрабатывалась.



11-5-3  
10.0-2

Схема расположения листов



Система координат: МСК-40, зона 1  
Система высот: Балтийская, 1977 г.

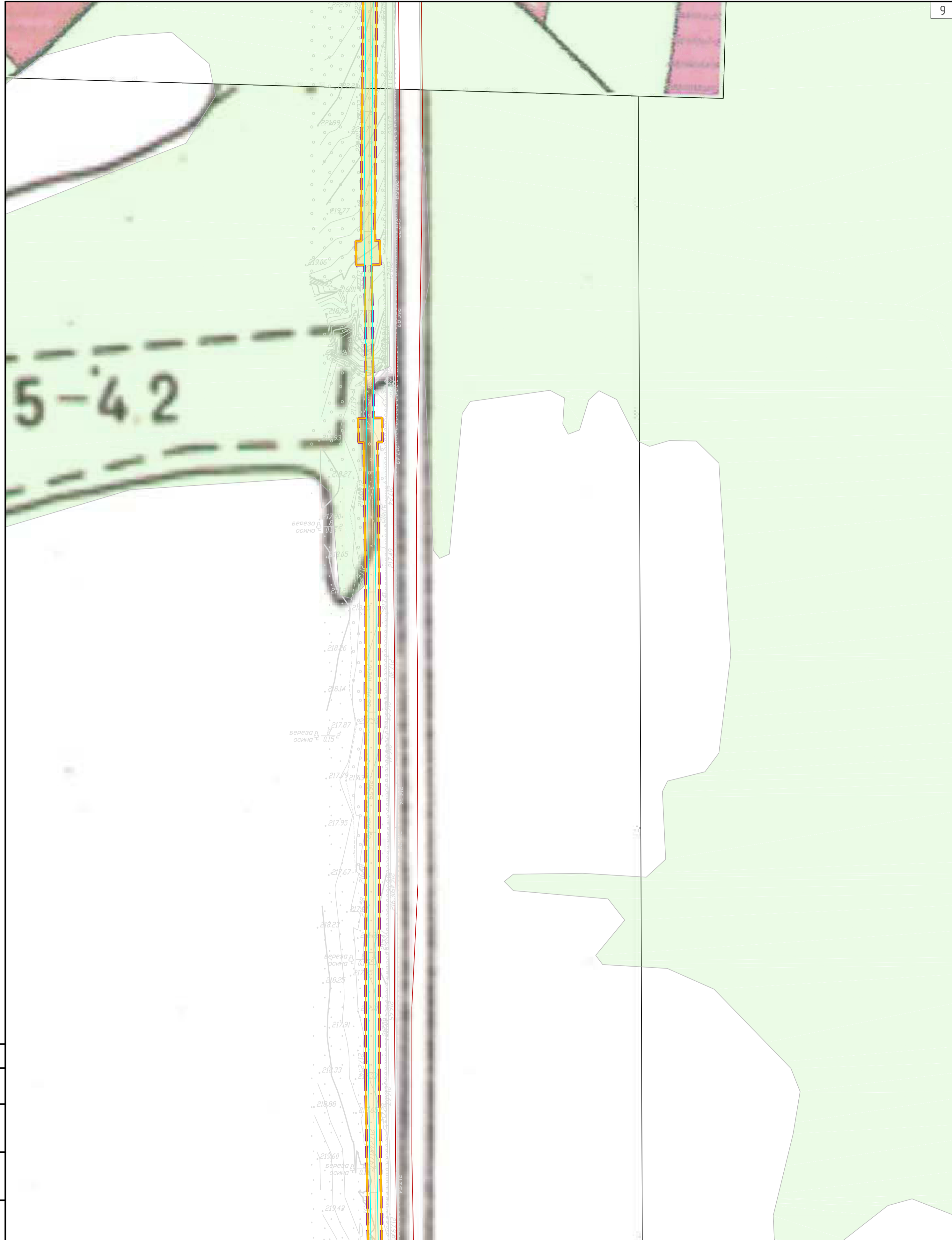
Примечание:  
 • В соответствии с Постановлением Правительства РФ от 12.05.2017г. № 564 "Об утверждении Положения о составе и содержании документации по планировке территории, предусматривающей размещение одного или нескольких линейных объектов" граница территории в отношении которой осуществляется подготовка проекта планировки территории определена по внешним границам максимально удаленных от планируемого маршрута прохождения линейного объекта зон с особыми условиями использования территории, которые подлежат установлению в связи с размещением этих линейных объектов.  
 • Граница зон планируемого размещения линейных объектов, устанавливается в соответствии с нормами отвода земельных участков для конкретных видов линейных объектов. Обоснование определения границ зон планируемого размещения линейных объектов указано в Томе 4. Материалы по обоснованию проекта планировки территории. Пояснительная записка.  
 • Границы зон планируемого размещения участков демонтажа, отсутствуют.  
 • Границы зон планируемого размещения линейных объектов, подлежащих реконструкции в связи с изменением их местоположения, отсутствуют.  
 • Границы зон с особыми условиями использования территорий, подлежащие установлению, изменению в связи с размещением линейных объектов, подлежащих реконструкции в связи с их переносом из зон планируемого размещения линейных объектов отсутствуют.  
 • Границы зон с особыми условиями использования территорий, подлежащие изменению в связи с размещением линейных объектов, отсутствуют.  
 • Проектируемый объект не затрагивает особо охраняемые природные территории и границы лесничества, в соответствии с письмом Министерства природных ресурсов и экологии Калужской области №11043-22 от 19.01.2023 г.

- Условные обозначения:
- Границы муниципальных образований
  - Границы территории, в отношении которой осуществляется подготовка проекта планировки
  - Граница зон планируемого размещения линейных объектов
  - Границы зон с особыми условиями использования территорий, установленные в соответствии с законодательством Российской Федерации
  - Граница зоны с особыми условиями использования территорий, подлежащая установлению в связи с размещением объекта - охранная зона (газопровод, ГРПШ).
  - Земли лесного фонда

© ООО "Газпром проектирование", 2023 г.

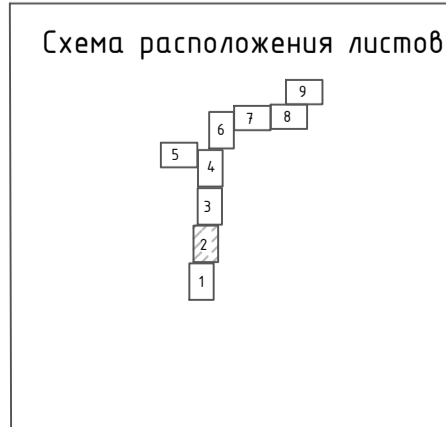
						3070.085.П.0/0.0002-ППП.2			
						Межпоселковый газопровод к с. Терпилово-с. Писково Мещовского района Калужской области			
Изм.	Колуч.	Лист	№ док.	Подпись	Дата	Том 3. Материалы по обоснованию проекта планировки территории Графическая часть	Стация	Лист	Листов
Разработал	Вагапов				06.23		П	1	9
Проверил	Боббас				06.23				
Нач. отд.									
Н. контр.						Схема границ зон с особыми условиями использования территорий, особо охраняемых природных территорий, лесничеств М 1:2000			
ГИП	Козулин				06.23				

Инв. № подл. Подр. и дата. Взам. инв. №. Согласовано.



Линия совмещения с листом 1

Согласовано	
Взам. инв. №	
Подп. и дата	
Инв. № подл.	




Условные обозначения указаны на листе 1

Система координат: МСК-40, зона 1  
Система высот: Балтийская, 1977 г.

© ООО "Газпром проектирование", 2023 г.

3070.085.П.0/0.0002-ППП.2					
Межпоселковый газопровод к с. Терпилово-с. Писково Мещовского района Калужской области					
Изм.	Колуч.	Лист	№ док.	Подпись	Дата
Разработал	Вагапов			<i>Вагапов</i>	06.23
Проверил	Боббас			<i>Боббас</i>	06.23
Нач. отд.					
Н. контр.					
ГИП	Козулин			<i>Козулин</i>	06.23
				Том 3. Материалы по обоснованию проекта планировки территории. Графическая часть	Стация
				Схема границ зон с особыми условиями использования территорий, особо охраняемых природных территорий, лесничеств	Лист
				М 1:2000	Листов
					п
					2
					9





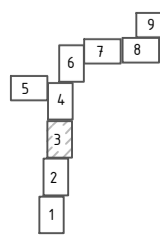


Линия совмещения с листом 2

© ООО "Газпром проектирование", 2023 г.

3070.085.П.0/0.0002-ППП.2					
Межпоселковый газопровод к с. Терпилово-с. Писково Мещовского района Калужской области					
Изм.	Колуч	Лист	№ док.	Подпись	Дата
Разработал	Вагапов			<i>Вагапов</i>	06.23
Проверил	Боббас			<i>Боббас</i>	06.23
Нач. отд.					
Н. контр.					
ГИП	Козулин			<i>Козулин</i>	06.23
				Стация	Лист
				п	3
				Листов	9
Том 3. Материалы по обоснованию проекта планировки территории. Графическая часть					
Схема границ зон с особыми условиями использования территорий, особо охраняемых природных территорий, лесничеств М 1:2000					

Схема расположения листов



Условные обозначения указаны на листе 1

Система координат: МСК-40, зона 1  
Система высот: Балтийская, 1977 г.

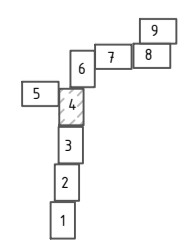
Согласовано
Взам. инв. №
Полг. и дата
Инв. № подл.



Линия совмещения с листом 3

Согласовано	
Взам. инв. №	
Подп. и дата	
Инв. № подл.	

Схема расположения листов



Условные обозначения указаны на листе 1

Система координат: МСК-40, зона 1  
Система высот: Балтийская, 1977 г.

© ООО "Газпром проектирование", 2023 г.

						3070.085.П.0/0.0002-ППП.2			
						Межпоселковый газопровод к с. Терпилово-с. Писково Мещовского района Калужской области			
Изм.	Колуч.	Лист	№рек.	Подпись	Дата	Том 3. Материалы по обоснованию проекта планировки территории Графическая часть	Стация	Лист	Листов
Разработал	Вагапов			<i>[Signature]</i>	06.23		П	4	9
Проверил	Боббас			<i>[Signature]</i>	06.23				
Нач. отд.						Схема границ зон с особыми условиями использования территорий, особо охраняемых природных территорий, лесничеств М 1:2000			
Н. контр.	ГИП	Козулин		<i>[Signature]</i>	06.23				



Согласовано  
 Взам. инв. №  
 Подг. и дата  
 Инв. № подл.



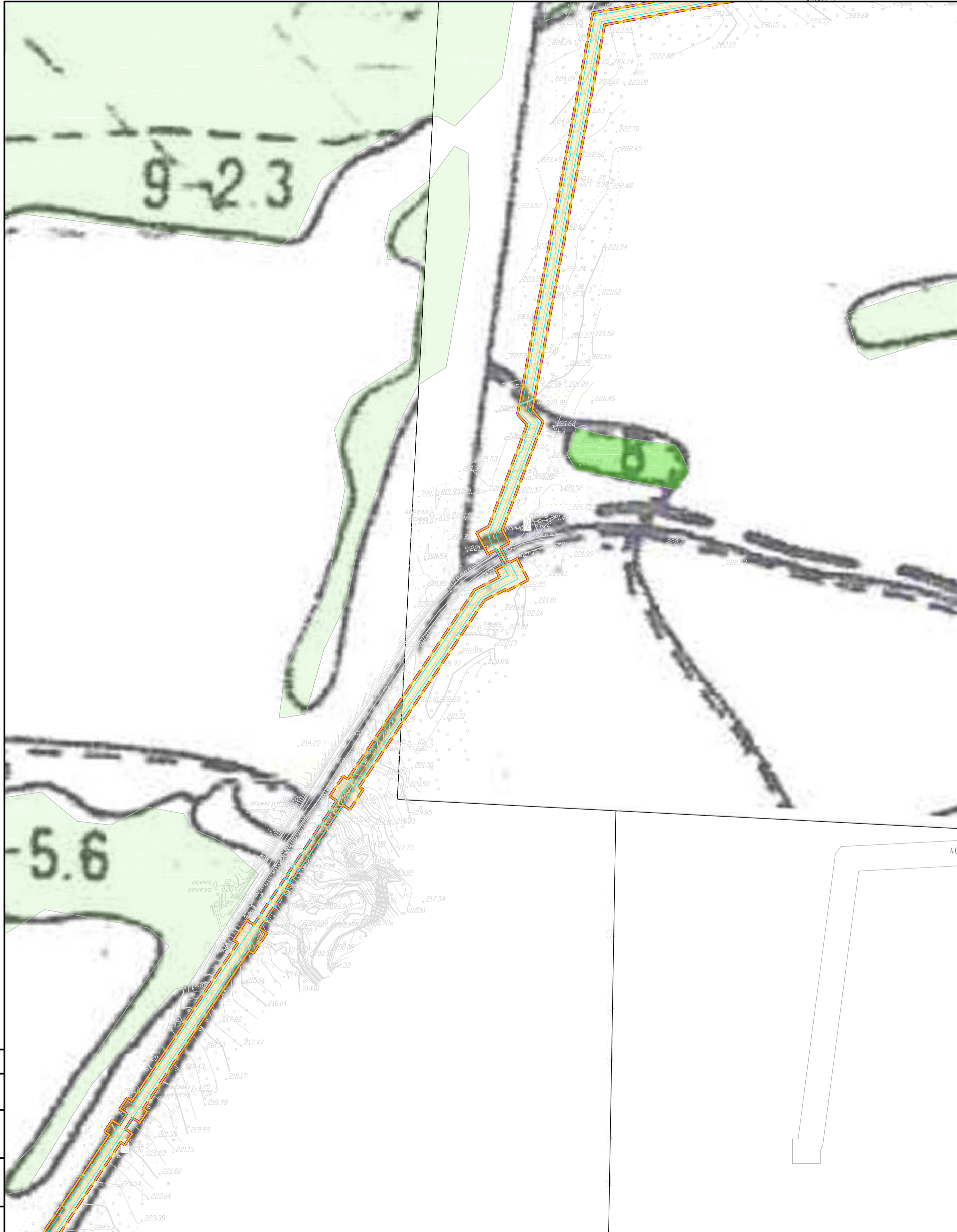
Система координат: МСК-40, зона 1  
 Система высот: Балтийская, 1977 г.



Условные обозначения указаны на листе 1

© ООО "Газпром проектирование", 2023 г.

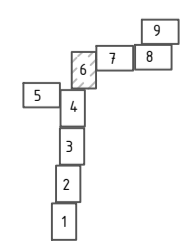
3070.085.П.0/0.0002-ППП.2						Межпоселковый газопровод к с. Терпилово-с. Писково Мещовского района Калужской области			
Изм.	Колуч.	Лист	№вок.	Подпись	Дата	Том 3. Материалы по обоснованию проекта планировки территории. Графическая часть	Стадия	Лист	Листов
Разработал	Вагапов	06.23		<i>Вагапов</i>	06.23		п	5	9
Проверил	Бовбас			<i>Бовбас</i>					
Нач. отд.									
Н. контр.									
ГИП	Козулин			<i>Козулин</i>	06.23	Схема границ зон с особыми условиями использования территорий, особо охраняемых природных территорий, лесничеств М 1:2000			



Согласовано	
Взам. инв. №	
Подп. и дата	
Инв. № подл.	

Условные обозначения указаны на листе 1 Линия совмещения с листом 4


Схема расположения листов



Система координат: МСК-40, зона 1  
Система высот: Балтийская, 1977 г.

© ООО "Газпром проектирование", 2023 г.

3070.085.П.0/0.0002-ПП.1.2					
Межпоселковый газопровод к с. Терпилово-с. Писково Мещовского района Калужской области					
Изм.	Колуч.	Лист	№ док.	Подпись	Дата
Разработал	Вагапов			<i>Вагапов</i>	06.23
Проверил	Боббас			<i>Боббас</i>	06.23
Нач. отд.					
Н. контр.					
ГИП	Козулин			<i>Козулин</i>	06.23
Том 3. Материалы по обоснованию проекта планировки территории. Графическая часть				Стация	Лист
				П	6
Схема границ зон с особыми условиями использования территорий, особо охраняемых природных территорий, лесничеств				Листов	9
М 1:2000					



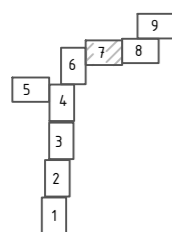


Линия совмещения с листом 6

Линия совмещения с листом 8


Согласовано  
Взам. инв. №  
Подг. и дата  
Инв. № подл.

Схема расположения листов

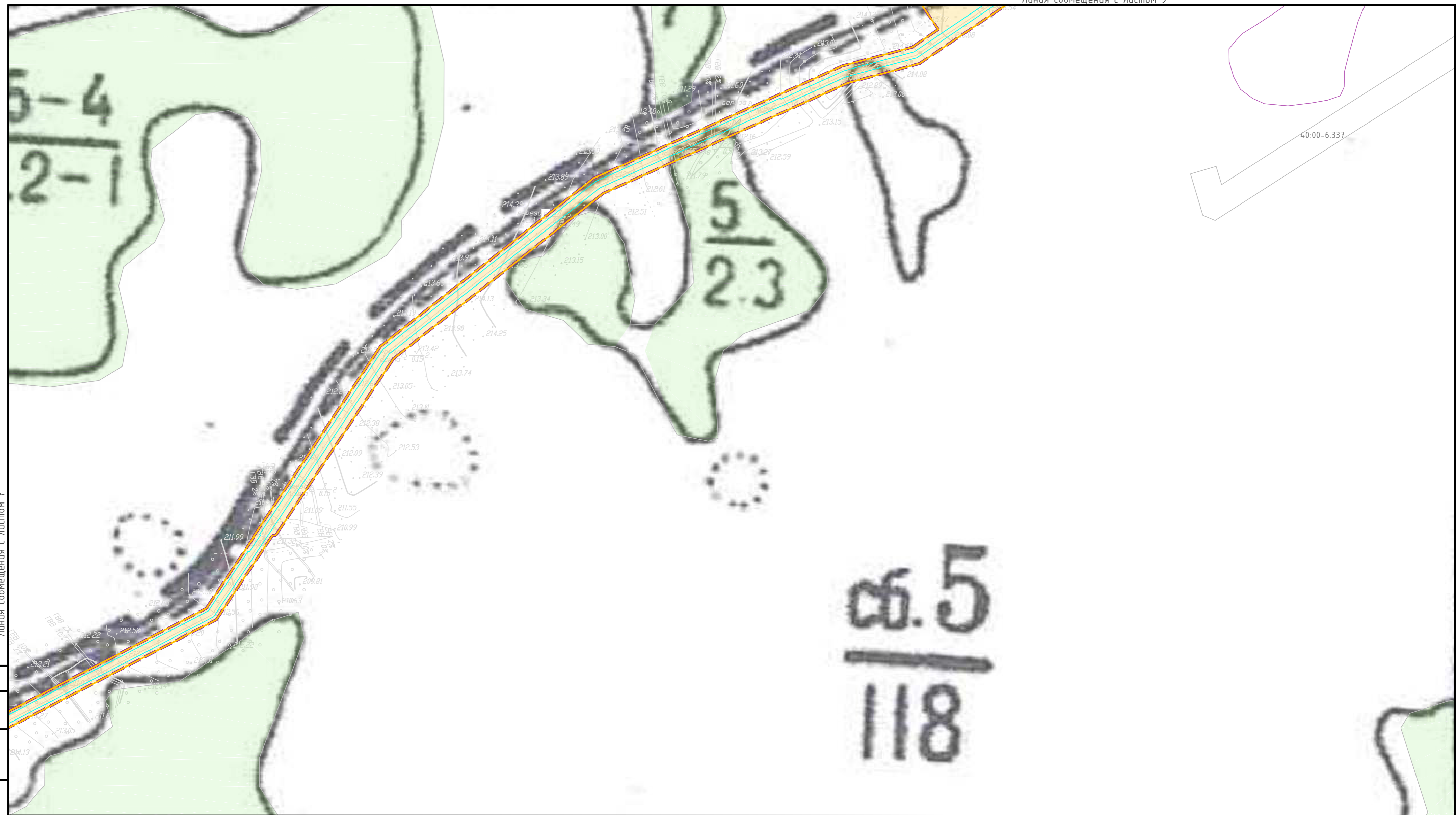


Условные обозначения указаны на листе 1

© ООО "Газпром проектирование", 2023 г.

						3070.085.П.0/0.0002-ПП1.2			
						Межпоселковый газопровод к с. Терпилово-с. Писково Мещовского района Калужской области			
Изм.	Колуч.	Лист	№ док.	Подпись	Дата	Том 3. Материалы по обоснованию проекта планировки территории. Графическая часть	Стадия	Лист	Листов
Разработал	Вагапов			<i>Вагапов</i>	06.23		п	7	9
Проверил	Бовбас			<i>Бовбас</i>	06.23				
Нач. отд.									
Н. контр.						Схема границ зон с особыми условиями использования территорий, особо охраняемых природных территорий, лесничеств М 1:2000	 Формат А2		
ГИП	Козулин			<i>Козулин</i>	06.23				

Система координат: МСК-40, зона 1  
Система высот: Балтийская, 1977 г.



Линия совмещения с листом 7

Согласовано

Взам. инв. №

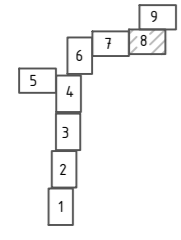
Подп. и дата

Инд. № подл.

Условные обозначения указаны на листе 1

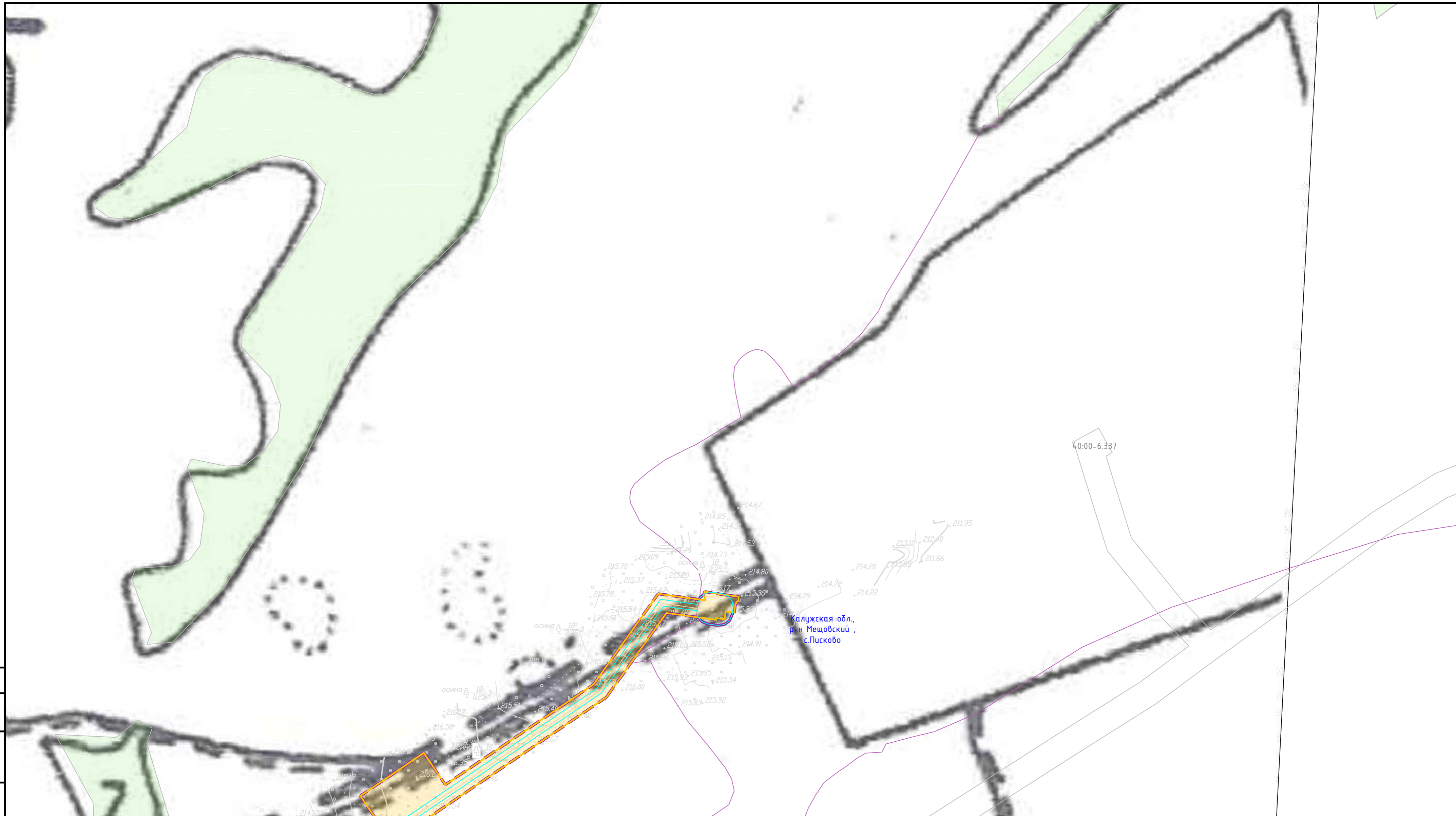
Система координат: МСК-40, зона 1  
 Система высот: Балтийская, 1977 г.

Схема расположения листов



© ООО "Газпром проектирование", 2023 г.

3070.085.П.0/0.0002-ППП.2								
Межпоселковый газопровод к с. Терпилово-с. Писково Мещовского района Калужской области								
Изм.	Колуч.	Лист	№ док.	Подпись	Дата	Стация	Лист	Листов
Разработал	Вагапов			<i>Вагапов</i>	06.23	п	8	9
Проверил	Бовбас			<i>Бовбас</i>	06.23			
Нач. отд.								
Н. контр.								
ГИП	Козулин			<i>Козулин</i>	06.23			
Том 3. Материалы по обоснованию проекта планировки территории. Графическая часть								
Схема границ зон с особыми условиями использования территорий, особо охраняемых природных территорий, лесничеств М 1:2000								

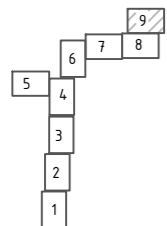


Условные обозначения указаны на листе 1

Линия совмещения с листом 8

Система координат: МСК-40, зона 1  
Система высот: Балтийская, 1977 г.

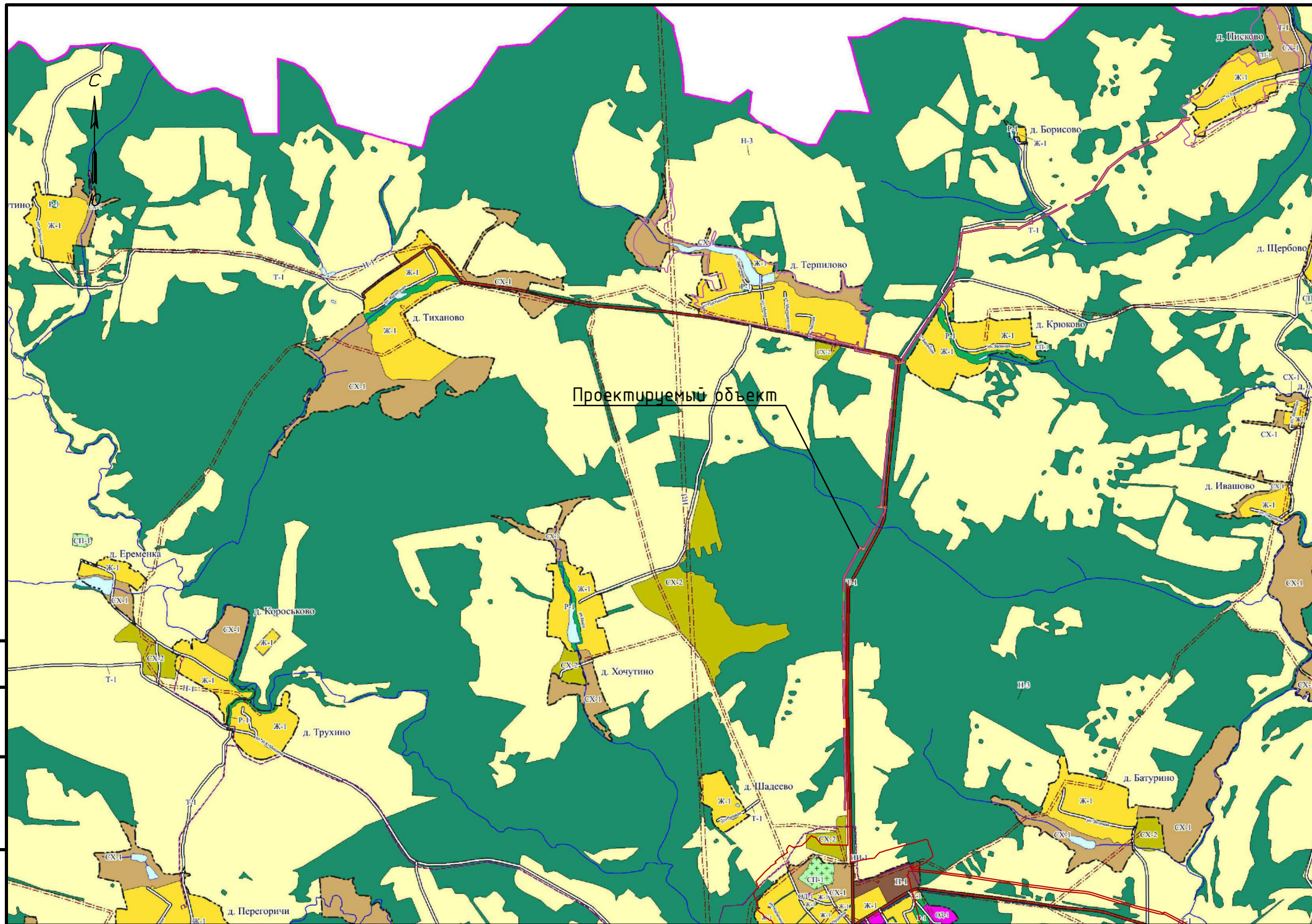
Схема расположения листов



© ООО "Газпром проектирование", 2023 г.

						3070.085.П.0/0.0002-ППП.2			
						Межпоселковый газопровод к с. Терпилово-с. Писково Мещовского района Калужской области			
Изм.	Колуч.	Лист	№звк.	Подпись	Дата	Том 3. Материалы по обоснованию проекта планировки территории. Графическая часть	Стадия	Лист	Листов
Разработал	Вагапов			<i>Вагапов</i>	06.23		п	9	9
Проверил	Бовбас			<i>Бовбас</i>	06.23				
Нач. отд.									
Н. контр.									
ГИП	Козулин			<i>Козулин</i>	06.23	Схема границ зон с особыми условиями использования территорий, особо охраняемых природных территорий, лесничеств М 1:2000			

Согласовано  
Взам. инв. №  
Подг. и дата  
Инв. № подл.



**Условные обозначения:**

**Границы единиц административно-территориального деления**

сущ. — — — — — Граница городского округа  
 — — — — — Граница населенного пункта

**Поверхностные водные объекты**

— — — — — Водоток (река, ручей, канал)  
 [Symbol] Водоем (озеро, пруд, обводненный карьер, водохранилище)

**Объекты транспортной инфраструктуры**

реконстр. план. сущ. — — — — — Железнодорожный путь общего пользования федерального значения  
 — — — — — Железнодорожный путь необщего пользования федерального значения  
 — — — — — Автомобильные дороги федерального значения  
 — — — — — Автомобильные дороги регионального или межмуниципального значения  
 — — — — — Улично-дорожная сеть населенных пунктов

**Целевое назначение земель**

план. сущ. [Symbol] Земли населенных пунктов  
 [Symbol] Земли сельскохозяйственного назначения  
 [Symbol] Земли особо охраняемых территорий и объектов  
 [Symbol] Земли лесного фонда  
 [Symbol] Земли водного фонда  
 [Symbol] Земли запаса  
 [Symbol] Земли промышленности, энергетики, транспорта, связи, радиовещания, телевидения, информатики, земли для обеспечения космической деятельности, земли обороны, безопасности и земли иного специального назначения

**Значение внемасштабных условных знаков на карте**

[Symbol] Объект федерального значения  
 [Symbol] Объект регионального значения  
 [Symbol] Объект местного значения

**Потенциально опасные объекты**

план. сущ. [Symbol] Электрическая подстанция 220 кВ  
 [Symbol] Электрическая подстанция 110 кВ  
 [Symbol] Электрическая подстанция 35 кВ  
 [Symbol] Станция подземного хранения газа (СПХГ)  
 [Symbol] Газораспределительная станция (ГРС)  
 [Symbol] Станция автозаправочная  
 [Symbol] Аэропорт  
 [Symbol] Стационарный пункт наблюдений за состоянием окружающей природной среды, ее загрязнением с охранной зоной

**Объекты единой государственной системы предупреждения и ликвидации чрезвычайных ситуаций**

[Symbol] Аварийно-спасательные службы и (или) аварийно-спасательные формирования  
 [Symbol] Объекты лесопожарной охраны  
 [Symbol] Объекты мониторинга и прогнозирования  
 [Symbol] Иные объекты единой государственной системы предупреждения и ликвидации чрезвычайных ситуаций

**Территории, подверженные риску возникновения чрезвычайных ситуаций природного и техногенного характера**

[Symbol] Территория, подверженная опасным гидрологическим процессам (территории затопления и подтопления)  
 [Symbol] Территория, подверженная риску возникновения чрезвычайных ситуаций природного характера (природный пожар)  
 [Symbol] Территории, подверженные опасным геологическим процессам (карст, эрозия)  
 [Symbol] Территория, подверженная риску возникновения чрезвычайных ситуаций техногенного характера (транспортные аварии и аварии на инженерных системах)  
 [Symbol] Зона, подверженная риску химического заражения

Согласовано

Взам. инв. №

Подп. и дата

Инв. № подл.

Границы планируемых элементов планировочной структуры:

— — — — — Границы территории, в отношении которой осуществляется подготовка проекта планировки

[Symbol] Граница зон планируемого размещения линейных объектов

Система координат: МСК-40, зона 1  
 Система высот: Балтийская, 1977 г.

Примечание:

- Схема границ территорий, подверженных риску возникновения чрезвычайных ситуаций природного и техногенного характера разработана на основе Генеральный план муниципального образования СП "Село Серпейск" Мещовского района Калужской области (утвержден Решением сельской думы от 31.03.2022г. №137).
- Источник: <https://fgistp.economy.gov.ru/>
- Граница зон планируемого размещения линейных объектов, устанавливается в соответствии с нормами отвода земельных участков для конкретных видов линейных объектов. Обоснование определения границ зон планируемого размещения линейных объектов указано в Томе 4. Материалы по обоснованию проекта планировки территории. Пояснительная записка.
- Границы зон планируемого размещения участков демонтажа, отсутствуют.
- Границы зон планируемого размещения линейных объектов, подлежащих реконструкции в связи с изменением их местоположения, отсутствуют.

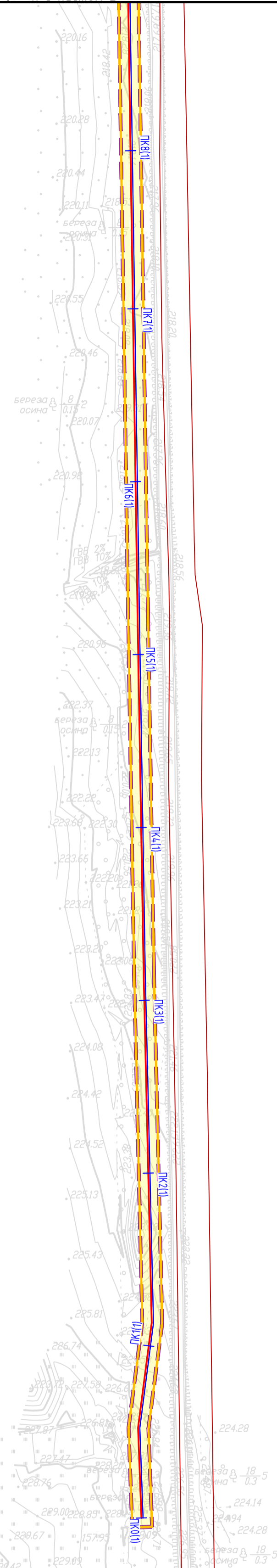
© ООО "Газпром проектирование", 2023 г.

						3070.085.П.0/0.0002–ППТ3.1			
						Межпоселковый газопровод к с. Терпилово–с. Писково Мещовского района Калужской области			
Изм.	Колуч	Лист	№докум.	Подпись	Дата	Том 3. Материалы по обоснованию проекта планировки территории. Графическая часть	Статус	Лист	Листов
Разработал	Вагапов			<i>Вагапов</i>	06.23		П		1
Проверил	Бовбас			<i>Бовбас</i>	06.23				
Нач. отд.									
Н. контр.									
ГИП	Козулин			<i>Козулин</i>	06.23	Схема границ территорий, подверженных риску возникновения чрезвычайных ситуаций природного и техногенного характера М 1:5000			



Формат А3





Система координат: МСК-40, зона 1  
Система высот: Балтийская, 1977 г.

- Условные обозначения:
- Границы территории, в отношении которой осуществляется подготовка проекта планировки
  - Граница зон планируемого размещения линейных объектов
  - Ось проектируемого газопровода высокого давления 1 категории Р≤1,2 МПа
  - Провод-спутник
  - Газорегуляторный пункт шкафного типа
  - Пикетаж трассы

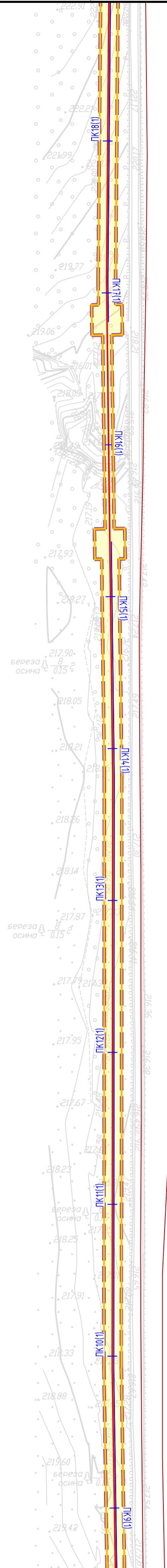
Примечание:

- В соответствии с Постановлением Правительства РФ от 12.05.2017г. № 564 "Об утверждении Положения о составе и содержании документации по планировке территории, предусматривающей размещение одного или нескольких линейных объектов" граница территории в отношении которой осуществляется подготовка проекта планировки территории определена по внешним границам максимально удаленных от планируемого маршрута прохождения линейного объекта зон с особыми условиями использования территории, которые подлежат установлению в связи с размещением этих линейных объектов.
- Граница зон планируемого размещения линейных объектов, устанавливается в соответствии с нормами отвода земельных участков для конкретных видов линейных объектов. Обоснование определения границ зон планируемого размещения линейных объектов указано в Томе 4. Материалы по обоснованию проекта планировки территории. Пояснительная записка.
- Граница зон планируемого размещения временных зданий и сооружений, устанавливается в соответствии с проектными решениями. Обоснование определения границ зон планируемого размещения временных зданий и сооружений указано в Томе 4. Материалы по обоснованию проекта планировки территории. Пояснительная записка.
- Границы зон планируемого размещения участков демонтажа, отсутствуют.
- Границы зон планируемого размещения линейных объектов, подлежащих реконструкции в связи с изменением их местоположения, отсутствуют.
- Места размещения объектов капитального строительства, входящих в состав линейного объекта, подлежат уточнению при архитектурно-строительном проектировании, но не могут выходить за границы зон планируемого размещения таких объектов, установленных проектом планировки территории.

© ООО "Газпром проектирование", 2023 г.

						3070.085.П.0/0.0002-ППП.2			
						Межпоселковый газопровод к с. Терпилово-с. Писково Мещовского района Калужской области			
Изм.	Колуч	Лист	№ док.	Подпись	Дата	Том 1. Проект планировки территории Графическая часть	Страница	Лист	Листов
Разработал	Вагапов				06.23		П	1	9
Проверил	Боббас				06.23				
Нач. отд.									
Н. контр.						Схема конструктивных и планировочных решений М 1:2000			
ГИП	Козулин				06.23				

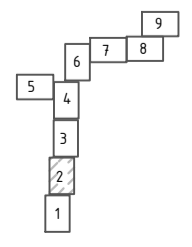
Согласовано	
Взам. инв. №	
Полг. и дата	
Инв. № подл.	



Линия совмещения с листом 1

Согласовано	
Взам. инв. №	
Подп. и дата	
Инв. № подл.	

Схема расположения листов



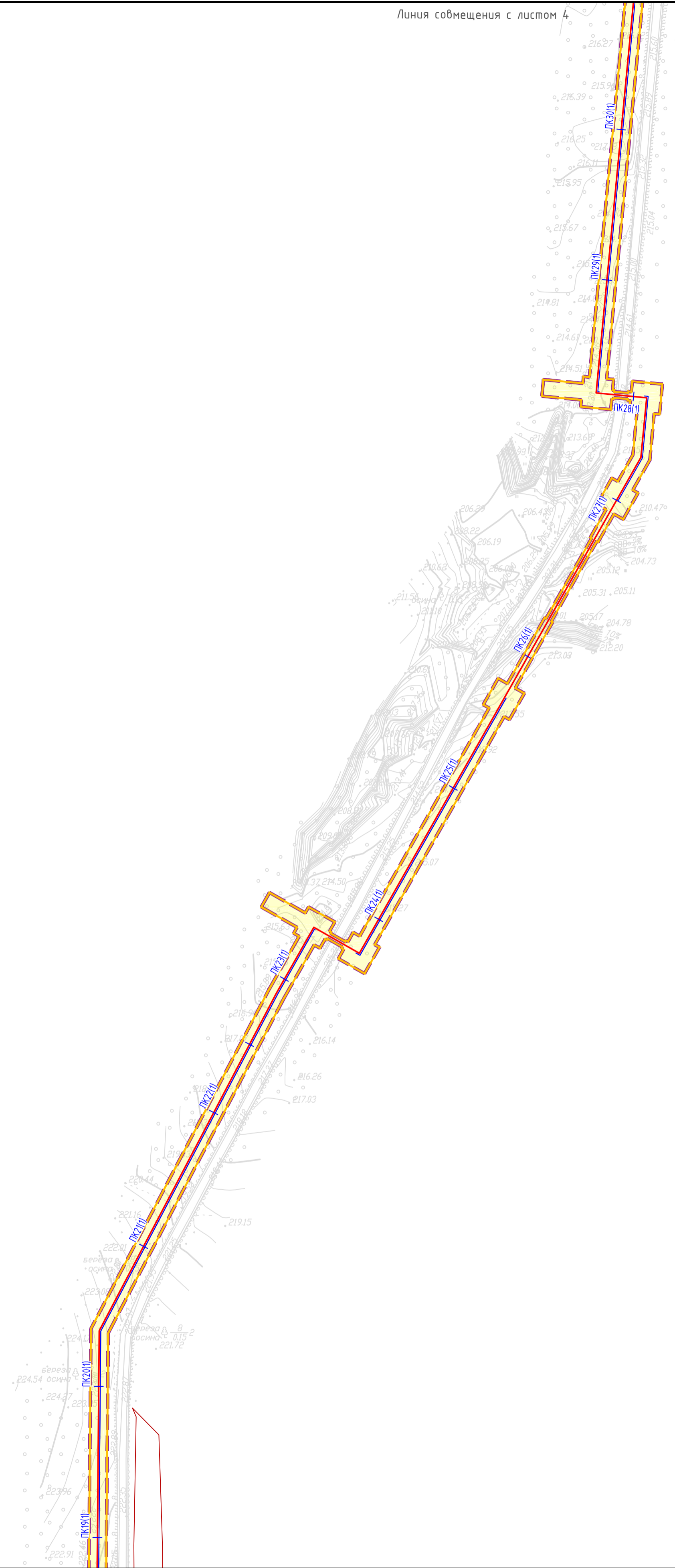
Условные обозначения указаны на листе 1

Система координат: МСК-40, зона 1  
Система высот: Балтийская, 1977 г.

© ООО "Газпром проектирование", 2023 г.

3070.085.П.0/0.0002-ППП.2					
Межпоселковый газопровод к с. Терпилово-с. Писково Мещовского района Калужской области					
Изм.	Колуч.	Лист	№ док.	Подпись	Дата
Разработал	Вагапов			<i>Вагапов</i>	06.23
Проверил	Боббас			<i>Боббас</i>	06.23
Нач. отд.					
Н. контр.					
ГИП	Козулин			<i>Козулин</i>	06.23
Том 1. Проект планировки территории. Графическая часть				Стадия	Лист
				П	2
Схема конструктивных и планировочных решений М 1:2000				Листов	9
Формат А2					

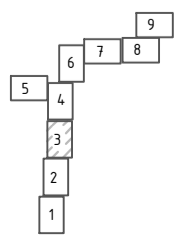
Линия совмещения с листом 4



Линия совмещения с листом 2

Согласовано	
Взам. инв. №	
Подп. и дата	
Инв. № подл.	

Схема расположения листов



Условные обозначения указаны на листе 1

Система координат: МСК-40, зона 1  
Система высот: Балтийская, 1977 г.

© ООО "Газпром проектирование", 2023 г.

3070.085.П.0/0.0002-ППП.2					
Межпоселковый газопровод к с. Терпилово-с. Писково Мещовского района Калужской области					
Изм.	Колуч.	Лист	№ док.	Подпись	Дата
Разработал	Вагапов			<i>Вагапов</i>	06.23
Проверил	Боббас			<i>Боббас</i>	06.23
Нач. отд.					
Н. контр.					
ГИП	Козулин			<i>Козулин</i>	06.23
Том 1. Проект планировки территории. Графическая часть				Стация	Лист
				П	3
Схема конструктивных и планировочных решений М 1:2000				Листов	9



Линия совмещения с листом 5



Линия совмещения с листом 3

Инд. № подл.	Подп. и дата	Взам. инв. №	Согласовано

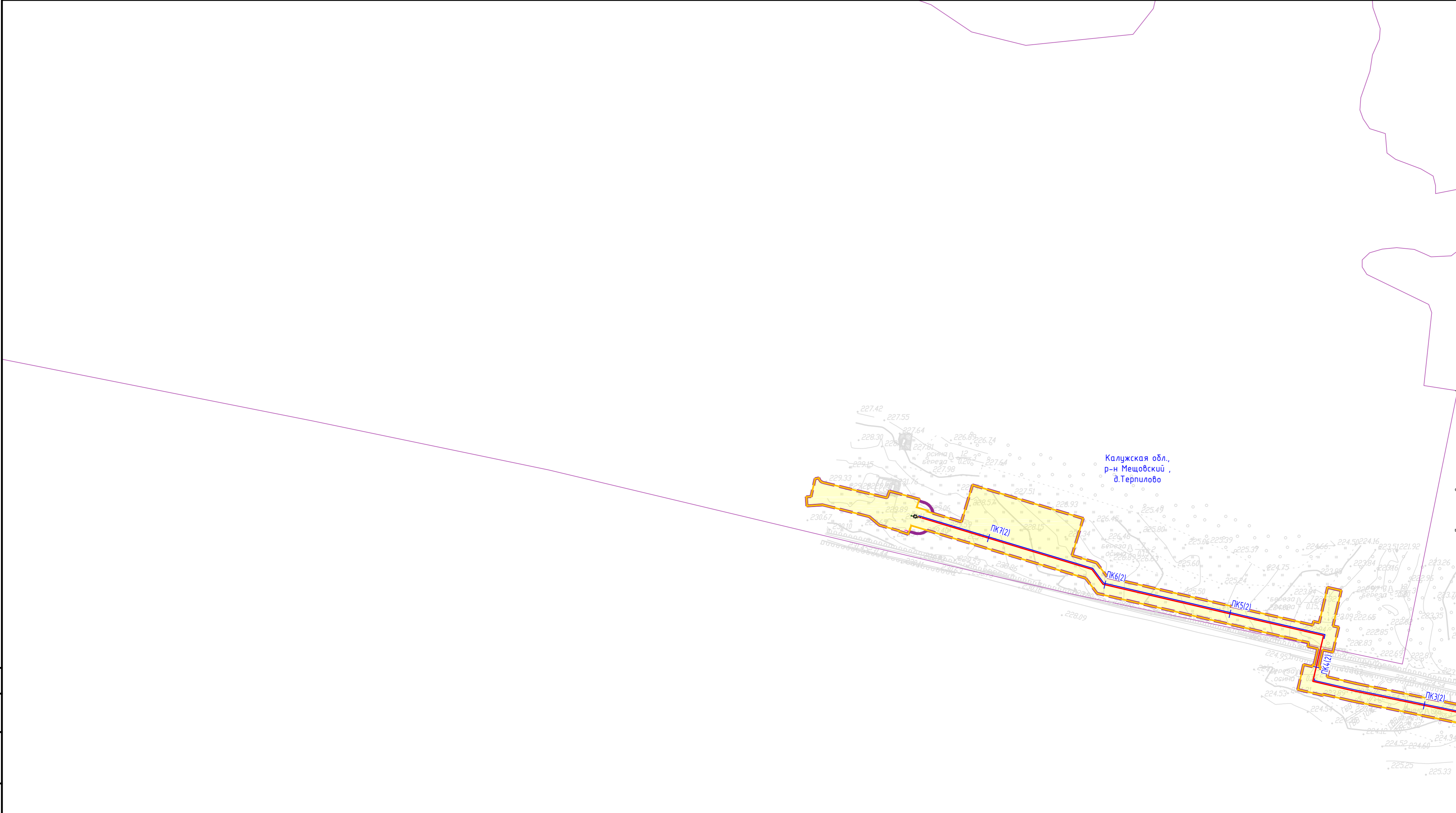


Условные обозначения указаны на листе 1

Система координат: МСК-40, зона 1  
Система высот: Балтийская, 1977 г.

© ООО "Газпром проектирование", 2023 г.

3070.085.П.0/0.0002-ППП.2						
Межпоселковый газопровод к с. Терпилово-с. Писково Мещовского района Калужской области						
Изм.	Колуч.	Лист	№зак.	Подпись	Дата	
Разработал	Вагапов			<i>Вагапов</i>	06.23	
Проверил	Боббас			<i>Боббас</i>	06.23	
Нач. отд.						
Н. контр.						
ГИП	Козулин			<i>Козулин</i>	06.23	
Том 1. Проект планировки территории. Графическая часть				Стация	Лист	Листов
				П	4	9
Схема конструктивных и планировочных решений М 1:2000						



Калужская обл.,  
р-н Мещовский,  
д. Терпилово

Линия соприкосновения с листом 4


Система координат: МСК-40, зона 1  
Система высот: Балтийская, 1977 г.

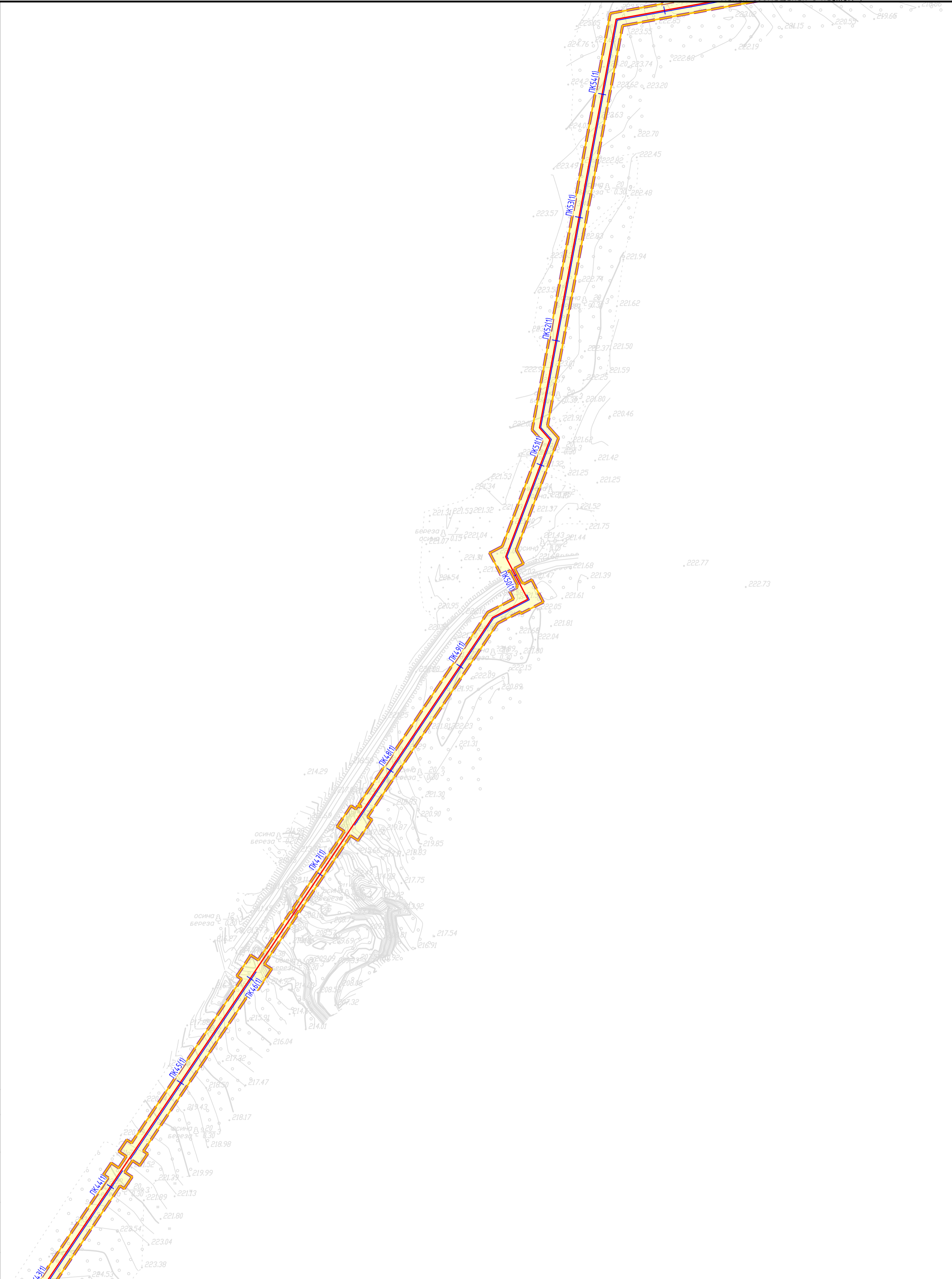
Согласовано  
Взам. инв. №  
Лист и дата  
Инв. № подл.



Условные обозначения указаны на листе 1

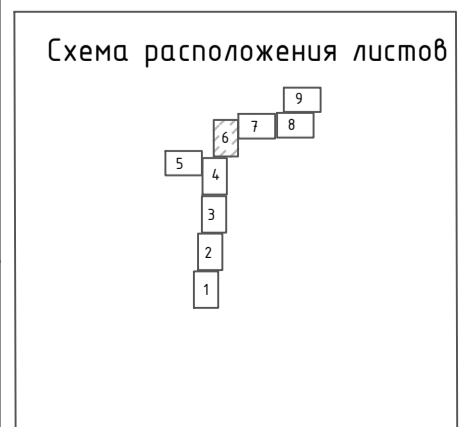
© ООО "Газпром проектирование", 2023 г.

3070.085.11.0/0.0002-ППП.2						Межпоселковый газопровод к с. Терпилово-с. Писково Мещовского района Калужской области			
Изм.	Колуч.	Лист	№ док.	Подпись	Дата	Том 1. Проект планировки территории Графическая часть	Стадия	Лист	Листов
Разработал	Вагапов			<i>Вагапов</i>	06.23		п	5	9
Проверил	Бовбас			<i>Бовбас</i>	06.23				
Нач. отд.									
Н. контр.									
ГИП	Козулин			<i>Козулин</i>	06.23	Схема конструктивных и планировочных решений М 1:2000	 Формат А2		



Согласовано	
Взам. инв. №	
Подп. и дата	
Инв. № подл.	

Условные обозначения указаны на листе 1      Линия совмещения с листом 4



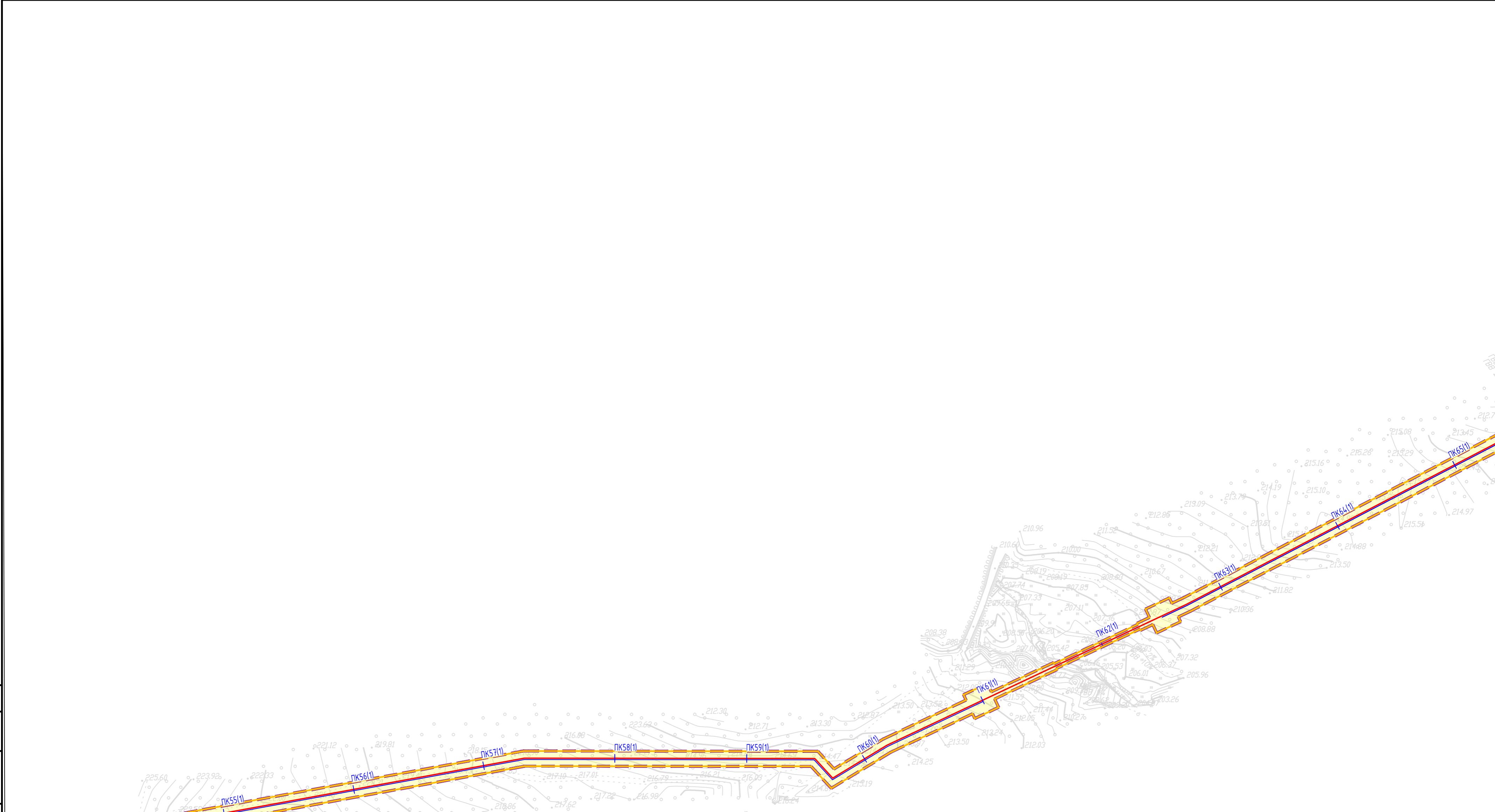
Система координат: МСК-40, зона 1  
Система высот: Балтийская, 1977 г.

© ООО "Газпром проектирование", 2023 г.

3070.085.П.0/0.0002-ППП.2					
Межпоселковый газопровод к с. Терпилово-с. Писково Мещовского района Калужской области					
Изм.	Колуч.	Лист	№ док.	Подпись	Дата
Разработал	Вагапов			<i>Вагапов</i>	06.23
Проверил	Боббас			<i>Боббас</i>	06.23
Нач. отд.					
Н. контр.					
ГИП	Козулин			<i>Козулин</i>	06.23
Том 1. Проект планировки территории. Графическая часть				Стация	Лист
				П	6
Схема конструктивных и планировочных решений М 1:2000				Листов	9



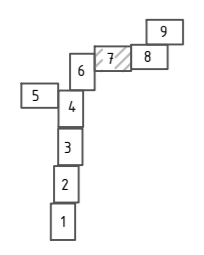
Инв. № подл. Подл. и дата. Взам. инв. №. Согласовано.



Линия совмещения с листом 6

Линия совмещения с листом 8


Схема расположения листов



Условные обозначения указаны на листе 1


Система координат: МСК-40, зона 1  
Система высот: Балтийская, 1977 г.

© ООО "Газпром проектирование", 2023 г.

						3070.085.11.0/0.0002-ППП.2			
						Межпоселковый газопровод к с. Терпилово-с. Пускобо Мещовского района Калужской области			
Изм.	Колуч.	Лист	№ док.	Подпись	Дата	Том 1. Проект планировки территории Графическая часть	Стадия	Лист	Листов
Разработал	Вагапов			<i>Вагапов</i>	06.23		п	7	9
Проверил	Бовбас			<i>Бовбас</i>	06.23				
Нач. отд.						Схема конструктивных и планировочных решений М 1:2000			
Н. контр.									
ГИП	Козулин			<i>Козулин</i>	06.23				

40:00-6.337

Линия совмещения с листом 7



Согласовано  
Взам. инв. №  
Подп. и дата  
Инд. № подл.

Условные обозначения указаны на листе 1

Система координат: МСК-40, зона 1  
Система высот: Балтийская, 1977 г.

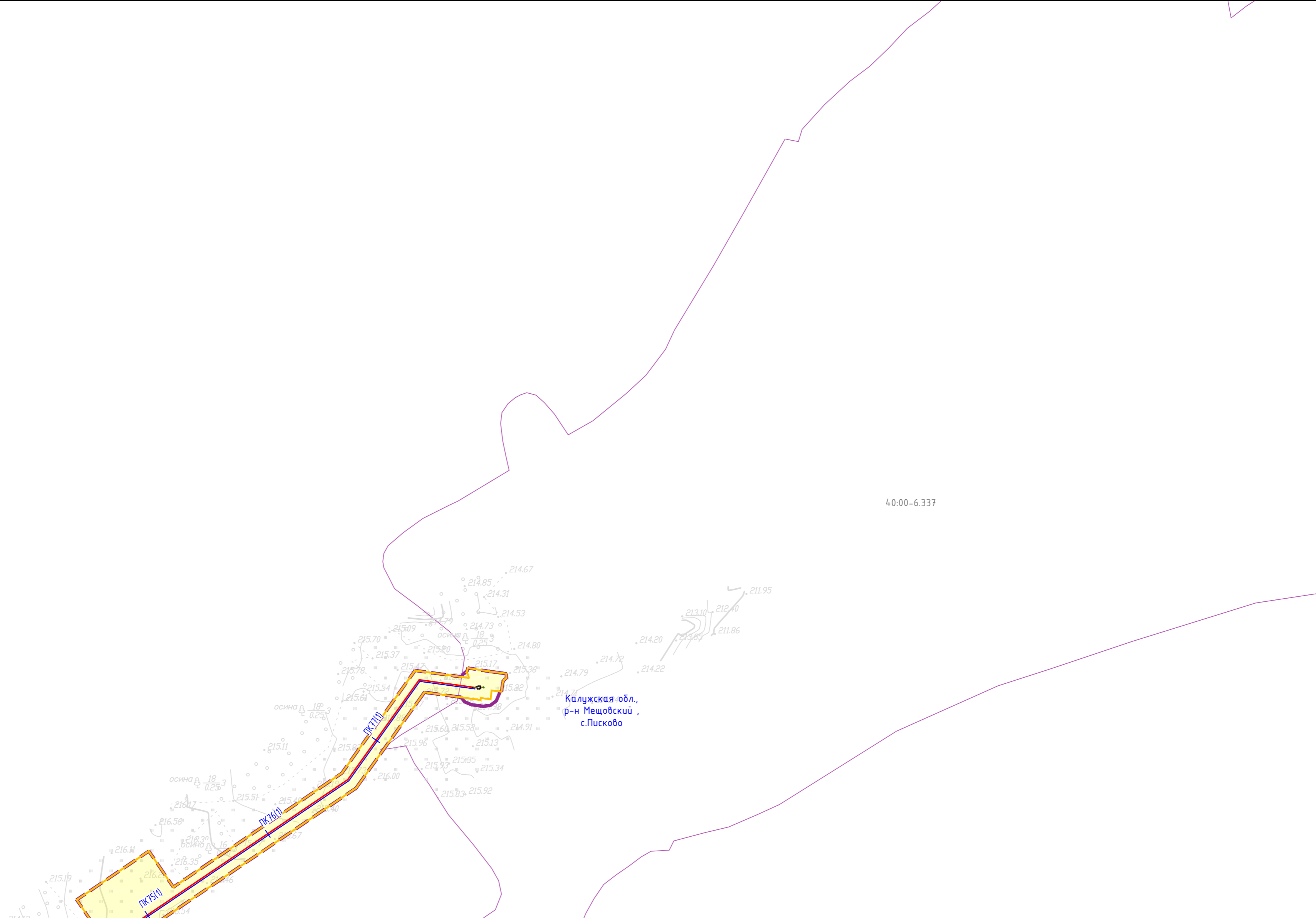


© ООО "Газпром проектирование", 2023 г.

3070.085.11.0/0.0002-ПП1.2					
Межпоселковый газопровод к с. Терпилово-с. Писково Мещовского района Калужской области					
Изм.	Колуч.	Лист	№ док.	Подпись	Дата
Разработал	Вагапов	06.23		<i>Вагапов</i>	06.23
Проверил	Бовбас	06.23		<i>Бовбас</i>	06.23
Нач. отд.					
Н. контр.					
ГИП	Козулин	06.23		<i>Козулин</i>	06.23
Том 1. Проект планировки территории Графическая часть				Страница	Лист
				п	8
Схема конструктивных и планировочных решений М 1:2000				Листов	9
Формат А2					



Согласовано  
Взам. инв. №  
Лист и дата  
Инв. № подл.

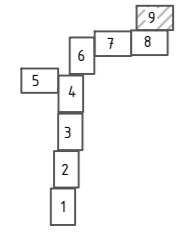


Условные обозначения указаны на листе 1

Линия совмещения с листом 8

Система координат: МСК-40, зона 1  
Система высот: Балтийская, 1977 г.

Схема расположения листов



© ООО "Газпром проектирование", 2023 г.

3070.085.11.0/0.0002-ППП.2					
Межпоселковый газопровод к с. Терпилово-с. Писково Мещовского района Калужской области					
Изм.	Колуч.	Лист	№зак.	Подпись	Дата
Разработал	Вагапов	06.23		<i>Вагапов</i>	06.23
Проверил	Бовбас	06.23		<i>Бовбас</i>	06.23
Нач. отд.					
Н. контр.					
ГИП	Козулин	06.23		<i>Козулин</i>	06.23
Том 1. Проект планировки территории Графическая часть				Стадия	Лист
				п	9
Схема конструктивных и планировочных решений М 1:2000				Листов	9
Формат А2					

### Лист регистрации изменений

Регистрация изменений								
Изм.	Номера листов (страниц)				Всего листов (страниц) в док.	Номер док.	Подп.	Дата
	измененных	замененных	новых	аннулированных				