



Общество с ограниченной ответственностью
«Газпром проектирование»

Московский филиал

Заказчик – ООО «Газпром межрегионгаз»

Утверждено

от «__» _____ 202__ г.
№ _____

ДОКУМЕНТАЦИЯ ПО ПЛАНИРОВКЕ ТЕРРИТОРИИ

Проект планировки и межевания территории

**МЕЖПОСЕЛКОВЫЙ ГАЗОПРОВОД К С. ТЕРПИЛОВО – С. ПИСКОВО
МЕЩОВСКОГО РАЙОНА КАЛУЖСКОЙ ОБЛАСТИ**

ТОМ 5

**Проект межевания территории.
Графическая часть**

3070.085.П.0/0.0002-ПМТ1



Общество с ограниченной ответственностью
«Газпром проектирование»

Московский филиал

Заказчик – ООО «Газпром межрегионгаз»

ДОКУМЕНТАЦИЯ ПО ПЛАНИРОВКЕ ТЕРРИТОРИИ
Проект планировки и межевания территории

МЕЖПОСЕЛКОВЫЙ ГАЗОПРОВОД К С. ТЕРПИЛОВО – С. ПИСКОВО
МЕЩОВСКОГО РАЙОНА КАЛУЖСКОЙ ОБЛАСТИ

ТОМ 5

Проект межевания территории.
Графическая часть

3070.085.П.0/0.0002-ПМТ1

Заместитель директора
Московского филиала
по производству



Ю.М. Комиссаров

Главный инженер проекта

П.А. Козулин

2023

Изн. № подл.	
Подпись и дата	
Взам. инв. №	

Список исполнителей

Начальник
Центра подготовки производства



М.С. Коновальцев

(подпись, дата)

Главный специалист отдела разработки
документации по планировке территорий



Ю.Ю. Бовбас

(подпись, дата)


Ведущий инженер отдела разработки
документации по планировке территорий



Р.М. Вагапов

(подпись, дата)

Главный инженер проекта



П.А. Козулин

(подпись, дата)

Список участников работ

Р.М. Вагапов – разработка документации по планировке территории

Обозначение	Наименование	Примечание
3070.085.П.0/0.0002-ПМТ1-С	Содержание тома 5	3
3070.085.П.0/0.0002-ППТ-СД	Состав документации по планировке территории	4
3070.085.П.0/0.0002-ПМТ1.ВКМ	Ведомость картографических материалов	5
3070.085.П.0/0.0002-ПМТ1	Графическая часть	6

Состав документации по планировке территории

Номер тома	Обозначение	Наименование документа	Примечания
Том 1	3070.085.П.0/0.0002-ППТ1	Проект планировки территории. Графическая часть	-
Том 2	3070.085.П.0/0.0002-ППТ2	Положение о размещении линейных объектов	-
Том 3	3070.085.П.0/0.0002-ППТ3	Материалы по обоснованию проекта планировки территории. Графическая часть	-
Том 4	3070.085.П.0/0.0002-ППТ3	Материалы по обоснованию проекта планировки территории. Пояснительная записка	-
Том 5	3070.085.П.0/0.0002-ПМТ1	Проект межевания территории. Графическая часть.	-
Том 6	3070.085.П.0/0.0002-ПМТ2	Проект межевания территории. Текстовая часть	-
Том 7	3070.085.П.0/0.0002-ПМТ3	Материалы по обоснованию проекта межевания территории. Графическая часть.	-
Том 8	3070.085.П.0/0.0002-ПМТ4	Материалы по обоснованию проекта межевания территории. Пояснительная записка.	-

Ведомость картографических материалов

Наименование документации

«МЕЖПОСЕЛКОВЫЙ ГАЗОПРОВОД К С. ТЕРПИЛОВО – С. ПИСКОВО МЕЩОВСКОГО РАЙОНА КАЛУЖСКОЙ ОБЛАСТИ »

Обозначение

3070.085.П.0/0.0002-ПМТ1.ВКМ

Организация

ООО «Газпром проектирование»

Дата создания

26.06.2023

№	Краткое наименование тома (книги)	Обозначение тома (книги)	Номер страницы (листа)	Номер рисунка, графического приложения, текстового приложения	Краткое наименование рисунка графического приложения, текстового приложения	Реквизиты лицензионного договора	Примечание
1	2	3	4	5	6	7	8
1	ПМТ1	3070.085.П.0/0.0002-ПМТ1.2	8	-	Чертеж межевания территории М 1:1000	-	-

Составил

 Ведущий инженер
(Должность)


(подпись)

 Р.М. Вагапов
(И.О. Фамилия)

 26.06.2023
(Дата)

Проверил


 Главный специалист
(Должность)


(подпись)

 Ю.Ю. Бовбас
(И.О. Фамилия)

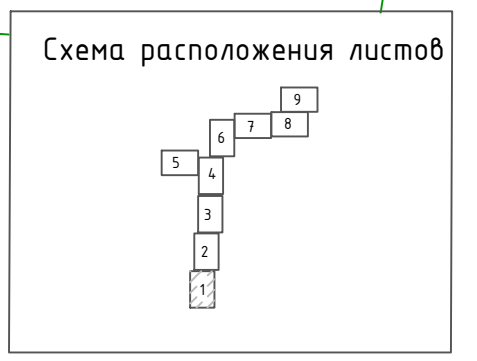
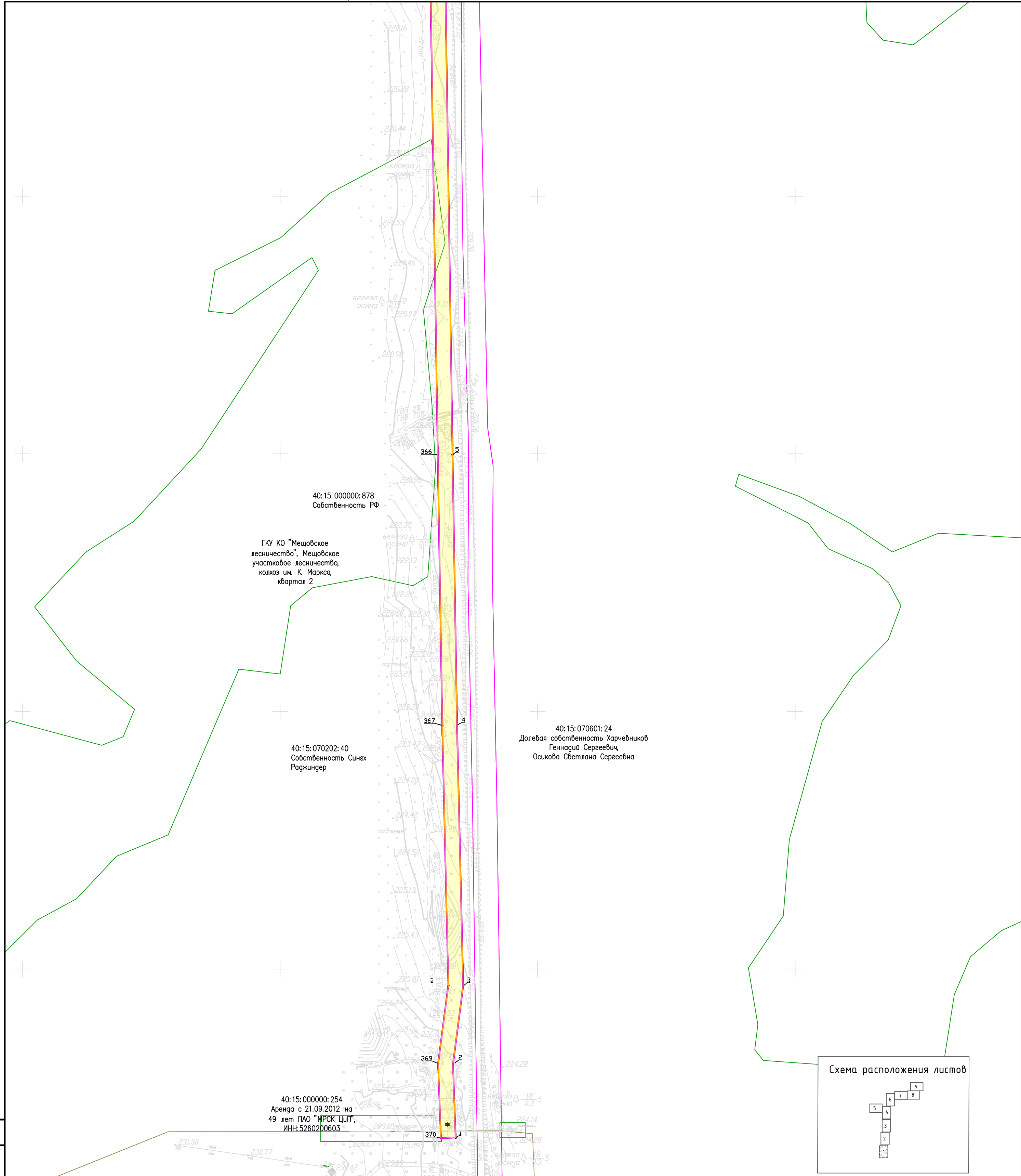
 26.06.2023
(Дата)

ГИП


(подпись)

 П.А. Козулин
(И.О. Фамилия)



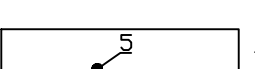


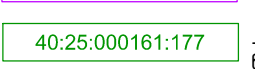
 26.06.2023
(Дата)



Система координат: МСК-40, зона 1
Система высот: Балтийская, 1977 г.


Примечание:
 • Красные линии не устанавливаются на основании Федерального закона от 02.08.2019 г. № 283-ФЗ "О внесении изменений в Градостроительный кодекс Российской Федерации и отдельные законодательные акты Российской Федерации", красные линии – линии, которые обозначают границы территорий общего пользования и подлежат установлению, изменению или отмене в документации по планировке территории, отсутствуют.
 • Красные линии, утвержденные в составе проекта планировки территории, или красные линии, утверждаемые, изменяемые проектом межевания территории – отсутствуют, в соответствии с письмом Администрации муниципального района "Медынский район" Калужской области от 23.12.2022 №4621 (Приложения к Тому 4. Материалы по обоснованию проекта планировки территории. Пояснительная записка).
 • Линии отступа от красных линий в целях определения мест допустимого размещения зданий, строений, сооружений не устанавливаются ввиду отсутствия красных линий.
 • Границы земельных участков, образование которых предусмотрено схемой расположения земельного участка или земельных участков на кадастровом плане территории, срок действия которой не истек, отсутствуют.
 • Границы изменяемых земельных участков, расположенных полностью или частично в границах зоны планируемого размещения линейного объекта, отсутствуют.
 • Границы образуемых земельных участков в отношении которых предполагается их резервирование и (или) изъятие для государственных или муниципальных нужд, отсутствуют.

Условные обозначения:

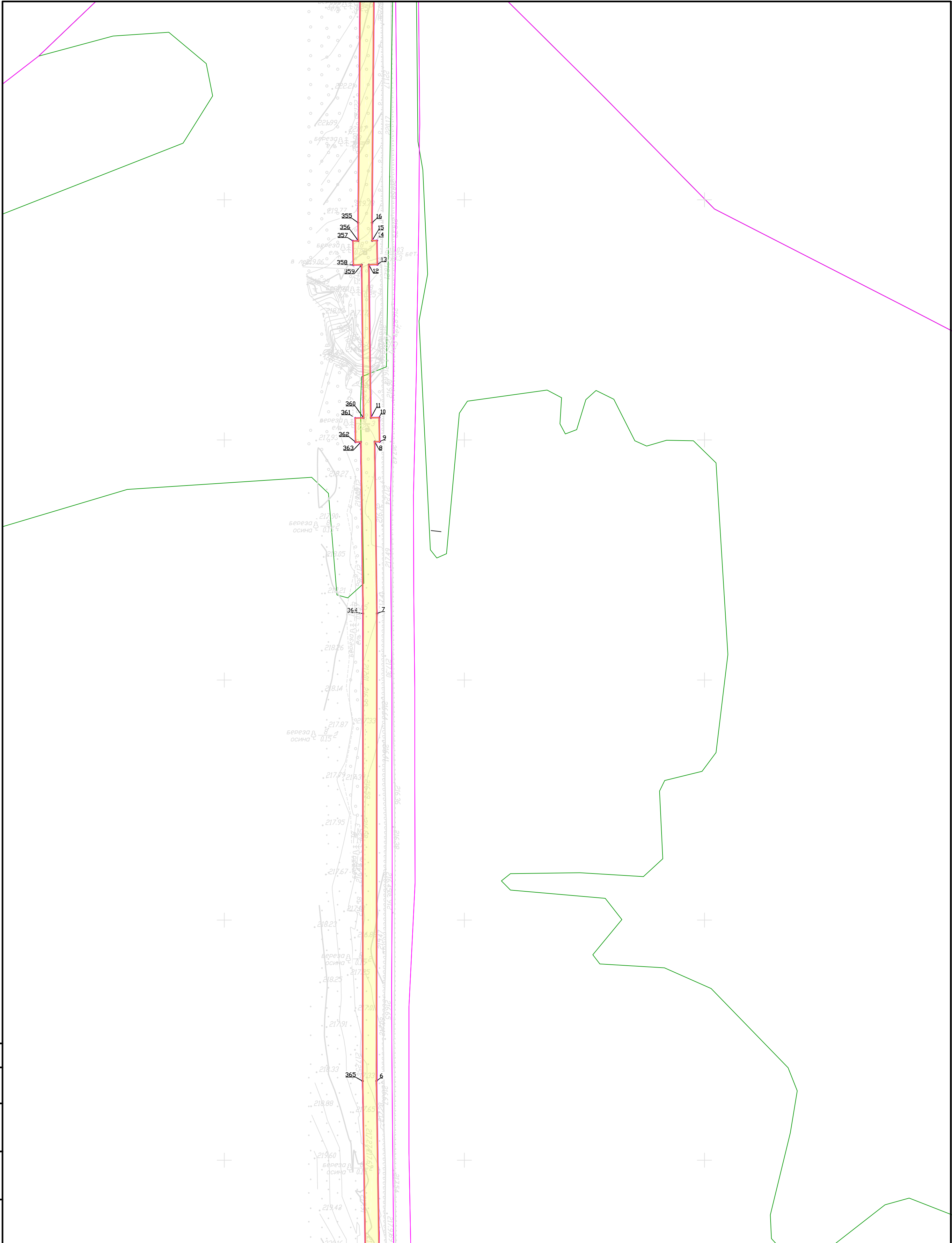
-  - Границы территории, в отношении которой осуществляется подготовка проекта межевания
-  - Границы планируемых элементов планировочной структуры
-  - Номера характерных точек границ зон планируемого размещения линейных объектов
-  - Номера характерных точек границ зон планируемого размещения временных зданий и сооружений
-  40:25:000161 - Границы и номера кадастровых кварталов по сведениям ЕГРН
-  40:25:000161:177 - Границы и номера существующих земельных участков по сведениям ЕГРН, в том числе изменяемых земельных участков

© ООО "Газпром проектирование", 2023 г.

3070.085.П.0/0.0002-ППП1.2					
Межпоселковый газопровод к с. Терпилово-с. Писково Мещовского района Калужской области					
Изм.	Колуч.	Лист	№ док.	Подпись	Дата
Разработал	Сацук				06.23
Проверил	Бовбас				06.23
Нач. отд.					
Н. контр.					
ГИП	Козулин				06.23
Том 5. Проект межевания территории. Графическая часть			Стация	Лист	Листов
			П	1	9
Чертеж межевания территории					
М 1:2000					

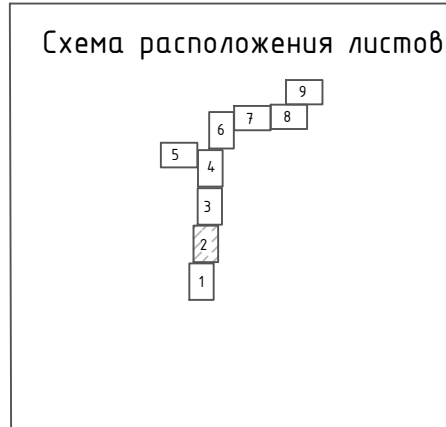


Согласовано
 Взам. инв. №
 Подп. и дата
 Инв. № подл.



Линия сообщения с листом 1

Согласовано	
Взам. инв. №	
Подп. и дата	
Инв. № подл.	




Условные обозначения указаны на листе 1

Система координат: МСК-40, зона 1
Система высот: Балтийская, 1977 г.

© ООО "Газпром проектирование", 2023 г.

3070.085.П.0/0.0002-ППП.2					
Межпоселковый газопровод к с. Терпилово-с. Писково Мещовского района Калужской области					
Изм.	Колуч.	Лист	Исток	Подпись	Дата
Разработал	Сацук			<i>[Signature]</i>	06.23
Проверил	Бовбас			<i>[Signature]</i>	06.23
Нач. отд.					
Н. контр.					
ГИП	Козулин			<i>[Signature]</i>	06.23
Том 5. Проект межевания территории. Графическая часть				Стадия	Лист
				П	2
Чертеж межевания территории				Листов	9
М 1:2000					



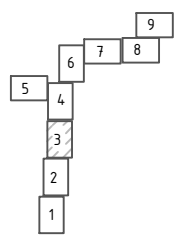
Линия совмещения с листом 4



Линия совмещения с листом 2

Согласовано	
Взам. инв. №	
Лист и дата	
Инв. № подл.	

Схема расположения листов




Условные обозначения указаны на листе 1

Система координат: МСК-40, зона 1
Система высот: Балтийская, 1977 г.

© ООО "Газпром проектирование", 2023 г.

3070.085.П.0/0.0002-ППП.2					
Межпоселковый газопровод к с. Терпилово-с. Писково Мещовского района Калужской области					
Изм.	Колуч.	Лист	№зак.	Подпись	Дата
Разработал	Сацук			<i>[Signature]</i>	06.23
Проверил	Боббас			<i>[Signature]</i>	06.23
Нач. отд.					
Н. контр.					
ГИП	Козулин			<i>[Signature]</i>	06.23
Том 5. Проект межевания территории				Стация	Лист
Графическая часть				П	3
Чертеж межевания территории				Листов	9
М 1:2000					



Линия совмещения с листом 5



Линия совмещения с листом 3

Согласовано	
Взам. инв. №	
Подп. и дата	
Инв. № подл.	



Условные обозначения указаны на листе 1

Система координат: МСК-40, зона 1
Система высот: Балтийская, 1977 г.

© ООО "Газпром проектирование", 2023 г.

3070.085.П.0/0.0002-ПП.1.2					
Межпоселковый газопровод к с. Терпилово-с. Писково Мещовского района Калужской области					
Изм.	Колуч.	Лист	№ док.	Подпись	Дата
Разработал	Сацук			<i>[Signature]</i>	06.23
Проверил	Боббас			<i>[Signature]</i>	06.23
Нач. отд.					
Н. контр.					
ГИП	Козулин			<i>[Signature]</i>	06.23
Том 5. Проект межевания территории. Графическая часть				Стояня	Лист
				П	4
Чертеж межевания территории				Листов	9
М 1:2000					
Формат А2					



Линия соприкосновения с листом 4

Система координат: МСК-40, зона 1
Система высот: Балтийская, 1977 г.

Согласовано
Взам. инв. №
Подг. и дата
Инв. № подл.

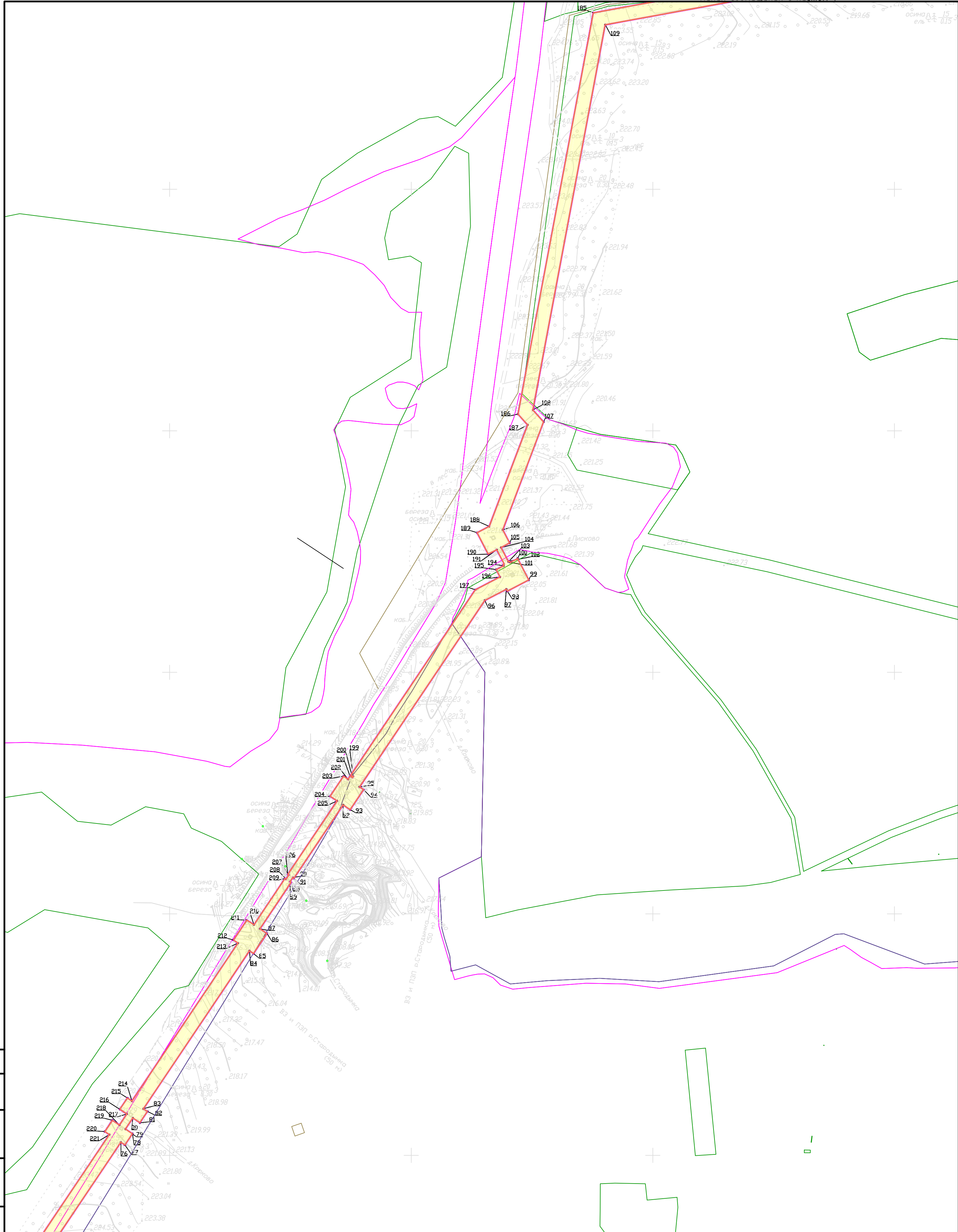


Условные обозначения указаны на листе 1

© ООО "Газпром проектирование", 2023 г.

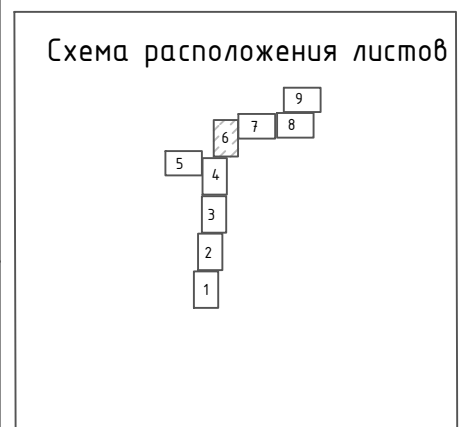
3070.085.П.0/0.0002-ППП.2					
Межпоселковый газопровод к с. Терпилово-с. Писково Мещовского района Калужской области					
Изм.	Колуч.	Лист	№ док.	Подпись	Дата
Разработал	Сацук	06.23		<i>[Signature]</i>	06.23
Проверил	Бовбас	06.23		<i>[Signature]</i>	06.23
Нач. отд.					
Н. контр.					
ГИП	Козулин	06.23		<i>[Signature]</i>	06.23
Том 5. Проект межевания территории				Стадия	Лист
Графическая часть				п	5
Чертеж межевания территории				Листов	9
М 1:2000					





Согласовано
Взам. инв. №
Попр. и дата
Инв. № подл.

Условные обозначения указаны на листе 1 Линия совмещения с листом 4

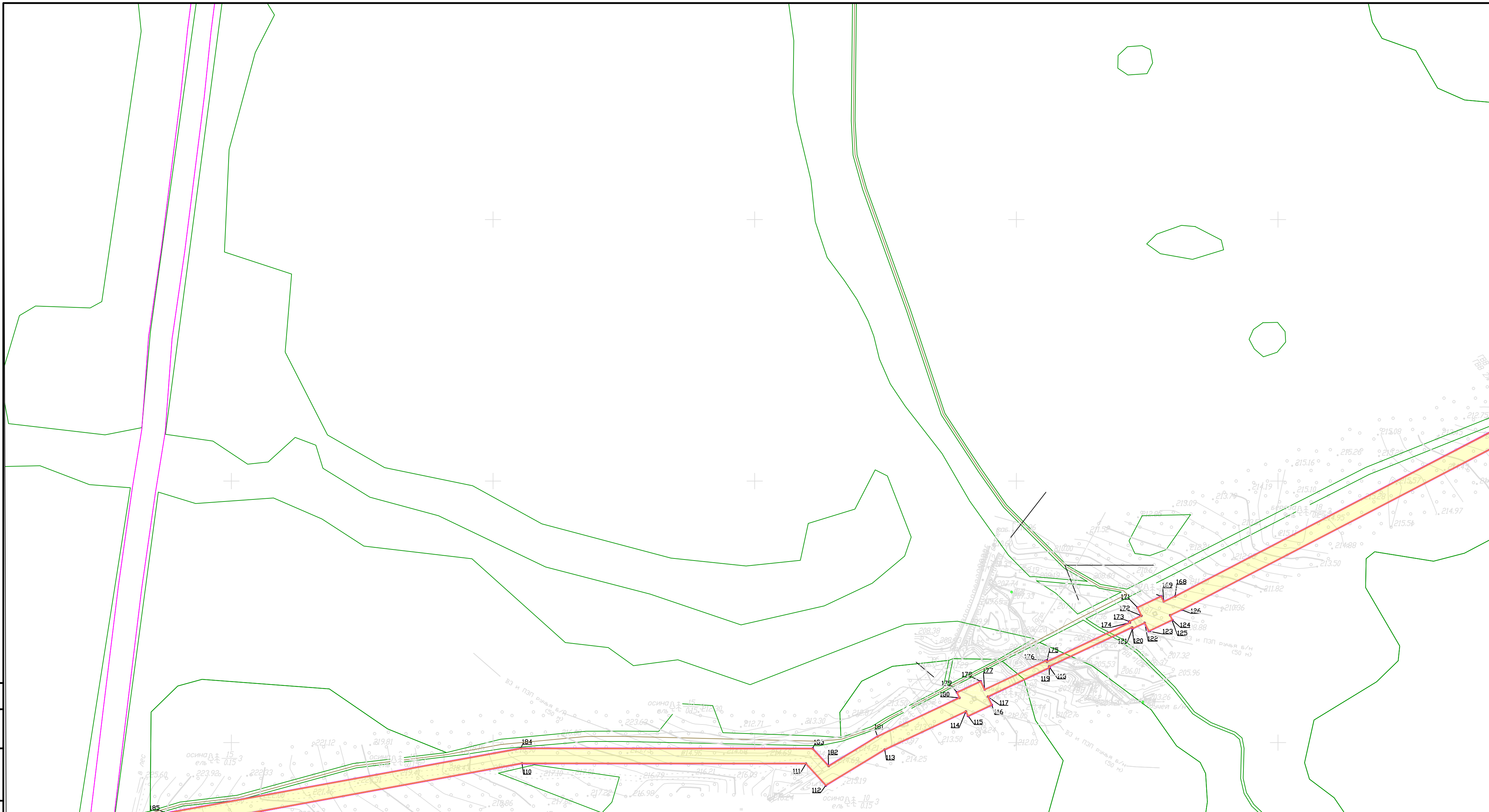


Система координат: МСК-40, зона 1
Система высот: Балтийская, 1977 г.

© ООО "Газпром проектирование", 2023 г.

3070.085.П.0/0.0002-ПП1.2					
Межпоселковый газопровод к с. Терпилово-с. Писково Мещовского района Калужской области					
Изм.	Колуч.	Лист	№зак.	Подпись	Дата
Разработал	Сацук			<i>[Signature]</i>	06.23
Проверил	Боббас			<i>[Signature]</i>	06.23
Нач. отд.					
Н. контр.					
ГИП	Козулин			<i>[Signature]</i>	06.23
Том 5. Проект межевания территории. Графическая часть				Стация	Лист
				П	6
Чертеж межевания территории				Листов	9
М 1:2000					

Формат А2

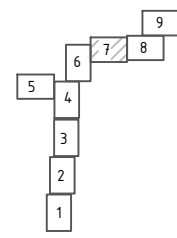


Линия совмещения с листом 6

Линия совмещения с листом 8

Согласовано
Взам. инв. №
Подг. и дата
Инв. № подл.

Схема расположения листов



Условные обозначения указаны на листе 1

Система координат: МСК-40, зона 1
Система высот: Балтийская, 1977 г.

© ООО "Газпром проектирование", 2023 г.

					3070.085.П.0/0.0002-ППП.2				
					Межпоселковый газопровод к с. Терпилово-с. Пускобо Мещовского района Калужской области				
Изм.	Колуч.	Лист	№рек.	Подпись	Дата	Том 5. Проект межевания территории Графическая часть	Стадия	Лист	Листов
Разработал	Сацук				06.23		п	7	9
Проверил	Бовбас				06.23				
Нач. отд.									
Н. контр.									
ГИП	Козулин				06.23				
						Чертеж межевания территории			
						М 1:2000			



Формат А2



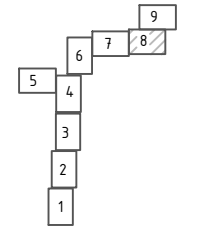
Линия совмещения с листом 7

Согласовано
Взам. инв. №
Подп. и дата
Инв. № подл.


Условные обозначения указаны на листе 1

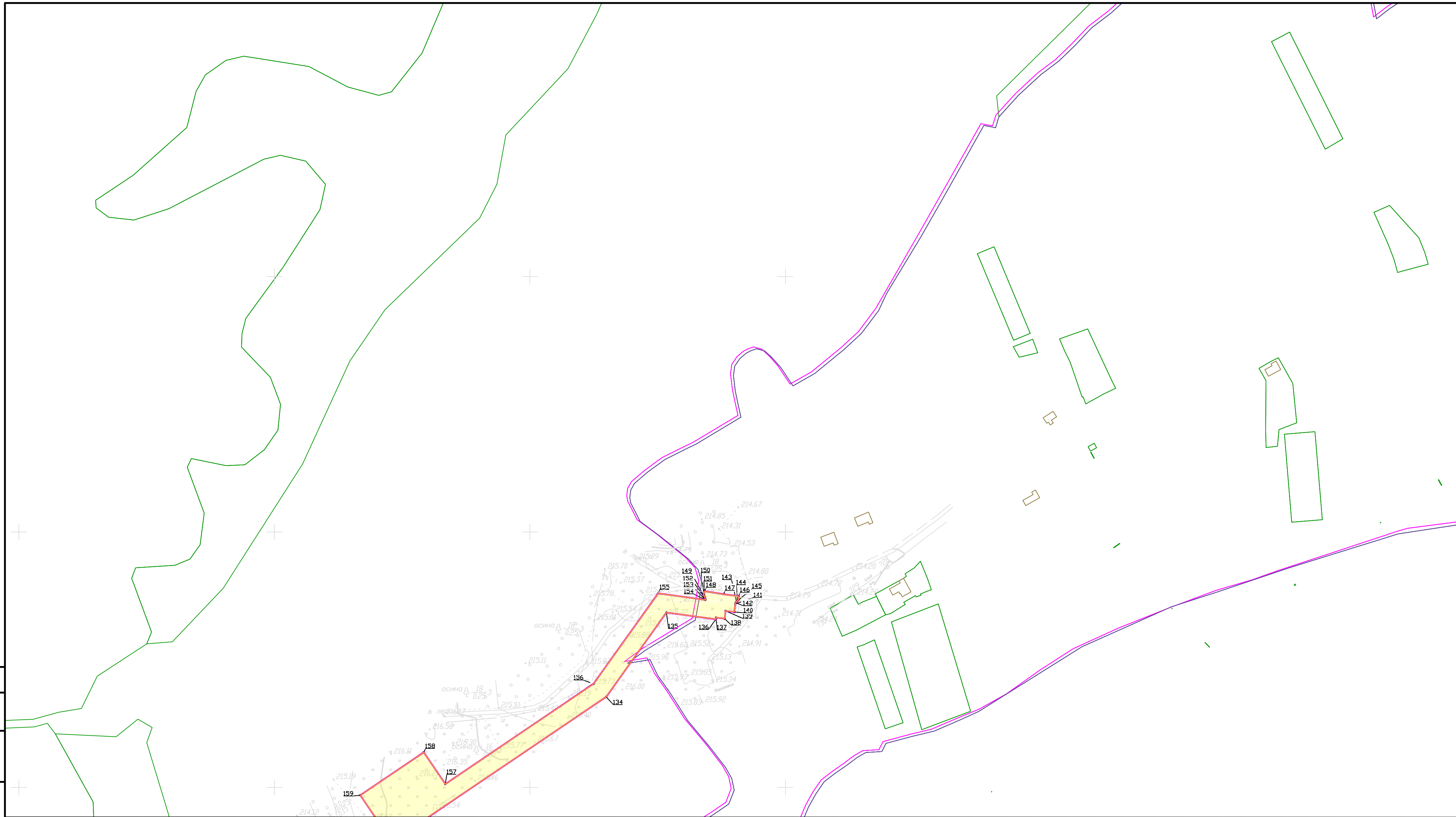
Система координат: МСК-40, зона 1
Система высот: Балтийская, 1977 г.

Схема расположения листов



© ООО "Газпром проектирование", 2023 г.

						3070.085.П.0/0.0002-ППП.2			
						Межпоселковый газопровод к с. Терпилово-с. Писково Мещовского района Калужской области			
Изм.	Колуч.	Лист	№ док.	Подпись	Дата	Том 5. Проект межевания территории Графическая часть	Стация	Лист	Листов
Разработал	Сацук			<i>[Signature]</i>	06.23		п	8	9
Проверил	Бовбас			<i>[Signature]</i>	06.23				
Нач. отд.									
Н. контр.									
ГИП	Козулин			<i>[Signature]</i>	06.23				
						Чертеж межевания территории			
						М 1:2000			
						 Формат А2			

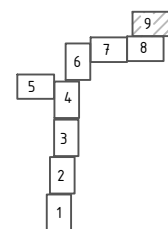


Условные обозначения указаны на листе 1

Линия совмещения с листом 8

Система координат: МСК-40, зона 1
Система высот: Балтийская, 1977 г.

Схема расположения листов



© ООО "Газпром проектирование", 2023 г.

3070.085.П.0/0.0002-ППП.2

Межпоселковый газопровод к с. Терпилово-с. Писково Мещовского района Калужской области

Изм.	Колуч.	Лист	№рек.	Подпись	Дата	Том 5. Проект межевания территории Графическая часть	Стадия	Лист	Листов
Разработал	Сацук				06.23		Чертеж межевания территории	п	9
Проверил	Бовбас				06.23				
Нач. отд.									
Н. контр.									
ГИП	Козулин				06.23				

М 1:2000



Формат А2

Согласовано
Взам. инв. №
Подг. и дата
Инв. № подл.

Лист регистрации изменений

Регистрация изменений								
Изм.	Номера листов (страниц)				Всего листов (страниц) в док.	Номер док.	Подп.	Дата
	измененных	замененных	новых	аннулиро ванных				