



Общество с ограниченной ответственностью  
«Газпром проектирование»

Московский филиал

Заказчик – ООО «Газпром инвест»

Утверждено  
приказом Минэнерго России  
от «\_\_» \_\_\_\_\_ 20\_\_ г. № \_\_\_\_\_

**ДОКУМЕНТАЦИЯ ПО ПЛАНИРОВКЕ ТЕРРИТОРИИ**  
**Проект планировки и межевания территории**

**МЕЖПОСЕЛКОВЫЙ ГАЗОПРОВОД К С. ТЕРПИЛОВО – С. ПИСКОВО**  
**МЕЩОВСКОГО РАЙОНА КАЛУЖСКОЙ ОБЛАСТИ**

**ТОМ 6**  
**Проект межевания территории.**  
**Текстовая часть**

**3070.085.П.0/0.0002-ПМТ2**



Общество с ограниченной ответственностью  
«Газпром проектирование»

Московский филиал

Заказчик – ООО «Газпром инвест»

**ДОКУМЕНТАЦИЯ ПО ПЛАНИРОВКЕ ТЕРРИТОРИИ**  
**Проект планировки и межевания территории**

**МЕЖПОСЕЛКОВЫЙ ГАЗОПРОВОД К С. ТЕРПИЛОВО – С. ПИСКОВО**  
**МЕЩОВСКОГО РАЙОНА КАЛУЖСКОЙ ОБЛАСТИ**

**ТОМ 6**

**Проект межевания территории.**  
**Текстовая часть**

**3070.085.П.0/0.0002-ПМТ2**

Инов. № подл.	
Подпись и дата	
Взам. инв. №	

Заместитель директора  
Московского филиала  
по производству



Ю.М. Комиссаров

Главный инженер проекта

П.А. Козулин

### Список исполнителей

Начальник Центра подготовки  
производства



М.С. Коновальцев

Главный специалист отдела разработки  
документации по планировке территорий



Ю.Ю. Бовбас

Ведущий инженер отдела разработки  
документации по планировке территорий



Г.Л. Сацук

(подпись, дата)

Главный инженер проекта



П.А. Козулин

### Список участников работ

Н.Т. Шайнурова – разработка документации по планировке территории

<b>Обозначение</b>	<b>Наименование</b>	<b>Примечание</b>
3070.085.П.0/0.0002-ПМТ2-С	Содержание тома 6	3
3070.085.П.0/0.0002-ПМТ2-СД	Состав документации по планировке территории	4
3070.085.П.0/0.0002-ПМТ2.ВКМ	Ведомость картографических материалов	5
3070.085.П.0/0.0002-ПМТ2	Текстовая часть	6




### Состав документации по планировке территории

Номер тома	Обозначение	Наименование документа	Примечания
Том 1	3070.085.П.0/0.0002-ППТ1	Проект планировки территории. Графическая часть	-
Том 2	3070.085.П.0/0.0002-ППТ2	Положение о размещении линейных объектов	-
Том 3	3070.085.П.0/0.0002-ППТ3	Материалы по обоснованию проекта планировки территории. Графическая часть	-
Том 4	3070.085.П.0/0.0002-ППТ4	Материалы по обоснованию проекта планировки территории. Пояснительная записка	-
Том 5	3070.085.П.0/0.0002-ПМТ1	Проект межевания территории. Графическая часть.	-
Том 6	3070.085.П.0/0.0002-ПМТ2	Проект межевания территории. Текстовая часть	-
Том 7	3070.085.П.0/0.0002-ПМТ3	Материалы по обоснованию проекта межевания территории. Графическая часть.	-
Том 8	3070.085.П.0/0.0002-ПМТ4	Материалы по обоснованию проекта межевания территории. Пояснительная записка.	-

### Ведомость картографических материалов

Наименование документации	«Газопровод межпоселковый к дер. Терпилово - дер. Писково Мещовского района Калужской области»
Обозначение	3070.085.П.0/0.0002-ПМТ2.ВКМ
Организация	ООО «Газпром проектирование»
Дата создания	09.06.2023

№	Краткое наименование тома (книги)	Обозначение тома (книги)	Номер страницы (листа)	Номер рисунка, графического приложения, текстового приложения	Краткое наименование рисунка графического приложения, текстового приложения	Реквизиты лицензионного договора	Примечание
1	2	3	4	5	6	7	8
1	ПМТ2	3070.085.П.0/0.0002-ПМТ2	-	-	Картографические материалы отсутствуют	-	-

Составил	 Ведущий инженер (Должность)	(подпись)	Г.Л. Сацук (И.О. Фамилия)	09.06.2023 (Дата)
Проверил	 Главный специалист (Должность)	(подпись)	Ю.Ю. Бовбас (И.О. Фамилия)	09.06.2023 (Дата)
ГИП	 (подпись)	П.А. Козулин (И.О. Фамилия)	09.06.2023 (Дата)	

## Содержание

### Содержание

1	Перечень кадастровых номеров существующих земельных участков, на которых линейный объект может быть размещен на условиях публичного сервитута .....	2
2	Перечень и сведения о площади образуемых земельных участков, которые будут отнесены к территориям общего пользования или имуществу общего пользования .....	7
3	Целевое назначение лесов, вид (виды) разрешенного использования лесного участка, количественные и качественные характеристики лесного участка, сведения о нахождении лесного участка в границах особо защитных участков лесов .....	7
	Виды разрешенного использования лесов на проектируемом лесном участке .....	9
	Сведения об обременениях проектируемого лесного участка .....	10
	Сведения об ограничениях использования лесов .....	10
	Сведения о наличии зданий, сооружений, объектов, связанных с созданием лесной инфраструктуры на проектируемом лесном участке.....	10
	Сведения о наличии на проектируемом лесном участке особо защитных участков лесов, особо охраняемых природных территорий, зон с особыми условиями использования территорий .....	14
	Проектирование вида использования лесов лесного участка.....	14
4	Сведения об условных номерах образуемых земельных участков, кадастровые номера или иные ранее присвоенные государственные учтенные номера существующих земельных участков, в отношении которых предполагаются их резервирование и (или) изъятие для государственных или муниципальных нужд.....	14
5	Сведения об отнесении образуемого земельного участка к определенной категории земель (в том числе в случае, если земельный участок в связи с размещением линейного объекта подлежит отнесению к определенной категории земель в силу закона без необходимости принятия решения о переводе земельного участка из состава земель этой категории в другую) или сведения о необходимости перевода земельного участка из состава земель одной категории в другую .....	14
6	Сведения о границах территории, применительно к которой осуществляется подготовка проекта межевания, содержащие перечень координат характерных точек таких границ в системе координат, используемой для ведения Единого государственного реестра недвижимости.....	14
7	Вид разрешенного использования образуемых земельных участков предназначенных для размещения линейных объектов и объектов капитального строительства, проектируемых в составе линейного объекта .....	16
	Приложение А. Перечень координат характерных точек образуемых земельных участков ...	18
	Лист регистрации изменений .....	20

## 1 Перечень кадастровых номеров существующих земельных участков, на которых линейный объект может быть размещен на условиях публичного сервитута

Сведения о землях и (или) земельных участках в границах территории разработки проекта межевания, которые могут быть использованы на условиях публичного сервитута, в целях складирования строительных или иных материалов, размещения временных или вспомогательных сооружений в соответствии с законодательством Российской Федерации (Ст. 39.37 п.2 Земельного кодекса Российской Федерации) приведены в таблице 1.

Таблица 1

Номер кадастрового квартала/кадастровый номер земельного участка, в границах которых может быть размещен контур на условиях публичного сервитута	Информация о правообладателях земельных участков	Категория земель	Адресные характеристики земельных участков	Площадь в границах публичного сервитута, подлежащего установлению в соответствии с законодательством РФ, кв.м	Перечень расположенных на земельном участке объектов недвижимого имущества	Адрес объекта недвижимого имущества
40:15:000000:43	Минаков Георгий Васильевич Собственность, № 40-40-28/008/2008-334 от 02.06.2008	Земли сельскохозяйственного назначения	Калужская область, Мещовский район	27483	-	-
40:15:000000:876	Собственность Российской Федерации	Земли лесного фонда	Калужская область, Мещовский район	599	-	-
40:15:000000:878	Собственность Российской Федерации	Земли лесного фонда	Калужская область, Мещовский район	5144	-	-



40:15:000000:144 5	Собственность Российской Федерации	Земли лесного фонда	Калужская область, Мещовский район	3540	-	-
40:15:070401:1	Собственность Российской Федерации	Земли лесного фонда	Калужская область, Мещовский район	4435	-	-
ЕЗП 40:15:070401:2						
40:15:070401:1	Собственность Российской Федерации	Земли лесного фонда	Калужская область, Мещовский район	43	-	-
ЕЗП 40:15:070401:3						
40:15:070202:53	Собственность муниципального района «Мещовский район»	Земли сельскохозяйственного назначения	Калужская область, Мещовский район	10	-	-
40:15:000000:537	Собственность муниципального района «Мещовский район»	Земли промышленности	Калужская область, Мещовский район	3	-	-
40:15:060601:7	Корсакова Александра Борисовна Собственность, № 40:15:060601:7-40/058/2020-2 от 04.08.2020	Земли сельскохозяйственного назначения	Калужская область, Мещовский район	4134	-	-
40:15:060703	Администрация Мещовского района	Категория не установлена (Нерасграниченная государственная собственность)	Калужская область, Мещовский район	7715	-	-

40:15:060601	Администрация Мещовского района	Категория не установлена (Неразграниченная государственная собственность)	Калужская область, Мещовский район	88	-	-
40:15:070401	Администрация Мещовского района	Категория не установлена (Неразграниченная государственная собственность)	Калужская область, Мещовский район	3098	-	-
40:15:070202	Администрация Мещовского района	Категория не установлена (Неразграниченная государственная собственность)	Калужская область, Мещовский район	528	-	-
40:15:060501	Администрация Мещовского района	Категория не установлена (Неразграниченная государственная собственность)	Калужская область, Мещовский район	10177	-	-
40:15:060503	Администрация Мещовского района	Категория не установлена (Неразграниченная государственная собственность)	Калужская область, Мещовский район	25091	-	-

40:15:060805	Администрация Мещовского района	Категория не установлена (Неразграниченная государственная собственность)	Калужская область, Мещовский район	568	-	-
40:15:070202:50	Сингх Раджиндер Собственность, № 40-40-28/013/2009-032 от 13.10.2009	Земли сельскохозяйственного назначения	Калужская область, Мещовский район	17130	-	-
<b>ИТОГО</b>				<b>109786</b>		

## **2 Перечень и сведения о площади образуемых земельных участков, которые будут отнесены к территориям общего пользования или имуществу общего пользования**

В соответствии с п.12 ст.1 ГрК РФ территории общего пользования - территории, которыми беспрепятственно пользуется неограниченный круг лиц (в том числе площади, улицы, проезды, набережные, береговые полосы водных объектов общего пользования, скверы, бульвары).

Проектом межевания территории не предусматривается образование земельных участков, которые будут отнесены к территориям общего пользования или имуществу общего пользования.

## **3 Целевое назначение лесов, вид (виды) разрешенного использования лесного участка, количественные и качественные характеристики лесного участка, сведения о нахождении лесного участка в границах особо защитных участков лесов**

В соответствии с приказом Федерального агентства лесного хозяйства от 16.10.2008 г №299 «Об определении количества лесничеств на территории Калужской области и установления их границ» Мещовское участковое лесничество, Мещовское участковое лесничество (колхоз им. Тельмана), Мещовское участковое лесничество, колхоз им. Карла Маркса входит в состав ГКУ КО " Мещовское лесничество".

На момент проектирования лесного участка на территории ГКУ КО " Мещовское лесничество" распространяется действие лесохозяйственного регламента, утвержденного приказом Министерства природных ресурсов и экологии Калужской области от 10.09.2018 №780-18 «Об утверждении лесохозяйственных регламентов лесничеств» (в редакции приказа Министерства природных ресурсов и экологии Калужской области от 03.05.2023 №02/02-5832).

Леса на территории Калужской области в соответствии со статьей 8 Федерального закона от 04.12.2006г N 201-ФЗ "О введении в действие Лесного кодекса Российской Федерации" отнесены к защитным лесам, что отражено в Лесном плане Калужской области, утвержденном постановлением Губернатора Калужской области от 29.12.2018 №588 «Об утверждении Лесного плана Калужской области на 2019-2028 годы».

Кварталы 5, 3, 4 ГКУ КО "Мещовское лесничество", Мещовское участковое лесничество, колхоз им. Тельмана, квартал 2 ГКУ КО "Мещовское лесничество", Мещовское участковое лесничество, колхоз им. Карла Маркса, Квартал 55 ГКУ КО «Мещовское лесничество», Мещовское участковое лесничество, Квартал 56 ГКУ КО «Мещовское лесничество», Мещовское участковое лесничество относится к эксплуатационным лесам.

Количественные и качественные характеристики проектируемого лесного участка составлены на основании данных государственного лесного реестра Мещовского лесничества и на основании натурного обследования лесного участка.

В связи с тем, что часть земель лесного фонда по сведениям лесоустройства, а именно квартал 4 выдел 4 имеют пересечение с землями сельскохозяйственного назначения (земельный участок с К№ 40:15:000000:43), а также часть земель лесного фонда по данным ЕГРН не отражена на материалах лесоустройства, а именно в границах земельных участков с К№№40:15:000000:878 и 40:15:000000:876 частично материалы лесоустройства, возникло несоответствие площадей лесного фонда по ЕГРН и в соответствии с данными лесоустройства.

Таблица 2

## Распределение земель

Общая площадь, га	В том числе									
	Лесные земли					Нелесные земли				
	Занятые лесными насаждениями – всего	В том числе покрытые лесными культурами	Лесные питомники, плантации	Не занятые лесными насаждениями	Итого	дороги	просеки	болота	другие	Итого
1	2	3	4	5	6	7	8	9	10	11
1,5459	1,5447	-	-	-	1,5447	-	-	0,0012	-	0,0012

Таблица 3

## Характеристика насаждений проектируемого лесного участка

Участковое лесничество/урочище (при наличии)	Номер квартала	Номер выдела	Состав насаждения или характеристика лесного участка при отсутствии насаждения	Площадь (га)/запас древесины при наличии (куб. м)	В том числе по группам возраста древостоя			
					Молодняки	Средневозрастные	Приспевающие	Спелые и перестойные
1	2	3	4	5	6	7	8	9
ГКУ КО «Мещовское лесничество», Мещовское участковое лесничество, колхоз им. Тельмана	4	4	6Б3Ос1Е	0,1606 / 2	/	/	0,1606 / 2	/
	4	7	5Б5Ос	0,0203 / 2			0,0203 / 2	
	5	5	6Б3Ос1Е	0,0180 / 2			0,0180 / 2	
	3	17	4Е4Ос2Б	0,3758 / 60	/	/	0,3758 / 60	/
ГКУ КО «Мещовское лесничество», Мещовское участковое лесничество	56	8	7Б3Е	0,0090 / 1	/	/	0,0090 / 1	/
		1	9Е1Б+Ос	0,0043 / 5	/	/	0,0043 / 5	/
	55	25	Болото	0,0012 / 0	/	/	0,0012 / 0	/
		32	10Е+Б+Ос	0,2935 / 81	/	/	0,2935 / 81	/
		39	6Е3Б1Ос	0,1309 / 57	/	/	/	0,1309 / 57
24	6Е2Б2Ос+Д	0,0143 / 6	/	/	/	0,0143 / 6		
ГКУ КО «Мещовское лесничество», Мещовское участковое лесничество, колхоз им. Карла Маркса	2	3	7Е2Ос1Б	0,1288 / 39	/	/	0,1288 / 39	/
		5	7Ос3Б+Д+С+Е	0,3508 / 59	/	/	0,3508 / 59	/
		11	7Ос3Б+Ив	0,0384 / 5	/	/	0,0384 / 5	/
Итого				1,5459 / 319	0 / 0	0 / 0	1,4007 / 256	0,1452 / 63

**Таблица 4**

**Средние таксационные показатели насаждений проектируемого лесного участка**

Целевое назначение лесов	Хозяйство, преобладающая порода	Состав насаждений	Возраст	Бонитет	Полнота	Средний запас древесины (куб. м/га)		
						средне-возрастные	приспевающие	Спелые и перестойные
1	2	3	4	5	6	7	8	9
Эксплуатационные леса	Хвойное, ель	5Е2Ос3Б	55	1	0,4		224	

**Таблица 5**

**Виды и объемы использования лесов на проектируемом лесном участке**

Целевое назначение лесов	Хозяйство (хвойное, твердолиственное, мелколиственное)	Площадь (га)	Единица измерения	Объемы использования лесов (изъятия лесных ресурсов)
1	2	3	4	5
<b>Вид использования лесов</b> – строительство, реконструкция, эксплуатация линейных объектов				
<b>Цель предоставления лесного участка</b> – строительство линейного объекта «Межпоселковый газопровод к с. Терпилово – с. Писково Мещовского района Калужской области»				
Эксплуатационные леса	Мягколиственное	0,5971	Куб.м	71
	Хвойное	0,9476	Куб.м	248
Итого		1,5447	Куб.м	319

**Виды разрешенного использования лесов на проектируемом лесном участке**

Лесохозяйственным регламентом ГКУ КО «Мещовское лесничество» Квартала 5, 3, 4 ГКУ КО "Мещовское лесничество", Мещовское участковое лесничество, колхоз им. Тельмана, квартал 2 ГКУ КО "Мещовское лесничество", Мещовское участковое лесничество, колхоз им. Карла Маркса, Квартала 55 ГКУ КО «Мещовское лесничество», Мещовское участковое лесничество, Квартала 56 ГКУ КО «Мещовское лесничество», Мещовское участковое лесничество установлены следующие виды разрешенного использования лесов в соответствии со статьей 25 Лесного кодекса Российской Федерации:

- заготовка древесины;
- заготовка живицы;
- заготовка и сбор недревесных лесных ресурсов;
- заготовка пищевых лесных ресурсов и сбор лекарственных растений;
- ведение охотничьего хозяйства;
- ведение сельского хозяйства;
- осуществление научно-исследовательской деятельности, образовательной деятельности;
- осуществление рекреационной деятельности;
- создание лесных плантаций и их эксплуатация;
- выращивание лесных плодовых, ягодных, декоративных растений, лекарственных растений;
- выполнение работ по геологическому изучению недр, разработка месторождений полезных ископаемых;
- строительство и эксплуатация водохранилищ и иных искусственных водных объектов, а также гидротехнических сооружений и специализированных портов;
- строительство и эксплуатация гидротехнических сооружений и специализированных портов;
- строительство, реконструкция, эксплуатация линейных объектов;

- переработка древесины и иных лесных ресурсов (часть квартала 6);
- осуществление религиозной деятельности.

### **Сведения об обременениях проектируемого лесного участка**

По данным государственного лесного реестра Кварталы 5, 3, 4 ГКУ КО "Мещовское лесничество", Мещовское участковое лесничество, колхоз им. Тельмана, квартал 2 ГКУ КО "Мещовское лесничество", Мещовское участковое лесничество, колхоз им. Карла Маркса, Квартал 55 ГКУ КО «Мещовское лесничество», Мещовское участковое лесничество, Квартал 56 ГКУ КО «Мещовское лесничество», Мещовское участковое лесничество не имеют обременений.

### **Сведения об ограничениях использования лесов**

В эксплуатационных лесах запрещается заготовка древесины в объеме, превышающем расчетную лесосеку, а также с нарушением возрастов рубок.

При заготовке древесины:

- запрещается заготовка древесины в объеме, превышающем расчетную лесосеку (допустимый объем изъятия древесины), а также с нарушением возрастов рубок;
- не допускается использование русел рек и ручьев в качестве трасс волоков и лесных дорог;
- не допускается повреждение лесных насаждений, растительного покрова и почв за пределами лесосек, захламление лесов промышленными и иными отходами;
- требуется сохранять и приводить в надлежащее состояние нарушенные дороги, мосты и просеки, а также осушительную сеть, дорожные, гидромелиоративные и другие сооружения, водотоки, ручьи, реки;
- требуется производить снос возведенных построек, сооружений, установок и приспособлений, рекультивацию занятых ими земель в течение 6 месяцев после окончания вывоза древесины с лесосеки;
- запрещается оставление деревьев, предназначенных для рубки, недорубов (за исключением оставления на лесосеках компактных участков лесных насаждений, не начатых рубкой, площадью не менее 10 процентов от площади лесосеки), а также завалов и срубленных зависших деревьев, уничтожение подроста и молодняка, подлежащего сохранению;
- запрещается уничтожение или повреждение граничных, квартальных, лесосечных и других столбов и знаков, клейм и номеров на деревьях и пнях;
- запрещается рубка и повреждение деревьев, не предназначенных для рубки и подлежащих сохранению в соответствии с настоящими Правилами и законодательством РФ, в том числе источников обсеменения и плюсовых деревьев за исключением погибших.
- не допускается вырубка жизнеспособных деревьев ценных древесных пород - дуба, бука, ясеня, кедра, граба, ильма, произрастающих на границе их естественного ареала.
- запрещается рубка пород, указанных в Перечне пород деревьев и кустарников, заготовка древесины которых не допускается.

Заготовка живицы запрещена в лесах, где не предусмотрено проведение рубок лесных насаждений в целях заготовки древесины, а также на территории с плотностью радиоактивного загрязнения более 15 Ки/км<sup>2</sup>.

Не допускается проведение подсочки:

- а) лесных насаждений в очагах вредных организмов до их ликвидации;
- б) лесных насаждений, поврежденных и ослабленных вследствие воздействия лесных пожаров, вредных организмов и других негативных факторов;
- в) постоянных лесосеменных участков, лесосеменных плантаций, генетических резерватов, плюсовых деревьев, семенников, семенных куртин и полос.



Использование для заготовки и сбора недревесных лесных ресурсов, видов растений, занесенных в Красную книгу РФ и Перечень видов деревьев, заготовка древесины которых не допускается. Заготовка пневого осмола не допускается в противозрозионных лесах на берегозащитных и почвозащитных участках лесов вдоль водных объектов на склонах гор и оврагов, а также в молодняках с полнотой 0,8 - 1,0. Запрещается рубка деревьев для заготовки бересты. Заготовка веточного корма производится со срубленных деревьев при проведении выборочных и сплошных рубок. Заготовка пихтовых, сосновых, еловых лап разрешается только со срубленных деревьев на лесосеках при проведении выборочных и сплошных рубок. Заготовка елей для новогодних праздников в первую очередь производится на специальных плантациях, лесных участках, подлежащих расчистке (квартальные просеки, минерализованные полосы, противопожарные разрывы, трассы противопожарных и лесохозяйственных дорог и другие площади, где не требуется сохранения подроста и насаждений). Допускается заготовка новогодних елей при заготовке древесины, в том числе из вершинной части срубленных елей. Запрещается сбор подстилки в лесах, выполняющих функции защиты природных и иных объектов. Заготовка веников, ветвей и кустарников лиственных пород (береза, осина, ива и др.) для метел и плетения производится на лесных участках, подлежащих расчистке (квартальные просеки, противопожарные разрывы, трассы противопожарных и лесохозяйственных дорог, сенокосы, линии электропередачи, зоны затопления, полосы отвода автомобильных дорог, железных дорог, трубопроводов и другие площади, где не требуется сохранения подроста и насаждений), а также со срубленных деревьев на лесосеках при проведении выборочных и сплошных рубок. Заготовка древесной зелени для производства хвойно-витаминной муки разрешается только со срубленных деревьев на лесосеках при проведении выборочных и сплошных рубок.

Запрещается осуществлять заготовку и сбор грибов и дикорастущих растений, виды которых занесены в Красную книгу РФ, Красную книгу Калужской области, или которые признаются наркотическими средствами в соответствии с Федеральным законом от 8.01.1998 года № 3-ФЗ «О наркотических средствах и психотропных веществах»

Запрещено:

- рубка плодоносящих ветвей и деревьев для заготовки плодов;
- при заготовке орехов рубка деревьев и кустарников, а также применение способов, приводящих к повреждению деревьев и кустарников;
- вырывать грибы с грибницей, переворачивать при сборе грибов мох и лесную подстилку, а также уничтожать старые грибы;
- вырывать растения с корнями;

Заготовка березового сока допускается на участках спелого леса не ранее чем за 5 лет до рубки. Заготовка березового сока осуществляется способом подсочки в насаждениях, где проводятся выборочные рубки, разрешается с деревьев, намеченных в рубку. На территории особо охраняемых природных территорий заготовка пищевых лесных ресурсов и сбор лекарственных растений разрешается в соответствии с режимом, установленным положением об особо охраняемой природной территории Калужской области.

В соответствии со ст. 105 Лесного кодекса РФ запрещено:

- на территориях лесопарковых, зеленых зон, городских лесов и на территории особо охраняемых территорий, по своему режиму не допускающих осуществление ведения охотничьего хозяйства;
- охота с нарушением Правил охоты.

В границах прибрежных защитных полос наряду с установленными ограничениями для водо-охраняемых зон запрещаются:

- 1) распашка земель;
- 2) размещение отвалов размываемых грунтов;
- 3) выпас сельскохозяйственных животных и организация для них летних лагерей,

ванн.



Выпас сельскохозяйственных животных не допускается на участках:

- занятых лесными культурами, естественными молодняками ценных древесных пород, насаждений с развитым жизнеспособным подростом до достижения ими высоты, исключающей возможность повреждения вершин скотом;

- селекционно-лесосеменных, сосновых, елово-пихтовых, ивовых, твердолиственных, орехоплодных плантаций;

- с проектируемыми мероприятиями по содействию естественному лесовозобновлению и лесовосстановлению хвойными и твердолиственными породами;

- с легкоразмываемыми и развеиваемыми почвами.

Владельцы сельскохозяйственных животных обеспечивают:

- огораживание скотопрогонов или пастбища во избежание потрав лесных культур, питомников, молодняков естественного происхождения и других ценных участков леса;

- выпас сельскохозяйственных животных пастухом (за исключением выпаса на огожденных участках или на привязи).

Для осуществления научно-исследовательской деятельности, образовательной деятельности, запрещается:

- захламление территории бытовыми отходами;

- использование химических и радиоактивных веществ;

- повреждение лесных насаждений, напочвенного покрова и почвы;

- проезд транспортных средств по произвольным маршрутам.

Для осуществления рекреационной деятельности, запрещается:

- повреждение растительного покрова и почвы за пределами предоставленного участка и на участке;

- захламление территории;

- проезд транспортных средств по произвольным маршрутам.

При создании лесных плантаций и их эксплуатации запрещено:

- в лесах, расположенных в водоохранных зонах, лесах, выполняющих функции защиты природных и иных объектов, ценных лесах, лесах, расположенных на особо защитных участках лесов и ООПТ.

Для выращивания лесных плодовых, ягодных, декоративных растений, лекарственных растений запрещается:

- использование лесных участков, на которых встречаются виды растений, занесенные в Красную книгу РФ, Красную книгу Калужской области, для выращивания лесных плодовых, ягодных, декоративных растений, лекарственных растений запрещается в соответствии со ст. 59 Лесного кодекса РФ.

Для выращивания посадочного материала лесных растений (саженцев, сеянцев) запрещается:

- использование лесных участков, на которых встречаются виды растений, занесенные в Красную книгу РФ, красную книгу Калужской области, в соответствии со ст. 59 Лесного кодекса РФ.

Для выполнения работ по геологическому изучению недр, для разработки месторождений полезных ископаемых, данный вид использования не допускается:

- в лесопарковых зонах;

- в зеленых зонах.

В соответствии со ст. 44 Лесного кодекса РФ не допускается:

- загрязнение площади предоставленного лесного участка и территории за его пределами химическими и радиоактивными веществами;

- захламление предоставленного лесного участка и прилегающих территорий за пределами предоставленного лесного участка строительным и бытовым мусором, отходами древесины и иными видами отходов;

- захламление приграничных полос и опушек;

- повреждение лесных насаждений, растительного покрова, почв за пределами предоставленного участка.

Строительство, реконструкция, эксплуатация линейных объектов не допускаются в лесопарковых зонах.

В соответствии с Правилами использования лесов для строительства, реконструкции, эксплуатации линий электропередачи, линий связи, дорог, трубопроводов и других линейных объектов запрещается:

- повреждение лесных насаждений, растительного покрова, почв за пределами предоставленного участка,

- захламление прилегающих территорий строительным и бытовым мусором, отходами древесины, иными видами отходов;

- загрязнение площади химическими и радиоактивными веществами;

- проезд транспорта по произвольным неустановленным маршрутам за пределами предоставленного лесного участка.

Переработка древесины и иных лесных ресурсов не допускается:

- в лесах, расположенных в водоохранных зонах;

- лесах, выполняющих функции защиты природных и иных объектов;

- ценных лесах;

- на особо защитных участках лесов.

В соответствии с Правилами использования лесов для переработки древесины и иных лесных ресурсов не допускается:

- проведение работ и строительство, вызывающее нарушение поверхностного и внутрипочвенного стока вод, заболачивание и затопление лесного участка;

- захламление предоставленного лесного участка и прилегающих территорий за пределами предоставленного лесного участка строительным и бытовым мусором, отходами древесины и иными видами отходов;

- загрязнение площади предоставленного лесного участка и территории за его пределами химическими и радиоактивными веществами;

- проезд транспортных средств и иных механизмов по произвольным, неустановленным маршрутам за пределами предоставленного лесного участка.

На лесных участках, предоставленных для осуществления религиозной деятельности, не допускается:

- захламление предоставленного лесного участка бытовыми и строительными отходами;

- проезд транспорта по произвольным маршрутам;

- повреждение лесных насаждений.

### **Сведения о наличии зданий, сооружений, объектов, связанных с созданием лесной инфраструктуры на проектируемом лесном участке**

**Таблица 6**

№ п/п	Участковое лесничество/урочище (при наличии)	Номер квартала	Номер выдела	Площадь объекта (га)	Наименование объекта
1	2	3	4	5	6
-	-	-	-	-	-

### **Сведения о наличии на проектируемом лесном участке особо защитных участков лесов, особо охраняемых природных территорий, зон с особыми условиями использования территорий**

Согласно данным государственного лесного реестра на проектируемом лесном участке не выделены особо защитные участки лесов.

**Таблица 7**

№ п/п	Участковое лесничество/ урочище (при наличии)	Номер квартала	Номер выдела	Виды ОЗУ, наименования ООПТ, виды зон с особыми условиями использования территории	Площадь объекта (га)
1	2	3	4	5	6
-	-	-	-	-	-

Особо охраняемые природные территории (ООПТ) отсутствуют.

### **Проектирование вида использования лесов лесного участка**

Согласно лесохозяйственному регламенту Кварталы 5, 3, 4 ГКУ КО "Мещовское лесничество", Мещовское участковое лесничество, колхоз им. Тельмана, квартал 2 ГКУ КО "Мещовское лесничество", Мещовское участковое лесничество, колхоз им. Карла Маркса, Квартал 55 ГКУ КО «Мещовское лесничество», Мещовское участковое лесничество, Квартал 56 ГКУ КО «Мещовское лесничество», Мещовское участковое лесничество относятся к зоне планируемого освоения лесов для - строительства, реконструкции, эксплуатации линейных объектов.

### **4 Сведения об условных номерах образуемых земельных участков, кадастровые номера или иные ранее присвоенные государственные учетные номера существующих земельных участков, в отношении которых предполагаются их резервирование и (или) изъятие для государственных или муниципальных нужд**

Проектом межевания территории не предусмотрено образование земельных участков, в отношении которых предполагаются резервирование и изъятие для государственных или муниципальных нужд.

### **5 Сведения об отнесении образуемого земельного участка к определенной категории земель (в том числе в случае, если земельный участок в связи с размещением линейного объекта подлежит отнесению к определенной категории земель в силу закона без необходимости принятия решения о переводе земельного участка из состава земель этой категории в другую) или сведения о необходимости перевода земельного участка из состава земель одной категории в другую**

Проектом межевания территории не предусмотрено образование земельных участков.

### **6 Сведения о границах территории, применительно к которой осуществляется подготовка проекта межевания, содержащие перечень координат характерных точек таких границ в системе координат,**

## используемой для ведения Единого государственного реестра недвижимости.

Координаты характерных точек границ территории, применительно к которой осуществляется подготовка проекта межевания, определяются в соответствии с требованиями к точности определения координат характерных точек границ, установленных в соответствии с Градостроительным кодексом Российской Федерации для территориальных зон.

Система координат МСК-40 зона 1.

№	X	Y
1	487408,71	1273534,41
2	487504,78	1273591,86
3	487557,59	1273601,24
4	487689,59	1273668,61
5	487688,10	1273682,99
6	487682,63	1273682,39
7	487679,87	1273708,86
8	487685,36	1273709,24
9	487684,70	1273715,61
10	487620,27	1273891,50
11	487625,19	1273935,57
12	487592,33	1274132,80
13	487358,69	1274268,53
14	487328,60	1274327,74
15	487323,76	1274325,12
16	487234,02	1274501,70
17	487239,02	1274503,99
18	487163,59	1274652,40
19	487190,22	1274711,38
20	487164,56	1274768,59
21	487187,30	1274985,78
22	486986,67	1275109,72
23	486896,00	1275201,33
24	486844,01	1275340,81
25	486844,94	1275404,55
26	486776,25	1275486,52
27	486751,39	1275568,20
28	486737,99	1275564,12
29	486763,69	1275479,71
30	486830,86	1275399,55
31	486829,97	1275338,38
32	486883,93	1275193,62
33	486977,89	1275098,69
34	487172,46	1274978,49
35	487150,25	1274766,30
36	487174,87	1274711,40

37	487148,07	1274652,04
38	487226,29	1274498,15
39	487229,47	1274499,61
40	487319,37	1274322,73
41	487316,29	1274321,06
42	487348,08	1274258,50
43	487565,74	1274132,05
44	487567,00	1274131,59
45	487567,26	1274131,17
46	487579,60	1274124,00
47	487611,06	1273935,19
48	487605,99	1273889,78
49	487670,95	1273712,43
50	487671,39	1273708,20
51	487674,88	1273708,46
52	487677,66	1273681,79
53	487674,17	1273681,59
54	487674,67	1273676,72
55	487553,09	1273614,66
56	487499,80	1273605,20
57	487403,26	1273547,46
58	487389,32	1273572,87
59	487383,18	1273580,89
60	487379,25	1273566,74
61	487370,78	1273561,67
62	487392,78	1273524,88
63	487382,96	1273519,01
64	487398,36	1273493,26
65	487424,11	1273508,66
1	487408,71	1273534,41

**7 Вид разрешенного использования образуемых земельных участков предназначенных для размещения линейных объектов и объектов капитального строительства, проектируемых в составе линейного объекта**

В границах разработки проекта межевания территории отсутствуют земли лесного фонда.

## Приложение А. Перечень координат характерных точек образуемых земельных участков

Каталог координат поворотных точек границ контуров, которые в соответствии с частью 1 статьи 39.37 Земельного кодекса Российской Федерации могут быть использованы на условиях публичного сервитута в целях размещения линейных объектов системы газоснабжения, их неотъемлемых технологических частей

Система координат МСК-40, зона I

№	X	Y
1	487408,71	1273534,41
2	487504,78	1273591,86
3	487557,59	1273601,24
4	487689,59	1273668,61
5	487688,10	1273682,99
6	487682,63	1273682,39
7	487679,87	1273708,86
8	487685,36	1273709,24
9	487684,70	1273715,61
10	487620,27	1273891,50
11	487625,19	1273935,57
12	487592,33	1274132,80
13	487358,69	1274268,53
14	487328,60	1274327,74
15	487323,76	1274325,12
16	487234,02	1274501,70
17	487239,02	1274503,99
18	487163,59	1274652,40
19	487190,22	1274711,38
20	487164,56	1274768,59
21	487187,30	1274985,78
22	486986,67	1275109,72
23	486896,00	1275201,33
24	486844,01	1275340,81
25	486844,94	1275404,55
26	486776,25	1275486,52
27	486751,39	1275568,20
28	486737,99	1275564,12
29	486763,69	1275479,71
30	486830,86	1275399,55
31	486829,97	1275338,38
32	486883,93	1275193,62
33	486977,89	1275098,69
34	487172,46	1274978,49
35	487150,25	1274766,30
36	487174,87	1274711,40
37	487148,07	1274652,04

38	487226,29	1274498,15
39	487229,47	1274499,61
40	487319,37	1274322,73
41	487316,29	1274321,06
42	487348,08	1274258,50
43	487565,74	1274132,05
44	487567,00	1274131,59
45	487567,26	1274131,17
46	487579,60	1274124,00
47	487611,06	1273935,19
48	487605,99	1273889,78
49	487670,95	1273712,43
50	487671,39	1273708,20
51	487674,88	1273708,46
52	487677,66	1273681,79
53	487674,17	1273681,59
54	487674,67	1273676,72
55	487553,09	1273614,66
56	487499,80	1273605,20
57	487403,26	1273547,46
58	487389,32	1273572,87
59	487383,18	1273580,89
60	487379,25	1273566,74
61	487370,78	1273561,67
62	487392,78	1273524,88
63	487382,96	1273519,01
64	487398,36	1273493,26
65	487424,11	1273508,66
1	487408,71	1273534,41

## Лист регистрации изменений

Регистрация изменений								
Изм.	Номера листов (страниц)				Всего листов (страниц) в док.	Номер док.	Подп.	Дата
	измененных	замененных	новых	аннули- рованных				