



Общество с ограниченной ответственностью
«Газпром проектирование»

Московский филиал

Заказчик – ООО «Газпром межрегионгаз»

Утверждено

от «__» _____ 202__ г.
№ _____

ДОКУМЕНТАЦИЯ ПО ПЛАНИРОВКЕ ТЕРРИТОРИИ
Проект планировки и межевания территории

МЕЖПОСЕЛКОВЫЙ ГАЗОПРОВОД К С. ТЕРПИЛОВО – С. ПИСКОВО
МЕЩОВСКОГО РАЙОНА КАЛУЖСКОЙ ОБЛАСТИ

ТОМ 7

Проект межевания территории.
Текстовая часть

3070.085.П.0/0.0002-ПМТЗ



Общество с ограниченной ответственностью
«Газпром проектирование»

Московский филиал

Заказчик – ООО «Газпром межрегионгаз»

ДОКУМЕНТАЦИЯ ПО ПЛАНИРОВКЕ ТЕРРИТОРИИ
Проект планировки и межевания территории

МЕЖПОСЕЛКОВЫЙ ГАЗОПРОВОД К С. ТЕРПИЛОВО – С. ПИСКОВО
МЕЩОВСКОГО РАЙОНА КАЛУЖСКОЙ ОБЛАСТИ
ТОМ 7

Материалы по обоснованию проекта межевания территории.
Графическая часть

3070.085.П.0/0.0002-ПМТЗ

Заместитель директора
Московского филиала
по производству



Ю.М. Комиссаров

Главный инженер проекта

П.А. Козулин

Инов. № подл.	
Подпись и дата	
Взам. инв. №	

Список исполнителей

Начальник
Центра подготовки производства



М.С. Коновальцев

(подпись, дата)

Главный специалист отдела разработки
документации по планировке территорий



Ю.Ю. Бовбас

(подпись, дата)


Ведущий инженер отдела разработки
документации по планировке территорий



Г.Л. Сацук

(подпись, дата)

Главный инженер проекта



П.А. Козулин

(подпись, дата)

Список участников работ

Г.Л. Сацук – разработка документации по планировке территории

Обозначение	Наименование	Примечание
3070.085.П.0/0.0002-ПМТЗ-С	Содержание тома 7	3
3070.085.П.0/0.0002-ПМТЗ-СД	Состав документации по планировке территории	4
3070.085.П.0/0.0002-ПМТЗ.ВКМ	Ведомость картографических материалов	5
3070.085.П.0/0.0002-ПМТЗ	Графическая часть	6

Состав документации по планировке территории

Номер тома	Обозначение	Наименование документа	Примечания
Том 1	3070.085.П.0/0.0002-ППТ1	Проект планировки территории. Графическая часть	-
Том 2	3070.085.П.0/0.0002-ППТ2	Положение о размещении линейных объектов	-
Том 3	3070.085.П.0/0.0002-ППТ3	Материалы по обоснованию проекта планировки территории. Графическая часть	-
Том 4	3070.085.П.0/0.0002-ППТ4	Материалы по обоснованию проекта планировки территории. Пояснительная записка	-
Том 5	3070.085.П.0/0.0002-ПМТ1	Проект межевания территории. Графическая часть.	-
Том 6	3070.085.П.0/0.0002-ПМТ2	Проект межевания территории. Текстовая часть	-
Том 7	3070.085.П.0/0.0002-ПМТ3	Материалы по обоснованию проекта межевания территории. Графическая часть.	-
Том 8	3070.085.П.0/0.0002-ПМТ4	Материалы по обоснованию проекта межевания территории. Пояснительная записка.	-

Ведомость картографических материалов


Наименование документации «МЕЖПОСЕЛКОВЫЙ ГАЗОПРОВОД К С. ТЕРПИЛОВО – С. ПИСКОВО МЕЩОВСКОГО РАЙОНА КАЛУЖСКОЙ ОБЛАСТИ»

Обозначение 3070.085.П.0/0.0002-ПМТЗ.ВКМ


Организация ООО «Газпром проектирование»

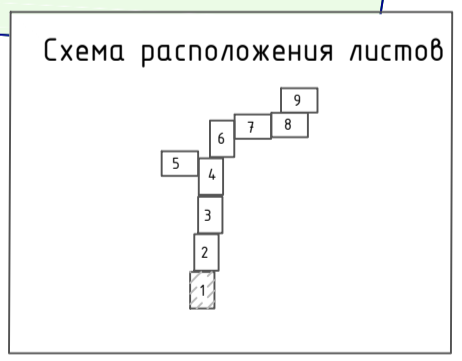
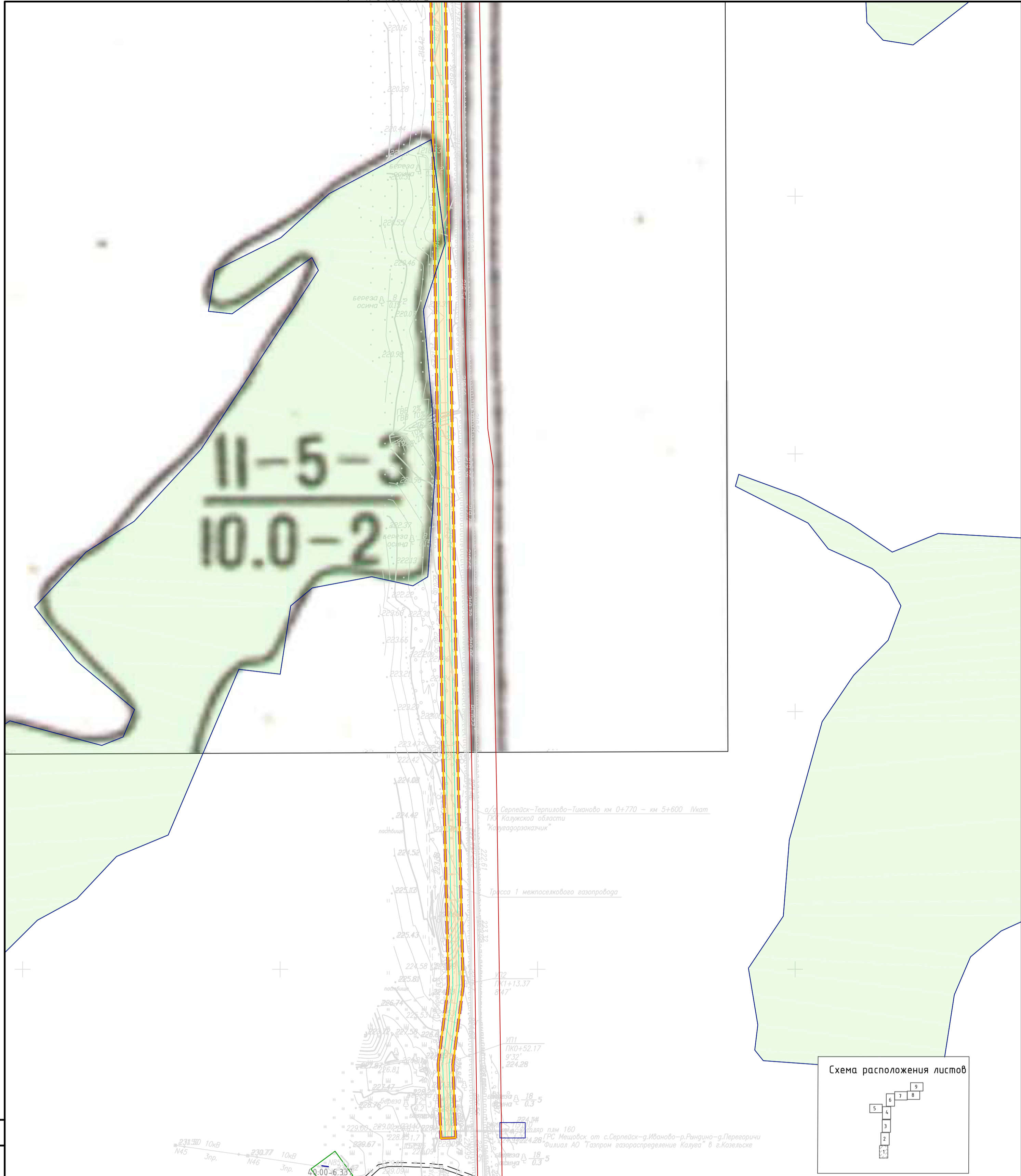
Дата создания 09.06.2023

№	Краткое наименование тома (книги)	Обозначение тома (книги)	Номер страницы (листа)	Номер рисунка, графического приложения, текстового приложения	Краткое наименование рисунка графического приложения, текстового приложения	Реквизиты лицензионного договора	Примечание
1	2	3	4	5	6	7	8
1	ПМТЗ	3070.085.П.0/0.0002-ПМТЗ.1	6	-	Чертеж по обоснованию проекта межевания территории М 1:2000	-	-

Составил Ведущий инженер  Г.Л. Сацук 09.06.2023
(Должность) (подпись) (И.О. Фамилия) (Дата)

Проверил Главный специалист  Ю.Ю. Бовбас 09.06.2023
(Должность) (подпись) (И.О. Фамилия) (Дата)

ГИП  П.А. Козулин 09.06.2023
(подпись) (И.О. Фамилия) (Дата)



Система координат: МСК-40, зона 1
Система высот: Балтийская, 1977 г.


Примечание:
 • В соответствии с Постановлением Правительства РФ от 12.05.2017г. № 564 "Об утверждении Положения о составе и содержании документации по планировке территории, предусматривающей размещение одного или нескольких линейных объектов" граница территории в отношении которой осуществляется подготовка проекта планировки территории определена по внешним границам максимально удаленных от планируемого маршрута прохождения линейного объекта зон с особыми условиями использования территорий, которые подлежат установлению в связи с размещением этих линейных объектов.
 • Граница зон планируемого размещения линейных объектов, устанавливается в соответствии с нормами отвода земельных участков для конкретных видов линейных объектов. Обоснование определения границ зон планируемого размещения линейных объектов указано в Томе 4. Материалы по обоснованию проекта планировки территории. Пояснительная записка.
 • Границы зон планируемого размещения участков демонтажа, отсутствуют.
 • Границы зон планируемого размещения линейных объектов, подлежащих реконструкции в связи с изменением их местоположения, отсутствуют.
 • Границы зон с особыми условиями использования территорий, подлежащие установлению, изменению в связи с размещением линейных объектов, подлежащих реконструкции в связи с их переносом из зон планируемого размещения линейных объектов отсутствуют.
 • Границы зон с особыми условиями использования территорий, подлежащие изменению в связи с размещением линейных объектов, отсутствуют.
 • Проектируемый объект не затрагивает особо охраняемые природные территории и границы лесничества, в соответствии с письмом Министерства природных ресурсов и экологии Калужской области №11043-22 от 19.01.2023 г.

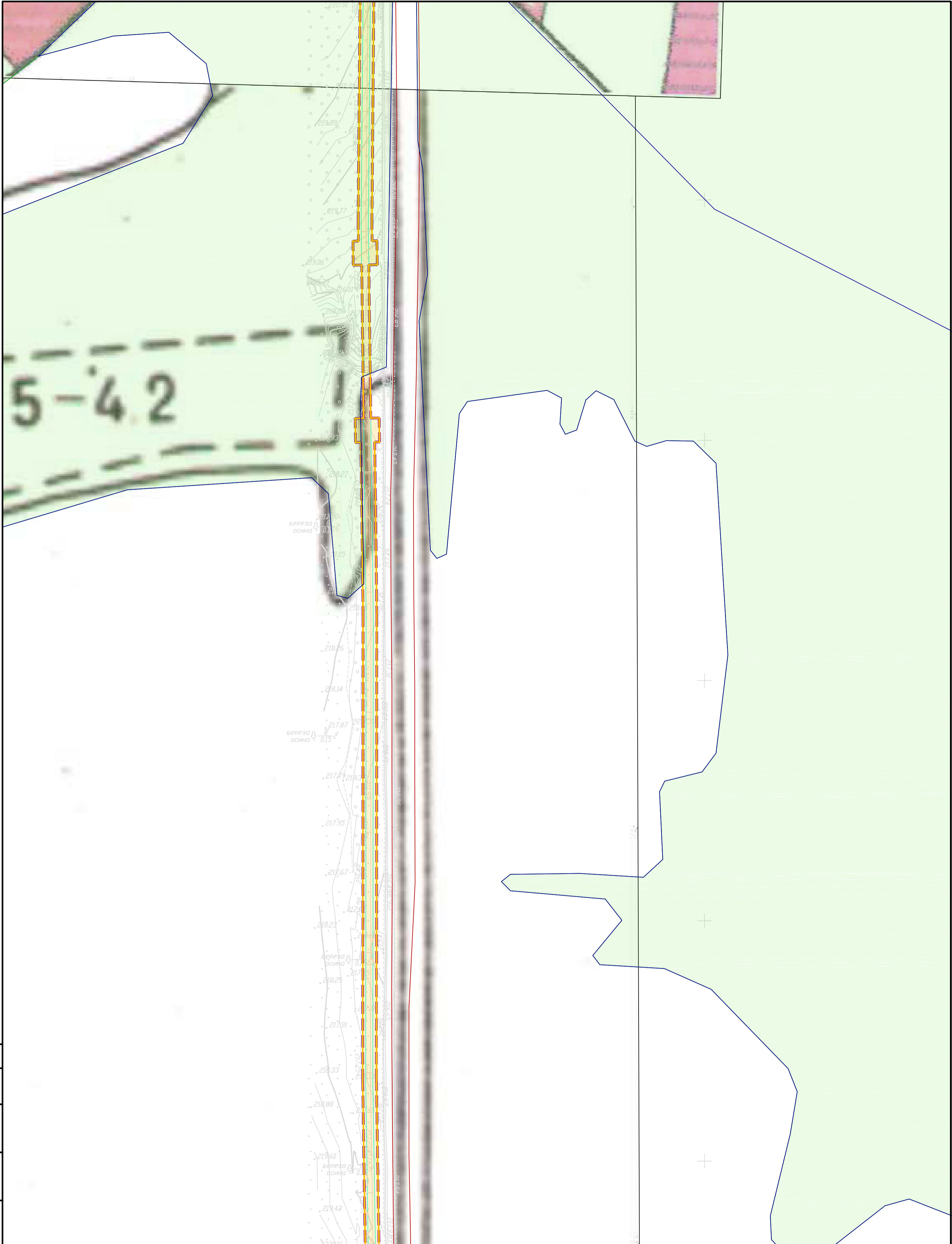
Согласовано
Взам. инв. №
Попл. и дата
Инв. № подл.

- Условные обозначения:
- Границы муниципальных образований
 - Границы территории, в отношении которой осуществляется подготовка проекта планировки
 - Граница зон планируемого размещения линейных объектов
 - Границы зон с особыми условиями использования территорий, установленные в соответствии с законодательством Российской Федерации
 - Граница зоны с особыми условиями использования территорий, подлежащая установлению в связи с размещением объекта - охранная зона (газопровод, ГРПШ).
 - Земли лесного фонда

© ООО "Газпром проектирование", 2023 г.

3060.085.П/0.0002-ПМТ.1					
ГАЗОПРОВОД МЕЖПОСЕЛКОВЫЙ К ДЕР. КОЧУБЕЕВО МЕДЫНСКОГО РАЙОНА КАЛУЖСКОЙ ОБЛАСТИ					
Изм.	Колуч.	Лист	№зак.	Подпись	Дата
Разработал	Сацук				06.23
Проверил	Боббас				06.23
Нач. отд.					
Н. контр.					
ГИП	Назарян				06.23
Том 7. Материалы по обоснованию проекта межевания территории				Стация	Лист
Графическая часть				П	1
Чертеж по обоснованию проекта межевания территории М 1:2000				Листов	9

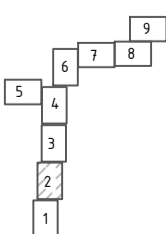




Линия совмещения с листом 1

Условные обозначения указаны на листе 1

Схема расположения листов



Система координат: МСК-40, зона 1
Система высот: Балтийская, 1977 г.

© ООО "Газпром проектирование", 2023 г.

						3060.085.П.0/0.0002-ПМТ3.1			
						ГАЗОПРОВОД МЕЖПОСЕЛКОВЫЙ К ДЕР. КОЧУБЕЕВО МЕДЫНСКОГО РАЙОНА КАЛУЖСКОЙ ОБЛАСТИ			
Изм.	Колуч.	Лист	№ док.	Подпись	Дата	Том 7. Материалы по обоснованию проекта межевания территории. Графическая часть	Стация	Лист	Листов
Разработал	Сацук			<i>[Signature]</i>	06.23		п	2	9
Проверил	Бовбас			<i>[Signature]</i>	06.23				
Нач. отд.						Чертеж по обоснованию проекта межевания территории М 1:2000			
Н. контр.									
ГИП	Назарян			<i>[Signature]</i>	06.23				



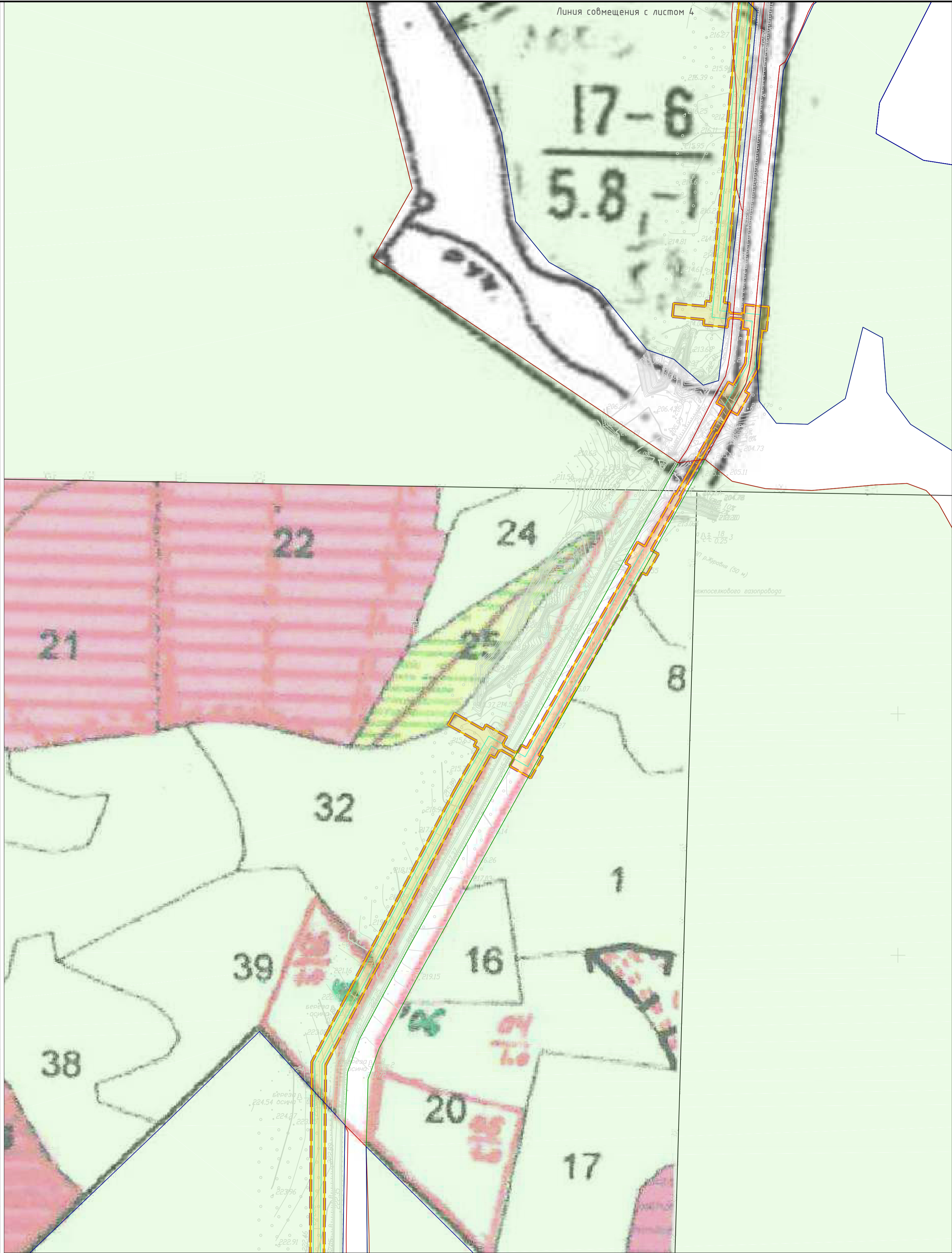
Согласовано

Взам. инв. №

Подп. и дата

Инв. № подл.

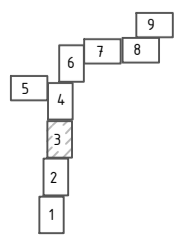
Линия совмещения с листом 4



Линия совмещения с листом 2

Согласовано	
Взам. инв. №	
Подл. и дата	
Инв. № подл.	

Схема расположения листов



Условные обозначения указаны на листе 1

Система координат: МСК-40, зона 1
Система высот: Балтийская, 1977 г.

© ООО "Газпром проектирование", 2023 г.

3060.085.П.0/0.0002-ПМТЗ.1					
ГАЗОПРОВОД МЕЖПОСЕЛКОВЫЙ К ДЕР. КОЧУБЕЕВО МЕДЫНСКОГО РАЙОНА КАЛУЖСКОЙ ОБЛАСТИ					
Изм.	Колуч.	Лист	№зак.	Подпись	Дата
Разработал	Сацук			<i>Сацук</i>	06.23
Проверил	Боббас			<i>Боббас</i>	06.23
Нач. отд.					
Н. контр.					
ГИП	Назарян			<i>Назарян</i>	06.23
Том 7. Материалы по обоснованию проекта межевания территории				Стадия	Лист
Графическая часть				П	3
Чертеж по обоснованию проекта межевания территории М 1:2000				Листов	9

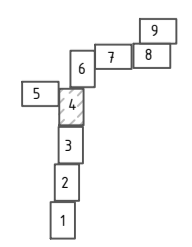




Линия совмещения с листом 3

Изм. №	№ подл.	Подп. и дата	Взам. инв. №	Согласовано

Схема расположения листов



Условные обозначения указаны на листе 1

Система координат: МСК-40, зона 1
Система высот: Балтийская, 1977 г.

© ООО "Газпром проектирование", 2023 г.

3060.085.П.0/0.0002-ПМТЗ.1					
ГАЗОПРОВОД МЕЖПОСЕЛКОВЫЙ К ДЕР. КОЧУБЕЕВО МЕДЫНСКОГО РАЙОНА КАЛУЖСКОЙ ОБЛАСТИ					
Изм.	Колуч.	Лист	№зак.	Подпись	Дата
Разработал	Сацук			<i>[Signature]</i>	06.23
Проверил	Боббас			<i>[Signature]</i>	06.23
Нач. отд.					
Н. контр.					
ГИП	Назарян			<i>[Signature]</i>	06.23
Том 7. Материалы по обоснованию проекта межевания территории				Стадия	Лист
Графическая часть				П	4
Чертеж по обоснованию проекта межевания территории М 1:2000				Листов	9





Система координат: МСК-40, зона 1
Система высот: Балтийская, 1977 г.

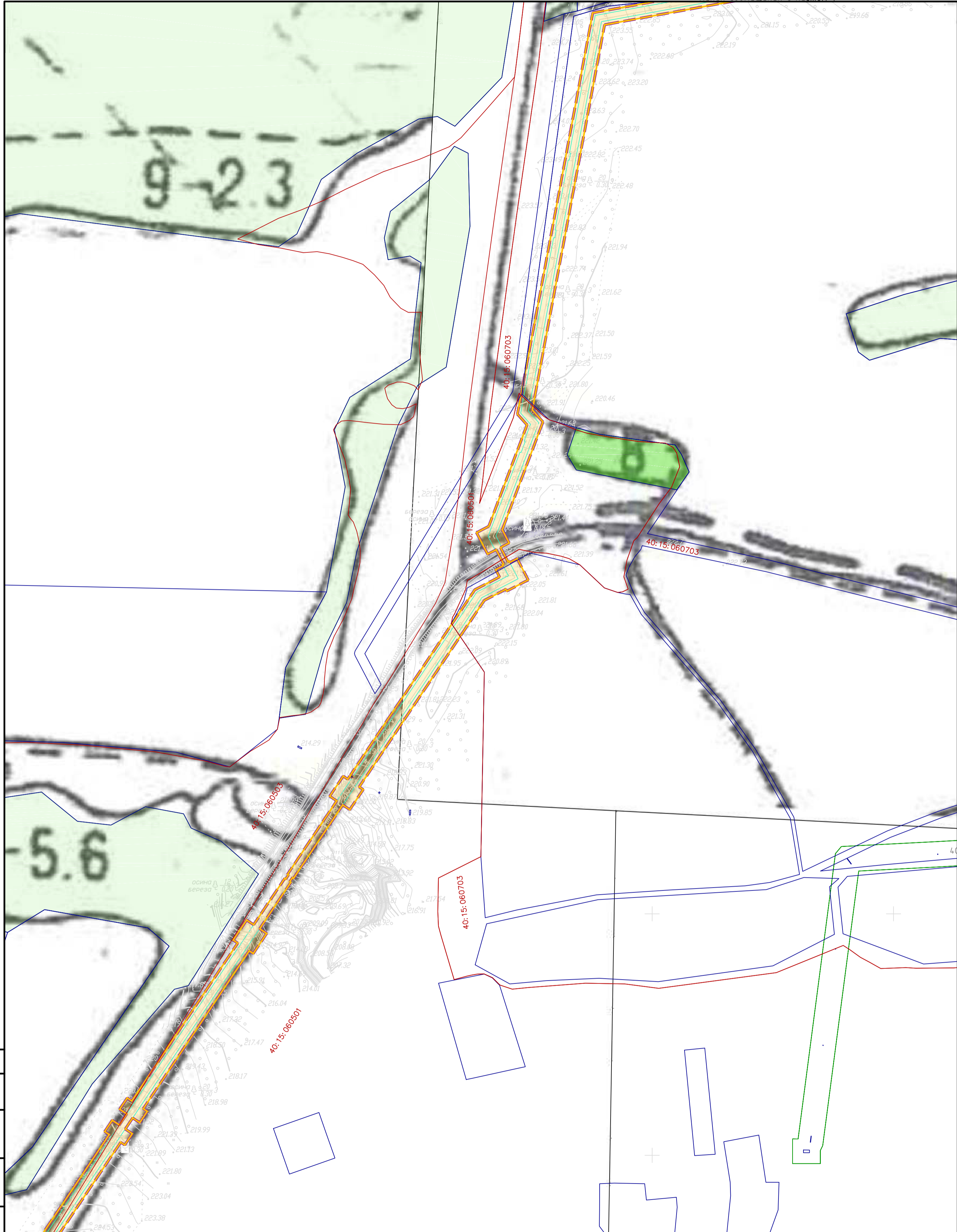
Согласовано
Взам. инв. №
Лист и дата
Инв. № подл.



Условные обозначения указаны на листе 1

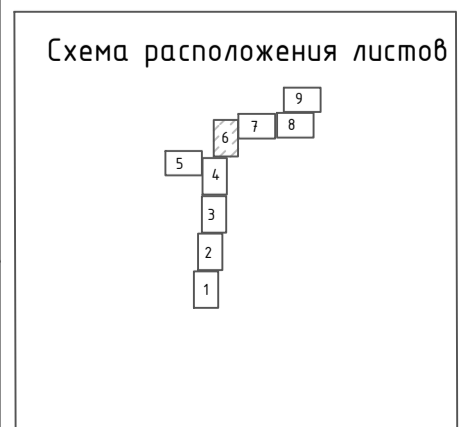
© ООО "Газпром проектирование", 2023 г.

					3060.085.П.0/0.0002-ПМТ3.1				
					ГАЗОПРОВОД МЕЖПОСЕЛКОВЫЙ К ДЕР. КОЧУБЕЕВО МЕДЫНСКОГО РАЙОНА КАЛУЖСКОЙ ОБЛАСТИ				
Изм.	Колуч.	Лист	№вок.	Подпись	Дата	Том 7. Материалы по обоснованию проекта межевания территории Графическая часть	Стадия	Лист	Листов
Разработал		Сацук			06.23		п	5	9
Проверил		Бовбас			06.23				
Нач. отд.									
Н. контр.									
ГИП		Назарян			06.23	Чертеж по обоснованию проекта межевания территории М 1:2000			




Согласовано	
Взам. инв. №	
Подп. и дата	
Инв. № подл.	

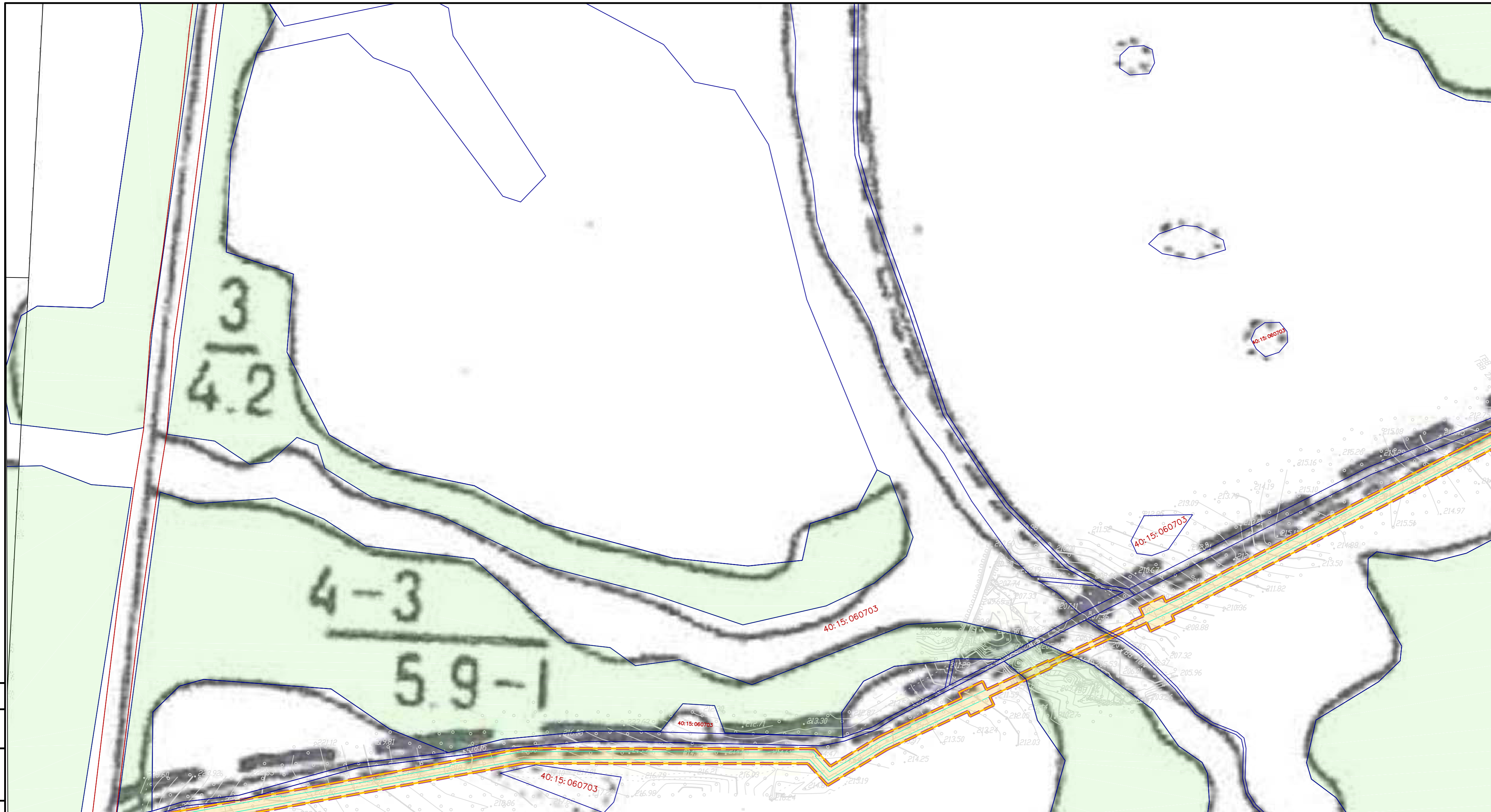
Условные обозначения указаны на листе 1 Линия совмещения с листом 4



Система координат: МСК-40, зона 1
Система высот: Балтийская, 1977 г.

© ООО "Газпром проектирование", 2023 г.

						3060.085.П.0/0.0002-ПМЗ.1			
						ГАЗОПРОВОД МЕЖПОСЕЛКОВЫЙ К ДЕР. КОЧУБЕЕВО МЕДЫНСКОГО РАЙОНА КАЛУЖСКОЙ ОБЛАСТИ			
Изм.	Колуч.	Лист	№ док.	Подпись	Дата	Том 7. Материалы по обоснованию проекта межевания территории Графическая часть	Стация	Лист	Листов
Разработал	Сацук			<i>Сацук</i>	06.23		П	6	9
Проверил	Боббас			<i>Боббас</i>	06.23				
Нач. отд.									
Н. контр.						Чертеж по обоснованию проекта межевания территории М 1:2000	 Формат А2		
ГИП	Назарян			<i>Назарян</i>	06.23				

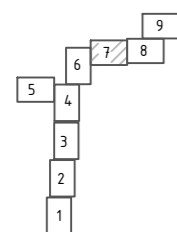


Линия совмещения с листом 6

Линия совмещения с листом 8

Согласовано
Взам. инв. №
Лист и дата
Инв. № подл.


Схема расположения листов



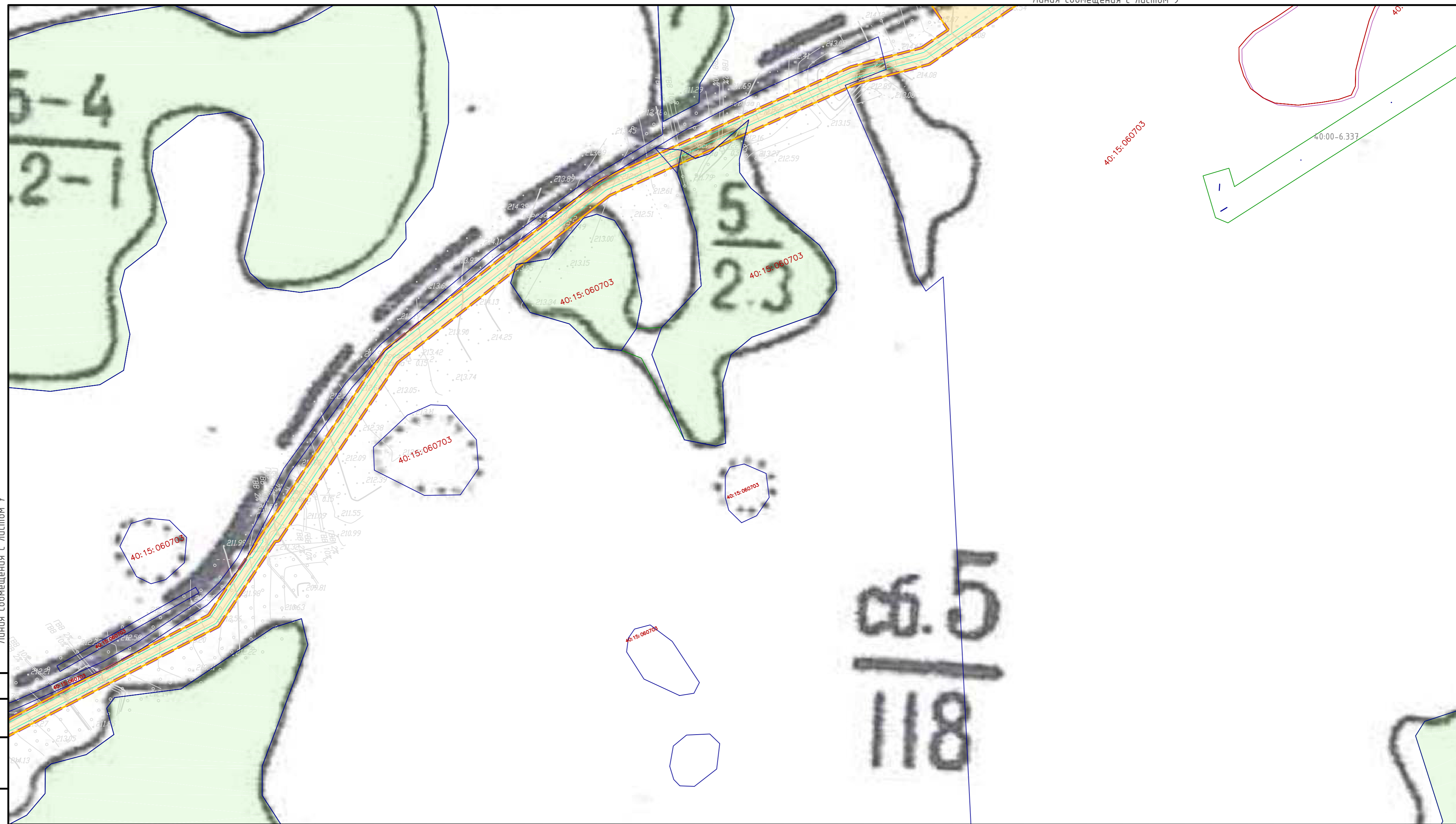
Условные обозначения указаны на листе 1

Система координат: МСК-40, зона 1
Система высот: Балтийская, 1977 г.

© ООО "Газпром проектирование", 2023 г.

					3060.085.П.0/0.0002-ПМТ3.1				
					ГАЗОПРОВОД МЕЖПОСЕЛКОВЫЙ К ДЕР. КОЧУБЕЕВО МЕДЫНСКОГО РАЙОНА КАЛУЖСКОЙ ОБЛАСТИ				
Изм.	Колуч.	Лист	№ док.	Подпись	Дата	Том 7. Материалы по обоснованию проекта межевания территории Графическая часть	Статус	Лист	Листов
Разработал	Сацук				06.23		п	7	9
Проверил	Бовбас				06.23				
Нач. отд.									
Н. контр.						Чертеж по обоснованию проекта межевания территории М 1:2000			
ГИП	Назарян				06.23				

Формат А2



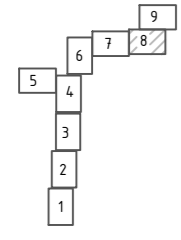
Линия совмещения с листом 7

Согласовано
Взам инв. №
Подп. и дата
Инв. № подл.


Условные обозначения указаны на листе 1

Система координат: МСК-40, зона 1
Система высот: Балтийская, 1977 г.

Схема расположения листов



© ООО "Газпром проектирование", 2023 г.

						3060.085.П.0/0.0002-ПМТЗ.1			
						ГАЗОПРОВОД МЕЖПОСЕЛКОВЫЙ К ДЕР. КОЧУБЕЕВО МЕДЫНСКОГО РАЙОНА КАЛУЖСКОЙ ОБЛАСТИ			
Изм.	Колуч.	Лист	№рек.	Подпись	Дата	Том 7. Материалы по обоснованию проекта межевания территории Графическая часть	Стация	Лист	Листов
Разработал	Сацук			<i>[Signature]</i>	06.23		п	8	9
Проверил	Бовбас			<i>[Signature]</i>	06.23				
Нач. отд.									
Н. контр.						Чертеж по обоснованию проекта межевания территории М 1:2000	 Формат А2		
ГИП	Назарян			<i>[Signature]</i>	06.23				

