



**Общество с ограниченной ответственностью
«Газпром проектирование»**

Московский филиал

Заказчик – ООО «Газпром межрегионгаз»

«Утверждено

от «__» _____ 2023г. № _____»

**ДОКУМЕНТАЦИЯ ПО ПЛАНИРОВКЕ ТЕРРИТОРИИ
Проект планировки и межевания территории**

**ГАЗОПРОВОД МЕЖПОСЕЛКОВЫЙ К ДЕР. НИКОЛАЕВКА
МАЛОЯРОСЛАВЕЦКОГО РАЙОНА КАЛУЖСКОЙ ОБЛАСТИ**

ТОМ 1

**Основная часть проекта планировки территории.
Графическая часть**

3072.085.П.0/0.0002-ППТ1



Общество с ограниченной ответственностью
«Газпром проектирование»

Московский филиал

Заказчик – ООО «Газпром межрегионгаз»

ДОКУМЕНТАЦИЯ ПО ПЛАНИРОВКЕ ТЕРРИТОРИИ
Проект планировки и межевания территории

ГАЗОПРОВОД МЕЖПОСЕЛКОВЫЙ К ДЕР. НИКОЛАЕВКА
МАЛОЯРОСЛАВЕЦКОГО РАЙОНА КАЛУЖСКОЙ ОБЛАСТИ

ТОМ 1

Основная часть проекта планировки территории.
Графическая часть

3072.085.П.0/0.0002-ППТ1

Заместитель директора
Московского филиала
по производству



Ю.М. Комиссаров

Главный инженер проекта

А.А. Назарян

Инов. № подл.	
Подпись и дата	
Взам. инв. №	

Список исполнителей

Начальник
Центра подготовки производства



М.С. Коновальцев

(подпись, дата)

Главный специалист отдела разработки
документации по планировке территорий



Ю.Ю. Бовбас

(подпись, дата)

Ведущий инженер отдела разработки
документации по планировке территорий



А.В. Дворник

(подпись, дата)

Ведущий инженер отдела разработки
документации по планировке территорий



Н.Т. Шайнурова

Главный инженер проекта



А.А. Назарян

(подпись, дата)

Список участников работ

А.В. Дворник – разработка документации по планировке территории

Ю.Ю. Таратунина – разработка документации по планировке территории

Обозначение	Наименование	Примечание
3072.085.П.0/0.0002-ППТ1-С	Содержание тома 1	3
3072.085.П.0/0.0002-СД	Состав документации по планировке территории	4
3072.085.П.0/0.0002-ППТ1.ВКМ	Ведомость картографических материалов	5
3072.085.П.0/0.0002-ППТ1.1	Чертеж границ зон планируемого размещения линейных объектов.	6


Состав документации по планировке территории


Номер тома	Обозначение	Наименование документа	Примечания
Том 1	3072.085.П.0/0.0002-ППТ1	Основная часть проекта планировки территории. Графическая часть	-
Том 2	3072.085.П.0/0.0002-ППТ2	Основная часть проекта планировки территории. Положение о размещении линейного объекта	-
Том 3	3072.085.П.0/0.0002-ППТ3	Материалы по обоснованию проекта планировки территории. Графическая часть	-
Том 4	3072.085.П.0/0.0002-ППТ4	Материалы по обоснованию проекта планировки территории. Пояснительная записка	-
Том 5	3072.085.П.0/0.0002-ПМТ1	Основная часть проекта межевания территории. Графическая часть	-
Том 6	3072.085.П.0/0.0002-ПМТ2	Основная часть проекта межевания территории. Текстовая часть	-
Том 7	3072.085.П.0/0.0002-ПМТ3	Материалы по обоснованию проекта межевания. Графическая часть	-
Том 8	3072.085.П.0/0.0002-ПМТ4	Материалы по обоснованию проекта межевания. Пояснительная записка	-


Ведомость картографических материалов

Наименование документации «Газопровод межпоселковый к дер. Николаевка Малоярославецкого района Калужской области»
 Обозначение 3072.085.П.0/0.0002-ППТ1.ВКМ
 Организация ООО «Газпром проектирование»
 Дата создания 19.06.2023 г.


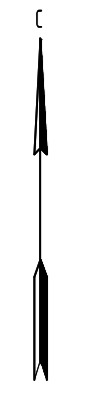
№	Краткое наименование тома (книги)	Обозначение тома (книги)	Номер страницы (листа)	Номер рисунка, графического приложения, текстового приложения	Краткое наименование рисунка графического приложения, текстового приложения	Реквизиты лицензионного договора	Примечание
1	2	3	4	5	6	7	8
1	ППТ1	3072.085.П.0/0.0002-ППТ1.1	6	-	Чертеж границ зон планируемого размещения линейных объектов.	-	-

Составил Ведущий инженер  А.В. Дворник 19.06.2023 г.
 (Должность) (подпись) (И.О. Фамилия) (Дата)

Проверил Главный специалист  Ю.Ю. Бовбас 19.06.2023 г.
 (Должность) (подпись) (И.О. Фамилия) (Дата)

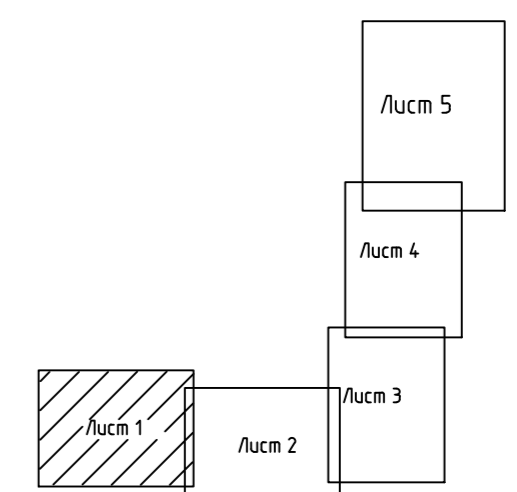
ГИП  А.А. Назарян 19.06.2023 г.
 (подпись) (И.О. Фамилия) (Дата)

Российская Федерация
Калужская область
Малоярославецкий район



абт.гор. к д.Николаевка
Администрация муниципального района Малоярославецкий район,
площадь Ленина, 1 Малоярославец, т.+7(48431)3-01-60

СХЕМА РАСПОЛОЖЕНИЯ ЛИСТОВ



Система координат МСК 4.0 Зона 1
Система высот Балтийская, 1977 г

© 0 0 0 " Газпром проектирование ", 2 0 2 3 г.

УСЛОВНЫЕ ОБОЗНАЧЕНИЯ

- граница зоны планируемого размещения линейного объекта
- граница территории, в отношении которой осуществляется подготовка проекта планировки
- номера характерных точек границы зоны планируемого размещения линейного объекта

Примечание:

- В соответствии с Постановлением Правительства РФ от 12.05.2017г. № 564 "Об утверждении Положения о составе и содержании документации по планировке территории, предусматривающей размещение одного или нескольких линейных объектов" граница территории в отношении которой осуществляется подготовка проекта планировки территории определена по внешним границам максимально удаленных от планируемого маршрута прохождения линейного объекта зон с особыми условиями использования территории, которые подлежат установлению в связи с размещением этих линейных объектов.
- Граница зон планируемого размещения линейных объектов, устанавливается в соответствии с нормами отвода земельных участков для конкретных видов линейных объектов. Обоснование определения границ зон планируемого размещения линейных объектов указано в Томе 4. Материалы по обоснованию проекта планировки территории. Пояснительная записка.
- Границы зон планируемого размещения участков демонтажа, отсутствуют.
- Перечень координат характерных точек границ зон планируемого размещения линейных объектов представлен в Приложении Томе 2.
- Границы зон планируемого размещения линейных объектов, подлежащих реконструкции в связи с изменением их местоположения, отсутствуют.
- Места размещения объектов капитального строительства, входящих в состав линейного объекта, подлежат уточнению при архитектурно-строительном проектировании, но не могут выходить за границы зон планируемого размещения таких объектов, установленных проектом планировки территории.

3072.085.П.0/0.0002-ППТ.1.2							
Газопровод межпоселковый к дер. Николаевка Малоярославецкого района Калужской области							
Изм.	Кол.уч.	Лист	№ док.	Подп.	Дата		
Разработал	Дворник				06.23		
Проверил	Боббас				06.23		
Нач.отдела							
Н. контр.					06.23		
ГИП	Назарян				06.23		
Том 1. Проект планировки территории Графическая часть					Стадия	Лист	Листов
					П	1	5
Чертеж границ зон планируемого размещения линейных объектов М 1:2000							

Инв. N подл. Подл. и дата Взам. инв. N

Линия соединения с листом 2

Российская Федерация
Калужская область
Малоярославецкий район


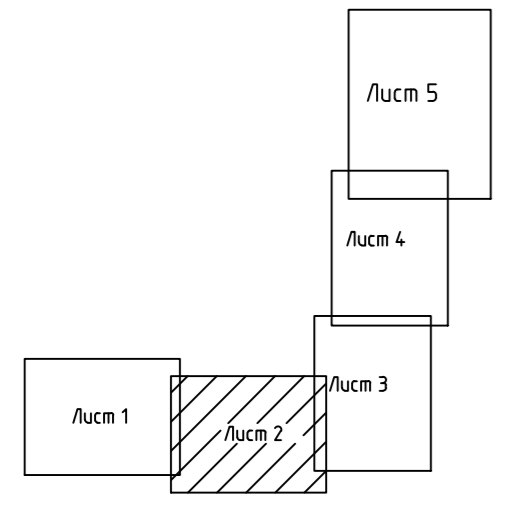


СХЕМА РАСПОЛОЖЕНИЯ ЛИСТОВ



УСЛОВНЫЕ ОБОЗНАЧЕНИЯ

- граница территории, в отношении которой осуществляется подготовка проекта планировки
- граница зоны планируемого размещения линейного объекта
- номера характерных точек границы зоны планируемого размещения линейного объекта

Система координат МСК 4.0 Зона 1
Система высот Балтийская, 1977 г.

© ООО "Газпром проектирование", 2023 г.

3072.085.П.0/0.0002-ПП1.2						Газопровод межпоселковый к дер. Николаевка Малоярославецкого района Калужской области			
Изм.	Кол.уч.	Лист	№ док.	Подп.	Дата	Том 1. Проект планировки территории Графическая часть	Стадия	Лист	Листов
Разработал	Дворник				06.23		П	2	5
Проверил	Боббас				06.23				
Нач.отдела						Чертеж границ зон планируемого размещения линейных объектов М 1:2000			
Н. контр.					06.23				
ГИП	Назарян				06.23				

Инв. N подл. Подл. и дата. Взам. инв. N

Российская Федерация
Калужская область
Малоярославецкий район

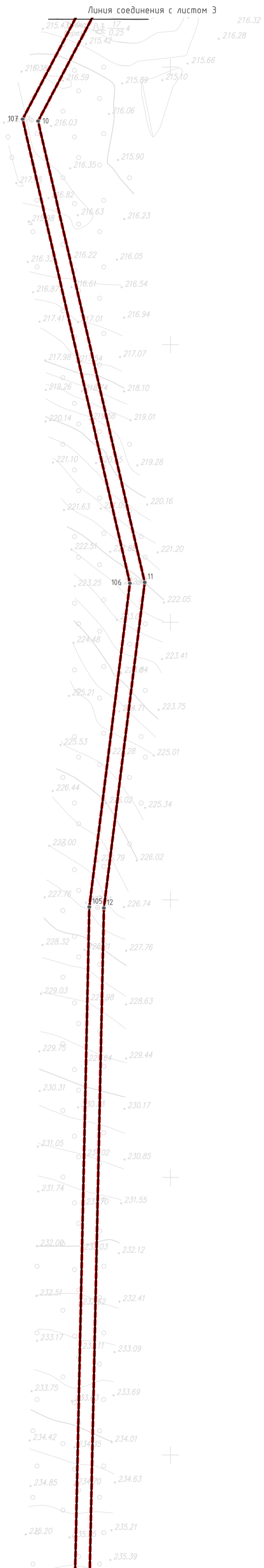
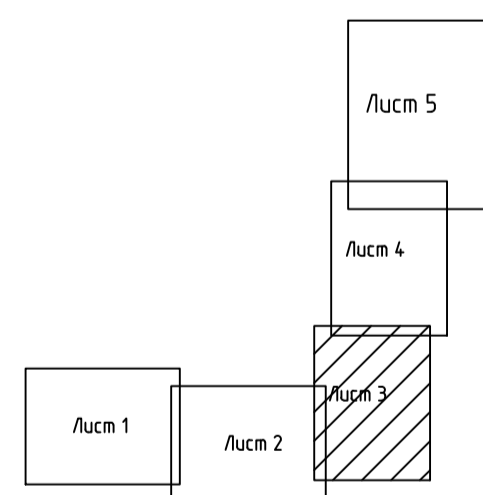


СХЕМА РАСПОЛОЖЕНИЯ ЛИСТОВ



УСЛОВНЫЕ ОБОЗНАЧЕНИЯ

- граница зоны планируемого размещения линейного объекта
- граница территории, в отношении которой осуществляется подготовка проекта планировки
- номера характерных точек границы зоны планируемого размещения линейного объекта

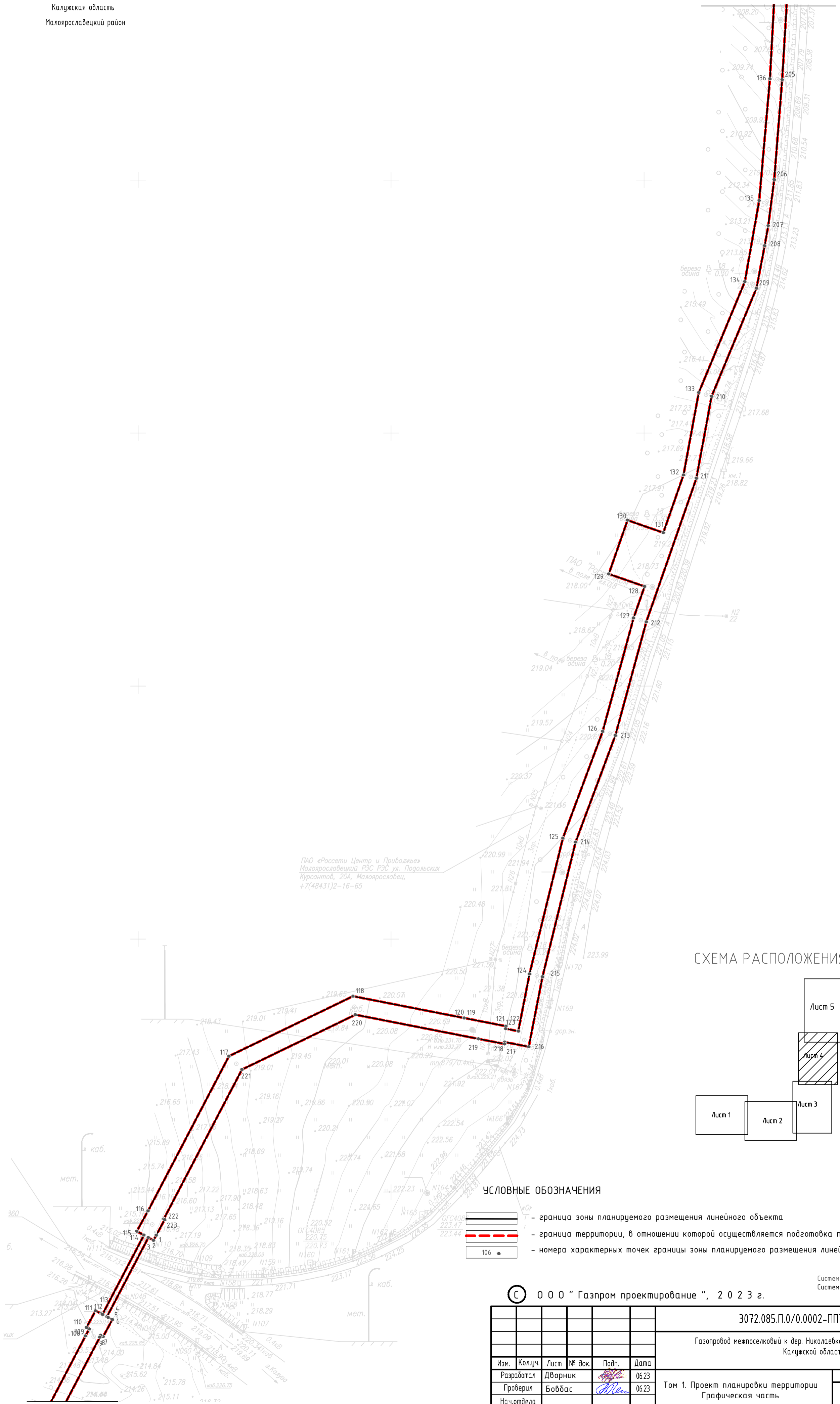
Система координат МСК 40 Зона 1
Система высот Балтийская, 1977 г

© ООО "Газпром проектирование", 2023 г.

					3072.085.П.0/0.0002-ППТ.1.2					
					Газопровод межпоселковый к дер. Николаевка Малоярославецкого района Калужской области					
Изм.	Кол.уч.	Лист	№ док.	Подп.	Дата	Том 1. Проект планировки территории Графическая часть	Стадия	Лист	Листов	
							п	3	5	
					Чертеж границ зон планируемого размещения линейных объектов М 1:2000					
Н. контр.										
ГИП	Назарян				06.23					

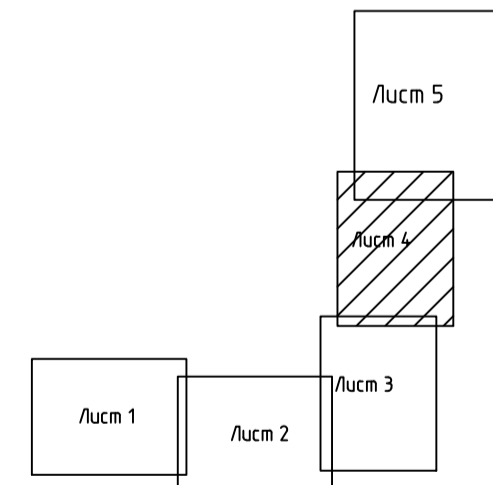
Инф. N подл. Подп. и дата Взам. инв. N

Линия соединения с листом 2



ПАО «Россети Центр и Привожье»
Малоярославецкий ФЭС ФЭС ул. Подольских
Курсантов, 20А, Малоярославец,
+7(48431)2-16-65

СХЕМА РАСПОЛОЖЕНИЯ ЛИСТОВ



УСЛОВНЫЕ ОБОЗНАЧЕНИЯ

- граница зоны планируемого размещения линейного объекта
- граница территории, в отношении которой осуществляется подготовка проекта планировки
- номера характерных точек границы зоны планируемого размещения линейного объекта

Система координат МСК 40 Зона 1
Система высот Балтийская, 1977 г

© ООО «Газпром проектирование», 2023 г.

					3072.085.П.0/0.0002-ППТ.1.2				
					Газопровод межпоселковый к дер. Николаевка Малоярославецкого района Калужской области				
Изм.	Кол.уч.	Лист	№ док.	Подп.	Дата	Том 1. Проект планировки территории Графическая часть	Стадия	Лист	Листов
Разработал	Дворник				06.23		п	4	5
Проверил	Боббас				06.23				
Нач.отдела						Чертеж границ зон планируемого размещения линейных объектов М 1:2000			
Н. контр.					06.23				
ГИП	Назарян				06.23				

Линия соединения с листом 3

Инф. и подл. Подп. и дата

Взам. инб.Н

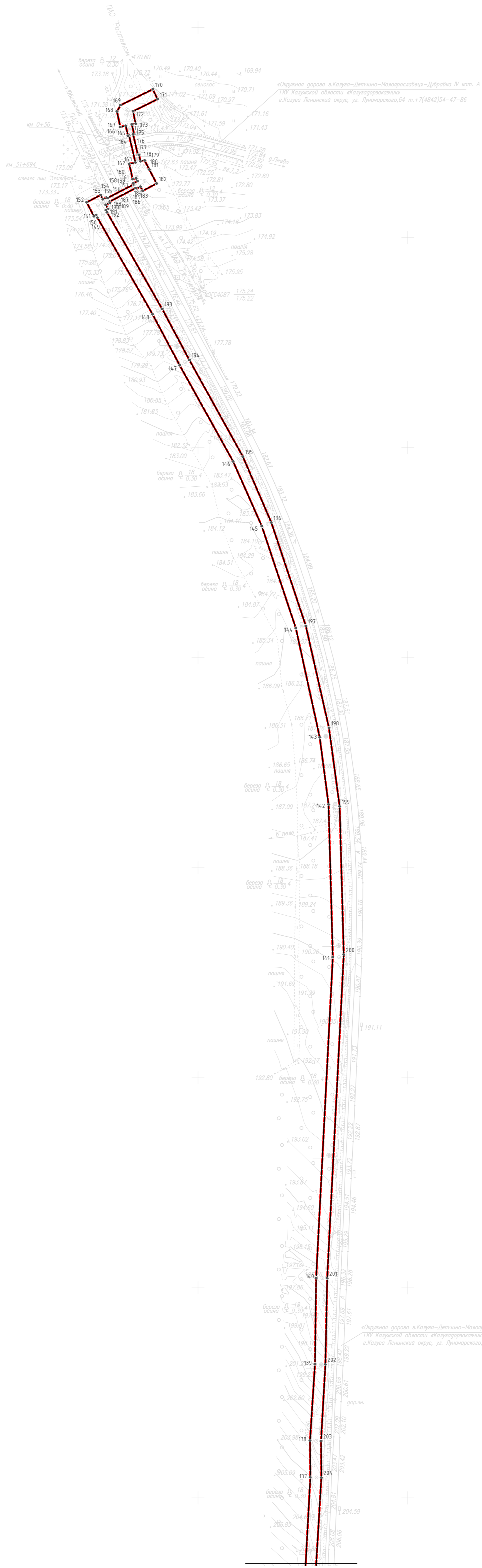
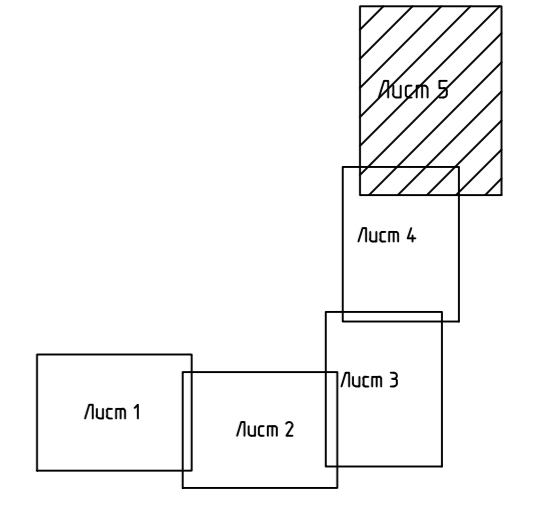


СХЕМА РАСПОЛОЖЕНИЯ ЛИСТОВ



УСЛОВНЫЕ ОБОЗНАЧЕНИЯ

- граница зоны планируемого размещения линейного объекта
- граница территории, в отношении которой осуществляется подготовка проекта планировки
- номера характерных точек границы зоны планируемого размещения линейного объекта

Линия соединения с листом 4

© 0 0 0 " Газпром проектирование ", 2 0 2 3 г.

Система координат МСК 40 Зона 1
Система высот Балтийская, 1977 г

3072.085.П.0/0.0002-ППТ1.2						Газпром		
Газропром межпоселковый к дер. Николаевка Малоярославского района Калужской области						Стация	Лист	Листов
Изм.	Калуч	Лист	№ док.	Подп.	Дата	П	5	5
Разработал	Дворник				06.23			
Проверил	Бойбас				06.23			
Нач. отдела								
Н. контр.					06.23			
ГИП	Назарян				06.23			
Том 1. Проект планировки территории Графическая часть						Чертеж границ зон планируемого размещения линейных объектов М 1:2000		

Инв. N подл. Подл. и дата. Взам. инв. N

При строительстве объекта «Газопровод межпоселковый к дер. Николаевка Малоарославецкого района Калужской области» не предусматривается установление или отмена красных линий (письмо Администрации МР «Малоарославецкий район» Калужской области от 01.02.2023 №02-24/7791-22, от 13.01.2023 №02-24/7784-22 приложено к тому 3072.085.П.0/0.0002-ППТ4), а также реконструкция линейных объектов в связи с изменением их местоположения, в связи с чем соответствующие чертежи не разрабатываются.

Лист регистрации изменений

Регистрация изменений								
Изм.	Номера листов (страниц)				Всего листов (страниц) в док.	Номер док.	Подп.	Дата
	измененных	замененных	новых	аннулиро ванных				