



**Общество с ограниченной ответственностью  
«Газпром проектирование»**

**Московский филиал**

**Заказчик – ООО «Газпром межрегионгаз»**

**«Утверждено**

**от «\_\_\_» \_\_\_\_\_ 2023г. № \_\_\_\_\_»**

**ДОКУМЕНТАЦИЯ ПО ПЛАНИРОВКЕ ТЕРРИТОРИИ**

**Проект планировки и межевания территории**

**ГАЗОПРОВОД МЕЖПОСЕЛКОВЫЙ К ДЕР. НИКОЛАЕВКА  
МАЛОЯРОСЛАВЕЦКОГО РАЙОНА КАЛУЖСКОЙ ОБЛАСТИ**

**ТОМ 5**

**Основная часть проекта межевания территории. Графическая часть**

**3072.085.П.0/0.0002-ПМТ1**



Общество с ограниченной ответственностью  
«Газпром проектирование»

Московский филиал

Заказчик – ООО «Газпром межрегионгаз»

**ДОКУМЕНТАЦИЯ ПО ПЛАНИРОВКЕ ТЕРРИТОРИИ**  
**Проект планировки и межевания территории**

**ГАЗОПРОВОД МЕЖПОСЕЛКОВЫЙ К ДЕР. НИКОЛАЕВКА**  
**МАЛОЯРОСЛАВЕЦКОГО РАЙОНА КАЛУЖСКОЙ ОБЛАСТИ**

**ТОМ 5**

**Основная часть проекта межевания территории. Графическая часть**

**3072.085.П.0/0.0002-ПМТ1**

Заместитель директора  
Московского филиала  
по производству



Ю.М. Комиссаров

Главный инженер проекта

А.А. Назарян

Изн. № подл.	
Подпись и дата	
Взам. инв. №	

### Список исполнителей

Начальник  
Центра подготовки производства



М.С. Коновальцев

(подпись, дата)

Главный специалист отдела разработки  
документации по планировке территорий



Ю.Ю. Бовбас

(подпись, дата)

Ведущий инженер отдела разработки  
документации по планировке территорий



А.В. Дворник

(подпись, дата)

Ведущий инженер отдела разработки  
документации по планировке территорий



Н.Т. Шайнурова

Главный инженер проекта



А.А. Назарян

(подпись, дата)

### Список участников работ

А.В. Дворник – разработка документации по планировке территории

Ю.Ю. Таратунина – разработка документации по планировке территории

<b>Обозначение</b>	<b>Наименование</b>	<b>Примечание</b>
3072.085.П.0/0.0002-ПМТ1-С	Содержание тома 5	3
3072.085.П.0/0.0002-СД	Состав документации по планировке территории	4
3072.085.П.0/0.0002-ПМТ1.ВКМ	Ведомость картографических материалов	5
3072.085.П.0/0.0002-ПМТ1	Графическая часть	6


### Состав документации по планировке территории

Номер тома	Обозначение	Наименование документа	Примечания
Том 1	3072.085.П.0/0.0002-ППТ1	Основная часть проекта планировки территории. Графическая часть	-
Том 2	3072.085.П.0/0.0002-ППТ2	Основная часть проекта планировки территории. Положение о размещении линейного объекта	-
Том 3	3072.085.П.0/0.0002-ППТ3	Материалы по обоснованию проекта планировки территории. Графическая часть	-
Том 4	3072.085.П.0/0.0002-ППТ4	Материалы по обоснованию проекта планировки территории. Пояснительная записка	-
Том 5	3072.085.П.0/0.0002-ПМТ1	Основная часть проекта межевания территории. Графическая часть	-
Том 6	3072.085.П.0/0.0002-ПМТ2	Основная часть проекта межевания территории. Текстовая часть	-
Том 7	3072.085.П.0/0.0002-ПМТ3	Материалы по обоснованию проекта межевания территории. Графическая часть	-
Том 8	3072.085.П.0/0.0002-ПМТ4	Материалы по обоснованию проекта межевания территории. Пояснительная записка	-


### Ведомость картографических материалов

Наименование документации «Газопровод межпоселковый к дер. Николаевка Малоярославецкого района Калужской области»  
 Обозначение 3072.085.П.0/0.0002-ПМТ1.ВКМ  
 Организация ООО «Газпром проектирование»  
 Дата создания 19.06.2023 г.

№	Краткое наименование тома (книги)	Обозначение тома (книги)	Номер страницы (листа)	Номер рисунка, графического приложения, текстового приложения	Краткое наименование рисунка графического приложения, текстового приложения	Реквизиты лицензионного договора	Примечание
1	2	3	4	5	6	7	8
1	Том 5	3072.085.П.0/0.0002-ПМТ1	6	-	Основная часть проекта межевания территории М 1:2000	-	-

Составил Ведущий инженер  А.В. Дворник 19.06.2023 г.  
 (Должность) (подпись) (И.О. Фамилия) (Дата)

Проверил Главный специалист  Ю.Ю. Бовбас 19.06.2023 г.  
 (Должность) (подпись) (И.О. Фамилия) (Дата)

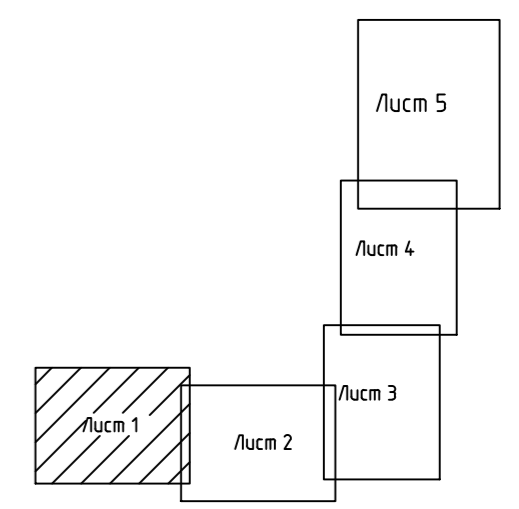
ГИП  А.А. Назарян 19.06.2023 г.  
 (подпись) (И.О. Фамилия) (Дата)

Российская Федерация  
Калужская область  
Малоярославецкий район

авт.гор. к д. Николаевка  
Администрация муниципального района Малоярославецкий район,  
площадь Ленина, 1 Малоярославец, т.+7(48431)3-01-60



### СХЕМА РАСПОЛОЖЕНИЯ ЛИСТОВ



### УСЛОВНЫЕ ГРАФИЧЕСКИЕ ОБОЗНАЧЕНИЯ

- Планируемые элементы планировочной структуры:
- границы зон планируемого размещения линейных объектов
- Существующие элементы планировочной структуры:
- 40:13:170803 - граница и номер кадастрового квартала
  - территория, занятая линейным объектом
  - улично-дорожная сеть

Примечание:

- красные линии, утвержденные в составе проекта планировки территории, устанавливаемые, изменяемые, отменяемые красные линии, отсутствуют (письмо Администрации МР «Малоярославецкий район» Калужской области от 01.02.2023 №02-24/7791-22, от 13.01.2023 №02-24/7784-22 приложено к тому 3072.085.П.0/0.0002-ПМТ4);
- образование, изменение земельных участков проектом не предусмотрено;
- земельные участки, в отношении которых предполагается их резервирование и (или) изъятие для государственных или муниципальных нужд, отсутствуют;
- земельные участки, образование которых предусмотрено схемой расположения земельного участка или земельных участков на кадастровом плане территории, срок действия которой не истек, отсутствуют.

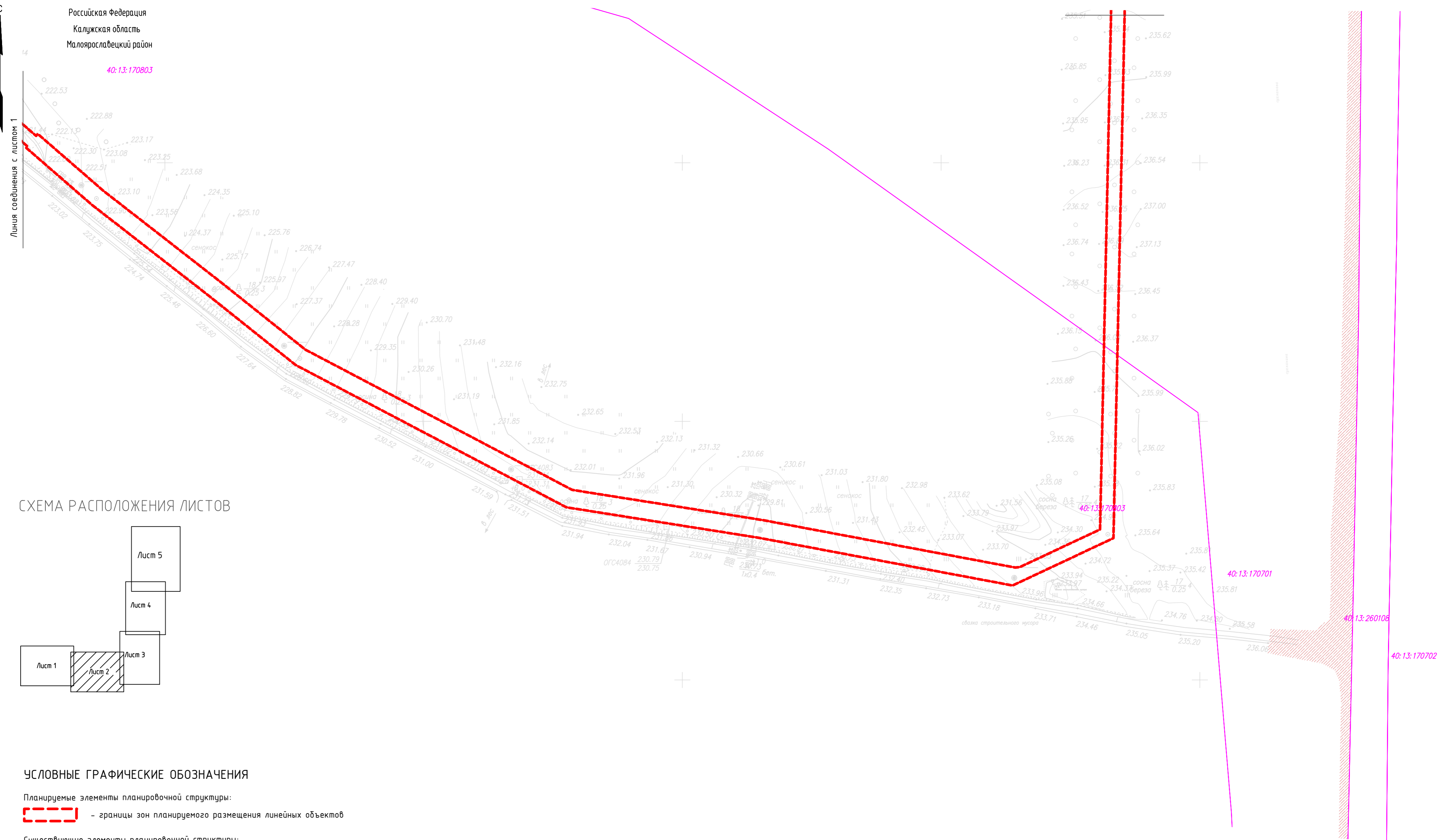
Система координат МСК 40 зона 1  
Система высот Балтийская, 1977 г

Инв. № подл. Подп. и дата. Взам. инв. №

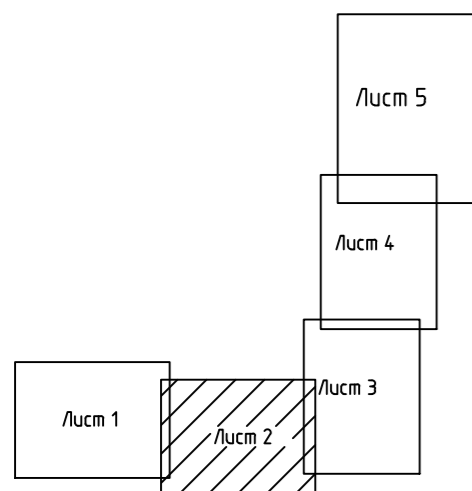
						3072.085.П.0/0.0002-ПМТ1			
						Газопровод межпоселковый к дер. Николаевка Малоярославецкого района Калужской области			
Изм.	Колуч.	Лист	№ док.	Подп.	Дата	Том 5 Проект межевания территории. Графическая часть	Стадия	Лист	Листов
Разработал	Дворник				06.23		П	1	5
Проверил	Боббас				06.23				
Н. контр. ГИП Назарян						Чертеж межевания территории (1:2000)			

Российская Федерация  
Калужская область  
Малоярославецкий район

40:13:170803



### СХЕМА РАСПОЛОЖЕНИЯ ЛИСТОВ



### УСЛОВНЫЕ ГРАФИЧЕСКИЕ ОБОЗНАЧЕНИЯ

Планируемые элементы планировочной структуры:

- границы зон планируемого размещения линейных объектов

Существующие элементы планировочной структуры:

40:13:170803 - граница и номер кадастрового квартала

- территория, занятая линейным объектом

- улично-дорожная сеть

#### Примечание:

- красные линии, утвержденные в составе проекта планировки территории, устанавливаемые, изменяемые, отменяемые красные линии, отсутствуют (письмо Администрации МР «Малоярославецкий район» Калужской области от 01.02.2023 №02-24/7791-22, от 13.01.2023 №02-24/7784-22 приложено к тому 3072.085.П.0/0.0002-ПМТ4);
- образование, изменение земельных участков проектом не предусмотрено;
- земельные участки, в отношении которых предполагается их резервирование и (или) изъятие для государственных или муниципальных нужд, отсутствуют;
- земельные участки, образование которых предусмотрено схемой расположения земельного участка или земельных участков на кадастровом плане территории, срок действия которой не истек, отсутствуют.

Система координат МСК 40 Зона 1  
Система высот Балтийская, 1977 г

Взам. инв.Н

Подп. и дата

Инв. N подл.

					3072.085.П.0/0.0002-ПМТ1				
					Газопровод межпоселковый к дер. Николаевка Малоярославецкого района Калужской области				
Изм.	Колуч.	Лист	№ док.	Подп.	Дата	Том 5 Проект межевания территории. Графическая часть	Стадия	Лист	Листов
Разработал	Дворник				06.23		П	2	5
Проверил	Боббас				06.23				
Нач. отдела						Чертеж межевания территории (1:2000)			
Н. контр.									
ГИП	Назарян				06.23				



Линия соединения с листом 3


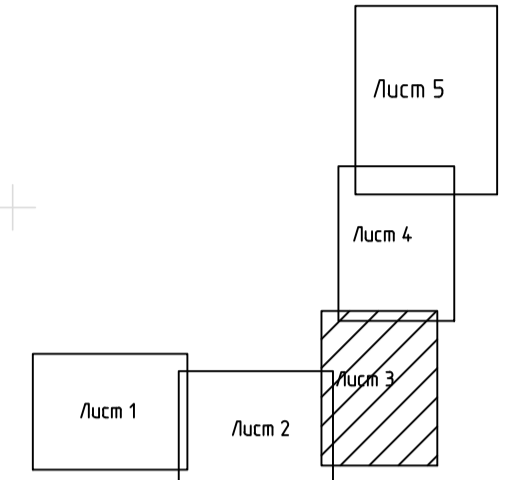


СХЕМА РАСПОЛОЖЕНИЯ ЛИСТОВ



УСЛОВНЫЕ ГРАФИЧЕСКИЕ ОБОЗНАЧЕНИЯ

Планируемые элементы планировочной структуры:

- границы зон планируемого размещения линейных объектов

Существующие элементы планировочной структуры:

- 40:13:170803 - граница и номер кадастрового квартала
- территория, занятая линейным объектом
- улично-дорожная сеть

Примечание:

- красные линии, утвержденные в составе проекта планировки территории, устанавливаемые, изменяемые, отменяемые красные линии, отсутствуют (письмо Администрации МР «Малоярославецкий район» Калужской области от 01.02.2023 №02-24/7791-22, от 13.01.2023 №02-24/7784-22 приложено к тому 3072.085.П.0/0.0002-ПМТ4);
- образование, изменение земельных участков проектом не предусмотрено;
- земельные участки, в отношении которых предполагается их резервирование и (или) изъятие для государственных или муниципальных нужд, отсутствуют;
- земельные участки, образование которых предусмотрено схемой расположения земельного участка или земельных участков на кадастровом плане территории, срок действия которой не истек, отсутствуют.

Система координат МСК 40 Зона 1  
Система высот Балтийская, 1977 г

Инв. № подл. Подп. и дата Взам. инв. №

Линия соединения с листом 2

3072.085.П.0/0.0002-ПМТ1						Газопровод межпоселковый к дер. Николаевка Малоярославецкого района Калужской области			
Изм.	Кол.уч.	Лист	№ док.	Подп.	Дата	Том 5 Проект межевания территории. Графическая часть	Стадия	Лист	Листов
Разработал		Дворник			06.23		п	3	5
Проверил		Боббас			06.23				
Н. контр. ГИП Назарян						Чертеж межевания территории (1:2000)			

Российская Федерация  
Калужская область  
Малоярославецкий район

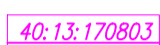
Линия соединения с листом 5


### УСЛОВНЫЕ ГРАФИЧЕСКИЕ ОБОЗНАЧЕНИЯ


Планируемые элементы планировочной структуры:

 - границы зон планируемого размещения линейных объектов

Существующие элементы планировочной структуры:

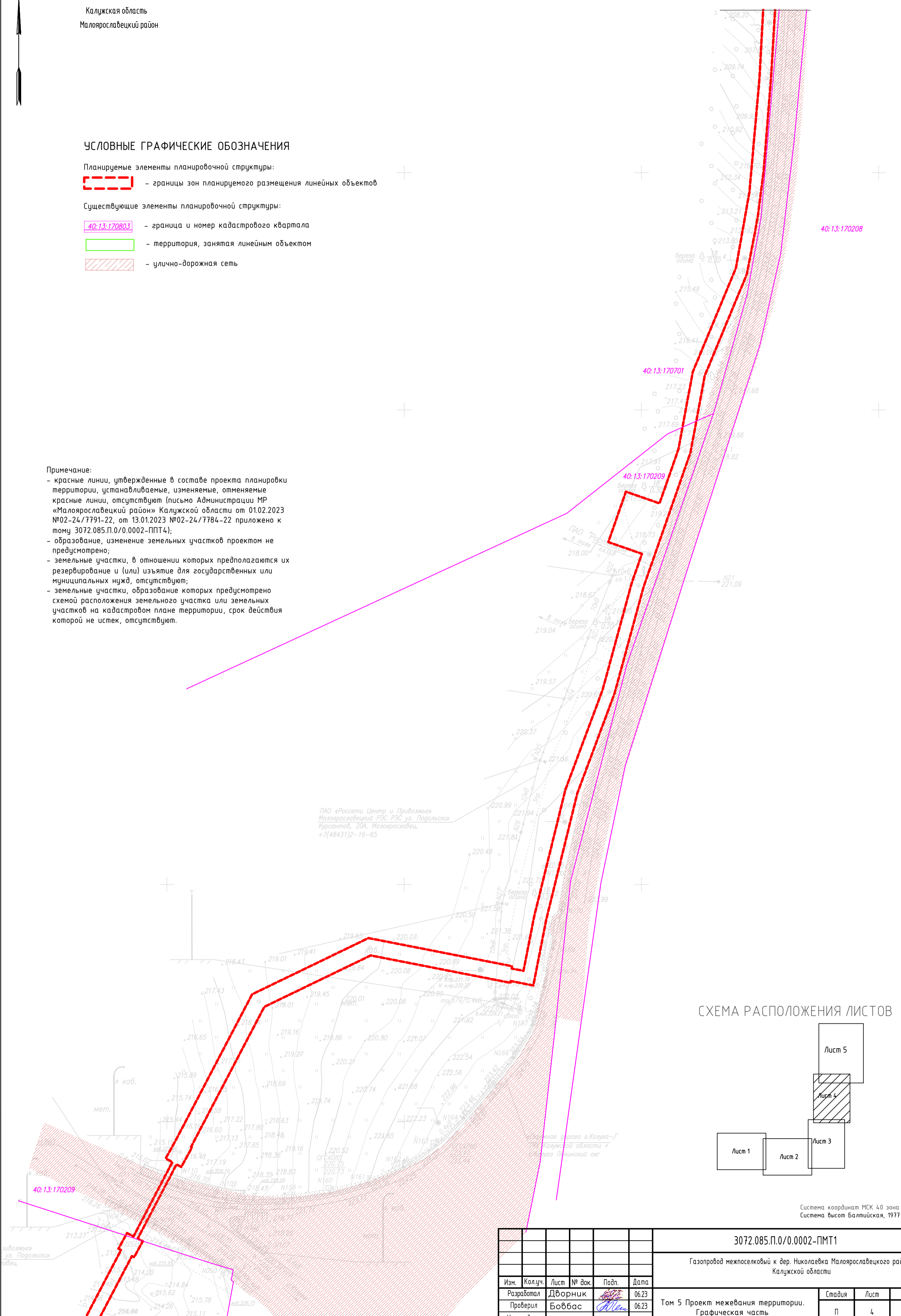
 40:13:170803 - граница и номер кадастрового квартала

 - территория, занятая линейным объектом

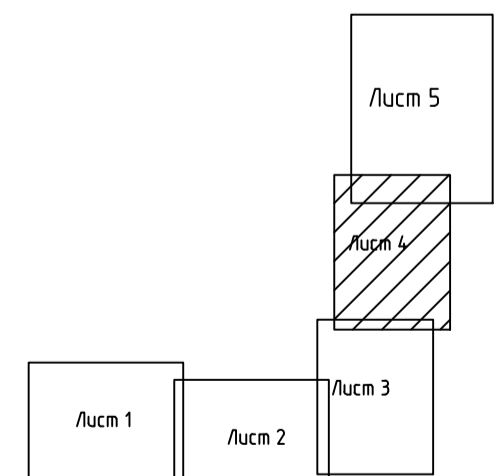
 - улично-дорожная сеть

#### Примечание:

- красные линии, утвержденные в составе проекта планировки территории, устанавливаемые, изменяемые, отменяемые красные линии, отсутствуют (письмо Администрации МР «Малоярославецкий район» Калужской области от 01.02.2023 №02-24/7791-22, от 13.01.2023 №02-24/7784-22 приложено к тому 3072.085.П.0/0.0002-ПМТ4);
- образование, изменение земельных участков проектом не предусмотрено;
- земельные участки, в отношении которых предполагаются их резервирование и (или) изъятие для государственных или муниципальных нужд, отсутствуют;
- земельные участки, образование которых предусмотрено схемой расположения земельного участка или земельных участков на кадастровом плане территории, срок действия которой не истек, отсутствуют.




### СХЕМА РАСПОЛОЖЕНИЯ ЛИСТОВ



Система координат МСК 40 зона 1  
Система высот Балтийская, 1977 г

Линия соединения с листом 3

3072.085.П.0/0.0002-ПМТ1					
Газопровод межпоселковый к дер. Николаевка Малоярославецкого района Калужской области					
Изм.	Кол.уч.	Лист	№ док.	Подп.	
Разработал	Дворник			06.23	
Проверил	Боббас			06.23	
Нач.отдела					
Н. контр.					
ГИП	Назарян			06.23	
Том 5 Проект межевания территории. Графическая часть			Стадия	Лист	Листов
			п	4	5
Чертеж межевания территории (1:2000)					

Инф. и подл. Подп. и дата Взам. инб.Н

Российская Федерация  
Калужская область  
Малоярославский район

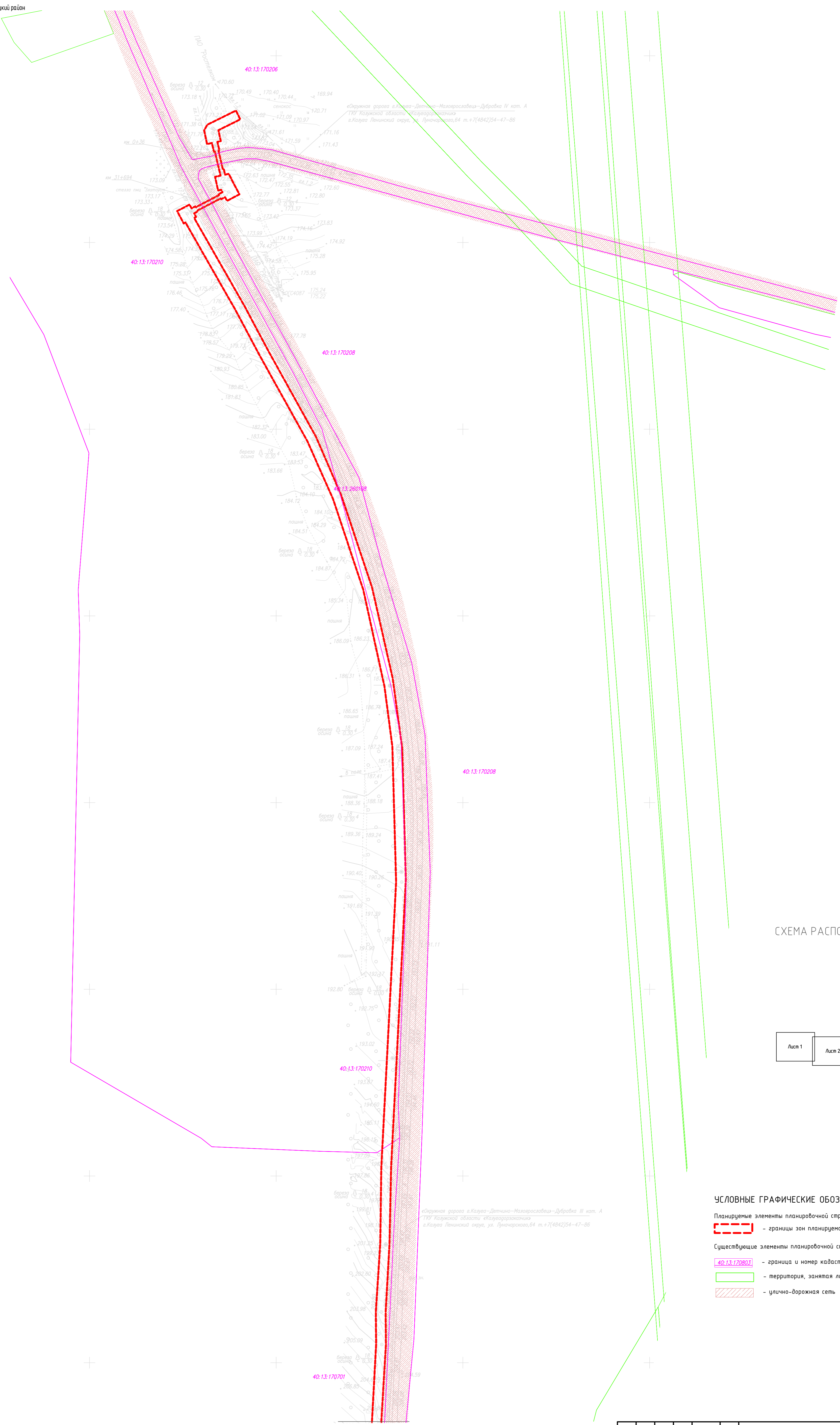
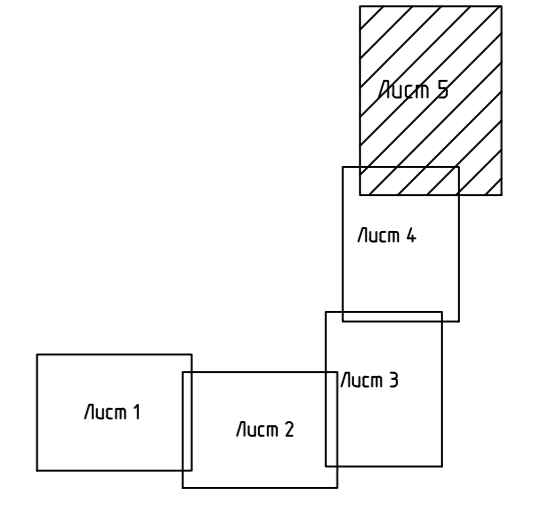


СХЕМА РАСПОЛОЖЕНИЯ ЛИСТОВ



УСЛОВНЫЕ ГРАФИЧЕСКИЕ ОБОЗНАЧЕНИЯ

- Планируемые элементы планировочной структуры:
- границы зон планируемого размещения линейных объектов
- Существующие элементы планировочной структуры:
- граница и номер кадастрового квартала
  - территория, занятая линейным объектом
  - улично-дорожная сеть

Линия соединения с листом 4

Система координат МСК 4.0 зона 1  
Система высот Балтийская, 1977 г.

Примечание:

- красные линии, утвержденные в составе проекта планировки территории, устанавливаемые, изменяемые, отменяемые красные линии, отсутствуют (письмо Администрации МР «Малоярославский район» Калужской области от 01.02.2023 №02-24/7791-22, от 13.01.2023 №02-24/7784-22 приложено к тому 3072.085.П.0/0.0002-ПМТ4);
- образование, изменение земельных участков проектом не предусмотрено;
- земельные участки, в отношении которых предполагается их резервирование и (или) изъятие для государственных или муниципальных нужд, отсутствуют;
- земельные участки, образование которых предусмотрено схемой расположения земельного участка или земельных участков на кадастровом плане территории, срок действия которой не истек, отсутствуют.

3072.085.П.0/0.0002-ПМТ1						Газоробот межпоселковый к дер. Николаевка Малоярославского района Калужской области			
Изм.	Калужч	Лист	№ док.	Подп.	Дата	Том 5 Проект межевания территории. Графическая часть	Старая	Лист	Листов
Разработал	Дворник				06.23		П	5	5
Проверил	Боббас				06.23				
Начетдела									
Н. контр.						Чертеж межевания территории (1:2000)			
ГИП	Назарян				06.23				

Инд. N подл. Взам. инв. N Подл. и дата

## Лист регистрации изменений

Регистрация изменений								
Изм.	Номера листов (страниц)				Всего листов (страниц) в док.	Номер док.	Подп.	Дата
	измененных	замененных	новых	аннулиро ванных				