



Общество с ограниченной ответственностью
«Газпром проектирование»

Заказчик – ООО «Газпром межрегионгаз»

**ГАЗОПРОВОД МЕЖПОСЕЛКОВЫЙ ОТ С. КЛЫКОВО – ДЕР. ОЛЬХОВКА -
ДЕР. БИЛЬДИНО – ДЕР. ПЛЮСКОВО – ДЕР. АНТИПОВО - ДЕР. ГРИВА
КОЗЕЛЬСКОГО РАЙОНА КАЛУЖСКОЙ ОБЛАСТИ**

ДОКУМЕНТАЦИЯ ПО ПЛАНИРОВКЕ ТЕРРИТОРИИ

Проект межевания территории

Проект межевания территории. Основная часть

2676.046.П.0/0.0002-ДПТ-3

Том 3

Заказчик – ООО «Газпром межрегионгаз»

**ГАЗОПРОВОД МЕЖПОСЕЛКОВЫЙ ОТ С. КЛЫКОВО – ДЕР.
ОЛЬХОВКА - ДЕР. БИЛЬДИНО – ДЕР. ПЛЮСКОВО – ДЕР. АНТИПОВО -
ДЕР. ГРИВА КОЗЕЛЬСКОГО РАЙОНА КАЛУЖСКОЙ ОБЛАСТИ**

ДОКУМЕНТАЦИЯ ПО ПЛАНИРОВКЕ ТЕРРИТОРИИ

Проект межевания территории

Проект межевания территории. Основная часть

2676.046.П.0/0.0002-ДПТ-3

Том 3

Заместитель директора
филиала по производству



Ю.М. Комиссаров

Главный инженер проекта



Н.М. Ючкова

Инов. № подл.	
Подпись и дата	
Взам. инв. №	



ОБЩЕСТВО С ОГРАНИЧЕННОЙ ОТВЕТСТВЕННОСТЬЮ

Заказчик – ООО «Газпром проектирование»

**ГАЗОПРОВОД МЕЖПОСЕЛКОВЫЙ ОТ С. КЛЫКОВО –
ДЕР. ОЛЬХОВКА - ДЕР. БИЛЬДИНО – ДЕР. ПЛЮСКОВО –
ДЕР. АНТИПОВО - ДЕР. ГРИВА КОЗЕЛЬСКОГО РАЙОНА
КАЛУЖСКОЙ ОБЛАСТИ**

ДОКУМЕНТАЦИЯ ПО ПЛАНИРОВКЕ ТЕРРИТОРИИ

ПРОЕКТ МЕЖЕВАНИЯ ТЕРРИТОРИИ

Том 3

ПРОЕКТ МЕЖЕВАНИЯ ТЕРРИТОРИИ. ОСНОВНАЯ ЧАСТЬ

2676.046.П.0/0.0002-ДПТ-3

Интв. № подл.	Взам. инв. №	Подп. и дата
---------------	--------------	--------------

Изм.	№ док.	Подп.	Дата

Санкт-Петербург – 2023



ОБЩЕСТВО С ОГРАНИЧЕННОЙ ОТВЕТСТВЕННОСТЬЮ

Заказчик – ООО «Газпром проектирование»

**ГАЗОПРОВОД МЕЖПОСЕЛКОВЫЙ ОТ С. КЛЫКОВО –
ДЕР. ОЛЬХОВКА - ДЕР. БИЛЬДИНО – ДЕР. ПЛЮСКОВО –
ДЕР. АНТИПОВО - ДЕР. ГРИВА КОЗЕЛЬСКОГО РАЙОНА
КАЛУЖСКОЙ ОБЛАСТИ**

ДОКУМЕНТАЦИЯ ПО ПЛАНИРОВКЕ ТЕРРИТОРИИ

ПРОЕКТ МЕЖЕВАНИЯ ТЕРРИТОРИИ

Том 3

ПРОЕКТ МЕЖЕВАНИЯ ТЕРРИТОРИИ. ОСНОВНАЯ ЧАСТЬ

2676.046.П.0/0.0002-ДПТ-3

Инд. № подл.	
Взам. инв. №	Подп. и дата

Главный инженер

С.А. Сергеев

Главный инженер объектов

А.С. Герасимов



Санкт-Петербург – 2023

Состав документации по планировке территории

Обозначение	Наименование	Примечание
2676.046.П.0/0.0002-ДПТ-1	Том 1. Проект планировки территории. Основная часть	38
2676.046.П.0/0.0002-ДПТ-1-1	Раздел 1. Основная часть проекта планировки территории. Графическая часть	11
2676.046.П.0/0.0002-ДПТ-1-2	Раздел 2. Основная часть проекта планировки территории. Положение о размещении линейных объектов	27
2676.046.П.0/0.0002-ДПТ-2	Том 2. Проект планировки территории. Материалы по обоснованию проекта планировки территории	496
2676.046.П.0/0.0002-ДПТ-2-1	Раздел 3. Материалы по обоснованию проекта планировки территории. Графическая часть	28
2676.046.П.0/0.0002-ДПТ-2-2	Раздел 4. Материалы по обоснованию проекта планировки территории. Пояснительная записка	468
2676.046.П.0/0.0002-ДПТ-3	Том 3. Проект межевания территории. Основная часть	55
2676.046.П.0/0.0002-ДПТ-3-1	Раздел 1. Основная часть проекта межевания территории. Графическая часть	11
2676.046.П.0/0.0002-ДПТ-3-2	Раздел 2. Основная часть проекта межевания территории. Текстовая часть	44
2676.046.П.0/0.0002-ДПТ-4	Том 4. Проект межевания территории. Материалы по обоснованию проекта межевания территории	16
2676.046.П.0/0.0002-ДПТ-4-1	Раздел 3. Материалы по обоснованию проекта межевания территории. Графическая часть	11
2676.046.П.0/0.0002-ДПТ-4-2	Раздел 4. Материалы по обоснованию проекта межевания территории. Пояснительная записка	5


Согласовано		
-------------	--	--

Взам. инв. №	
--------------	--

Подп. и дата	
--------------	--

Инв. № подл.	
--------------	--

2676.046.П.0/0.0002-ДПТ-3-1						
Изм.	Кол.уч.	Лист	№ док	Подпись	Дата	
Разраб.		Рябинин			09.23	
Пров.		Герасимов			09.23	
Состав документации по планировке территории				Стадия	Лист	Листов
					1	1



Калужская область
Козельский район

Примечание

1. система координат – МСК-40 зона 1
2. красные линии, утвержденные в составе проекта планировки территории, или красные линии, устанавливаемые, изменяемые, отменяемые в соответствии с пунктом 2 части 2 статьи 43 Градостроительного кодекса Российской Федерации отсутствуют.
3. линии отступа от красных линий в целях определения мест допустимого размещения зданий, строений, сооружений отсутствуют.
4. образуемые земельные участки, в том числе расположенные полностью или частично в границах зоны планируемого размещения линейного объекта, в отношении которых предполагаются их резервирование и (или) изъятие для государственных или муниципальных нужд отсутствуют.
5. границы земельных участков, образование которых предусмотрено схемой расположения земельного участка или земельных участков на кадастровом плане территории, срок действия которой не истек отсутствуют.
6. границы зон планируемого размещения линейных объектов соответствуют границам установления публичного сервитута.

- граница устанавливаемого публичного сервитута в целях строительства и эксплуатации линейного объекта
- условный номер публичного сервитута
- номера характерных точек устанавливаемого публичного сервитута в целях размещения линейного объекта

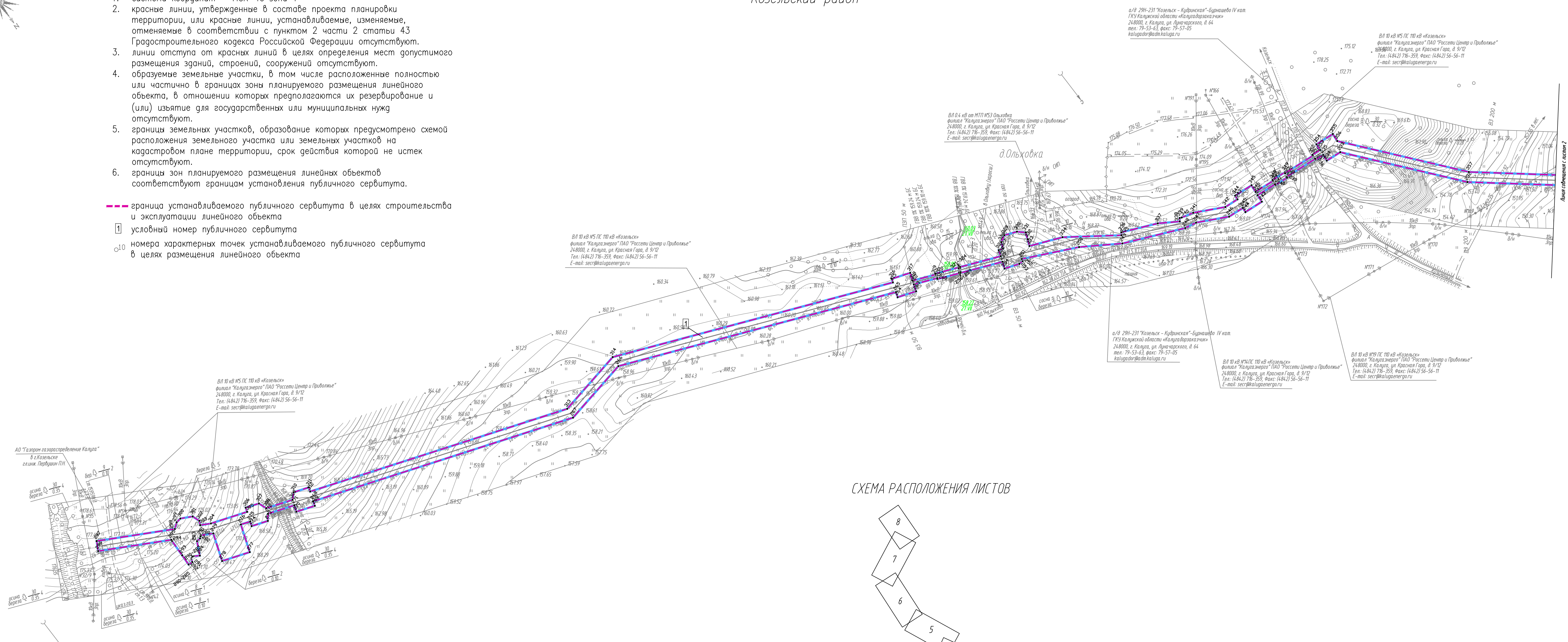
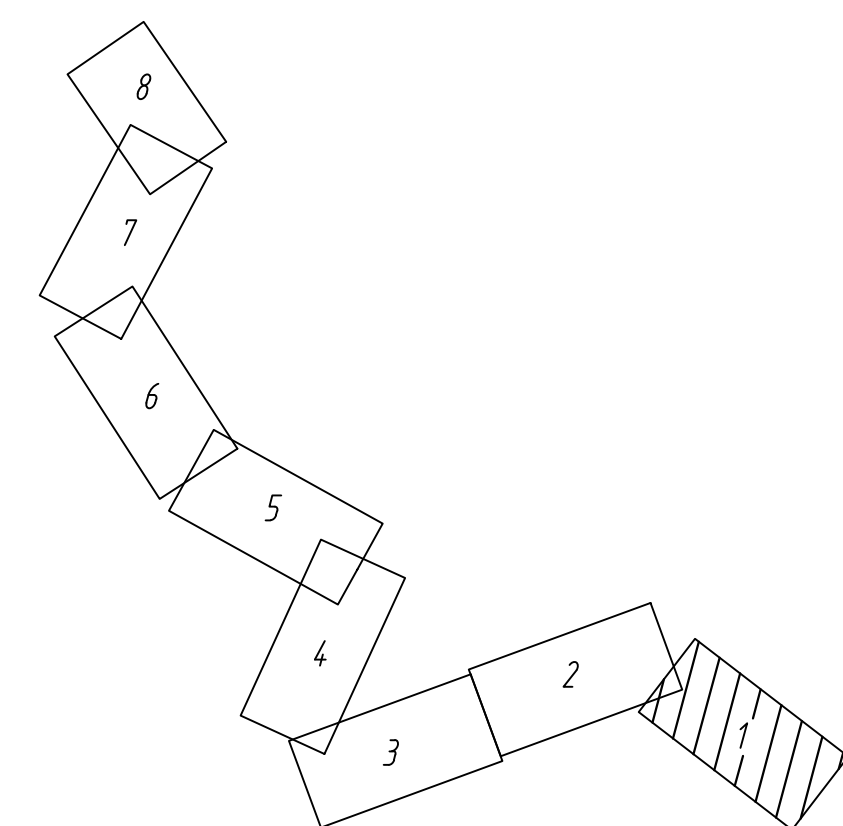



СХЕМА РАСПОЛОЖЕНИЯ ЛИСТОВ



Условные обозначения

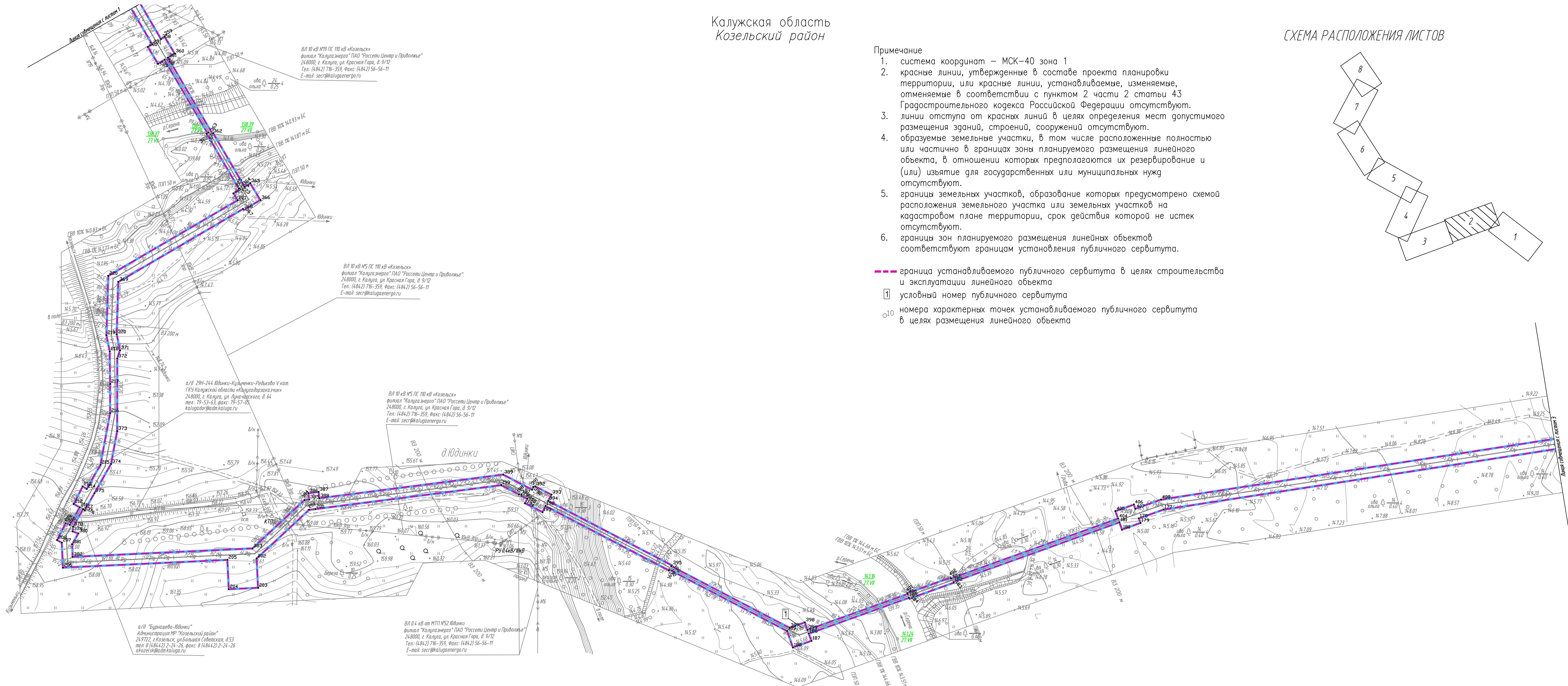
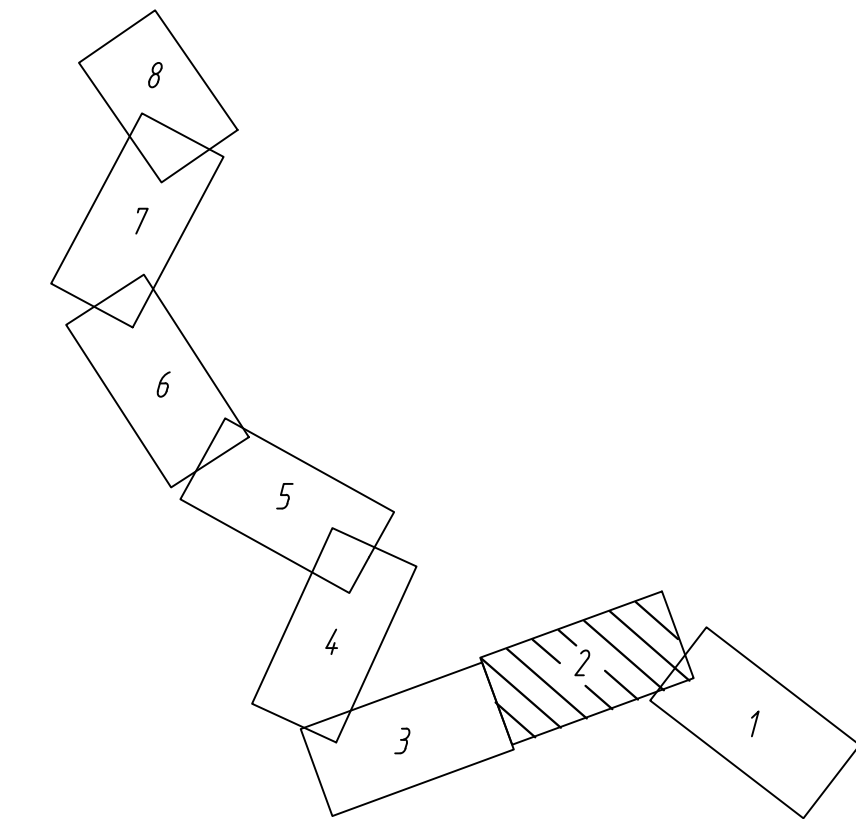
- границы планируемых элементов планировочной структуры
- границы существующих элементов планировочной структуры

				2676.046.П.0/0.0002-ДПТ-1-1		
				Документация по планировке территории для размещения объекта: Газопровод межпоселковый от с. Клыково – дер. Ольховка – дер. Бильдино – дер. Плюсково – дер. Антилово – дер. Гриба Козельского района Калужской области		
№, Изм.	Кол.уч.	Лист	№, Док.	Подпись	Дата	
		Рябинин			09.2023	Основная часть
Проверил		Рябинин			09.2023	Проект межевания территории. Графическая часть
				Стадия	Лист	Листов
				ППТ	1	8
				Чертеж межевания территории М 1:2000		
				ООО "ЭкспертГаз" г.Санкт-Петербург		



Калужская область
Козельский район

СХЕМА РАСПОЛОЖЕНИЯ ЛИСТОВ



ВЛ 10 кВ М19 ПС 110 кВ «Козельск»
филиал «Калужэнерго» ПАО «Россети Центр и Приволжье»
248000, г. Калуга, ул. Красная Гора, д. 9/12
Тел: (4842) 716-359, Факс: (4842) 56-56-11
E-mail: sect@kalogaenergo.ru

ВЛ 10 кВ М5 ПС 110 кВ «Козельск»
филиал «Калужэнерго» ПАО «Россети Центр и Приволжье»
248000, г. Калуга, ул. Красная Гора, д. 9/12
Тел: (4842) 716-359, Факс: (4842) 56-56-11
E-mail: sect@kalogaenergo.ru

ВЛ 10 кВ М5 ПС 110 кВ «Козельск»
филиал «Калужэнерго» ПАО «Россети Центр и Приволжье»
248000, г. Калуга, ул. Красная Гора, д. 9/12
Тел: (4842) 716-359, Факс: (4842) 56-56-11
E-mail: sect@kalogaenergo.ru

ВЛ 0,4 кВ от МТП М52 Юдинки
филиал «Калужэнерго» ПАО «Россети Центр и Приволжье»
248000, г. Калуга, ул. Красная Гора, д. 9/12
Тел: (4842) 716-359, Факс: (4842) 56-56-11
E-mail: sect@kalogaenergo.ru

а/д «Бурнашево-Юдинки»
Администрация МР «Козельский район»
249722, г. Козельск, ул. Большая Советская, д.53
тел: 8 (4842) 2-24-26, факс: 8 (4842) 2-24-26
akozelsk@adm.kaluga.ru

Примечание

1. система координат – МСК-40 зона 1
2. красные линии, утвержденные в составе проекта планировки территории, или красные линии, устанавливаемые, изменяемые, отменяемые в соответствии с пунктом 2 части 2 статьи 43 Градостроительного кодекса Российской Федерации отсутствуют.
3. линии отступа от красных линий в целях определения мест допустимого размещения зданий, строений, сооружений отсутствуют.
4. образуемые земельные участки, в том числе расположенные полностью или частично в границах зоны планируемого размещения линейного объекта, в отношении которых предполагаются их резервирование и (или) изъятие для государственных или муниципальных нужд отсутствуют.
5. границы земельных участков, образование которых предусмотрено схемой расположения земельного участка или земельных участков на кадастровом плане территории, срок действия которой не истек отсутствуют.
6. границы зон планируемого размещения линейных объектов соответствуют границам установления публичного сервитута.

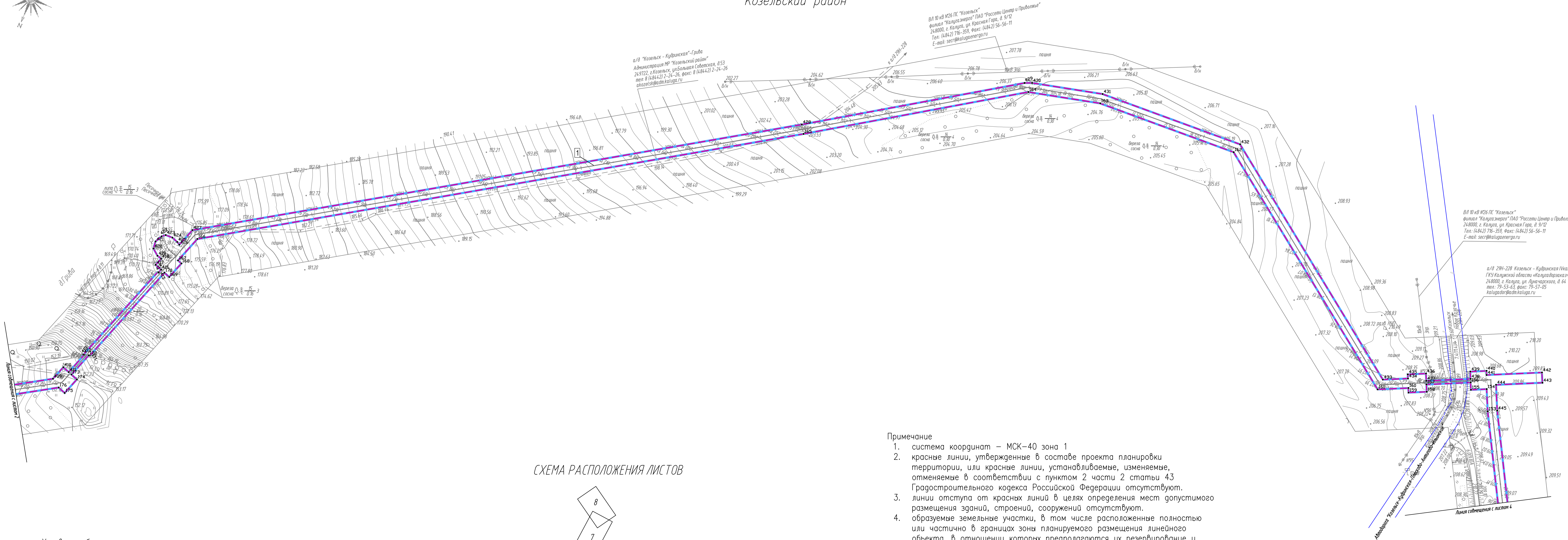

- граница устанавливаемого публичного сервитута в целях строительства и эксплуатации линейного объекта
- 1 условный номер публичного сервитута
- номера характерных точек устанавливаемого публичного сервитута в целях размещения линейного объекта

Условные обозначения

- границы планируемых элементов планировочной структуры
- границы существующих элементов планировочной структуры

2676.046.П.0/0.0002-ДПТ-1-1					
Документация по планировке территории для размещения объекта: "Газопровод межпоселковый от с. Клыково – дер. Ольховка – дер. Бильдино – дер. Плюсково – дер. Антилово – дер. Гриба Козельского района Калужской области"					
№, Изм.	Кол.уч.	Лист	№, Док.	Подпись	Дата
Разработ.	Рябинин				09.2023
Проверил	Рябинин				09.2023
Основная часть Проект межевания территории. Графическая часть				Стация	Лист
Чертеж межевания территории М 1:2000				ППТ	2
				Листов	8
				000 "ЭкспертГаз" г.Санкт-Петербург	

Калужская область
Козельский район



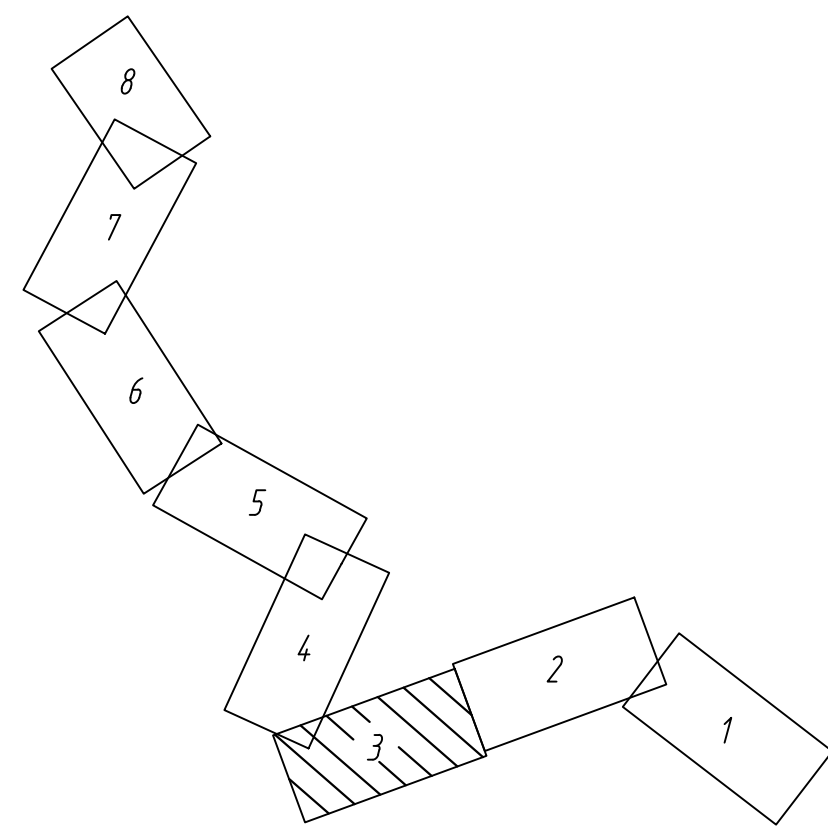
а/д "Козельск - Кудринская" - Грива
Администрация МР "Козельский район"
249722, г. Козельск, ул. Большая Советская, д. 53
тел: 8 (4842) 2-24-26, факс: 8 (4842) 2-24-26
akozelst@adm.kaluga.ru

ВЛ 10 кВ №26 ПС "Козельск"
Филиал "Калужэнерго" ПАО "Россети Центр и Приволжье"
248000, г. Калуга, ул. Красная Гора, д. 9/12
Тел: (4842) 716-359, факс: (4842) 56-56-11
E-mail: sect@kalugaenergo.ru

ВЛ 10 кВ №26 ПС "Козельск"
Филиал "Калужэнерго" ПАО "Россети Центр и Приволжье"
248000, г. Калуга, ул. Красная Гора, д. 9/12
Тел: (4842) 716-359, факс: (4842) 56-56-11
E-mail: sect@kalugaenergo.ru

а/д 29Н-228 Козельск - Кудринская П/ка
П/У Калужской области "Калуждоргаз"
248000, г. Калуга, ул. Луначарского, д. 64
тел: 79-53-63, факс: 79-57-05
kaluga.dor@adm.kaluga.ru

СХЕМА РАСПОЛОЖЕНИЯ ЛИСТОВ



Условные обозначения


- границы планируемых элементов планировочной структуры
- границы существующих элементов планировочной структуры

Примечание

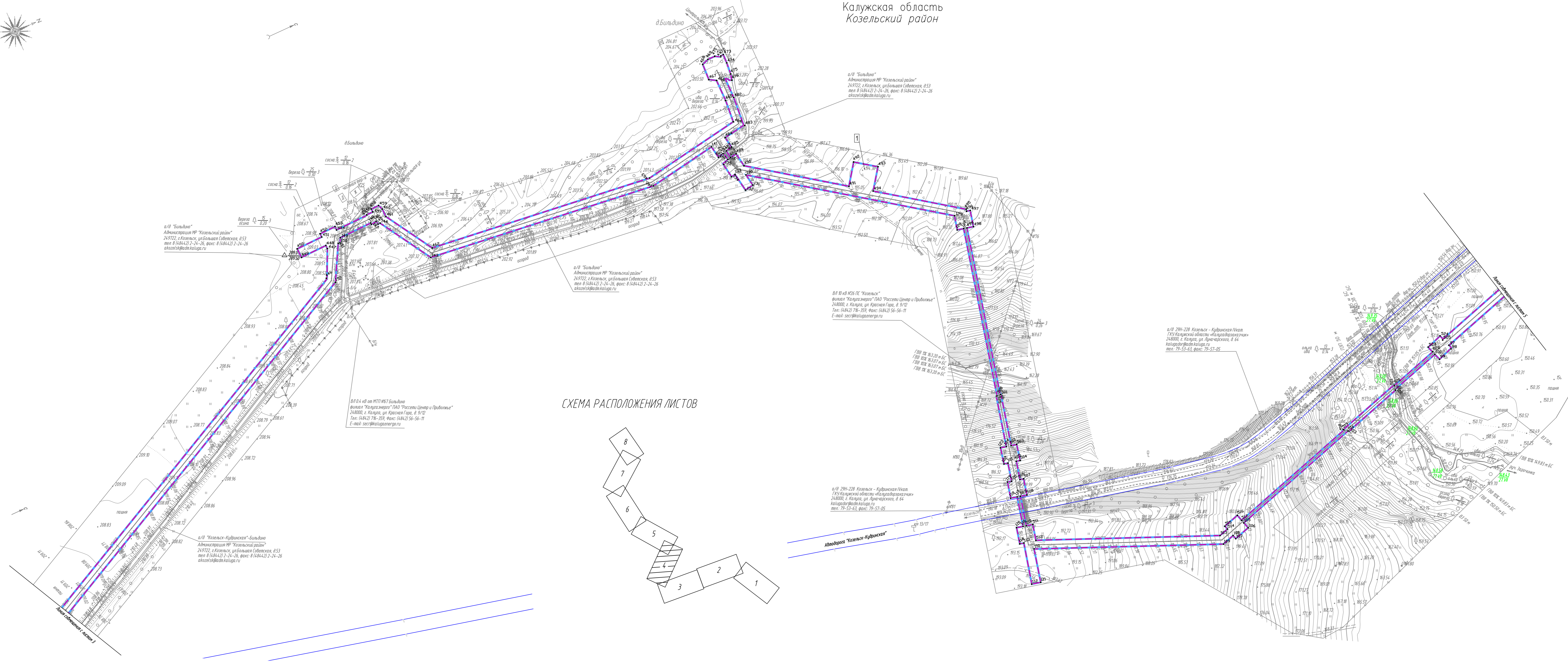
1. система координат – МСК-40 зона 1
2. красные линии, утвержденные в составе проекта планировки территории, или красные линии, устанавливаемые, изменяемые, отменяемые в соответствии с пунктом 2 части 2 статьи 43 Градостроительного кодекса Российской Федерации отсутствуют.
3. линии отступа от красных линий в целях определения мест допустимого размещения зданий, строений, сооружений отсутствуют.
4. образуемые земельные участки, в том числе расположенные полностью или частично в границах зоны планируемого размещения линейного объекта, в отношении которых предполагаются их резервирование и (или) изъятие для государственных или муниципальных нужд отсутствуют.
5. границы земельных участков, образование которых предусмотрено схемой расположения земельного участка или земельных участков на кадастровом плане территории, срок действия которой не истек отсутствуют.
6. границы зон планируемого размещения линейных объектов соответствуют границам установления публичного сервитута.

- граница устанавливаемого публичного сервитута в целях строительства и эксплуатации линейного объекта
- 1 условный номер публичного сервитута
- 10 номера характерных точек устанавливаемого публичного сервитута в целях размещения линейного объекта

2676.046.П.0/0.0002-ДПТ-1-1					
Документация по планировке территории для размещения объекта: "Газопровод межпоселковый от с. Кляково - дер. Ольховка - дер. Бильдино - дер. Плюсково - дер. Антилово - дер. Грива Козельского района Калужской области"					
№ Изм.	Кол.уч.	Лист № Док.	Подпись	Дата	
		Рябинин		09.2023	Основная часть
Проверил		Рябинин		09.2023	Проект межевания территории. Графическая часть
				Стадия	Лист
				ППТ	3
				Листов	8
				Чертеж межевания территории М 1:2000	
				ООО "ЭкспертГаз" г. Санкт-Петербург	



Калужская область
Козельский район

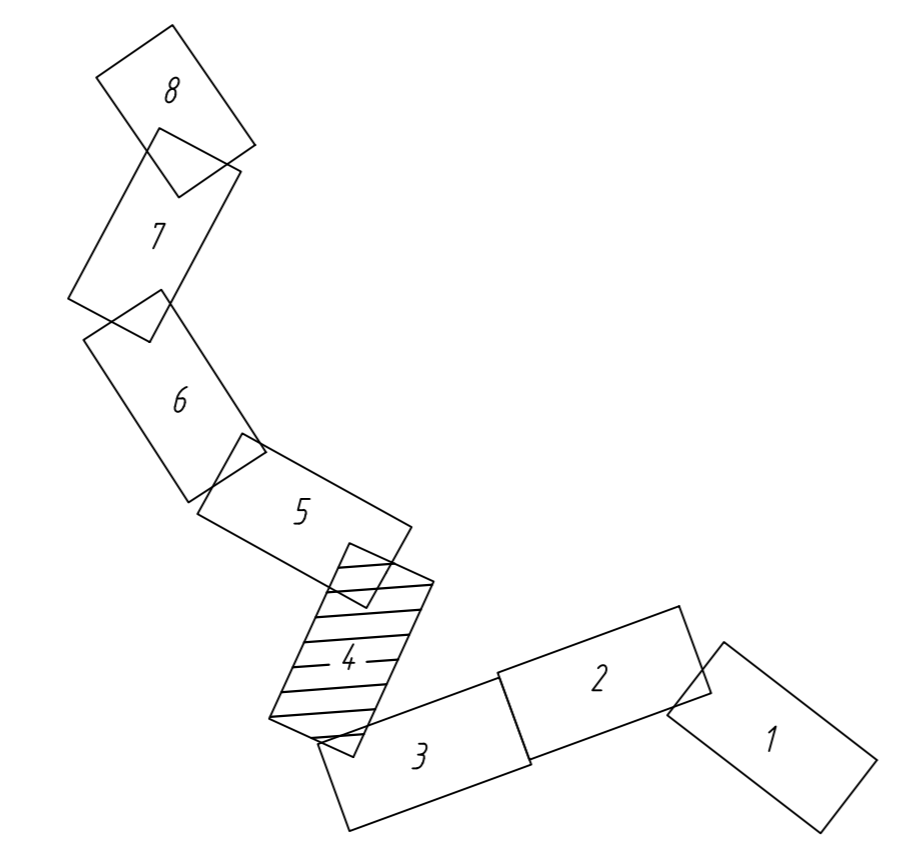


- ▬ границы планируемых элементов планировочной структуры
- ▬ границы существующих элементов планировочной структуры

Примечание

1. система координат – МСК-40 зона 1
 2. красные линии, утвержденные в составе проекта планировки территории, или красные линии, устанавливаемые, изменяемые, отменяемые в соответствии с пунктом 2 части 2 статьи 43 Градостроительного кодекса Российской Федерации отсутствуют.
 3. линии отступа от красных линий в целях определения мест допустимого размещения зданий, строений, сооружений отсутствуют.
 4. образуемые земельные участки, в том числе расположенные полностью или частично в границах зоны планируемого размещения линейного объекта, в отношении которых предполагаются их резервирование и (или) изъятие для государственных или муниципальных нужд отсутствуют.
 5. границы земельных участков, образование которых предусмотрено схемой расположения земельного участка или земельных участков на кадастровом плане территории, срок действия которой не истек отсутствуют.
 6. границы зон планируемого размещения линейных объектов соответствуют границам установления публичного сервитута.
- - - граница устанавливаемого публичного сервитута в целях строительства и эксплуатации линейного объекта
 - 1 условный номер публичного сервитута
 - 10 номера характерных точек устанавливаемого публичного сервитута в целях размещения линейного объекта

СХЕМА РАСПОЛОЖЕНИЯ ЛИСТОВ



2676.046.П.0/0.0002-ДПТ-1-1					
Документация по планировке территории для размещения объекта: Газопровод межпоселковый от с. Кляново – дер. Ольховка – дер. Бильдино – дер. Плосово – дер. Амфилово – дер. Грива Козельского района Калужской области					
№ Изм.	Колуч.	Лист	№ Док.	Подпись	Дата
Разработчик	Рябинин	Рябинин			09.2023
Проверил	Рябинин				09.2023
Основная часть			Страница	Лист	Листов
Проект межевания территории.			ППТ	4	8
Графическая часть					
Чертеж межевания территории			ООО "ЭкспертГаз"		
М 1:2000			г.Санкт-Петербург		
			Формат А3		

№ докум. 2676.046.П.0/0.0002-ДПТ-1-1
 № листа 4
 № докум. 000 "ЭкспертГаз"
 г.Санкт-Петербург
 Формат А3


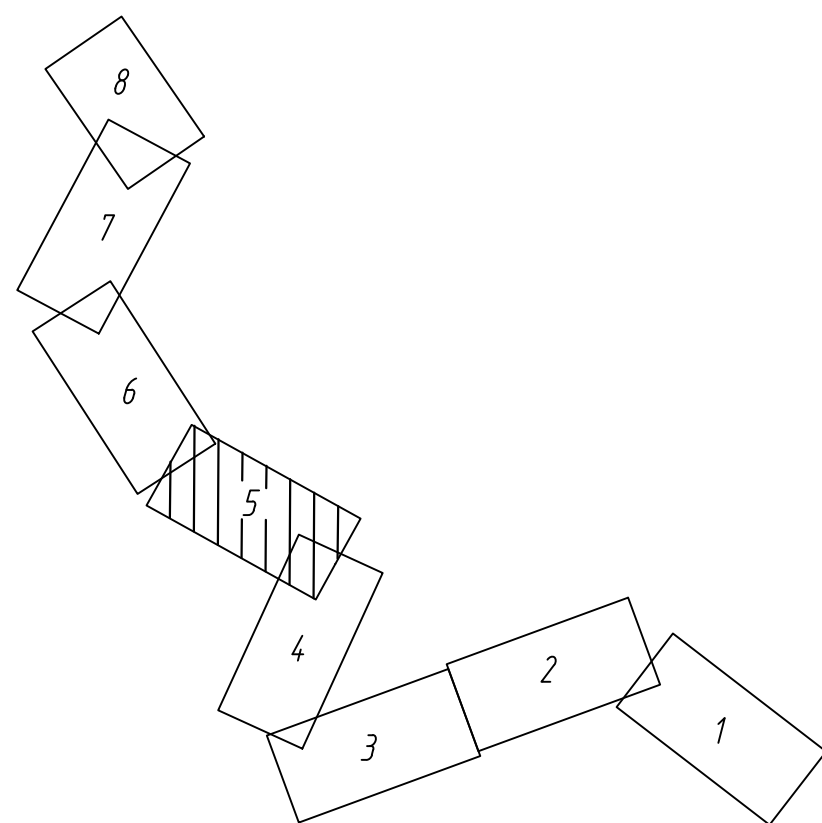
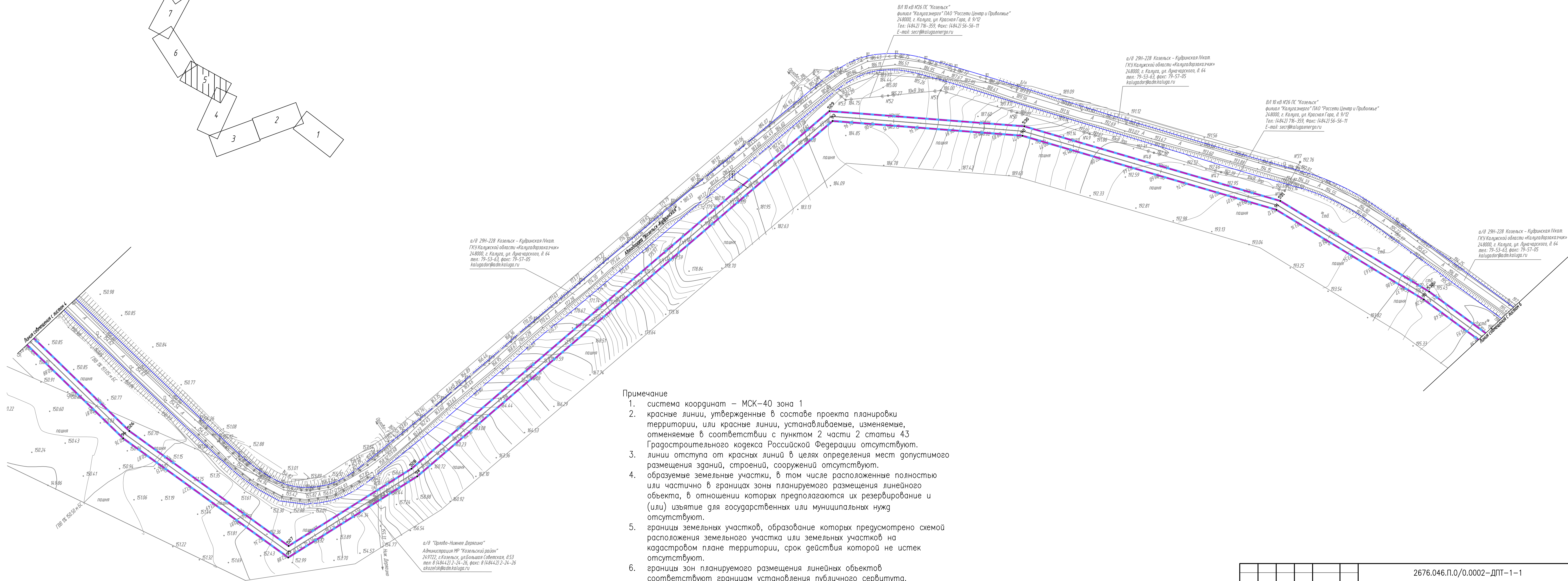


СХЕМА РАСПОЛОЖЕНИЯ ЛИСТОВ



Калужская область
Козельский район



Примечание

1. система координат – МСК-40 зона 1
2. красные линии, утвержденные в составе проекта планировки территории, или красные линии, устанавливаемые, изменяемые, отменяемые в соответствии с пунктом 2 части 2 статьи 43 Градостроительного кодекса Российской Федерации отсутствуют.
3. линии отступа от красных линий в целях определения мест допустимого размещения зданий, строений, сооружений отсутствуют.
4. образуемые земельные участки, в том числе расположенные полностью или частично в границах зоны планируемого размещения линейного объекта, в отношении которых предполагаются их резервирование и (или) изъятие для государственных или муниципальных нужд отсутствуют.
5. границы земельных участков, образование которых предусмотрено схемой расположения земельного участка или земельных участков на кадастровом плане территории, срок действия которой не истек отсутствуют.
6. границы зон планируемого размещения линейных объектов соответствуют границам установления публичного сервитута.

- граница устанавливаемого публичного сервитута в целях строительства и эксплуатации линейного объекта
- 1 условный номер публичного сервитута
- o10 номера характерных точек устанавливаемого публичного сервитута в целях размещения линейного объекта

Условные обозначения

- границы планируемых элементов планировочной структуры
- границы существующих элементов планировочной структуры

2676.046.П.0/0.0002-ДПТ-1-1					
Документация по планировке территории для размещения объекта: "Газопровод межпоселковый от с. Клыково - дер. Ольховка - дер. Бильдино - дер. Плюсково - дер. Антилово - дер. Гриба Козельского района Калужской области"					
№ Изм.	Кол.ч.	Лист № Док.	Подпись	Дата	Статус
Разработчик	Рябинин	Рябинин	[Подпись]	09.2023	Основная часть
Проверил	Рябинин	Рябинин	[Подпись]	09.2023	Проект межевания территории. Графическая часть
				Лист	Листов
				ППТ	5 / 8
				Чертеж межевания территории М 1:2000	
				ООО "ЭкспертГаз" г. Санкт-Петербург	


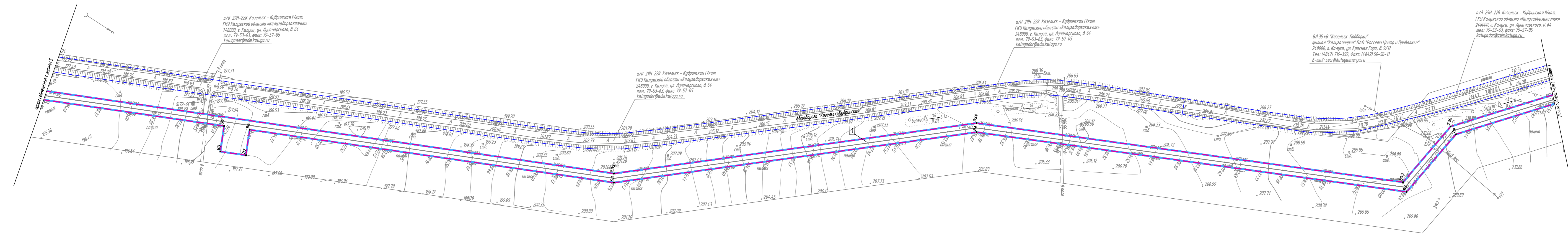
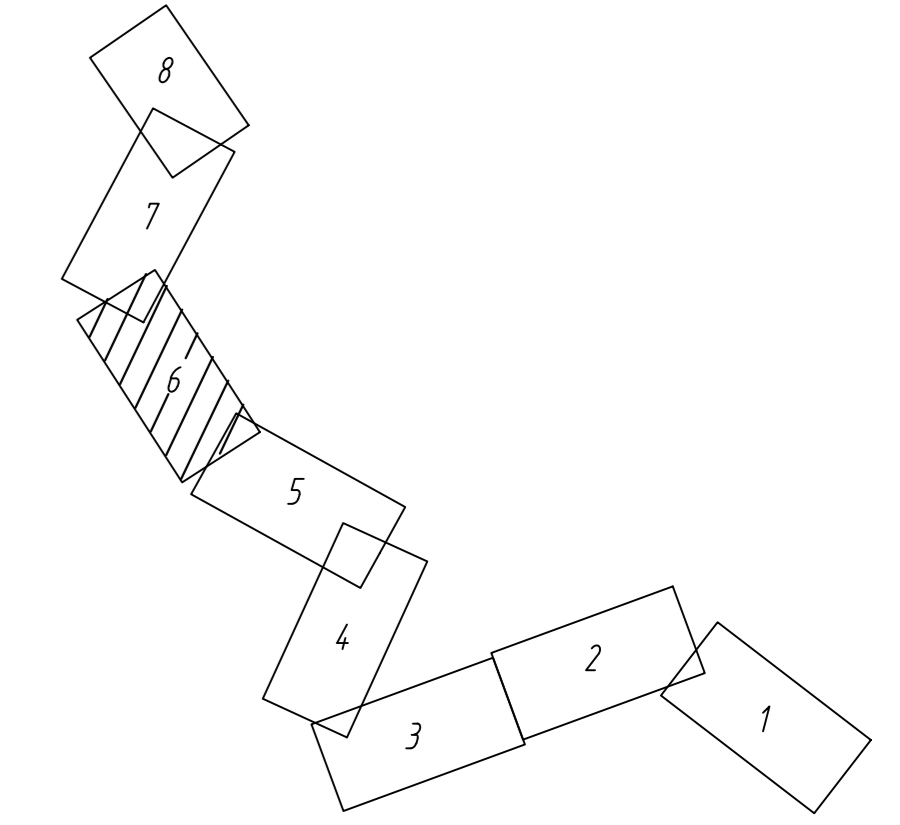


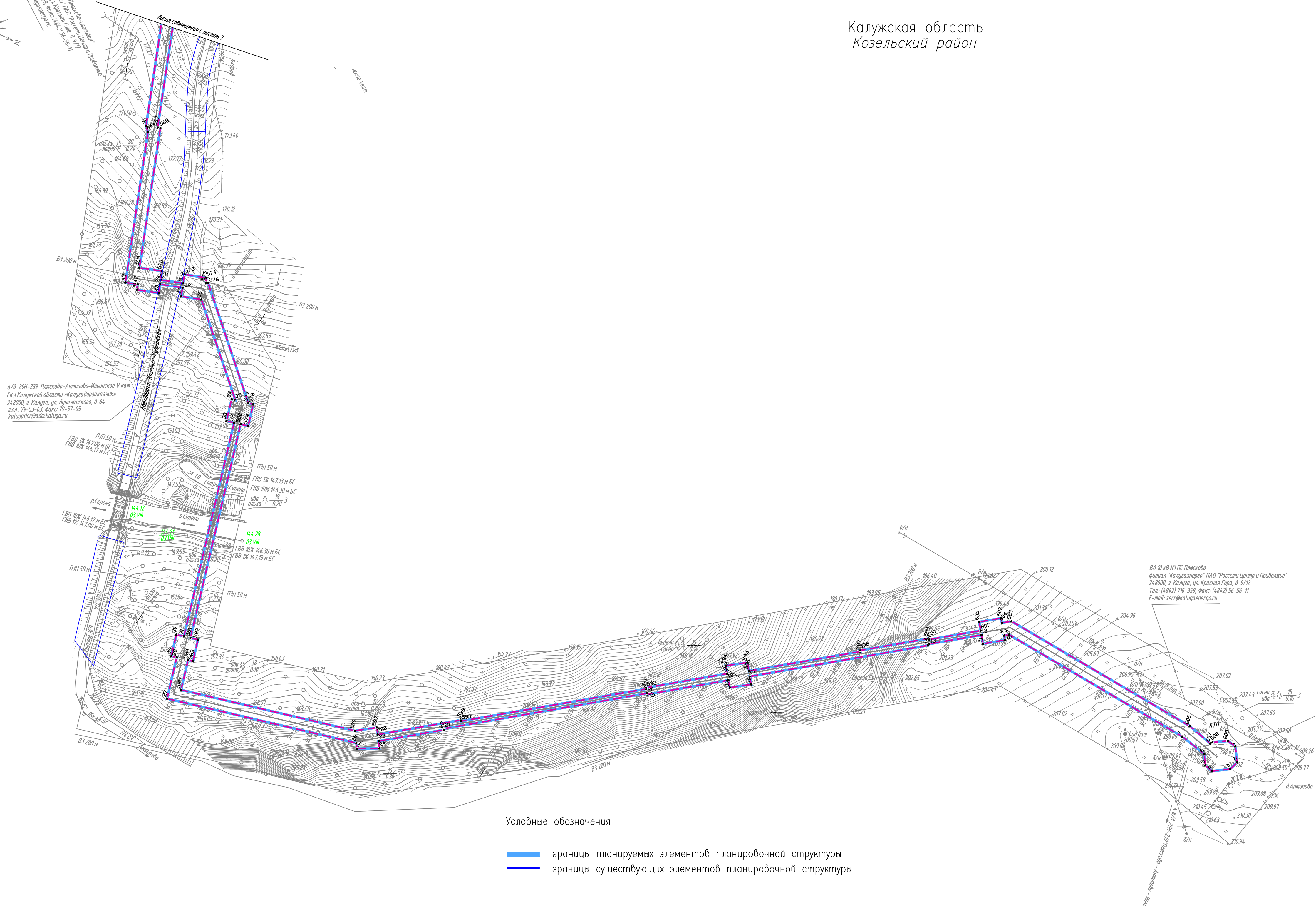
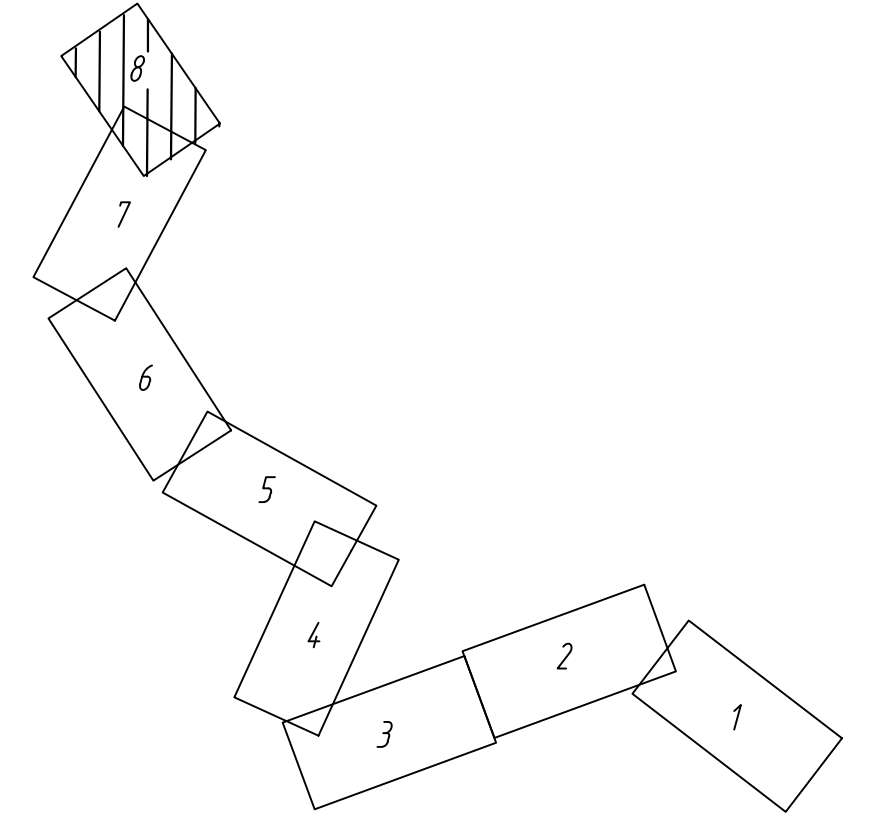
СХЕМА РАСПОЛОЖЕНИЯ ЛИСТОВ



- Условные обозначения
- границы планируемых элементов планировочной структуры
 - границы существующих элементов планировочной структуры

- Примечание
1. система координат – МСК-40 зона 1
 2. красные линии, утвержденные в составе проекта планировки территории, или красные линии, устанавливаемые, изменяемые, отменяемые в соответствии с пунктом 2 части 2 статьи 43 Градостроительного кодекса Российской Федерации отсутствуют.
 3. линии отступа от красных линий в целях определения мест допустимого размещения зданий, строений, сооружений отсутствуют.
 4. образуемые земельные участки, в том числе расположенные полностью или частично в границах зоны планируемого размещения линейного объекта, в отношении которых предполагаются их резервирование и (или) изъятие для государственных или муниципальных нужд отсутствуют.
 5. границы земельных участков, образование которых предусмотрено схемой расположения земельного участка или земельных участков на кадастровом плане территории, срок действия которой не истек отсутствуют.
 6. границы зон планируемого размещения линейных объектов соответствуют границам установления публичного сервитута.
- граница устанавливаемого публичного сервитута в целях строительства и эксплуатации линейного объекта
 - условный номер публичного сервитута
 - 10 номера характерных точек устанавливаемого публичного сервитута в целях размещения линейного объекта

2676.046.П.0/0.0002-ДПТ-1-1					
Документация по планировке территории для размещения объекта: Газопровод межпоселковый от с. Кляково – дер. Ольховка – дер. Бильдино – дер. Плосково – дер. Анпилово – дер. Гриба Козельского района Калужской области					
И.Изм.Кол.уч.	Лист	№ Док.	Подпись	Дата	
Разработчик	Рябинин			09.2023	Основная часть
Проверил	Рябинин			09.2023	Проект межевания территории. Графическая часть
Чертеж межевания территории М 1:2000				Стация	Лист
				ППТ	6
				Листов	8
				ООО "ЭкспертГаз" г.Санкт-Петербург	
Формат А3					



а/в 29Н-239 Плещеево-Антилово-Ильинское V кат.
ГКУ Калужской области «Калуждоргазкачки»
248000, г. Калуга, ул. Лучинского, д. 64
тел: 79-53-43, факс: 79-57-05
kalyadog@dm.kaluga.ru

ВЛ 10 кв МП ГС Плещеево
филиал «Калужэнерго» ПАО «Россети Центр и Приволжье»
248000, г. Калуга, ул. Красная Гора, д. 9/12
Тел: (4842) 716-359, Факс: (4842) 56-56-11
E-mail: secr@kalyaenergo.ru

ВЛ 0,4 кв от МП КТЭС Антилово
филиал «Калужэнерго» ПАО «Россети Центр и Приволжье»
248000, г. Калуга, ул. Красная Гора, д. 9/12
Тел: (4842) 716-359, Факс: (4842) 56-56-11
E-mail: secr@kalyaenergo.ru

- Условные обозначения
- границы планируемых элементов планировочной структуры
 - границы существующих элементов планировочной структуры

- Примечание
1. система координат – МСК-40 зона 1
 2. красные линии, утвержденные в составе проекта планировки территории, или красные линии, устанавливаемые, изменяемые, отменяемые в соответствии с пунктом 2 части 2 статьи 43 Градостроительного кодекса Российской Федерации отсутствуют.
 3. линии отступа от красных линий в целях определения мест допустимого размещения зданий, строений, сооружений отсутствуют.
 4. образуемые земельные участки, в том числе расположенные полностью или частично в границах зоны планируемого размещения линейного объекта, в отношении которых предполагаются их резервирование и (или) изъятие для государственных или муниципальных нужд отсутствуют.
 5. границы земельных участков, образование которых предусмотрено схемой расположения земельного участка или земельных участков на кадастровом плане территории, срок действия которой не истек отсутствуют.
 6. границы зон планируемого размещения линейных объектов соответствуют границам установления публичного сервитута.
- граница устанавливаемого публичного сервитута в целях строительства и эксплуатации линейного объекта
 - ① условный номер публичного сервитута
 - 10 номера характерных точек устанавливаемого публичного сервитута в целях размещения линейного объекта

Согласовано	
Инв. № подл.	
Лист	
Дата	
Взам. инв. №	

2676.046.П.0/0.0002-ДПТ-1-1					
Документация по планировке территории для размещения объекта: "Газопровод межпоселковый от с. Клыково – дер. Ольховка – дер. Бильдино – дер. Плещеево – дер. Антилово – дер. Гриба Козельского района Калужской области"					
№ Изм.	Кол.ч.	Лист	№ Док.	Подпись	Дата
					09.2023
Разработал	Рябинин	Основная часть	Лист	Листов	
Проверил	Рябинин	Проект межевания территории. Графическая часть	ППТ	8	8
Чертеж межевания территории М 1:2000					
ООО "ЭкспертГаз" г. Санкт-Петербург					

Содержание Раздела 2

Обозначение	Наименование	Примечание
2676.046.П.0/0.0002-ДПТ-3-2	Содержание раздела 2	1
2676.046.П.0/0.0002-ДПТ-3-2	Состав документации по планировке территории	1
2676.046.П.0/0.0002-ДПТ-3-2	Основная часть проекта межевания территории. Текстовая часть	42
	Всего листов	44

Согласовано	

Взам. инв. №	
Подп. и дата	
Инв. № подл.	

2676.046.П.0/0.0002-ДПТ-3-2						
Изм.	Кол.уч.	Лист	№ док	Подпись	Дата	
Разраб.		Рябинин			09.23	
Пров.		Герасимов			09.23	
Содержание раздела 2				Стадия	Лист	Листов
						1

Состав документации по планировке территории

Обозначение	Наименование	Примечание
2676.046.П.0/0.0002-ДПТ-1	Том 1. Проект планировки территории. Основная часть	21
2676.046.П.0/0.0002-ДПТ-1-1	Раздел 1. Основная часть проекта планировки территории. Графическая часть	6
2676.046.П.0/0.0002-ДПТ-1-2	Раздел 2. Основная часть проекта планировки территории. Положение о размещении линейных объектов	15
2676.046.П.0/0.0002-ДПТ-2	Том 2. Проект планировки территории. Материалы по обоснованию проекта планировки территории	374
2676.046.П.0/0.0002-ДПТ-2-1	Раздел 3. Материалы по обоснованию проекта планировки территории. Графическая часть	10
2676.046.П.0/0.0002-ДПТ-2-2	Раздел 4. Материалы по обоснованию проекта планировки территории. Пояснительная записка	364
2676.046.П.0/0.0002-ДПТ-3	Том 3. Проект межевания территории. Основная часть	26
2676.046.П.0/0.0002-ДПТ-3-1	Раздел 1. Основная часть проекта межевания территории. Графическая часть	6
2676.046.П.0/0.0002-ДПТ-3-2	Раздел 2. Основная часть проекта межевания территории. Текстовая часть	20
2676.046.П.0/0.0002-ДПТ-4	Том 4. Проект межевания территории. Материалы по обоснованию проекта межевания территории	10
2676.046.П.0/0.0002-ДПТ-4-1	Раздел 3. Материалы по обоснованию проекта межевания территории. Графическая часть	6
2676.046.П.0/0.0002-ДПТ-4-2	Раздел 4. Материалы по обоснованию проекта межевания территории. Пояснительная записка	4

Согласовано

Взам. инв. №
Подп. и дата
Инв. № подл.

2676.046.П.0/0.0002-ДПТ-3-2						
Изм.	Кол.уч.	Лист	№ док	Подпись	Дата	
Разраб.		Рябинин			09.23	
Пров.		Герасимов			09.23	
Состав документации по планировке территории				Стадия	Лист	Листов
						1

Содержание

1.	Перечень образуемых земельных участков.....	3
2.	Перечень координат характерных точек границ образуемых земельных участков...	5
3.	Сведения о границах территории, применительно к которой осуществляется подготовка проекта межевания, содержащие перечень координат характерных точек таких границ в системе координат, используемой для ведения Единого государственного реестра недвижимости.....	8
4.	Целевое назначение лесов, вид (виды) разрешенного использования лесного участка, количественные и качественные характеристики лесного участка, сведения о нахождении лесного участка в границах особо защитных участков лесов (в случае, если подготовка проекта межевания территории осуществляется в целях определения местоположения границ, образуемых и (или) изменяемых лесных участков).....	10

Инв. № подл.	Подп. и дата	Взам. инв. №						Лист
						2676.046.П.0/0.0002-ДПТ-3-2		
Изм.	Кол.уч.	Лист	№ док	Подпись	Дата			

1. Перечень образуемых земельных участков

Проектом межевания территории не предусматривается образование земельных участков. На всю трассу газопровода планируется установление публичного сервитута. Перечень кадастровых номеров существующих земельных участков, на которых линейный объект будет размещен на условиях публичного сервитута, их описание местоположения, перечень и адреса расположенных на таких земельных участках объектов недвижимого имущества, представлены в Таблице 1

Таблица 1

Характеристики устанавливаемого публичного сервитута

№ п/п	Площадь публичного сервитута в границах земельного участка, кв.м.	Перечень кадастровых номеров существующих земельных участков/территориальной зоны, на которых линейный объект может быть размещен на условиях сервитута, публичного сервитута	Описание местоположения земельного участка	Категория земель (Вид разрешенного использования)	Кадастровые номера объектов недвижимого имущества, расположенные на земельном участке, их адреса
1	606	40:00:000000:5302(19)	Местоположение установлено относительно ориентира, расположенного в границах участка.	<u>Земли лесного фонда</u> (Использование лесов)	—
2	825	40:00:000000:5302(54)	Почтовый адрес ориентира: Российская Федерация, Калужская область, Козельский район, государственное казенное учреждение Калужской области «Козельское лесничество», Сосенское участковое лесничество, квартал 142 (выделы 1-19, 21, 22, часть выдела 20), квартал 143 (выделы 2-6, 9-11, 13, 17-20, части выделов 1, 7, 8, 12, 14, 15, 16), квартал 144 (выделы 1-12, 15, 16, части выделов 13, 14), квартал 145 (выделы 5, 7-9, 12, 16, 17, части выделов 1, 2, 3, 4, 6, 10, 11, 13, 14, 15), квартал 146 (выделы 2-5, 7, 8, части выделов 1, 6, 9), квартал 147 (выделы 2-11, 25, 26, части	<u>Земли лесного фонда</u> (Использование лесов)	—

Изм.	Кол.уч.	Лист	№ док	Подпись	Дата
------	---------	------	-------	---------	------

Изм.	Кол.уч.	Лист	№ док	Подпись	Дата
Инва. № подкл.	Подп. и дата	Взам. инв.№			

			выделов 1, 12, 13, 14, 15, 16, 17, 18, 19, 20, 21, 22, 23, 24), квартал 148 (выделы 1-5, 7, 12, части выделов 6, 8, 9, 10, 11), квартал 149 (выделы 1-13, 15, 17, 19, 20, 24, части выделов 14, 16, 18, 21, 22, 23), квартал 150 (выделы 1-4, 8-18, 20-30, части выделов 5, 6, 7, 19), квартал 151 (выделы 2-5, 8-10, 12-17, части выделов 1, 6, 7, 11).		
3	81	40:10:120206:527	Калужская область, р-н Козельский, д. Плюсково	<u>Земли населенных пунктов</u> (для обслуживания автодороги "Козельск-Кудринская-Плюсково-Антипово-Ильинское")	—
4	6800	40:10:120302:23 (ЕЗП:40:10:120302:38)	Калужская обл., р-н Козельский, д. Плюсково	<u>Земли сельскохозяйственного назначения</u> (для сельскохозяйственного производства)	—
5	8407	40:10:120302:22 (ЕЗП:40:10:120302:38)	Калужская обл., р-н Козельский, д. Плюсково	<u>Земли сельскохозяйственного назначения</u> (для сельскохозяйственного производства)	—
6	11346	40:10:120302:21* (ЕЗП:40:10:120302:38)	Калужская обл., р-н Козельский, д. Плюсково	<u>Земли сельскохозяйственного назначения</u> (для сельскохозяйственного производства)	—
7	16643	40:10:150101:102* (ЕЗП:40:10:150101:74)	обл. Калужская, р-н Козельский, клх "Завет Ильича"	<u>Земли сельскохозяйственного назначения</u>	—

2676.046.П.0/0.0002-ДПТ-3-2

Лист

				(для ведения сельскохозяйственного производства)	
8	2604	40:10:150101:103 (ЕЗП:40:10:150101:74)	обл. Калужская, р-н Козельский, клх "Завет Ильича"	<u>Земли сельскохозяйственного назначения</u> (для ведения сельскохозяйственного производства)	—
9	178	40:10:150101:179	Калужская область, Козельский район, вблизи деревень Бильдино и Грива	<u>Земли сельскохозяйственного назначения</u> (для ведения сельскохозяйственного производства)	—
10	144	40:10:000000:121	Калужская обл, р-н Козельский, а/д Козельск-Кудринская, с/п "село Попелево"	<u>Земли промышленности, энергетики, транспорта, связи, радиовещания, телевидения, информатики, земли для обеспечения космической деятельности, земли обороны, безопасности и земли иного специального назначения</u> (эксплуатация автомобильных дорог общего пользования)	—
11	862	40:10:000000:1224(35)	Российская Федерация, Калужская область, Козельский район, государственное казенное учреждение Калужской области «Козельское лесничество», Сосенское участковое лесничество, квартал 169 (часть выдела 1); Волконское участковое лесничество, квартал 112 (выделы 1-19, 23, 24, 26, 27, части	<u>Земли лесного фонда</u> (Использование лесов)	—

Инв. № подл.	Подп. и дата	Взам. инв. №

Изм.	Кол.уч.	Лист	№ док	Подпись	Дата	2676.046.П.0/0.0002-ДПТ-3-2	Лист

Инв. № подл.	Подп. и дата	Взам. инв. №

			выделов 20, 21, 22, 25), квартал 113 (выделы 1-4, 7, 8, части выделов 5, 6), квартал 114 (выделы 2-7, 9, 11, 12, части выделов 1, 8, 10), квартал 115 (выделы 2-27, часть выдела 1), квартал 116 (выделы 1-15, 22-24, 26, 27, части выделов 16, 17, 18, 19, 20, 21, 25, 28, 29, 30, 31, 32, 33), квартал 117 (выделы 1, 8-10, части выделов 2, 3, 4, 5, 6, 7), квартал 118 (выделы 4-7, 10-15, 17, 18, части выделов 1, 2, 3, 8, 9, 16), квартал 119 (выделы 1-5, 7-15, часть выдела 6), квартал 120 (выделы 9, 10, 12-15, части выделов 5, 8, 11), квартал 121 (выделы 4-13, 15, 16, части выделов 1, 2, 3, 14), квартал 122 (выделы 1-11, 13, 14, часть выдела 12), квартал 123 (выделы 3-12, части выделов 1, 2)		
12	744	40:10:000000:244(5)	Калужская обл., р-н Козельский, вблизи с. Попелево, д. Бильдино, д. Вербы	<u>Земли сельскохозяйственно го назначения</u> (для ведения сельскохозяйственно го производства)	—
13	1659	40:10:000000:244(6)	Калужская обл., р-н Козельский, вблизи с. Попелево, д. Бильдино, д. Вербы	<u>Земли сельскохозяйственно го назначения</u> (для сельскохозяйственно го производства)	—
14	3030	40:10:150101:128 (ЕЗП:40:10:150101:74)	обл. Калужская, р-н Козельский, клх "Завет Ильича"	<u>Земли сельскохозяйственно го назначения</u> (для ведения сельскохозяйственно го производства)	—

Изм.	Кол.уч.	Лист	№ док	Подпись	Дата

2676.046.П.0/0.0002-ДПТ-3-2

Лист

15	24	40:10:150101:99 (ЕЗП:40:10:150101:74)	обл. Калужская, р-н Козельский, клх "Завет Ильича"	<u>Земли сельскохозяйственно го назначения</u> (для ведения сельскохозяйственно го производства)	—
16	5918	40:10:150101:98* (ЕЗП:40:10:150101:74)	обл. Калужская, р-н Козельский, клх "Завет Ильича"	<u>Земли сельскохозяйственно го назначения</u> (для ведения сельскохозяйственно го производства)	—
17	9772	40:10:150101:97* (ЕЗП:40:10:150101:74)	обл. Калужская, р-н Козельский, клх "Завет Ильича"	<u>Земли сельскохозяйственно го назначения</u> (для ведения сельскохозяйственно го производства)	—
18	972	40:10:050307:2	Калужская обл., р-н Козельский, МФ в д. Юдинки	<u>Земли сельскохозяйственно го назначения</u> (для ведения сельскохозяйственно й деятельности)	—
19	3339	40:10:050207:310	Калужская область, р-н Козельский, Бурнашевский с/с	<u>Земли сельскохозяйственно го назначения</u> (для ведения сельскохозяйственно го производства)	—
20	49	40:10:050207:243	Калужская обл., р-н Козельский, д. Юдинки	<u>Земли сельскохозяйственно го назначения</u> (для ведения сельскохозяйственно го производства)	—
21	727	40:10:050207:430	Российская Федерация, Калужская область, р-н Козельский, ТОО "Серена"	<u>Земли сельскохозяйственно го назначения</u> (для ведения сельскохозяйственно го производства)	—

Инв. № подл.	Подп. и дата	Взам. инв. №

Изм.	Кол.уч.	Лист	№ док	Подпись	Дата

2676.046.П.0/0.0002-ДПТ-3-2

Лист

Инв. № подл.	Подп. и дата	Взам. инв. №

22	1540	40:10:000000:1227(3)	Калужская область, Козельский район, государственное казенное учреждение Калужской области «Козельское лесничество», Волконское участковое лесничество, квартал 118 (часть выдела 8), квартал 120 (выделы 6, 7, части выделов 1, 2, 3, 4, 5, 8, 11); Сосенское участковое лесничество, квартал 152 (выделы 1-9, 12-27, части выделов 10, 11), квартал 153 (выделы 16, 17, части выделов 7, 8, 9, 12, 18, 24, 26), квартал 154 (выделы 1-13, 16-19, 21-23, 27, 32, 35-37, части выделов 14, 15, 20, 24, 25, 26, 28, 29, 30, 31, 33, 34), квартал 155 (выделы 1-4, 6, 8-15, 17, 18, части выделов 5, 7, 16), квартал 156 (выделы 1-6, 9, 11-20, части выделов 8, 10), квартал 157 (выделы 2-7, 9-24, части выделов 1, 8), квартал 158 (выделы 1-6, 9-24, части выделов 7, 8), квартал 159 (выделы 1-9, 11, 16, 18-20, части выделов 10, 12, 13, 14, 15, 17)	<u>Земли лесного фонда</u> (Использование лесов)	—
23	953	40:10:050207:313	Калужская область, р-н Козельский, д. Богдановка	<u>Земли сельскохозяйственно го назначения</u> (Растениеводство)	—
24	2292	40:10:050207:314	Калужская область, р-н Козельский, д. Богдановка	<u>Земли сельскохозяйственно го назначения</u> (Растениеводство)	—
25	2700	40:10:050207:530	Калужская область, Козельский район, д. Богдановка	<u>Земли сельскохозяйственно го назначения</u> (Растениеводство)	—

2676.046.П.0/0.0002-ДПТ-3-2

Лист

Изм.	Кол.уч.	Лист	№ док	Подпись	Дата

Примечание*:

1. Земельные участки, зарегистрированные в ЕГРН с кадастровыми номерами: 40:10:120302:21 и 40:10:150101:102, в границах устанавливаемого сервитута имеют наложение границ, общей площадью — 5 м². Площадь наложения учтена в земельном участке с кадастровым номером 40:10:150101:102.
2. Земельные участки, зарегистрированные в ЕГРН с кадастровыми номерами: 40:10:150101:98 и 40:10:150101:97, в границах устанавливаемого сервитута имеют наложение границ, общей площадью — 0,4 м²

Площадь публичного сервитута, устанавливаемого в границах земель лесного фонда, на существующих земельных участках с кадастровыми номерами: 40:00:000000:5302(19), 40:00:000000:5302(54), 40:10:000000:1224(35), 40:10:000000:1227(3) — составляет 3 833 м².

Площадь публичного сервитута, устанавливаемого в границах земель промышленности, энергетики, транспорта, связи, радиовещания, телевидения, информатики, земли для обеспечения космической деятельности, земли обороны, безопасности и земли иного специального назначения, на существующих земельных участках с кадастровыми номерами: 40:10:120206:527, 40:10:000000:121 — составляет 225 м².

Площадь публичного сервитута, устанавливаемого на неразграниченных муниципальных землях муниципальных образований: сельское поселение "Деревня Плюсково" Козельского района Калужской области; сельское поселение "Село Попелево" Козельского района Калужской области; сельское поселение "Село Бурнашево" Козельского района Калужской области, в границах кадастровых кварталов: 40:10:120302, 40:10:120105, 40:10:120206, 40:10:150101, 40:10:150205, 40:10:150102, 40:10:050305, 40:10:050207, 40:10:050802, 40:10:050702 — составляет 80 760 м².

Характеристики устанавливаемого публичного сервитута на неразграниченной территории

Таблица 2

№ п/п	Площадь публичного сервитута в границах неразграниченных земель, м ²	Номер кадастрового квартала	Площади территорий в границах категорий земель		
			Земли населенных пунктов	Земли сельскохозяйственного назначения	Земли лесного фонда
Сельское поселение "Деревня Плюсково" Козельского района Калужской области					
1	6 285	40:10:120302	-	6 285	-
2	6 765	40:10:120105	6 765	-	-
3	10 352	40:10:120206	10 352	-	-
Сельское поселение "Село Попелево" Козельского района Калужской области					
4	23 642	40:10:150101	-	23 642	-
5	5 821	40:10:150205	5 821	-	-
6	6 481	40:10:150102	6 481	-	-

Взам. инв.№	
Подп. и дата	
Инв. № подл.	

Сельское поселение "Село Бурнашево" Козельского района Калужской области

7	4 187	40:10:050305	4 187	-	-
8	12 120	40:10:050207	-	12 120	-
9	852	40:10:050802	852	-	-
10	4 255	40:10:050702	4 255	-	-

Площадь публичного сервитута, устанавливаемого в границах земельных участков, зарегистрированных в ЕГРН (исключая земли лесного фонда и земли промышленности, энергетики, транспорта, связи, радиовещания, телевидения, информатики, земли для обеспечения космической деятельности, земли обороны, безопасности и земли иного специального назначения) — составляет 78 157 м².

Общая площадь публичного сервитута, устанавливаемого для размещения объекта «Газопровод межпоселковый от с. Клыково – дер. Ольховка - дер. Бильдино – дер. Плюсково – дер. Антипово - дер. Грива Козельского района Калужской области» — составляет 162 975 м².

Таблица 3

Характеристики публичного сервитута

Условный номер сервитута	Площадь, кв.м.	Перечень кадастровых номеров существующих земельных участков, на которых линейный объект может быть размещен на условиях сервитута, публичного сервитута	Адрес или описание местоположения публичного сервитута
1	162 975	40:00:000000:5302(19); 40:00:000000:5302(54); 40:10:120206:527; 40:10:120302:23 (ЕЗП 40:10:120302:38); 40:10:120302:22 (ЕЗП 40:10:120302:38); 40:10:120302:21 (ЕЗП:40:10:120302:38); 40:10:150101:102 (ЕЗП:40:10:150101:74); 40:10:150101:103 (ЕЗП:40:10:150101:74); 40:10:150101:179; 40:10:000000:121; 40:10:000000:1224(35); 40:10:000000:244(5); 40:10:000000:244(6); 40:10:150101:128 (ЕЗП:40:10:150101:74); 40:10:150101:99 (ЕЗП:40:10:150101:74); 40:10:150101:98 (ЕЗП:40:10:150101:74); 40:10:150101:97 (ЕЗП:40:10:150101:74); 40:10:050307:2 40:10:050207:310; 40:10:050207:243; 40:10:050207:430; 40:10:000000:1227(3); 40:10:050207:313; 40:10:050207:314; 40:10:050207:530.	Калужская обл., р-н Козельский

Инва. № подл.	Подп. и дата	Взам. инв. №

Изм.	Кол.уч.	Лист	№ док	Подпись	Дата	2676.046.П.0/0.0002-ДПТ-3-2	Лист

29	394975,53	1264137,24
30	394968,43	1264118,54
31	394974,97	1264116,06
32	394904,89	1263931,40
33	394898,35	1263933,88
34	394891,25	1263915,19
35	394894,52	1263913,94
36	394818,43	1263855,90
37	394801,86	1263863,79
38	394798,43	1263856,59
39	394779,92	1263865,41
40	394783,35	1263872,60
41	394765,29	1263881,20
42	394763,15	1263876,71
43	394753,18	1263881,46
44	394694,32	1263757,85
45	394689,85	1263754,30
46	394645,61	1263661,38
47	394646,39	1263657,21
48	394611,57	1263584,11
49	394610,49	1263585,48
50	394594,76	1263573,14
51	394599,69	1263566,85
52	394591,42	1263560,36
53	394586,48	1263566,65
54	394570,74	1263554,31
55	394573,83	1263550,37
56	394411,87	1263423,34
57	394195,40	1263441,45
58	394195,58	1263442,68
59	394189,84	1263442,96
60	394192,63	1263476,28
61	394200,92	1263479,21
62	394202,87	1263502,41
63	394195,28	1263504,48
64	394180,42	1263505,53
65	394177,01	1263499,17
66	394176,04	1263487,87
67	394177,98	1263479,93
68	394180,23	1263478,84
69	394180,22	1263474,79
70	394181,91	1263474,64
71	394179,29	1263442,80
72	394010,88	1263456,89

Инв. № подл.	Подп. и дата	Взам. инв. №

Изм.	Кол.уч.	Лист	№ док	Подпись	Дата

2676.046.П.0/0.0002-ДПТ-3-2

Лист

73	393813,49	1263462,48
74	393661,57	1263222,29
75	393650,94	1263229,01
76	393646,66	1263222,25
77	393623,40	1263236,96
78	393627,68	1263243,72
79	393610,78	1263254,41
80	393608,10	1263250,19
81	393570,01	1263274,28
82	393404,15	1263473,68
83	393392,71	1263560,85
84	392936,45	1263774,46
85	392615,41	1264052,91
86	392227,35	1264231,48
87	392239,89	1264258,74
88	392212,63	1264271,28
89	392200,09	1264244,03
90	391941,61	1264362,97
91	391776,86	1264456,76
92	391570,63	1264661,12
93	391455,34	1264835,65
94	391575,59	1265423,98
95	391584,82	1265590,96
96	391382,48	1265686,03
97	391158,07	1265753,89
98	391159,51	1265758,03
99	391140,62	1265764,59
100	391137,91	1265756,79
101	391076,49	1265775,43
102	391076,29	1265776,53
103	391004,36	1265798,28
104	391003,38	1265797,53
105	390842,07	1265846,35
106	390844,34	1265853,99
107	390825,18	1265859,70
108	390823,77	1265854,98
109	390808,80	1265859,51
110	390597,36	1265769,32
111	390587,86	1265809,50
112	390577,11	1265806,96
113	390589,08	1265757,67
114	390584,21	1265756,52
115	390588,81	1265737,05
116	390596,60	1265738,90

Инв. № подл.	Взам. инв.№
	Подп. и дата

Изм.	Кол.уч.	Лист	№ док	Подпись	Дата

2676.046.П.0/0.0002-ДПТ-3-2

Лист

117	390605,00	1265703,36
118	390597,21	1265701,52
119	390601,81	1265682,06
120	390606,68	1265683,21
121	390611,83	1265661,41
122	390607,10	1265660,38
123	390611,37	1265640,84
124	390618,39	1265642,37
125	390632,72	1265581,74
126	390633,75	1265581,74
127	390681,37	1265380,30
128	390673,59	1265378,46
129	390677,60	1265361,47
130	390468,16	1265211,19
131	390470,56	1265225,81
132	390459,98	1265227,67
133	390456,27	1265205,12
134	390451,34	1265205,93
135	390448,26	1265187,21
136	390455,99	1265185,03
137	390454,62	1265176,58
138	390453,77	1265176,67
139	390453,53	1265176,13
140	390446,71	1265177,79
141	390444,25	1265162,81
142	390360,45	1265176,60
143	390078,69	1265143,21
144	390040,06	1265079,74
145	390037,32	1265079,80
146	390036,44	1265075,85
147	390029,74	1265076,75
148	390029,70	1265074,87
149	389988,81	1265075,81
150	389985,80	1265081,15
151	389983,57	1265080,95
152	389960,87	1265122,47
153	389408,78	1265398,14
154	389386,22	1265407,57
155	389392,88	1265423,51
156	389385,51	1265426,63
157	389404,22	1265471,40
158	389411,61	1265468,32
159	389419,32	1265486,77
160	389414,70	1265488,70

Инв. № подл.	Подп. и дата	Взам. инв. №

Изм.	Кол.уч.	Лист	№ док	Подпись	Дата

2676.046.П.0/0.0002-ДПТ-3-2

Лист

161	389427,74	1265519,88
162	389237,37	1265757,98
163	389237,37	1265914,03
164	389252,81	1265992,38
165	389381,01	1266208,33
166	389718,38	1266793,49
167	389747,81	1266805,32
168	389749,67	1266800,68
169	389768,23	1266808,14
170	389765,62	1266814,63
171	389879,29	1266860,31
172	389879,51	1266861,56
173	389905,83	1266872,05
174	389908,81	1266864,63
175	389927,37	1266872,09
176	389924,06	1266880,34
177	390142,40	1267275,93
178	390159,63	1267296,58
179	390163,41	1267293,42
180	390176,23	1267308,78
181	390170,15	1267313,85
182	390285,57	1267452,15
183	390286,46	1267451,66
184	390317,40	1267488,72
185	390316,75	1267489,51
186	390386,45	1267573,02
187	390392,43	1267568,03
188	390405,25	1267583,38
189	390391,54	1267594,82
190	390373,95	1267729,62
191	390374,95	1267729,75
192	390356,54	1267870,82
193	390363,40	1267871,64
194	390361,02	1267891,50
195	390355,94	1267890,89
196	390355,08	1267897,48
197	390353,73	1267898,05
198	390354,70	1267900,42
199	390352,05	1267920,68
200	390440,44	1268090,86
201	390443,43	1268096,61
202	390508,60	1268129,81
203	390536,26	1268118,18
204	390547,89	1268145,84

Инв. № подл.	Подп. и дата	Взам. инв. №

Изм.	Кол.уч.	Лист	№ док	Подпись	Дата

2676.046.П.0/0.0002-ДПТ-3-2

Лист

205	390520,23	1268157,46
206	390585,50	1268312,68
207	390562,00	1268322,56
208	390561,06	1268327,98
209	390542,07	1268325,70
210	390542,03	1268321,15
211	390521,72	1268317,83
212	390520,58	1268324,61
213	390500,69	1268322,32
214	390501,49	1268317,53
215	390473,54	1268312,86
216	390420,45	1268321,79
217	390392,52	1268332,00
218	390361,34	1268343,88
219	390346,96	1268352,75
220	390289,33	1268371,84
221	390171,12	1268274,19
222	390166,04	1268280,56
223	390159,64	1268275,45
224	390158,97	1268276,27
225	390159,47	1268277,23
226	390118,09	1268327,32
227	390117,29	1268326,71
228	390061,84	1268393,85
229	390067,98	1268398,75
230	390055,49	1268414,38
231	390051,44	1268411,14
232	389967,00	1268513,36
233	389862,29	1268598,80
234	389860,77	1268615,16
235	389853,80	1268614,52
236	389852,93	1268623,92
237	389851,94	1268623,83
238	389848,74	1268658,35
239	389849,72	1268658,61
240	389848,42	1268672,67
241	389847,43	1268672,46
242	389845,47	1268693,61
243	389853,44	1268694,34
244	389851,59	1268714,26
245	389846,62	1268713,80
246	389845,06	1268730,57
247	389829,12	1268761,44
248	389826,76	1268773,80

Инв. № подл.	Подп. и дата	Взам. инв. №

Изм.	Кол.уч.	Лист	№ док	Подпись	Дата

2676.046.П.0/0.0002-ДПТ-3-2

249	389799,77	1268834,96
250	389775,38	1268872,79
251	389749,06	1268927,17
252	389751,44	1268928,03
253	389751,50	1268932,27
254	389746,07	1268947,35
255	389739,15	1268944,87
256	389721,83	1268986,26
257	389720,98	1268985,67
258	389720,38	1268987,11
259	389721,24	1268987,68
260	389712,31	1269009,08
261	389711,39	1269008,66
262	389701,76	1269031,75
263	389708,87	1269034,30
264	389702,12	1269053,13
265	389696,88	1269051,25
266	389582,48	1269325,58
267	389596,10	1269395,25
268	389500,84	1269660,88
269	389505,55	1269662,56
270	389498,80	1269681,39
271	389492,21	1269679,03
272	389482,57	1269705,90
273	389488,33	1269710,57
274	389482,41	1269727,09
275	389477,70	1269725,40
276	389474,28	1269734,93
277	389502,52	1269745,06
278	389492,39	1269773,30
279	389464,15	1269763,17
280	389457,94	1269774,46
281	389458,57	1269775,39
282	389459,93	1269777,21
283	389460,28	1269781,41
284	389473,85	1269788,19
285	389470,53	1269793,58
286	389470,18	1269794,47
287	389470,13	1269795,23
288	389470,32	1269795,97
289	389470,71	1269796,62
290	389471,29	1269797,12
291	389474,31	1269798,43
292	389474,10	1269803,00

Инва. № подл.	Подп. и дата	Взам. инв.№

Изм.	Кол.уч.	Лист	№ док	Подпись	Дата

2676.046.П.0/0.0002-ДПТ-3-2

Лист

293	389462,51	1269802,46
294	389444,44	1269801,79
295	389442,95	1269801,64
296	389406,09	1269868,67
297	389396,89	1269863,60
298	389436,32	1269791,90
299	389432,07	1269786,22
300	389431,26	1269780,79
301	389437,25	1269769,40
302	389445,08	1269766,68
303	389449,17	1269768,62
304	389454,55	1269758,84
305	389467,83	1269721,86
306	389463,58	1269720,33
307	389468,41	1269706,86
308	389476,92	1269703,87
309	389486,56	1269677,00
310	389481,20	1269671,21
311	389486,72	1269655,81
312	389490,96	1269657,33
313	389585,24	1269394,43
314	389571,56	1269324,47
315	389686,98	1269047,70
316	389683,29	1269046,38
317	389690,04	1269027,55
318	389697,99	1269030,40
319	389707,43	1269007,76
320	389706,53	1269007,32
321	389716,12	1268984,33
322	389716,97	1268984,89
323	389717,62	1268983,34
324	389716,77	1268982,76
325	389733,43	1268942,82
326	389727,27	1268940,60
327	389728,83	1268936,24
328	389722,33	1268933,45
329	389718,56	1268926,58
330	389723,56	1268914,00
331	389729,69	1268907,42
332	389736,50	1268909,93
333	389743,24	1268912,81
334	389756,88	1268880,11
335	389792,43	1268830,58
336	389789,94	1268828,86

Инв. № подл.	Подп. и дата	Взам. инв. №

Изм.	Кол.уч.	Лист	№ док	Подпись	Дата

2676.046.П.0/0.0002-ДПТ-3-2

Лист

337	389805,61	1268793,30
338	389817,88	1268774,09
339	389815,00	1268771,96
340	389815,89	1268769,94
341	389819,28	1268757,60
342	389834,80	1268727,56
343	389836,16	1268712,83
344	389831,68	1268712,41
345	389833,52	1268692,50
346	389841,49	1268693,24
347	389843,46	1268671,97
348	389842,46	1268671,88
349	389843,84	1268657,01
350	389844,82	1268657,26
351	389847,96	1268623,37
352	389846,97	1268623,21
353	389847,83	1268613,97
354	389840,86	1268613,32
355	389842,70	1268593,41
356	389851,31	1268594,20
357	389959,57	1268505,88
358	390043,24	1268404,59
359	390039,87	1268401,89
360	390052,35	1268386,27
361	390058,71	1268391,35
362	390115,99	1268322,01
363	390115,31	1268321,26
364	390155,74	1268272,33
365	390150,41	1268268,07
366	390162,90	1268252,45
367	390178,52	1268264,93
368	390177,68	1268265,99
369	390291,54	1268360,05
370	390342,49	1268343,16
371	390356,67	1268334,43
372	390365,61	1268334,10
373	390435,23	1268308,66
374	390469,00	1268302,98
375	390502,97	1268308,65
376	390522,68	1268311,94
377	390522,36	1268313,91
378	390542,65	1268317,30
379	390547,31	1268316,05
380	390547,31	1268309,97

Инв. № подл.	Подп. и дата	Взам. инв. №

Изм.	Кол.уч.	Лист	№ док	Подпись	Дата

2676.046.П.0/0.0002-ДПТ-3-2

381	390559,88	1268312,07
382	390571,75	1268307,07
383	390500,41	1268137,42
384	390435,66	1268104,44
385	390433,43	1268100,14
386	390427,66	1268103,14
387	390422,82	1268093,82
388	390428,59	1268090,82
389	390341,21	1267922,60
390	390345,51	1267889,65
391	390342,51	1267889,29
392	390341,35	1267887,52
393	390343,54	1267869,27
394	390350,58	1267870,11
395	390369,01	1267728,63
396	390370,05	1267728,63
397	390387,67	1267593,54
398	390377,08	1267580,84
399	390383,38	1267575,58
400	390313,60	1267491,98
401	390312,84	1267492,62
402	390282,70	1267456,51
403	390283,38	1267455,76
404	390167,07	1267316,42
405	390160,87	1267321,59
406	390148,06	1267306,24
407	390151,57	1267303,30
408	390133,69	1267281,88
409	389917,14	1266889,53
410	389901,36	1266883,19
411	389904,34	1266875,77
412	389880,60	1266866,23
413	389880,87	1266867,35
414	389767,48	1266821,83
415	389767,47	1266820,76
416	389763,75	1266819,27
417	389760,77	1266826,69
418	389752,51	1266823,37
419	389750,75	1266828,23
420	389744,85	1266835,11
421	389736,75	1266835,64
422	389729,28	1266831,39
423	389726,28	1266827,59
424	389726,41	1266819,77

Инв. № подл.	Подп. и дата	Взам. инв.№

Изм.	Кол.уч.	Лист	№ док	Подпись	Дата

2676.046.П.0/0.0002-ДПТ-3-2

425	389729,09	1266813,10
426	389731,05	1266809,90
427	389711,10	1266801,88
428	389371,95	1266213,63
429	389244,92	1265999,64
430	389242,03	1265991,94
431	389226,87	1265915,05
432	389226,87	1265754,30
433	389415,65	1265518,19
434	389405,02	1265492,75
435	389400,86	1265494,48
436	389393,15	1265476,03
437	389400,51	1265472,95
438	389381,78	1265428,11
439	389374,36	1265431,05
440	389367,50	1265414,66
441	389371,66	1265412,92
442	389348,24	1265356,89
443	389358,61	1265352,55
444	389378,24	1265399,52
445	389404,41	1265388,59
446	389953,24	1265114,54
447	389968,93	1265081,30
448	389968,83	1265077,07
449	389935,89	1265077,81
450	389935,62	1265066,33
451	389968,56	1265065,56
452	389968,46	1265061,30
453	389988,46	1265060,83
454	389988,56	1265065,32
455	390029,45	1265064,37
456	390029,44	1265063,87
457	390037,57	1265063,68
458	390037,48	1265059,79
459	390047,23	1265059,56
460	390049,47	1265065,34
461	390049,72	1265075,41
462	390085,00	1265133,38
463	390360,21	1265166,00
464	390480,93	1265146,14
465	390483,26	1265119,04
466	390483,26	1265092,08
467	390475,28	1265087,24
468	390476,22	1265067,49

Инв. № подл.	Подп. и дата	Взам. инв. №

Изм.	Кол.уч.	Лист	№ док	Подпись	Дата

2676.046.П.0/0.0002-ДПТ-3-2

469	390484,41	1265064,54
470	390493,56	1265064,50
471	390499,72	1265068,16
472	390500,45	1265067,22
473	390503,79	1265066,95
474	390503,47	1265077,86
475	390502,12	1265092,05
476	390500,39	1265099,50
477	390497,30	1265098,09
478	390496,95	1265097,02
479	390496,19	1265095,97
480	390495,16	1265095,14
481	390493,76	1265094,53
482	390493,76	1265119,49
483	390490,69	1265155,17
484	390463,98	1265159,57
485	390466,20	1265173,04
486	390459,38	1265174,70
487	390458,40	1265174,94
488	390459,93	1265184,25
489	390467,83	1265182,95
490	390470,64	1265200,05
491	390576,02	1265275,66
492	390593,51	1265251,29
493	390617,89	1265268,78
494	390600,40	1265293,15
495	390693,83	1265360,19
496	390693,27	1265362,56
497	390697,65	1265363,60
498	390693,05	1265383,06
499	390685,27	1265381,22
500	390637,86	1265581,74
501	390638,89	1265581,74
502	390624,25	1265643,66
503	390630,91	1265645,11
504	390626,64	1265664,65
505	390622,09	1265663,66
506	390616,90	1265685,62
507	390621,28	1265686,66
508	390616,68	1265706,12
509	390608,89	1265704,28
510	390600,49	1265739,82
511	390608,28	1265741,66
512	390603,79	1265760,65

Инв. № подл.	Взам. инв.№
	Подп. и дата

Изм.	Кол.уч.	Лист	№ док	Подпись	Дата

2676.046.П.0/0.0002-ДПТ-3-2

Лист

513	390809,41	1265848,35
514	390820,77	1265844,92
515	390819,47	1265840,54
516	390838,63	1265834,83
517	390840,92	1265842,48
518	390999,57	1265794,51
519	390998,66	1265793,74
520	391077,45	1265769,91
521	391077,26	1265771,01
522	391136,61	1265753,06
523	391134,06	1265745,70
524	391152,95	1265739,14
525	391154,63	1265743,96
526	391378,71	1265676,20
527	391573,95	1265584,46
528	391565,15	1265425,33
529	391444,18	1264833,49
530	391562,47	1264654,42
531	391770,45	1264448,33
532	391936,81	1264353,63
533	392609,66	1264043,99
534	392930,67	1263765,57
535	393383,05	1263553,78
536	393394,14	1263469,31
537	393563,00	1263266,29
538	393602,49	1263241,31
539	393600,09	1263237,51
540	393616,77	1263226,96
541	393621,26	1263233,58
542	393644,52	1263218,87
543	393640,24	1263212,11
544	393657,15	1263201,42
545	393659,55	1263205,22
546	393662,16	1263203,57
547	393819,17	1263451,81
548	394010,30	1263446,40
549	394183,70	1263431,72
550	394190,27	1263431,05
551	394192,81	1263430,84
552	394224,96	1263428,19
553	394222,50	1263398,29
554	394252,40	1263395,83
555	394254,86	1263425,73
556	394415,11	1263412,54

Инв. № подл.	Подп. и дата	Взам. инв. №

Изм.	Кол.уч.	Лист	№ док	Подпись	Дата

2676.046.П.0/0.0002-ДПТ-3-2

Лист

557	394580,31	1263542,11
558	394583,09	1263538,57
559	394598,82	1263550,91
560	394593,88	1263557,21
561	394602,18	1263563,67
562	394607,10	1263557,40
563	394622,84	1263569,75
564	394618,81	1263574,88
565	394657,39	1263655,88
566	394655,12	1263656,94
567	394699,30	1263749,71
568	394701,57	1263748,65
569	394756,20	1263863,38
570	394774,75	1263854,55
571	394778,15	1263861,82
572	394796,71	1263852,98
573	394793,26	1263845,73
574	394811,32	1263837,13
575	394813,27	1263841,22
576	394815,26	1263840,27
577	394905,74	1263909,69
578	394909,95	1263908,09
579	394917,04	1263926,79
580	394910,50	1263929,27
581	394980,58	1264113,93
582	394987,13	1264111,44
583	394994,22	1264130,14
584	394990,02	1264131,74
585	394999,76	1264157,42
586	395150,04	1264100,38
587	395164,86	1264086,95
588	395169,04	1264091,76
589	395224,12	1264038,79
590	395224,81	1264039,51
591	395346,51	1263922,46
592	395345,84	1263921,72
593	395399,31	1263870,29
594	395394,30	1263865,07
595	395408,70	1263851,83
596	395414,11	1263857,45
597	395487,52	1263786,84
598	395486,74	1263786,21
599	395531,86	1263742,81
600	395532,93	1263743,16

Инв. № подл.	Подп. и дата	Взам. инв. №

Изм.	Кол.уч.	Лист	№ док	Подпись	Дата

2676.046.П.0/0.0002-ДПТ-3-2

Лист

601	395566,88	1263710,51
602	395561,41	1263704,82
603	395575,82	1263690,96
604	395578,87	1263694,13
605	395585,17	1263688,07
606	395770,96	1263676,55
607	395795,18	1263679,14
608	395796,09	1263677,29
609	395806,84	1263668,53
1	395815,25	1263668,57

Инв. № подл.	Подп. и дата	Взам. инв. №

Изм.	Кол.уч.	Лист	№ док	Подпись	Дата

2676.046.П.0/0.0002-ДПТ-3-2

Лист

2. Сведения о границах территории, применительно к которой осуществляется подготовка проекта межевания, содержащие перечень координат характерных точек таких границ в системе координат, используемой для ведения Единого государственного реестра недвижимости.

Перечень координат характерных точек границ территории, применительно к которой осуществляется подготовка проекта межевания

Таблица 5.

Система координат МСК-40 зона 1

Обозначение характерных точек границы № точки	Координаты, м	
	X	Y
1	395815,25	1263668,57
2	395824,62	1263679,88
3	395822,73	1263688,29
4	395810,21	1263698,98
5	395802,32	1263698,00
6	395796,03	1263690,12
7	395770,72	1263688,08
8	395590,09	1263699,29
9	395586,84	1263702,42
10	395589,69	1263705,37
11	395575,27	1263719,24
12	395569,68	1263713,42
13	395535,03	1263746,58
14	395534,95	1263748,16
15	395417,58	1263861,06
16	395422,57	1263866,25
17	395408,16	1263879,49
18	395403,48	1263874,62
19	395349,87	1263926,18
20	395349,19	1263925,43
21	395215,53	1264053,99
22	395216,03	1264054,89
23	395172,99	1264096,29
24	395177,28	1264101,22
25	395160,73	1264112,67
26	395157,38	1264108,83
27	394993,67	1264170,96
28	394980,20	1264135,47
29	394975,53	1264137,24
30	394968,43	1264118,54
31	394974,97	1264116,06
32	394904,89	1263931,40

Взам. инв.№	Подп. и дата	Инв. № подл.							Лист
			Изм.	Кол.уч.	Лист	№ док	Подпись	Дата	2541.046.П.0/0.0002-ДПТ-3-2

33	394898,35	1263933,88
34	394891,25	1263915,19
35	394894,52	1263913,94
36	394818,43	1263855,90
37	394801,86	1263863,79
38	394798,43	1263856,59
39	394779,92	1263865,41
40	394783,35	1263872,60
41	394765,29	1263881,20
42	394763,15	1263876,71
43	394753,18	1263881,46
44	394694,32	1263757,85
45	394689,85	1263754,30
46	394645,61	1263661,38
47	394646,39	1263657,21
48	394611,57	1263584,11
49	394610,49	1263585,48
50	394594,76	1263573,14
51	394599,69	1263566,85
52	394591,42	1263560,36
53	394586,48	1263566,65
54	394570,74	1263554,31
55	394573,83	1263550,37
56	394411,87	1263423,34
57	394195,40	1263441,45
58	394195,58	1263442,68
59	394189,84	1263442,96
60	394192,63	1263476,28
61	394200,92	1263479,21
62	394202,87	1263502,41
63	394195,28	1263504,48
64	394180,42	1263505,53
65	394177,01	1263499,17
66	394176,04	1263487,87
67	394177,98	1263479,93
68	394180,23	1263478,84
69	394180,22	1263474,79
70	394181,91	1263474,64
71	394179,29	1263442,80
72	394010,88	1263456,89
73	393813,49	1263462,48
74	393661,57	1263222,29
75	393650,94	1263229,01
76	393646,66	1263222,25
77	393623,40	1263236,96
78	393627,68	1263243,72

Взам. инв.№	
Подп. и дата	
Инв. № подл.	

Изм.	Кол.уч.	Лист	№ док	Подпись	Дата

79	393610,78	1263254,41
80	393608,10	1263250,19
81	393570,01	1263274,28
82	393404,15	1263473,68
83	393392,71	1263560,85
84	392936,45	1263774,46
85	392615,41	1264052,91
86	392227,35	1264231,48
87	392239,89	1264258,74
88	392212,63	1264271,28
89	392200,09	1264244,03
90	391941,61	1264362,97
91	391776,86	1264456,76
92	391570,63	1264661,12
93	391455,34	1264835,65
94	391575,59	1265423,98
95	391584,82	1265590,96
96	391382,48	1265686,03
97	391158,07	1265753,89
98	391159,51	1265758,03
99	391140,62	1265764,59
100	391137,91	1265756,79
101	391076,49	1265775,43
102	391076,29	1265776,53
103	391004,36	1265798,28
104	391003,38	1265797,53
105	390842,07	1265846,35
106	390844,34	1265853,99
107	390825,18	1265859,70
108	390823,77	1265854,98
109	390808,80	1265859,51
110	390597,36	1265769,32
111	390587,86	1265809,50
112	390577,11	1265806,96
113	390589,08	1265757,67
114	390584,21	1265756,52
115	390588,81	1265737,05
116	390596,60	1265738,90
117	390605,00	1265703,36
118	390597,21	1265701,52
119	390601,81	1265682,06
120	390606,68	1265683,21
121	390611,83	1265661,41
122	390607,10	1265660,38
123	390611,37	1265640,84
124	390618,39	1265642,37

Взам. инв.№	
Подп. и дата	
Инв. № подл.	

Изм.	Кол.уч.	Лист	№ док	Подпись	Дата

125	390632,72	1265581,74
126	390633,75	1265581,74
127	390681,37	1265380,30
128	390673,59	1265378,46
129	390677,60	1265361,47
130	390468,16	1265211,19
131	390470,56	1265225,81
132	390459,98	1265227,67
133	390456,27	1265205,12
134	390451,34	1265205,93
135	390448,26	1265187,21
136	390455,99	1265185,03
137	390454,62	1265176,58
138	390453,77	1265176,67
139	390453,53	1265176,13
140	390446,71	1265177,79
141	390444,25	1265162,81
142	390360,45	1265176,60
143	390078,69	1265143,21
144	390040,06	1265079,74
145	390037,32	1265079,80
146	390036,44	1265075,85
147	390029,74	1265076,75
148	390029,70	1265074,87
149	389988,81	1265075,81
150	389985,80	1265081,15
151	389983,57	1265080,95
152	389960,87	1265122,47
153	389408,78	1265398,14
154	389386,22	1265407,57
155	389392,88	1265423,51
156	389385,51	1265426,63
157	389404,22	1265471,40
158	389411,61	1265468,32
159	389419,32	1265486,77
160	389414,70	1265488,70
161	389427,74	1265519,88
162	389237,37	1265757,98
163	389237,37	1265914,03
164	389252,81	1265992,38
165	389381,01	1266208,33
166	389718,38	1266793,49
167	389747,81	1266805,32
168	389749,67	1266800,68
169	389768,23	1266808,14
170	389765,62	1266814,63

Взам. инв.№	
Подп. и дата	
Инв. № подл.	

Изм.	Кол.уч.	Лист	№ док	Подпись	Дата

171	389879,29	1266860,31
172	389879,51	1266861,56
173	389905,83	1266872,05
174	389908,81	1266864,63
175	389927,37	1266872,09
176	389924,06	1266880,34
177	390142,40	1267275,93
178	390159,63	1267296,58
179	390163,41	1267293,42
180	390176,23	1267308,78
181	390170,15	1267313,85
182	390285,57	1267452,15
183	390286,46	1267451,66
184	390317,40	1267488,72
185	390316,75	1267489,51
186	390386,45	1267573,02
187	390392,43	1267568,03
188	390405,25	1267583,38
189	390391,54	1267594,82
190	390373,95	1267729,62
191	390374,95	1267729,75
192	390356,54	1267870,82
193	390363,40	1267871,64
194	390361,02	1267891,50
195	390355,94	1267890,89
196	390355,08	1267897,48
197	390353,73	1267898,05
198	390354,70	1267900,42
199	390352,05	1267920,68
200	390440,44	1268090,86
201	390443,43	1268096,61
202	390508,60	1268129,81
203	390536,26	1268118,18
204	390547,89	1268145,84
205	390520,23	1268157,46
206	390585,50	1268312,68
207	390562,00	1268322,56
208	390561,06	1268327,98
209	390542,07	1268325,70
210	390542,03	1268321,15
211	390521,72	1268317,83
212	390520,58	1268324,61
213	390500,69	1268322,32
214	390501,49	1268317,53
215	390473,54	1268312,86
216	390420,45	1268321,79

Инв. № подл.	Подп. и дата	Взам. инв. №

Изм.	Кол.уч.	Лист	№ док	Подпись	Дата

217	390392,52	1268332,00
218	390361,34	1268343,88
219	390346,96	1268352,75
220	390289,33	1268371,84
221	390171,12	1268274,19
222	390166,04	1268280,56
223	390159,64	1268275,45
224	390158,97	1268276,27
225	390159,47	1268277,23
226	390118,09	1268327,32
227	390117,29	1268326,71
228	390061,84	1268393,85
229	390067,98	1268398,75
230	390055,49	1268414,38
231	390051,44	1268411,14
232	389967,00	1268513,36
233	389862,29	1268598,80
234	389860,77	1268615,16
235	389853,80	1268614,52
236	389852,93	1268623,92
237	389851,94	1268623,83
238	389848,74	1268658,35
239	389849,72	1268658,61
240	389848,42	1268672,67
241	389847,43	1268672,46
242	389845,47	1268693,61
243	389853,44	1268694,34
244	389851,59	1268714,26
245	389846,62	1268713,80
246	389845,06	1268730,57
247	389829,12	1268761,44
248	389826,76	1268773,80
249	389799,77	1268834,96
250	389775,38	1268872,79
251	389749,06	1268927,17
252	389751,44	1268928,03
253	389751,50	1268932,27
254	389746,07	1268947,35
255	389739,15	1268944,87
256	389721,83	1268986,26
257	389720,98	1268985,67
258	389720,38	1268987,11
259	389721,24	1268987,68
260	389712,31	1269009,08
261	389711,39	1269008,66
262	389701,76	1269031,75

Взам. инв.№	
Подп. и дата	
Инв. № подл.	

Изм.	Кол.уч.	Лист	№ док	Подпись	Дата

2541.046.П.0/0.0002-ДПТ-3-2

263	389708,87	1269034,30
264	389702,12	1269053,13
265	389696,88	1269051,25
266	389582,48	1269325,58
267	389596,10	1269395,25
268	389500,84	1269660,88
269	389505,55	1269662,56
270	389498,80	1269681,39
271	389492,21	1269679,03
272	389482,57	1269705,90
273	389488,33	1269710,57
274	389482,41	1269727,09
275	389477,70	1269725,40
276	389474,28	1269734,93
277	389502,52	1269745,06
278	389492,39	1269773,30
279	389464,15	1269763,17
280	389457,94	1269774,46
281	389458,57	1269775,39
282	389459,93	1269777,21
283	389460,28	1269781,41
284	389473,85	1269788,19
285	389470,53	1269793,58
286	389470,18	1269794,47
287	389470,13	1269795,23
288	389470,32	1269795,97
289	389470,71	1269796,62
290	389471,29	1269797,12
291	389474,31	1269798,43
292	389474,10	1269803,00
293	389462,51	1269802,46
294	389444,44	1269801,79
295	389442,95	1269801,64
296	389406,09	1269868,67
297	389396,89	1269863,60
298	389436,32	1269791,90
299	389432,07	1269786,22
300	389431,26	1269780,79
301	389437,25	1269769,40
302	389445,08	1269766,68
303	389449,17	1269768,62
304	389454,55	1269758,84
305	389467,83	1269721,86
306	389463,58	1269720,33
307	389468,41	1269706,86
308	389476,92	1269703,87

Взам. инв.№	
Подп. и дата	
Инв. № подл.	

Изм.	Кол.уч.	Лист	№ док	Подпись	Дата

2541.046.П.0/0.0002-ДПТ-3-2

Лист

309	389486,56	1269677,00
310	389481,20	1269671,21
311	389486,72	1269655,81
312	389490,96	1269657,33
313	389585,24	1269394,43
314	389571,56	1269324,47
315	389686,98	1269047,70
316	389683,29	1269046,38
317	389690,04	1269027,55
318	389697,99	1269030,40
319	389707,43	1269007,76
320	389706,53	1269007,32
321	389716,12	1268984,33
322	389716,97	1268984,89
323	389717,62	1268983,34
324	389716,77	1268982,76
325	389733,43	1268942,82
326	389727,27	1268940,60
327	389728,83	1268936,24
328	389722,33	1268933,45
329	389718,56	1268926,58
330	389723,56	1268914,00
331	389729,69	1268907,42
332	389736,50	1268909,93
333	389743,24	1268912,81
334	389756,88	1268880,11
335	389792,43	1268830,58
336	389789,94	1268828,86
337	389805,61	1268793,30
338	389817,88	1268774,09
339	389815,00	1268771,96
340	389815,89	1268769,94
341	389819,28	1268757,60
342	389834,80	1268727,56
343	389836,16	1268712,83
344	389831,68	1268712,41
345	389833,52	1268692,50
346	389841,49	1268693,24
347	389843,46	1268671,97
348	389842,46	1268671,88
349	389843,84	1268657,01
350	389844,82	1268657,26
351	389847,96	1268623,37
352	389846,97	1268623,21
353	389847,83	1268613,97
354	389840,86	1268613,32

Взам. инв.№	
Подп. и дата	
Инв. № подл.	

Изм.	Кол.уч.	Лист	№ док	Подпись	Дата

355	389842,70	1268593,41
356	389851,31	1268594,20
357	389959,57	1268505,88
358	390043,24	1268404,59
359	390039,87	1268401,89
360	390052,35	1268386,27
361	390058,71	1268391,35
362	390115,99	1268322,01
363	390115,31	1268321,26
364	390155,74	1268272,33
365	390150,41	1268268,07
366	390162,90	1268252,45
367	390178,52	1268264,93
368	390177,68	1268265,99
369	390291,54	1268360,05
370	390342,49	1268343,16
371	390356,67	1268334,43
372	390365,61	1268334,10
373	390435,23	1268308,66
374	390469,00	1268302,98
375	390502,97	1268308,65
376	390522,68	1268311,94
377	390522,36	1268313,91
378	390542,65	1268317,30
379	390547,31	1268316,05
380	390547,31	1268309,97
381	390559,88	1268312,07
382	390571,75	1268307,07
383	390500,41	1268137,42
384	390435,66	1268104,44
385	390433,43	1268100,14
386	390427,66	1268103,14
387	390422,82	1268093,82
388	390428,59	1268090,82
389	390341,21	1267922,60
390	390345,51	1267889,65
391	390342,51	1267889,29
392	390341,35	1267887,52
393	390343,54	1267869,27
394	390350,58	1267870,11
395	390369,01	1267728,63
396	390370,05	1267728,63
397	390387,67	1267593,54
398	390377,08	1267580,84
399	390383,38	1267575,58
400	390313,60	1267491,98

Взам. инв.№	
Подп. и дата	
Инв. № подл.	

Изм.	Кол.уч.	Лист	№ док	Подпись	Дата

2541.046.П.0/0.0002-ДПТ-3-2

Лист

401	390312,84	1267492,62
402	390282,70	1267456,51
403	390283,38	1267455,76
404	390167,07	1267316,42
405	390160,87	1267321,59
406	390148,06	1267306,24
407	390151,57	1267303,30
408	390133,69	1267281,88
409	389917,14	1266889,53
410	389901,36	1266883,19
411	389904,34	1266875,77
412	389880,60	1266866,23
413	389880,87	1266867,35
414	389767,48	1266821,83
415	389767,47	1266820,76
416	389763,75	1266819,27
417	389760,77	1266826,69
418	389752,51	1266823,37
419	389750,75	1266828,23
420	389744,85	1266835,11
421	389736,75	1266835,64
422	389729,28	1266831,39
423	389726,28	1266827,59
424	389726,41	1266819,77
425	389729,09	1266813,10
426	389731,05	1266809,90
427	389711,10	1266801,88
428	389371,95	1266213,63
429	389244,92	1265999,64
430	389242,03	1265991,94
431	389226,87	1265915,05
432	389226,87	1265754,30
433	389415,65	1265518,19
434	389405,02	1265492,75
435	389400,86	1265494,48
436	389393,15	1265476,03
437	389400,51	1265472,95
438	389381,78	1265428,11
439	389374,36	1265431,05
440	389367,50	1265414,66
441	389371,66	1265412,92
442	389348,24	1265356,89
443	389358,61	1265352,55
444	389378,24	1265399,52
445	389404,41	1265388,59
446	389953,24	1265114,54

Взам. инв.№	
Подп. и дата	
Инв. № подл.	

Изм.	Кол.уч.	Лист	№ док	Подпись	Дата

447	389968,93	1265081,30
448	389968,83	1265077,07
449	389935,89	1265077,81
450	389935,62	1265066,33
451	389968,56	1265065,56
452	389968,46	1265061,30
453	389988,46	1265060,83
454	389988,56	1265065,32
455	390029,45	1265064,37
456	390029,44	1265063,87
457	390037,57	1265063,68
458	390037,48	1265059,79
459	390047,23	1265059,56
460	390049,47	1265065,34
461	390049,72	1265075,41
462	390085,00	1265133,38
463	390360,21	1265166,00
464	390480,93	1265146,14
465	390483,26	1265119,04
466	390483,26	1265092,08
467	390475,28	1265087,24
468	390476,22	1265067,49
469	390484,41	1265064,54
470	390493,56	1265064,50
471	390499,72	1265068,16
472	390500,45	1265067,22
473	390503,79	1265066,95
474	390503,47	1265077,86
475	390502,12	1265092,05
476	390500,39	1265099,50
477	390497,30	1265098,09
478	390496,95	1265097,02
479	390496,19	1265095,97
480	390495,16	1265095,14
481	390493,76	1265094,53
482	390493,76	1265119,49
483	390490,69	1265155,17
484	390463,98	1265159,57
485	390466,20	1265173,04
486	390459,38	1265174,70
487	390458,40	1265174,94
488	390459,93	1265184,25
489	390467,83	1265182,95
490	390470,64	1265200,05
491	390576,02	1265275,66
492	390593,51	1265251,29

Взам. инв.№	
Подп. и дата	
Инв. № подл.	

Изм.	Кол.уч.	Лист	№ док	Подпись	Дата

2541.046.П.0/0.0002-ДПТ-3-2

493	390617,89	1265268,78
494	390600,40	1265293,15
495	390693,83	1265360,19
496	390693,27	1265362,56
497	390697,65	1265363,60
498	390693,05	1265383,06
499	390685,27	1265381,22
500	390637,86	1265581,74
501	390638,89	1265581,74
502	390624,25	1265643,66
503	390630,91	1265645,11
504	390626,64	1265664,65
505	390622,09	1265663,66
506	390616,90	1265685,62
507	390621,28	1265686,66
508	390616,68	1265706,12
509	390608,89	1265704,28
510	390600,49	1265739,82
511	390608,28	1265741,66
512	390603,79	1265760,65
513	390809,41	1265848,35
514	390820,77	1265844,92
515	390819,47	1265840,54
516	390838,63	1265834,83
517	390840,92	1265842,48
518	390999,57	1265794,51
519	390998,66	1265793,74
520	391077,45	1265769,91
521	391077,26	1265771,01
522	391136,61	1265753,06
523	391134,06	1265745,70
524	391152,95	1265739,14
525	391154,63	1265743,96
526	391378,71	1265676,20
527	391573,95	1265584,46
528	391565,15	1265425,33
529	391444,18	1264833,49
530	391562,47	1264654,42
531	391770,45	1264448,33
532	391936,81	1264353,63
533	392609,66	1264043,99
534	392930,67	1263765,57
535	393383,05	1263553,78
536	393394,14	1263469,31
537	393563,00	1263266,29
538	393602,49	1263241,31

Взам. инв.№	
Подп. и дата	
Инв. № подл.	

Изм.	Кол.уч.	Лист	№ док	Подпись	Дата

2541.046.П.0/0.0002-ДПТ-3-2

539	393600,09	1263237,51
540	393616,77	1263226,96
541	393621,26	1263233,58
542	393644,52	1263218,87
543	393640,24	1263212,11
544	393657,15	1263201,42
545	393659,55	1263205,22
546	393662,16	1263203,57
547	393819,17	1263451,81
548	394010,30	1263446,40
549	394183,70	1263431,72
550	394190,27	1263431,05
551	394192,81	1263430,84
552	394224,96	1263428,19
553	394222,50	1263398,29
554	394252,40	1263395,83
555	394254,86	1263425,73
556	394415,11	1263412,54
557	394580,31	1263542,11
558	394583,09	1263538,57
559	394598,82	1263550,91
560	394593,88	1263557,21
561	394602,18	1263563,67
562	394607,10	1263557,40
563	394622,84	1263569,75
564	394618,81	1263574,88
565	394657,39	1263655,88
566	394655,12	1263656,94
567	394699,30	1263749,71
568	394701,57	1263748,65
569	394756,20	1263863,38
570	394774,75	1263854,55
571	394778,15	1263861,82
572	394796,71	1263852,98
573	394793,26	1263845,73
574	394811,32	1263837,13
575	394813,27	1263841,22
576	394815,26	1263840,27
577	394905,74	1263909,69
578	394909,95	1263908,09
579	394917,04	1263926,79
580	394910,50	1263929,27
581	394980,58	1264113,93
582	394987,13	1264111,44
583	394994,22	1264130,14
584	394990,02	1264131,74

Взам. инв.№	
Подп. и дата	
Инв. № подл.	

Изм.	Кол.уч.	Лист	№ док	Подпись	Дата

2541.046.П.0/0.0002-ДПТ-3-2

Лист

585	394999,76	1264157,42
586	395150,04	1264100,38
587	395164,86	1264086,95
588	395169,04	1264091,76
589	395224,12	1264038,79
590	395224,81	1264039,51
591	395346,51	1263922,46
592	395345,84	1263921,72
593	395399,31	1263870,29
594	395394,30	1263865,07
595	395408,70	1263851,83
596	395414,11	1263857,45
597	395487,52	1263786,84
598	395486,74	1263786,21
599	395531,86	1263742,81
600	395532,93	1263743,16
601	395566,88	1263710,51
602	395561,41	1263704,82
603	395575,82	1263690,96
604	395578,87	1263694,13
605	395585,17	1263688,07
606	395770,96	1263676,55
607	395795,18	1263679,14
608	395796,09	1263677,29
609	395806,84	1263668,53
1	395815,25	1263668,57

Инв. № подл.	Подп. и дата	Взам. инв. №							2541.046.П.0/0.0002-ДПТ-3-2	Лист
Изм.	Кол.уч.	Лист	№ док	Подпись	Дата					

3. Целевое назначение лесов, вид (виды) разрешенного использования лесного участка, количественные и качественные характеристики лесного участка, сведения о нахождении лесного участка в границах особо защитных участков лесов (в случае, если подготовка проекта межевания территории осуществляется в целях определения местоположения границ, образуемых и (или) изменяемых лесных участков).

Виды разрешенного использования лесов на проектируемом лесном участке

Лесохозяйственным регламентом Козельского лесничества в Сосенском участковом лесничестве в квартале № 147 (части выделов 3, 24), № 159 (часть выдела 1), Волконском участковом лесничестве в квартале № 114 (часть выдела 9) и соответственно в проектируемом лесном участке установлен вид разрешенного использования лесов: строительство, реконструкция, эксплуатация линейных объектов.

Количественные и качественные характеристики лесного участка

Таблица 6. Распределение земель

Общая площадь, га	В том числе									
	лесные земли					нелесные земли				
	занятые лесными насаждениями - всего	в том числе покрытые лесными культурами	лесные питомники, плантации	не занятые лесными насаждениями	итого	дороги	просеки	болота	другие	итого
1	2	3	4	5	6	7	8	9	10	11
0,3833	0,3833	-	-	-	0,3833	-	-	-	-	-

Таблица 7. Характеристика проектируемого лесного участка

Целевое назначение /категория защитности лесов	Номер квартала	Номер части выдела	Состав насаждения или характеристика лесного участка при отсутствии насаждения	Площадь (га)/запас древесины при наличии (куб. м)	В том числе по группам возраста древостоя (га/куб. м)			
					молодняки	средне-возрастные	приспевающие	спелые и перестойные
1	2	3	4	5	6	7	8	9
Сосенское участковое лесничество								
Защитные леса (ценные леса: противозрозионные леса)	147	24	10Б	0,0606/7	-	-	-	0,0606/7
Защитные леса (леса, расположенные в водоохраных зонах)	147	3	6ОСЗБ1Д+ИВД+ЛП	0,0825/12	-	-	-	0,0825/12
Защитные леса (ценные леса: противозрозионные леса)	159	1	9С1Б	0,1540/52	-	-	-	0,1540/52
Волконское участковое лесничество								
Защитные леса (ценные леса: противозрозионные леса)	114	9	10С+Б	0,0862/22	-	-	0,0862/22	-
Итого				0,3833/93	-	-	0,0862/22	0,2971/71

Взам. инв.№
Подп. и дата
Инв. № подл.

Таблица 8. Средние таксационные показатели насаждений проектируемого лесного участка

Целевое назначение лесов	Хозяйство, преобладающая порода	Состав насаждений	Возраст	Бонитет	Полнота	Средний запас древесины (куб. м/га)		
						средневозрастные	приспевающие	Спелые и перестойные
1	2	3	4	5	6	7	8	9
Защитные леса	Мяголиственное, Б	5ОС4Б1Д+ИВД+ЛП	55	1	0,5	-	-	125
	Хвойное, С	9С1Б	70	1	0,7	-	250	340

Таблица 9 Виды и объемы использования лесов на проектируемом участке

Целевое назначение лесов	Хозяйство (хвойное, твердолиственное, мягколиственное)	Площадь, га	Единица измерения	Объемы использования лесов (изъятия лесных ресурсов)
1	2	3	4	5
Вид использования лесов – «Строительство, реконструкция, эксплуатация линейных объектов» Цель предоставления лесного участка – строительство линейного объекта «ГАЗОПРОВОД МЕЖПОСЕЛКОВЫЙ ОТ С. КЛЫКОВО – ДЕР. ОЛЬХОВКА - ДЕР. БИЛЬДИНО – ДЕР. ПЛЮСКОВО – ДЕР. АНТИПОВО - ДЕР. ГРИВА КОЗЕЛЬСКОГО РАЙОНА КАЛУЖСКОЙ ОБЛАСТИ»				
Защитные леса	Мяголиственное	0,1431	куб.м	19
	Хвойное	0,2402	куб.м	74

Таблица 10 Сведения о наличии зданий, сооружений, объектов, связанных с созданием лесной инфраструктуры и объектов, не связанных с созданием лесной инфраструктуры на проектируемом лесном участке

№ п/п	Участковое лесничество/ урочище (при наличии)	Номер квартала	Номер выдела	Площадь объекта (га)	Наименование объекта
1	2	3	4	5	6
-	-	-	-	-	-

Таблица 11 Сведения о наличии на проектируемом лесном участке особо защитных участков лесов, особо охраняемых природных территорий, зон с особыми условиями использования территорий.

Согласно данным государственного лесного реестра на проектируемом лесном участке имеются особо защитные участки лесов (ОЗУ), особо охраняемые природные территории (ООПТ), зоны с особыми условиями использования территорий.

№ п/п	Наименование участкового лесничества/урочища (при наличии)	Номер квартала	Номер выдела	Виды ОЗУ, наименование ООПТ, виды зон с особыми условиями использования территорий	Общая площадь, га
1	2	3	4	5	6
1	Сосенское участковое лесничество	147	24	озу: Участки леса (колки) среди безлесных пространств	0,0606
2	Сосенское участковое лесничество	147	3	озу: Берегозащитные участки леса	0,0825
3	Волконское участковое лесничество	114	9	озу: Уч-ки леса вокруг нас.п.,сад.тов.,лаг.,оздоров.уч.	0,0862
4	Сосенское участковое лесничество	159	1	озу: Берегозащитные участки леса	0,1540

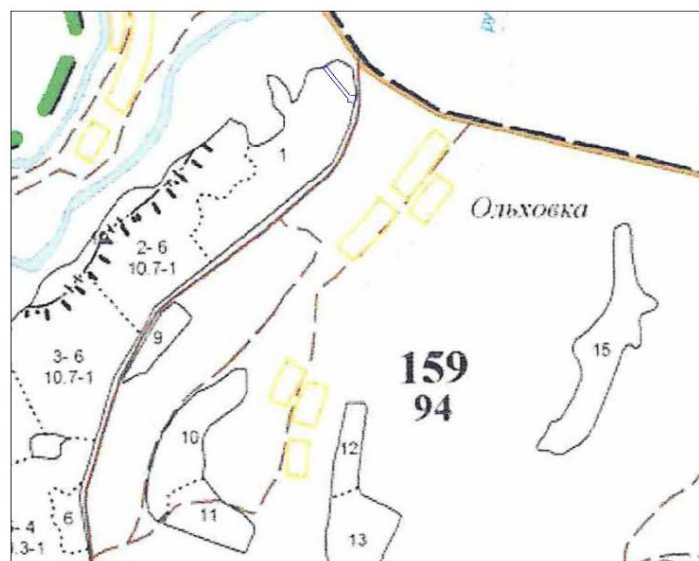
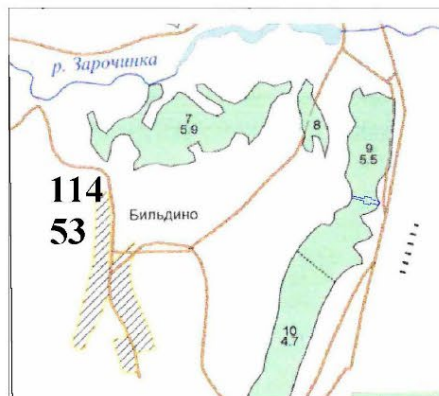
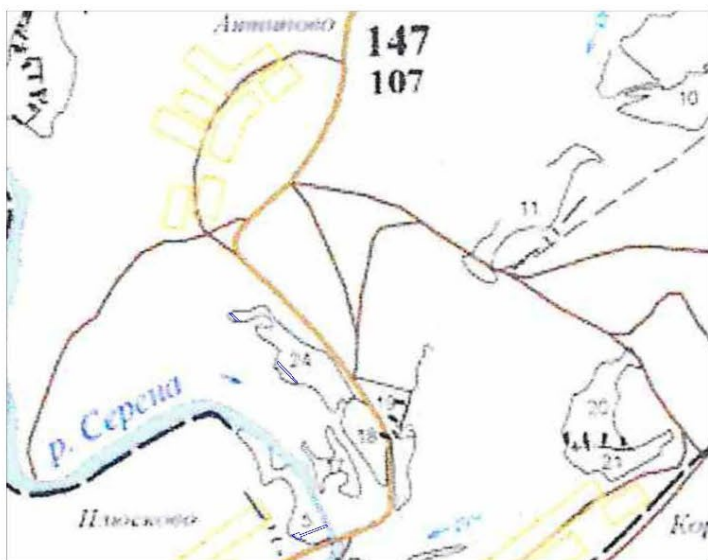
Сведения об обременениях проектируемого лесного участка

По данным государственного лесного реестра проектируемый лесной участок обременений не имеет.


Взам. инв.№	Подп. и дата	Сведения об обременениях проектируемого лесного участка						Лист	
		По данным государственного лесного реестра проектируемый лесной участок обременений не имеет.							
Инв. № подл.								2541.046.П.0/0.0002-ДПТ-3-2	
		Изм.	Кол.уч.	Лист	№ док	Подпись	Дата		

СХЕМА расположения проектируемого лесного участка

местоположение: Козельское лесничество, Сосенское
участковое лесничество квартал № 147 (части выделов
3, 24), № 159 (часть выдела 1), Волконское участковое
лесничество квартал № 114 (часть выдела 9)
площадь 0,3833 га
масштаб 1:10 000



Условные обозначения:

 -проектируемый лесной участок