



**Общество с ограниченной ответственностью  
«Газпром проектирование»**

**Московский филиал**

**Заказчик – ООО «Газпром межрегионгаз»**

**ДОКУМЕНТАЦИЯ ПО ПЛАНИРОВКЕ ТЕРРИТОРИИ**

**Проект планировки и межевания территории**

**ГАЗОПРОВОД МЕЖПОСЕЛКОВЫЙ К ДЕР. АЛЕКСАНДРОВКА  
ЮХНОВСКОГО РАЙОНА КАЛУЖСКОЙ ОБЛАСТИ**

**ТОМ 3**

**Материалы по обоснованию проекта планировки территории.**

**Графическая часть**

**3078.085.П.0/0.0002-ППТЗ**



Общество с ограниченной ответственностью  
«Газпром проектирование»

Московский филиал

Заказчик – ООО «Газпром межрегионгаз»

**ДОКУМЕНТАЦИЯ ПО ПЛАНИРОВКЕ ТЕРРИТОРИИ**  
**Проект планировки и межевания территории**

**ГАЗОПРОВОД МЕЖПОСЕЛКОВЫЙ К ДЕР. АЛЕКСАНДРОВКА**  
**ЮХНОВСКОГО РАЙОНА КАЛУЖСКОЙ ОБЛАСТИ**  
**ТОМ 3**

**Материалы по обоснованию проекта планировки территории.**  
**Графическая часть**

**3078.085.П.0/0.0002-ППТЗ**

Заместитель директора  
Московского филиала  
по производству



Ю.М. Комиссаров


Главный инженер проекта



И.Я. Галиев

Инд. № подл.	
Подпись и дата	
Взам. инв. №	

### Список исполнителей

Начальник Центра подготовки производства	 _____ (подпись, дата)	М.С. Коновальцев
Главный специалист отдела разработки документации по планировке территорий	 _____ (подпись, дата)	Ю.Ю. Бовбас
Ведущий инженер отдела разработки документации по планировке территорий	 _____ (подпись, дата)	Р.М. Вагапов
Главный инженер проекта	 _____ (подпись, дата)	И.Я. Галиев

### Список участников работ

Р.М. Вагапов – разработка документации по планировке территории

<b>Обозначение</b>	<b>Наименование</b>	<b>Примечание</b>
3078.085.П.0/0.0002-ППТЗ-С	Содержание тома 4	3
3078.085.П.0/0.0002-ППТЗ-СД	Состав документации по планировке территории	4
3078.085.П.0/0.0002-ППТЗ.ВКМ	Ведомость картографических материалов	5
3078.085.П.0/0.0002-ППТЗ.1	Схема расположения элементов планировочной структуры	9
3078.085.П.0/0.0002-ППТЗ.2	Схема использования территории в период подготовки проекта планировки территории	10
3078.085.П.0/0.0002-ППТЗ.3	Схема организации улично-дорожной сети и движения транспорта. Схема конструктивных и планировочных решений.	11
3078.085.П.0/0.0002-ППТЗ.4	Схема вертикальной планировки территории, инженерной подготовки и инженерной защиты территории	12
3078.085.П.0/0.0002-ППТЗ.5	Схема границ территорий объектов культурного наследия	13
3078.085.П.0/0.0002-ППТЗ.6	Схема границ зон с особыми условиями использования территорий, особо охраняемых природных территорий, лесничеств	14
3078.085.П.0/0.0002-ППТЗ.7	Схема границ территорий, подверженных риску возникновения чрезвычайных ситуаций природного и техногенного характера	15

### Состав документации по планировке территории

Номер тома	Обозначение	Наименование документа	Примечания
Том 1	3078.085.П.0/0.0002-ППТ1	Проект планировки территории. Графическая часть	-
Том 2	3078.085.П.0/0.0002-ППТ2	Положение о размещении линейных объектов	-
Том 3	3078.085.П.0/0.0002-ППТЗ	Материалы по обоснованию проекта планировки территории. Графическая часть	-
Том 4	3078.085.П.0/0.0002-ППТЗ	Материалы по обоснованию проекта планировки территории. Пояснительная записка	-
Том 5	3078.085.П.0/0.0002-ПМТ1	Проект межевания территории. Графическая часть.	-
Том 6	3078.085.П.0/0.0002-ПМТ2	Проект межевания территории. Текстовая часть	-
Том 7	3078.085.П.0/0.0002-ПМТЗ	Материалы по обоснованию проекта межевания территории. Графическая часть.	-
Том 8	3078.085.П.0/0.0002-ПМТ4	Материалы по обоснованию проекта межевания территории. Пояснительная записка.	-


### Ведомость картографических материалов

Наименование документации «Газопровод межпоселковый к дер. Александровка Юхновского района Калужской области»  
 Обозначение 3078.085.П.0/0.0002-ППТЗ.ВКМ  
 Организация ООО «Газпром проектирование»  
 Дата создания 20.06.2023

№	Краткое наименование тома (книги)	Обозначение тома (книги)	Номер страницы (листа)	Номер рисунка, графического приложения, текстового приложения	Краткое наименование рисунка графического приложения, текстового приложения	Реквизиты лицензионного договора	Примечание
1	2	3	4	5	6	7	8
1	ППТЗ	3078.085.П.0/0.0002-ППТЗ.1	9	-	Схема расположения элементов планировочной структуры	-	-
2	ППТЗ	3078.085.П.0/0.0002-ППТЗ.2	10	-	Схема использования территории в период подготовки проекта планировки территории	-	-
3	ППТЗ	3078.085.П.0/0.0002-ППТЗ.3	11	-	Схема организации улично-дорожной сети и движения транспорта.	-	-
4	ППТЗ	3078.085.П.0/0.0002-ППТЗ.4	12	-	Схема вертикальной планировки территории, инженерной подготовки и инженерной защиты территории	-	-

5	ППТЗ	3078.085.П.0/0.0002-ППТЗ.5	13	-	Схема границ территории объектов культурного наследия	-	-
6	ППТЗ	3078.085.П.0/0.0002-ППТЗ.6	14	-	Схема границ зон с особыми условиями использования территорий, особо охраняемых природных территорий, лесничеств	-	-
7	ППТЗ	3078.085.П.0/0.0002-ППТЗ.7	15	-	Схема границ территорий, подверженных риску возникновения чрезвычайных ситуаций природного и техногенного характера	-	-
8	ППТЗ	3078.085.П.0/0.0002-ППТЗ.8	16	-	Схема конструктивных и планировочных решений	-	-

Составил Ведущий инженер  Р.М. Вагапов 26.06.2023  
(Должность) (подпись) (И.О. Фамилия) (Дата)

Проверил Главный специалист  Ю.Ю. Бовбас 26.06.2023  
(Должность) (подпись) (И.О. Фамилия) (Дата)

ГИП  И.Я. Галиев 26.06.2023  
(подпись) (И.О. Фамилия) (Дата)

## Содержание

ЗАБЕРЕНИЕ о соответствии проектной документации .....	3
Схема расположения элементов планировочной структуры .....	4
Схема использования территории в период подготовки проекта планировки территории .....	5
Схема организации улично-дорожной сети и движения транспорта. Схема конструктивных и планировочных решений .....	6
Схема вертикальной планировки территории, инженерной подготовки и инженерной защиты территории .....	7
Схема границ территорий объектов культурного наследия .....	8
Схема границ зон с особыми условиями использования территорий, особо охраняемых природных территорий, лесничеств .....	9
Схема границ территорий, подверженных риску возникновения чрезвычайных ситуаций природного и техногенного характера .....	11
Лист регистрации изменений .....	12



## **ЗАВЕРЕНИЕ**

### **о соответствии проектной документации**

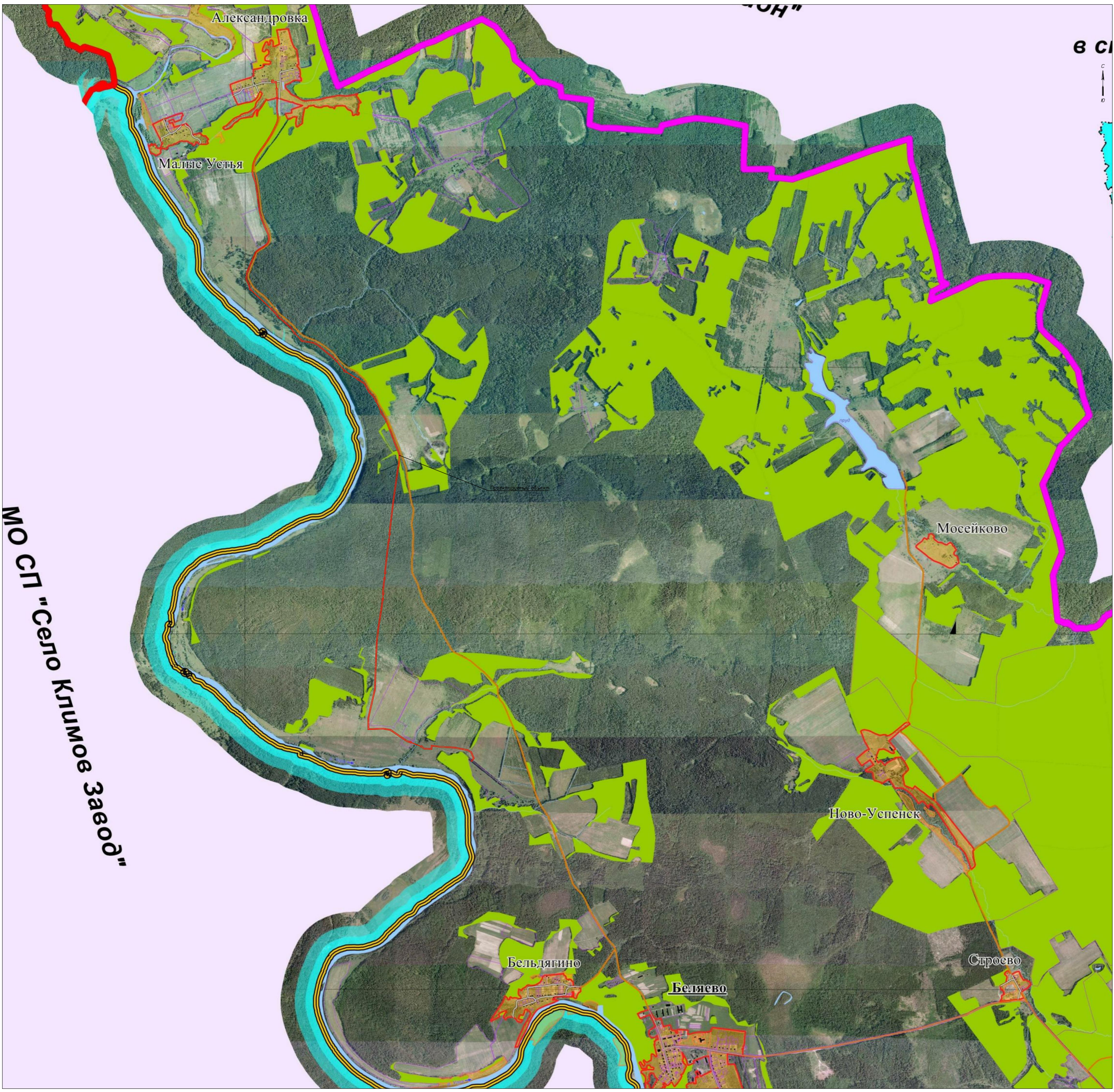
ООО «Газпром проектирование» как организация, разработавшая настоящую проектную документацию, ЗАВЕРЯЕТ, что документация разработана в соответствии с заданием на проектирование, документами об использовании земельного участка для строительства, техническими регламентами, требованиями по обеспечению безопасной эксплуатации зданий, строений и сооружений, и безопасного использования прилегающих к ним территорий, и с соблюдением технических условий.

Технические решения, принятые и реализованные в настоящей проектной документации, обеспечивают безопасную для жизни и здоровья людей эксплуатацию опасных производственных объектов при соблюдении предусмотренных в проектной документации мероприятий.

Главный инженер проекта



И.Я. Галиев



МО СП "Село Климов Завод"

**Условные обозначения:**

- Граница МО СП "Деревня Беляево"
- Граница МР "Износковский район"
- Граница Субъекта Российской Федерации
- Устанавливаемые границы населенных пунктов
- Планируемые границы населенных пунктов
- Земли поселений, переданные в ведение сельских администраций
- Земли лесного фонда
- Водные объекты
- Кварталы, строения, улицы и проезды в населенном пункте
- Автомобильные дороги
- Земельные участки, находящиеся в базе данных АИС ГКН

Условные обозначения:  
 - Границы муниципальных образований  
 Границы планируемых элементов планировочной структуры:  
 - Границы территории, в отношении которой осуществляется подготовка схемы расположения элементов планировочной структуры  
 - Граница зон планируемого размещения линейных объектов

**Примечание:**

- Схема расположения элементов планировочной структуры разработана на основе:
  - Генеральный план сельского поселения "Деревня Беляево" Южного района Калужской области (об утверждении изменений в генеральный план сельского поселения "Деревня Беляево" Южного района Калужской области Решением сельской думы сельского поселения "Деревня Беляево" Южного района Калужской области от 29.11.2013г. №24а).
- В соответствии с Постановлением Правительства РФ от 12.05.2017г. № 564 "Об утверждении Положения о составе и содержании документации по планировке территории, предусматривающей размещение одного или нескольких линейных объектов" граница территории в отношении которой осуществляется подготовка проекта планировки территории определена по внешним границам максимально удаленных от планируемого маршрута прохождения линейного объекта зон с особыми условиями использования территории, которые подлежат установлению в связи с размещением этих линейных объектов.
- Граница зон планируемого размещения линейных объектов, устанавливается в соответствии с нормами отвода земельных участков для конкретных видов линейных объектов. Обоснование определения границ зон планируемого размещения линейных объектов указано в Томе 4. Материалы по обоснованию проекта планировки территории. Пояснительная записка.
- Границы зон планируемого размещения участков демонстра, отсутствуют.
- Границы зон планируемого размещения линейных объектов, подлежащих реконструкции в связи с изменением их местоположения, отсутствуют.

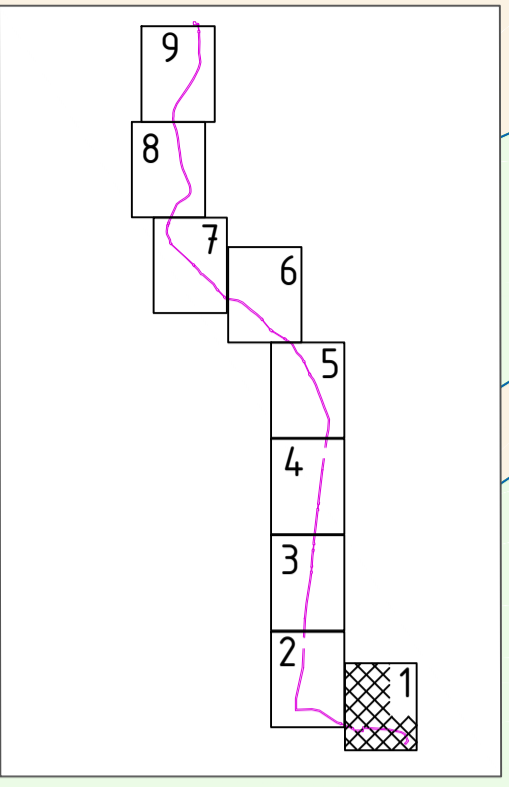
Система координат МСК-40, зона 1  
 Система высот: Балтийская, 1977 г.

© ООО "Газпром проектирование", 2023 г.

3078.085.11.0.0002.П1Т1					Газпром проектирование		
ГАЗПРОМПРОЕКТИРОВАНИЕ					Газпром проектирование		
ГАЗПРОМПРОЕКТИРОВАНИЕ					Газпром проектирование		
№	Дата	Исполнитель	Проверка	Дата	Страна	Лист	Листов
Проект	07.23	А.И.И.	С.И.И.	07.23	РФ	1	1
Изм.	07.23	А.И.И.	С.И.И.	07.23	РФ	1	1
Изм.	07.23	А.И.И.	С.И.И.	07.23	РФ	1	1

№	Дата	Исполнитель	Проверка	Дата
Изм.	07.23	А.И.И.	С.И.И.	07.23
Изм.	07.23	А.И.И.	С.И.И.	07.23

Схема расположения листов

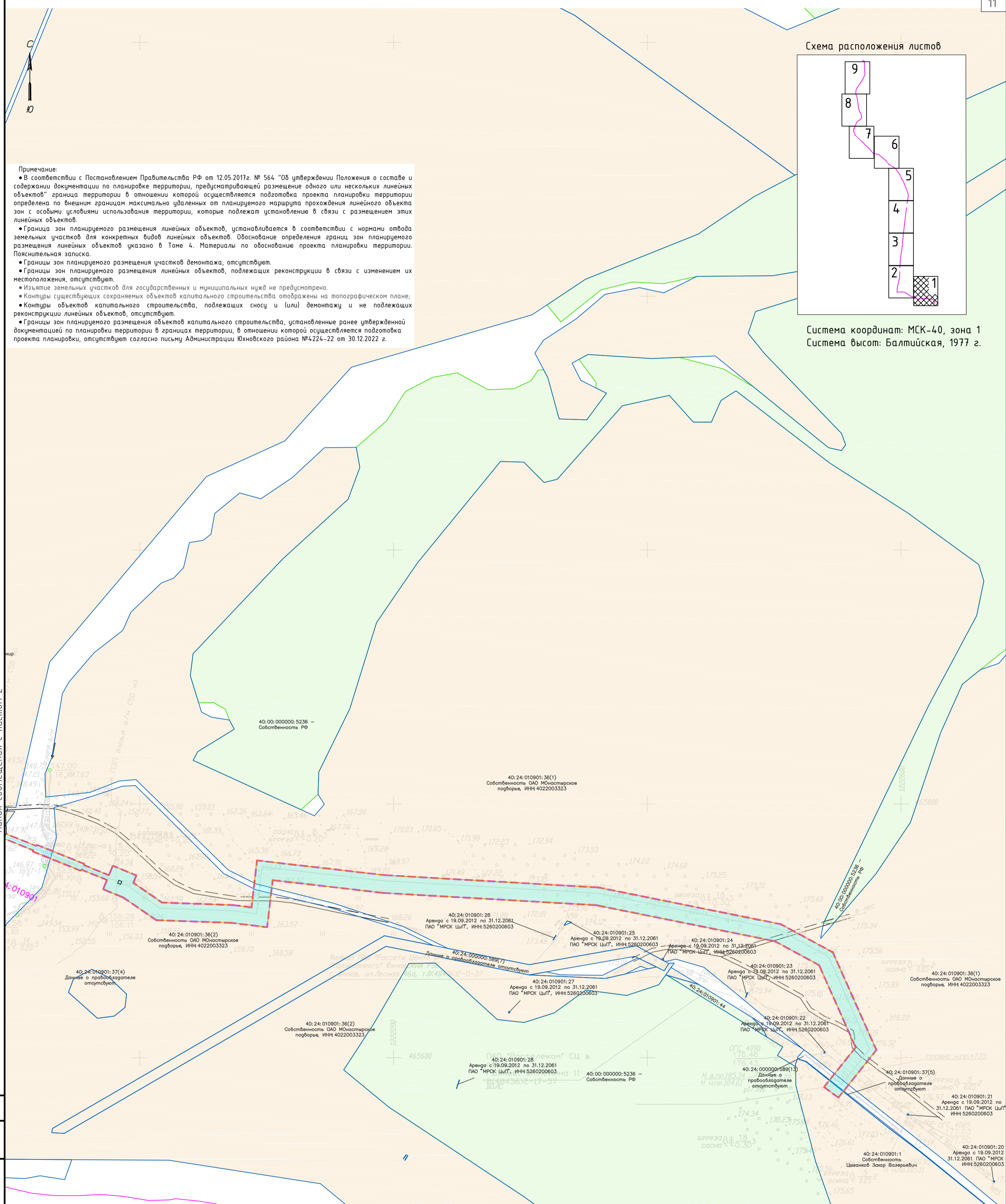


Система координат: МСК-40, зона 1  
Система высот: Балтийская, 1977 г.

Примечание:

- В соответствии с Постановлением Правительства РФ от 12.05.2017г. № 564 "Об утверждении Положения о составе и содержании документации по планировке территории, предусматривающей размещение одного или нескольких линейных объектов" граница территории в отношении которой осуществляется подготовка проекта планировки территории определена по внешним границам максимально удаленных от планируемого маршрута прохождения линейного объекта зон с особыми условиями использования территории, которые подлежат установлению в связи с размещением этих линейных объектов.
- Граница зон планируемого размещения линейных объектов, устанавливается в соответствии с нормами отвода земельных участков для конкретных видов линейных объектов. Обоснование определения границ зон планируемого размещения линейных объектов указано в Томе 4. Материалы по обоснованию проекта планировки территории. Пояснительная записка.
- Границы зон планируемого размещения участков демонтажа, отсутствуют.
- Границы зон планируемого размещения линейных объектов, подлежащих реконструкции в связи с изменением их местоположения, отсутствуют.
- Изъятие земельных участков для государственных и муниципальных нужд не предусмотрено.
- Контуры существующих сохраняемых объектов капитального строительства отображены на топографическом плане;
- Контуры объектов капитального строительства, подлежащих сносу и (или) демонтажу и не подлежащих реконструкции линейных объектов, отсутствуют.
- Границы зон планируемого размещения объектов капитального строительства, установленные ранее утвержденной документацией по планировке территории в границах территории, в отношении которой осуществляется подготовка проекта планировки, отсутствуют согласно письму Администрации Юхновского района №4224-22 от 30.12.2022 г.

Линия совмещения с листом 2




Согласовано  
Взам. инв. №  
Лист  
Инд. № подл.

Условные обозначения:

- Границы населенного пункта
  - 40:06:020202 — Границы и номера кадастровых кварталов по сведениям ЕГРН
  - 40:06:020202:33 — Границы и номера существующих земельных участков по сведениям ЕГРН
  - Границы существующих сохраняемых объектов капитального строительства по сведениям ЕГРН
  - Границы территории, в отношении которой осуществляется подготовка проекта планировки
  - Граница зон планируемого размещения линейных объектов
- Категории земель:
- Земли сельскохозяйственного назначения
  - Земли населенных пунктов
  - Земли лесного фонда
  - Земли особо охраняемых территорий и объектов
  - Земли промышленности, энергетики, транспорта, связи, радиовещания, телевидения, информатики, земли для обеспечения космической деятельности, земли обороны, безопасности и земли иного специального назначения
  - неразграниченная государственная или муниципальная собственность

© ООО "Газпром проектирование", 2023 г.

3078.085.П.0/0.0002-ППТ.2					
ГАЗОПРОВОД МЕЖПОСЕЛКОВЫЙ К ДЕР. АЛЕКСАНДРОВКА ЮХНОВСКОГО РАЙОНА КАЛУЖСКОЙ ОБЛАСТИ					
Изм.	Колуч.	Лист	№док.	Подпись	Дата
Разработал	Вагапов			<i>Вагапов</i>	07.23
Проверил	Боббас			<i>Боббас</i>	07.23
Нач. отд.					
Н. контр.					
ГИП	Галиев			<i>Галиев</i>	07.23
Том 3. Материалы по обоснованию проекта планировки территории				Страница	Лист
Графическая часть				П	1
Схема использования территории в период подготовки проекта планировки территории М 1:2000				Листов	9



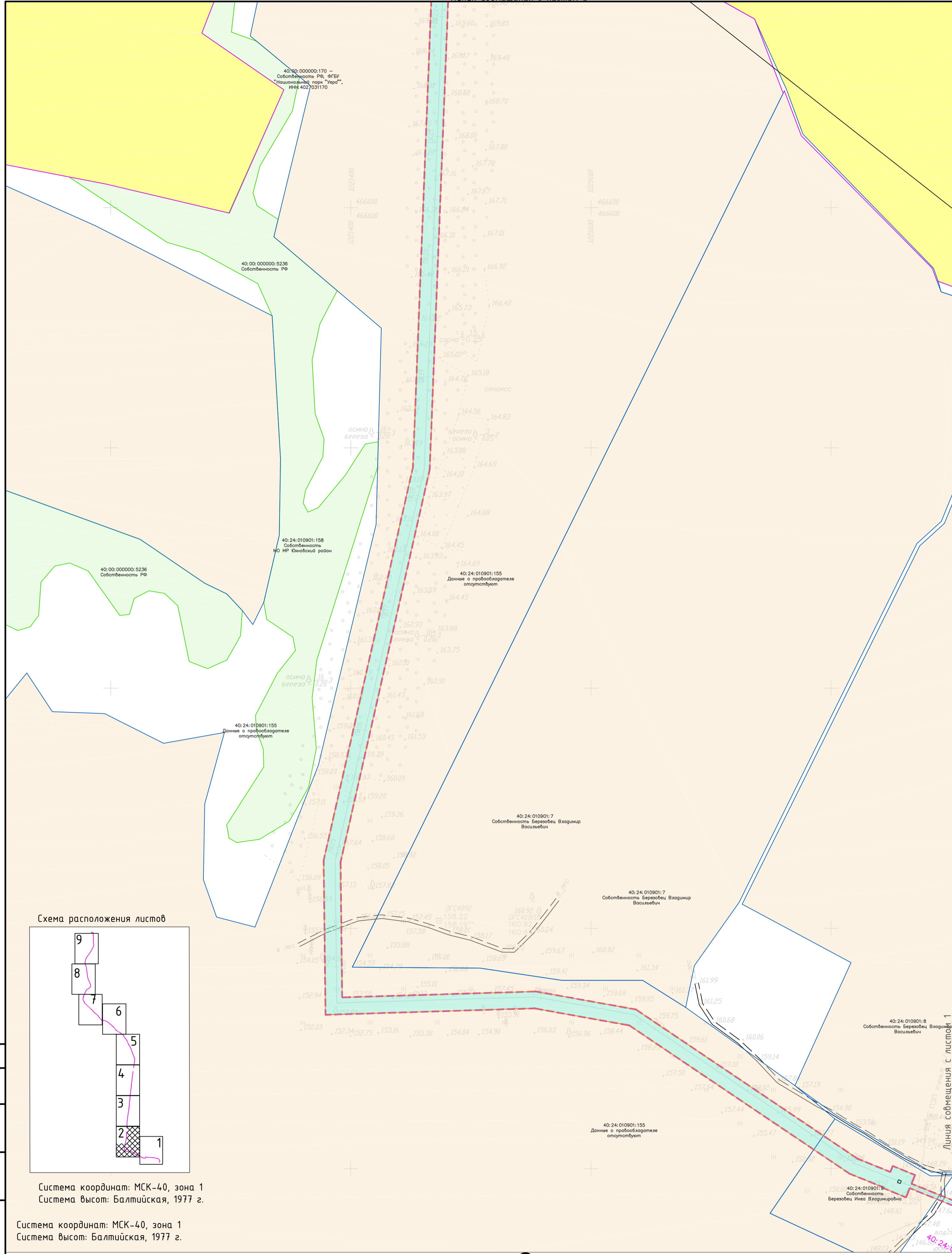
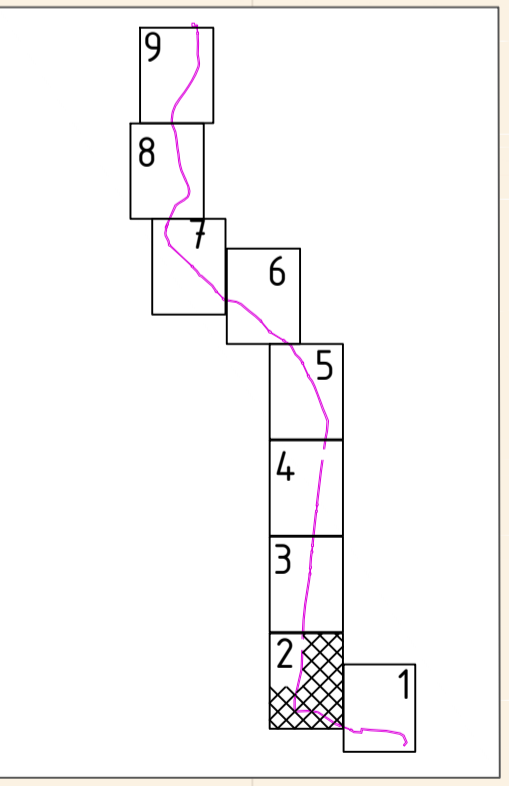


Схема расположения листов



Система координат: МСК-40, зона 1  
Система высот: Балтийская, 1977 г.

Система координат: МСК-40, зона 1  
Система высот: Балтийская, 1977 г.


Условные обозначения указаны на листе 1

© ООО "Газпром проектирование", 2023 г.

3078.085.П.0/0.0002-ППТЗ.2

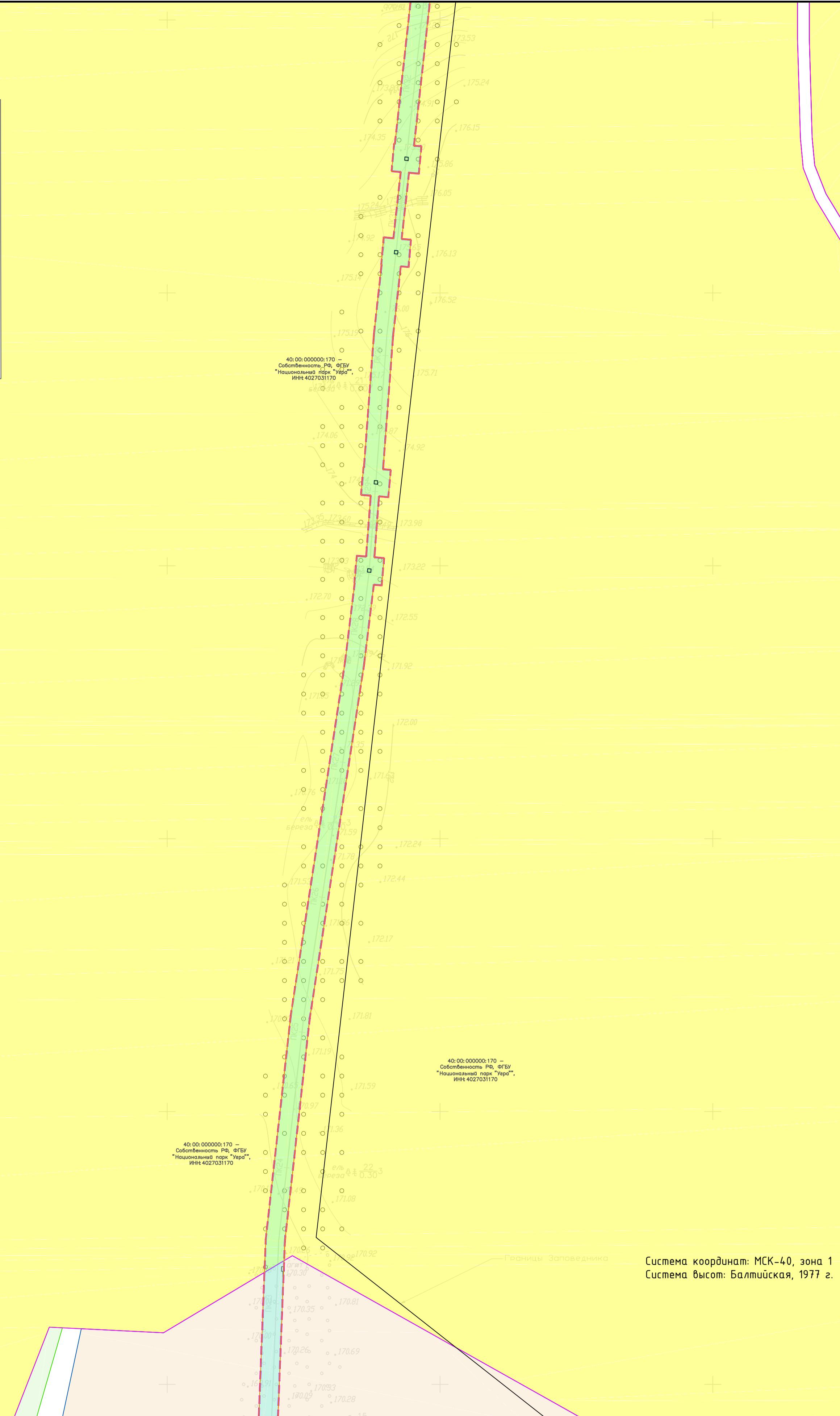
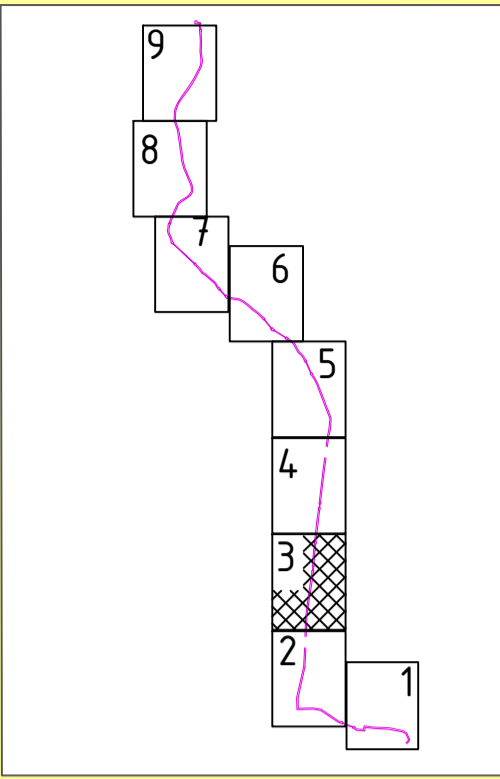
ГАЗОПРОВОД МЕЖПОСЕЛКОВЫЙ К ДЕР. АЛЕКСАНДРОВКА  
ЮХНОВСКОГО РАЙОНА КАЛУЖСКОЙ ОБЛАСТИ

Изм.	Колуч.	Лист	Изнач.	Подпись	Дата	Том 3. Материалы по обоснованию проекта планировки территории. Графическая часть	Стация	Лист	Листов
Разработал	Вагапов			<i>Вагапов</i>	07.23		Схема использования территории в период подготовки проекта планировки территории М 1:2000	П	2
Проверил	Бовбас			<i>Бовбас</i>	07.23				
Нач. отд.									
Н. контр.									
ГИП	Галиев			<i>Галиев</i>	07.23				



Согласовано	
Взам. инж. №	
Подп. и дата	
Инв. № подл.	

Схема расположения листов




Система координат: МСК-40, зона 1  
Система высот: Балтийская, 1977 г.

Согласовано	
Взам. инв. №	
Подп. и дата	
Инв. № подл.	

Линия совмещения с листом 2

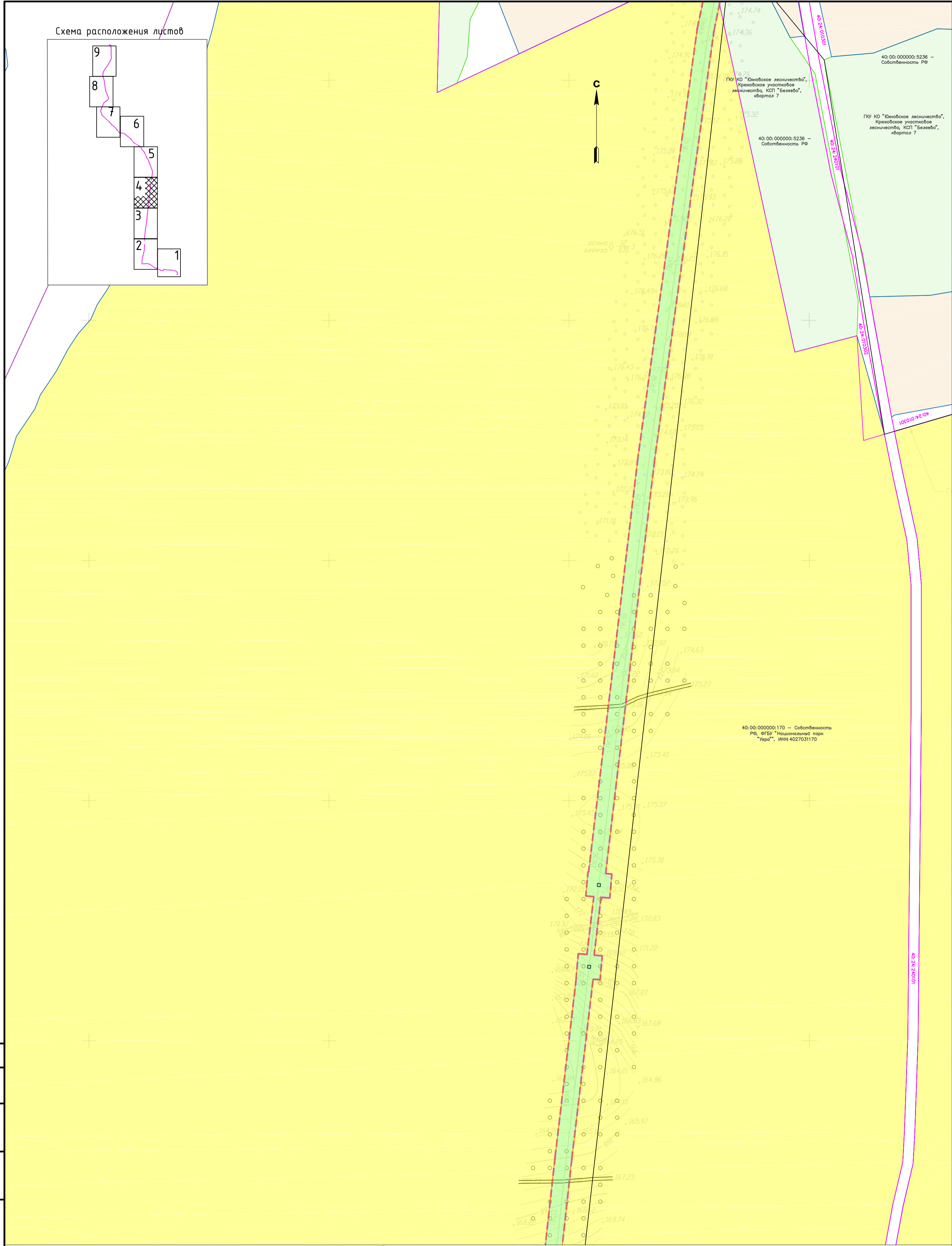
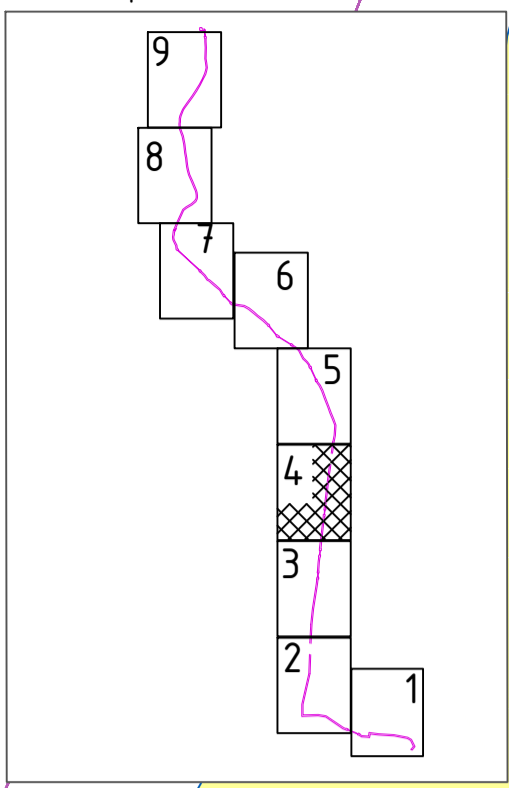
© ООО "Газпром проектирование", 2023 г.

3078.085.П.0/0.0002-ППТЗ.2					
ГАЗОПРОВОД МЕЖПОСЕЛКОВЫЙ К ДЕР. АЛЕКСАНДРОВКА ЮХНОВСКОГО РАЙОНА КАЛУЖСКОЙ ОБЛАСТИ					
Изм.	Колуч.	Лист	№ док.	Подпись	Дата
Разработал	Вагапов			<i>Вагапов</i>	07.23
Проверил	Боббас			<i>Боббас</i>	07.23
Нач. отд.					
Н. контр.					
ГИП	Галиев			<i>Галиев</i>	07.23
Том 3. Материалы по обоснованию проекта планировки территории. Графическая часть					
Стация	Лист	Листов			
П	3	9			
Схема использования территории в период подготовки проекта планировки территории М 1:2000					



Условные обозначения указаны на листе 1

Схема расположения листов



Согласовано	
Взам. инв. №	
Лист	
Изм.	
№ подл.	

Условные обозначения указаны на листе 1  
 Система координат: МСК-40, зона 1  
 Система высот: Балтийская, 1977 г.

Линия совмещения с листом 3


© ООО "Газпром проектирование", 2023 г.

3078.085.П.0/0.0002-ППТЗ.2

ГАЗОПРОВОД МЕЖПОСЕЛКОВЫЙ К ДЕР. АЛЕКСАНДРОВКА  
 ЮХОВСКОГО РАЙОНА КАЛУЖСКОЙ ОБЛАСТИ

Изм.	Колуч.	Лист	№ док.	Подпись	Дата	Стация	Лист	Листов
Разработал	Вагапов			<i>Вагапов</i>	07.23	Том 3. Материалы по обоснованию проекта планировки территории. Графическая часть	П	4
Проверил	Боббас			<i>Боббас</i>	07.23			
Нач. отд.								
Н. контр.						Схема использования территории в период подготовки проекта планировки территории М 1:2000	П	9
ГИП	Галиев			<i>Галиев</i>	07.23			

ФОРМАТ А2



40:00:000000:170 – Собственность РФ,  
ФГБУ "Национальный парк "Ура",  
ИНН 4027031170

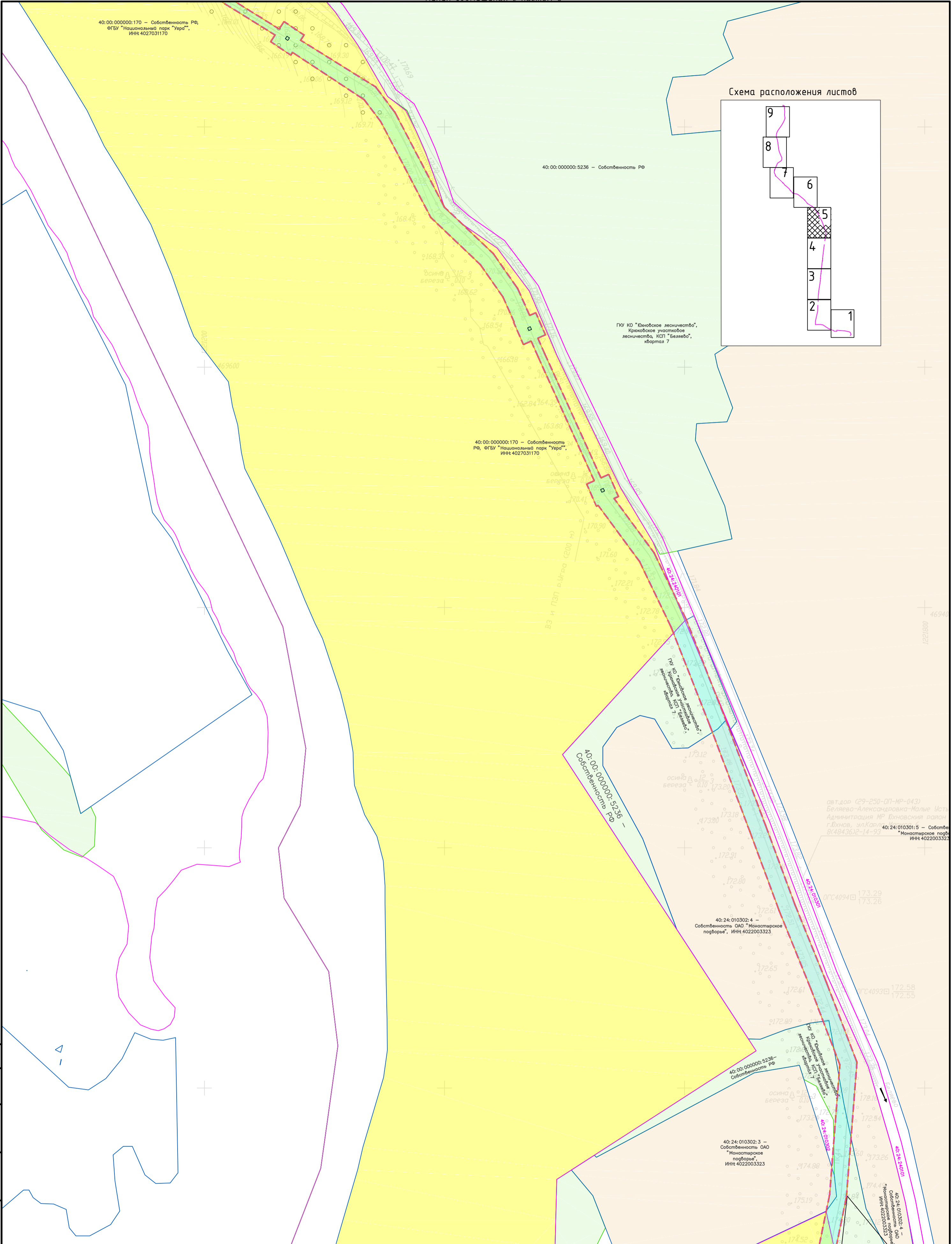
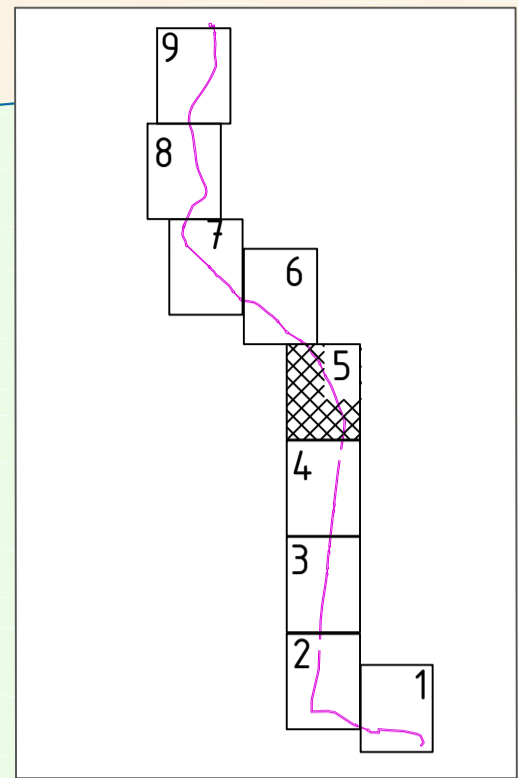
40:00:000000:5236 – Собственность РФ

ПУ КО "Южнобское лесничество",  
Крюковское участковое  
лесничество, КП "Белыево",  
квартал 7

40:00:000000:170 – Собственность  
РФ, ФГБУ "Национальный парк "Ура",  
ИНН 4027031170

40:00:000000:5236 –  
Собственность РФ

Схема расположения листов



свт.дор (29-250-01-МР-043)  
Белыево-Александровка-Малые Устьи  
Администрация ИР Юновский район  
г.Юнов, ул.Карла  
8(48436)2-14-93  
40:24:010301:5 – Собств  
"Монастырское подв  
ИНН 4022003323

40:24:010302:4 –  
Собственность ОАО "Монастырское  
подворье", ИНН 4022003323

ПУ КО "Южнобское лесничество",  
Крюковское участковое  
лесничество, КП "Белыево",  
квартал 7

40:24:010302:3 –  
Собственность ОАО "Монастырское  
подворье", ИНН 4022003323

40:24:010302:1 –  
Собственность ОАО "Монастырское  
подворье", ИНН 4022003323

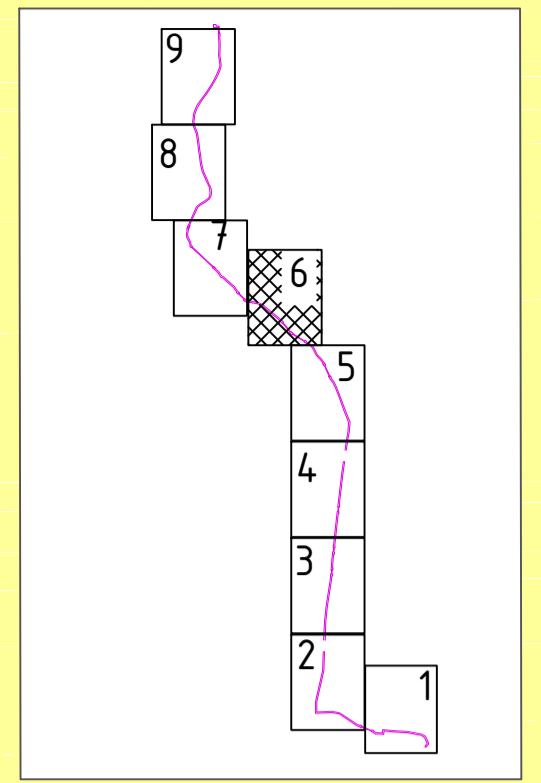
Согласовано	
Взам. инв. №	
Подп. и дата	
Инв. № подл.	

Система координат: МСК-40, зона 1  
Система высот: Балтийская, 1977 г. Условные обозначения указаны на листе 1

© ООО "Газпром проектирование", 2023 г. Линия совмещения с листом 4

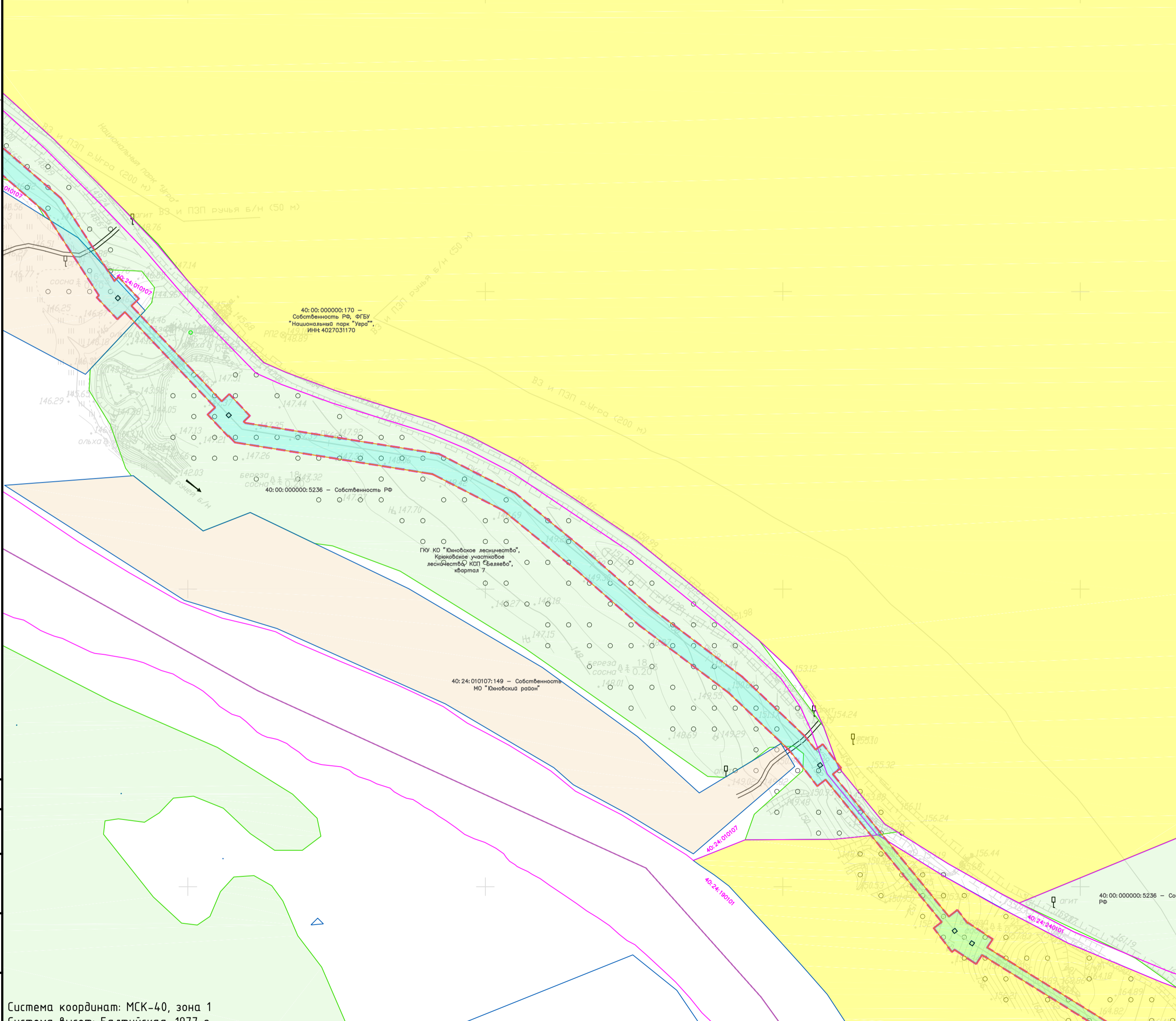
3078.085.П.0/0.0002-ППТЗ.2					
ГАЗОПРОВОД МЕЖПОСЕЛКОВЫЙ К ДЕР. АЛЕКСАНДРОВКА ЮЖНОВСКОГО РАЙОНА КАЛУЖСКОЙ ОБЛАСТИ					
Изм.	Колуч.	Лист	№док	Подпись	Дата
Разработал	Вагапов			<i>Вагапов</i>	07.23
Проверил	Боббас			<i>Боббас</i>	07.23
Нач. отд.					
Н. контр.					
ГИП	Галиев			<i>Галиев</i>	07.23
Том 3. Материалы по обоснованию проекта планировки территории Графическая часть				Стация	Лист
Схема использования территории в период подготовки проекта планировки территории М 1:2000				п	5
				Листов	9





Линия совмещения с листом 7

50-07-МР-043)  
Александровка-Малые Устья V кат.  
МР Юхновский район  
улица Маркса 6.  
193



Согласовано	
Взам. инв. №	
Подп. и дата	
Инв. № подл.	

Система координат: МСК-40, зона 1  
Система высот: Балтийская, 1977 г.

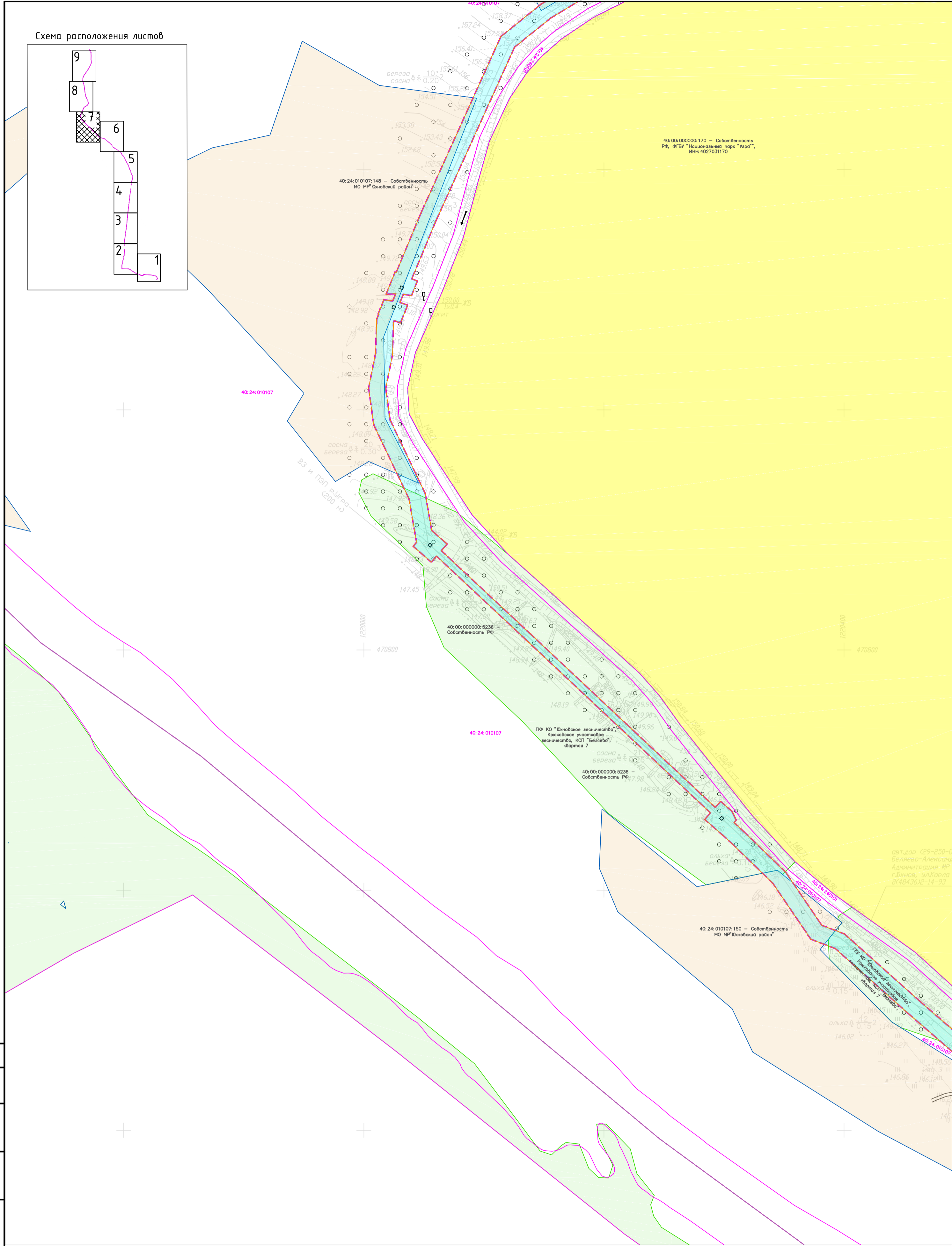
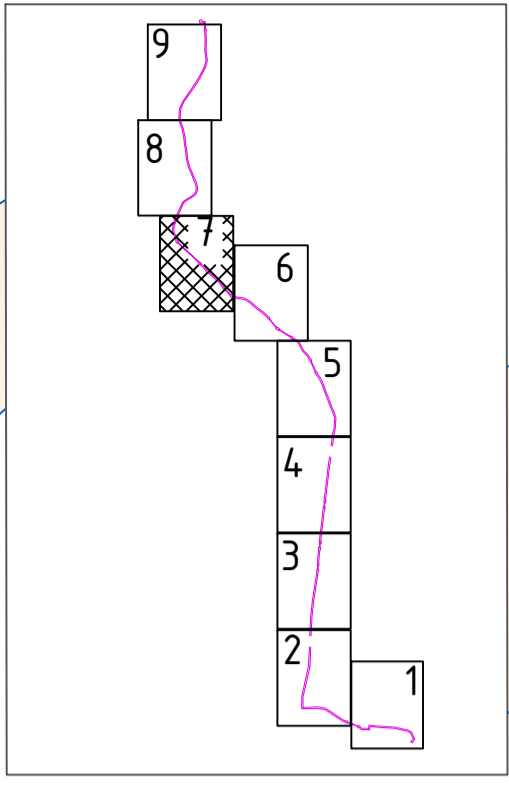
Условные обозначения указаны на листе 1

© 0 0 0 "Газпром проектирование", 2 0 2 3 г. Линия совмещения с листом 5

3078.085.П.0/0.0002-ППЗ.2						ГАЗПРОМ ПРОЕКТИРОВАНИЕ		
ГАЗОПРОВОД МЕЖПОСЕЛКОВЫЙ К ДЕР. АЛЕКСАНДРОВКА ЮХНОВСКОГО РАЙОНА КАЛУЖСКОЙ ОБЛАСТИ						Том 3. Материалы по обоснованию проекта планировки территории. Графическая часть		
Изм.	Колуч.	Лист	№док	Подпись	Дата	Стадия	Лист	Листов
						п	6	9
Разработал	Вагапов			<i>Вагапов</i>	07.23	Схема использования территории в период подготовки проекта планировки территории М 1:2000		
Проверил	Бовбас			<i>Бовбас</i>	07.23			
Нач. отд.								
Н. контр.								
ГИП	Галиев			<i>Галиев</i>	07.23			



Схема расположения листов



Согласовано	
Взам. инв. №	
Подп. и дата	
Инв. № подл.	

Система координат: МСК-40, зона 1  
Система высот: Балтийская, 1977 г.

Условные обозначения указаны на листе 1

© ООО "Газпром проектирование", 2023 г.

						3078.085.П.0/0.0002-ППТЗ.2			
						ГАЗОПРОВОД МЕЖПОСЕЛКОВЫЙ К ДЕР. АЛЕКСАНДРОВКА ЮХНОВСКОГО РАЙОНА КАЛУЖСКОЙ ОБЛАСТИ			
Изм.	Колуч.	Лист	№ док.	Подпись	Дата	Том 3. Материалы по обоснованию проекта планировки территории Графическая часть	Стация	Лист	Листов
Разработал	Вагапов			<i>Вагапов</i>	07.23		п	7	9
Проверил	Боббас			<i>Боббас</i>	07.23				
Нач. отд.									
Н. контр.									
ГИП	Галиев			<i>Галиев</i>	07.23	Схема использования территории в период подготовки проекта планировки территории М 1:2000			


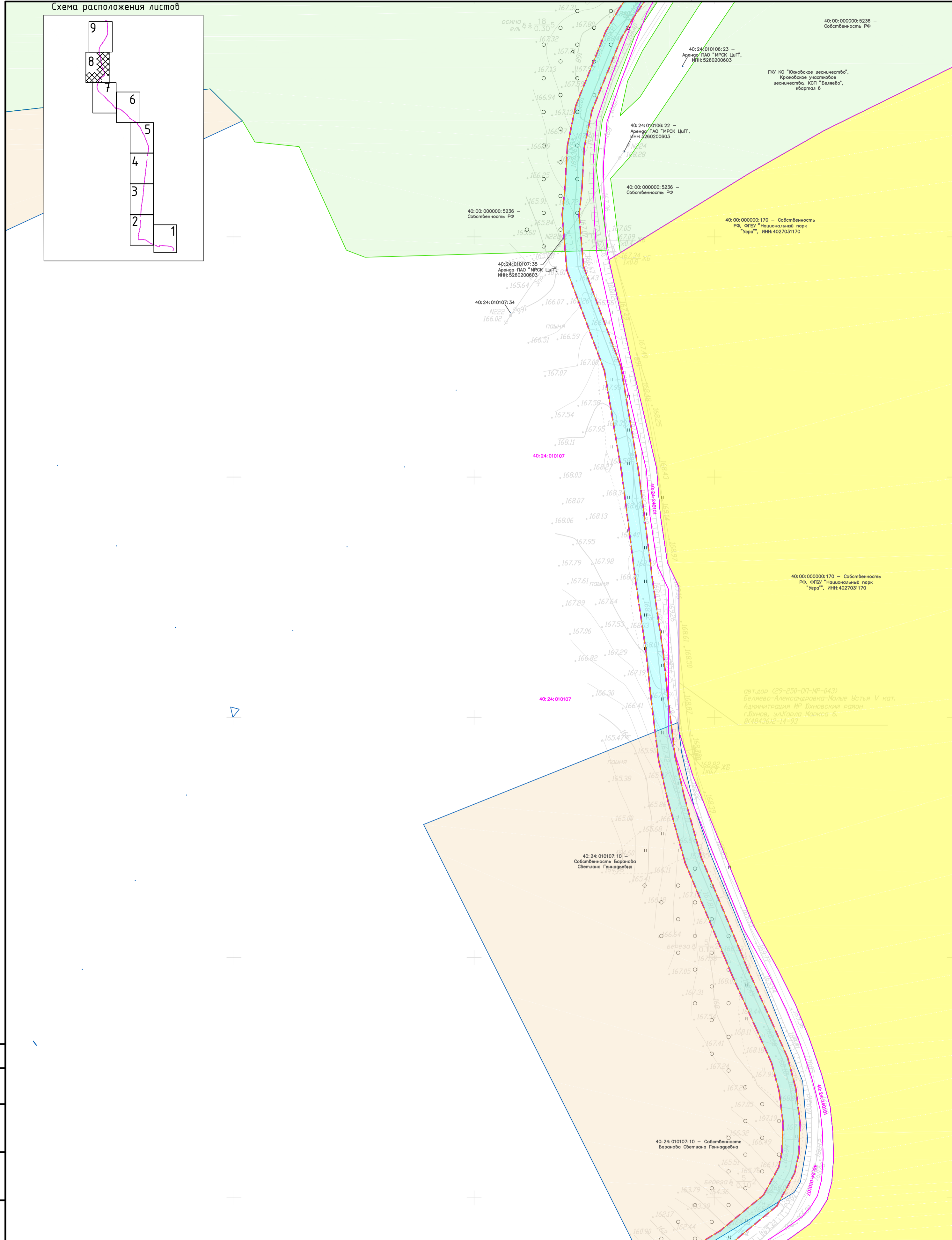
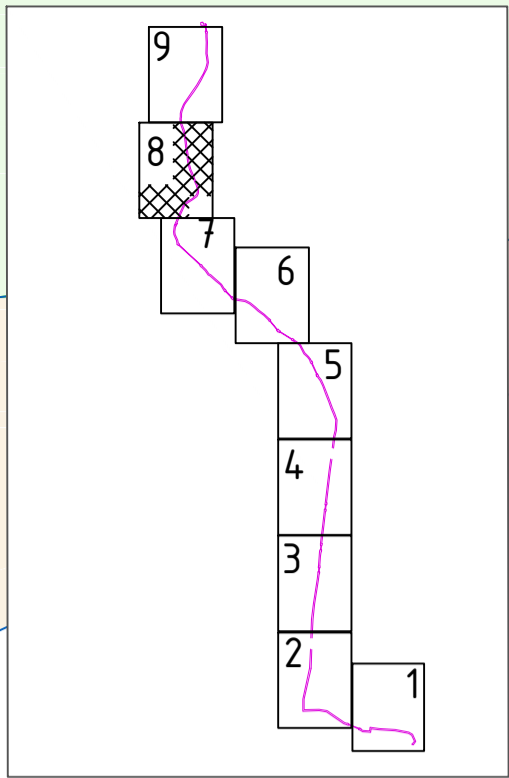


Схема расположения листов

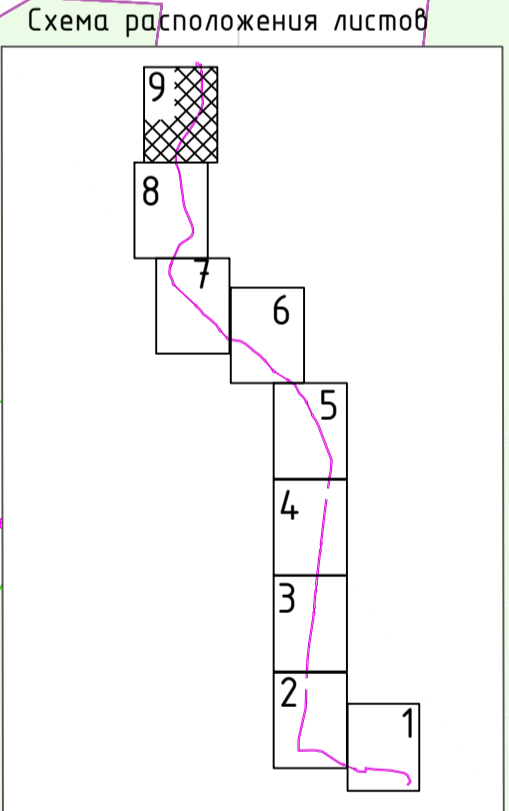
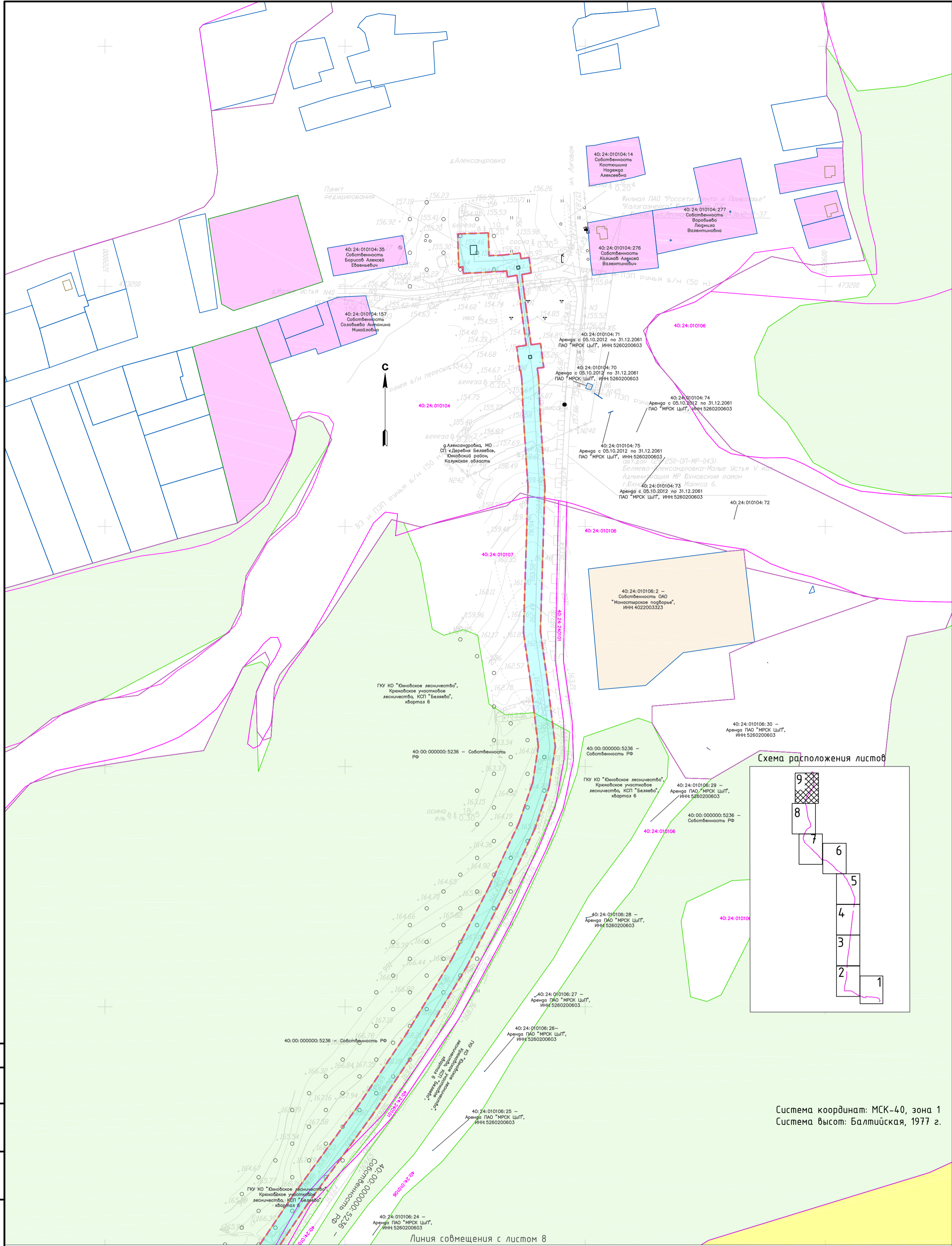


Условные обозначения указаны на листе 1

Линия совмещения с листом 7  
© ООО "Газпром проектирование", 2023 г.

					3078.085.П.0/0.0002-ППТЗ.2				
					ГАЗОПРОВОД МЕЖПОСЕЛКОВЫЙ К ДЕР. АЛЕКСАНДРОВКА ЮХНОВСКОГО РАЙОНА КАЛУЖСКОЙ ОБЛАСТИ				
Изм.	Колуч.	Лист	№ док.	Подпись	Дата	Том 3. Материалы по обоснованию проекта планировки территории. Графическая часть	Стация	Лист	Листов
Разработал	Вагапов			<i>[Signature]</i>	07.23		П	8	9
Проверил	Бовбас			<i>[Signature]</i>	07.23				
Нач. отд.									
Н. контр.						Схема использования территории в период подготовки проекта планировки территории М 1:2000			
ГИП	Галиев			<i>[Signature]</i>	07.23				

Система координат: МСК-40, зона 1  
Система высот: Балтийская, 1977 г.




Система координат: МСК-40, зона 1  
Система высот: Балтийская, 1977 г.

Согласовано	
Взам. инв. №	
Подп. и дата	
Инв. № подл.	

Условные обозначения указаны на листе 1

© ООО "Газпром проектирование", 2023 г.

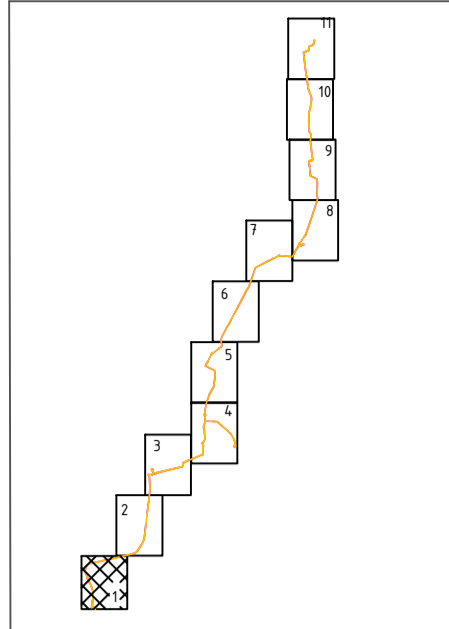
					3078.085.П.0.0.0002-ППТЗ.2				
					ГАЗОПРОВОД МЕЖПОСЕЛКОВЫЙ К ДЕР. АЛЕКСАНДРОВКА ЮХОВСКОГО РАЙОНА КАЛУЖСКОЙ ОБЛАСТИ				
Изм.	Колуч.	Лист	№ док.	Подпись	Дата	Том 3. Материалы по обоснованию проекта планировки территории Графическая часть	Стация	Лист	Листов
Разработал	Вагапов			<i>Вагапов</i>	07.23		п	9	9
Проверил	Боббас			<i>Боббас</i>	07.23				
Нач. орг.									
Н. контр.						Схема использования территории в период подготовки проекта планировки территории М 1:2000			
ГИП	Галиев			<i>Галиев</i>	07.23				



### **Схема организации улично-дорожной сети и движения транспорта.**

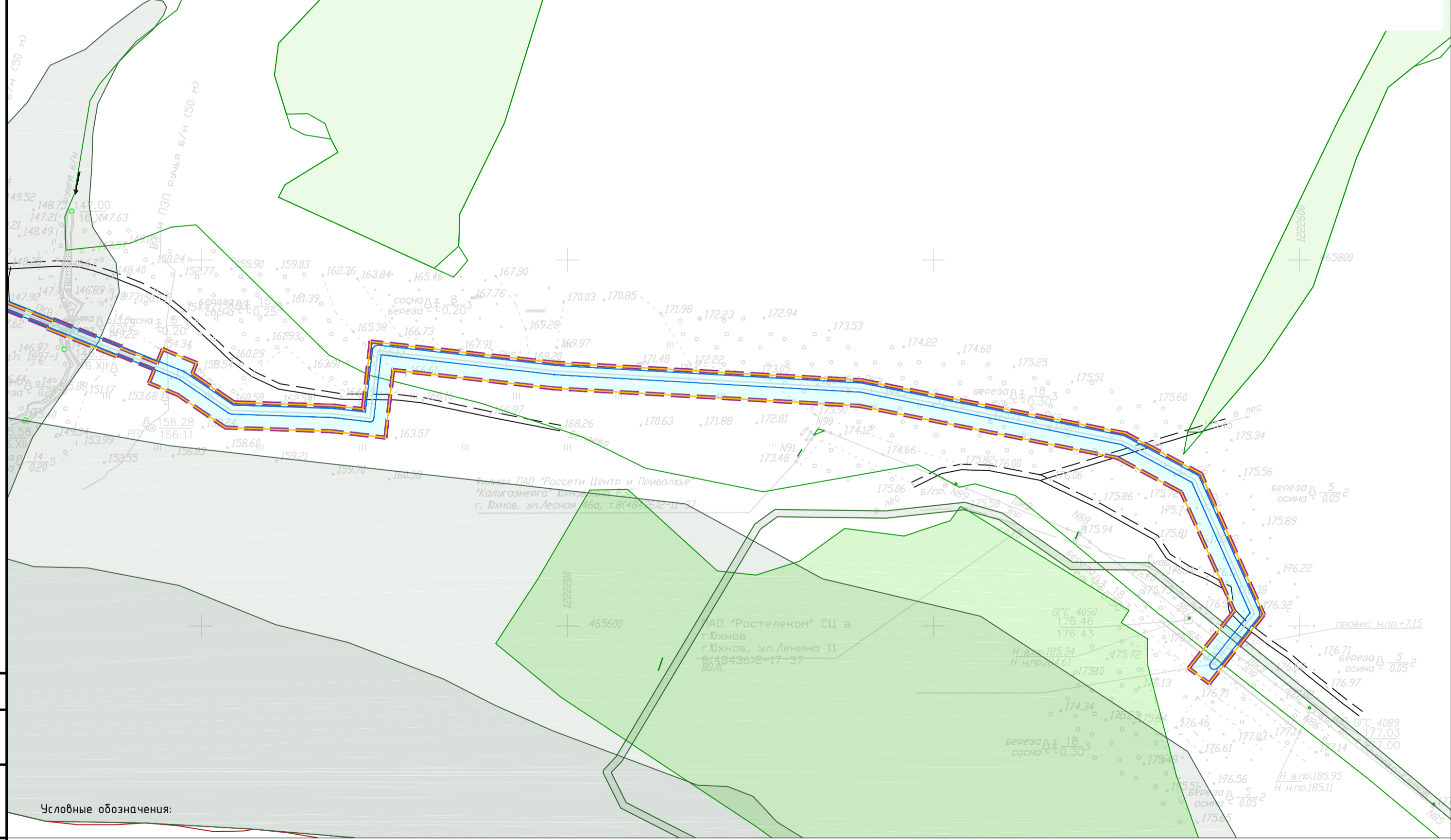
В связи с тем, что не предусматривается размещение автомобильных дорог и (или) железнодорожного транспорта, данная схема не разрабатывается.

Схема расположения листов



**Примечание:**

- В соответствии с Постановлением Правительства РФ от 12.05.2017г. № 564 "Об утверждении Положения о составе и содержании документации по планировке территории, предусматривающей размещение одного или нескольких линейных объектов" граница территории в отношении которой осуществляется подготовка проекта планировки территории определена по внешним границам максимально удаленных от планируемого маршрута прохождения линейного объекта зон с особыми условиями использования территории, которые подлежат установлению в связи с размещением этих линейных объектов.
- Граница зон планируемого размещения линейных объектов, устанавливается в соответствии с нормами отвода земельных участков для конкретных видов линейных объектов. Обоснование определения границ зон планируемого размещения линейных объектов указано в Томе 4. Материалы по обоснованию проекта планировки территории. Пояснительная записка.
- Границы зон планируемого размещения участков демонтажа, отсутствуют.
- Границы зон планируемого размещения линейных объектов, подлежащих реконструкции в связи с изменением их местоположения, отсутствуют.
- Границы зон с особыми условиями использования территорий, подлежащие установлению, изменению в связи с размещением линейных объектов, подлежащих реконструкции в связи с их переносом из зон планируемого размещения линейных объектов отсутствуют.
- Границы зон с особыми условиями использования территорий, подлежащие изменению в связи с размещением линейных объектов, отсутствуют.
- Проектируемый объект расположен в границах особо охраняемой природной территории федерального значения "Национальный парк "Угра", в соответствии с письмом Министерства природных ресурсов и экологии Российской Федерации №15-61/18934-ОГ от 29.12.2022 г.



Условные обозначения:

- Границы территории, в отношении которой осуществляется подготовка проекта планировки
- Граница зон планируемого размещения линейных объектов
- Зоны с особыми условиями использования территории, подлежащие установлению в соответствии с законодательством Российской Федерации**
- Граница зоны с особыми условиями использования территорий, подлежащая установлению в связи с размещением объекта - охранная зона (газопровод).
- Граница зоны с особыми условиями использования территорий, подлежащая установлению в связи с размещением объекта - охранная зона (ГРПШ).
- Зоны с особыми условиями использования территории, установленные в соответствии с законодательством Российской Федерации**
- 40:06-6.83 - Границы зон с особыми условиями использования территорий, установленные в соответствии с законодательством Российской Федерации
- Границы лесничеств, ООПТ**
- Границы лесничеств
- Национальный парк "Угра"

Система координат: МСК-40, зона 1  
Система высот: Балтийская, 1977 г.

© ООО "Газпром проектирование", 2023 г.

3078.085.П.0/0.0002-ППТ.2						ГАЗОПРОВОД МЕЖПОСЕЛКОВЫЙ К ДЕР. АЛЕКСАНДРОВКА ЮХНОВСКОГО РАЙОНА КАЛУЖСКОЙ ОБЛАСТИ			
Изм.	Колуч.	Лист	№док	Подпись	Дата	Том 3. Материалы по обоснованию проекта планировки территории. Графическая часть	Стация	Лист	Листов
Разработал	Вагапов			<i>Вагапов</i>	06.23		П	1	9
Проверил	Боббас			<i>Боббас</i>	06.23				
Нач. отд.									
Н. контр.						Схема границ зон с особыми условиями использования территорий, особо охраняемых природных территорий, лесничеств М 1:2000			
ГИП	Галиев			<i>Галиев</i>	06.23				

Согласовано  
 Взам. инв. №  
 Подл. и дата  
 Инв. № подл.

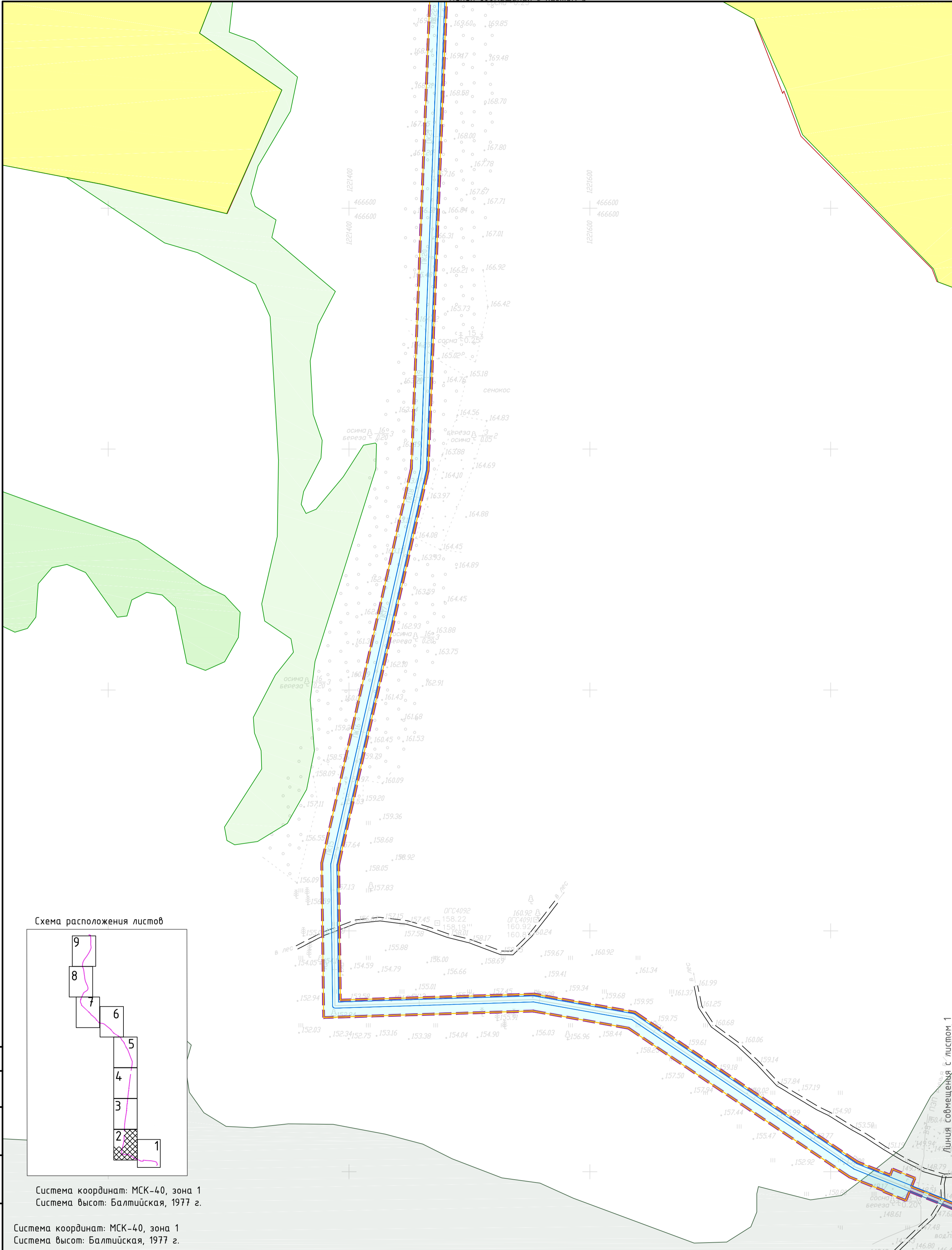
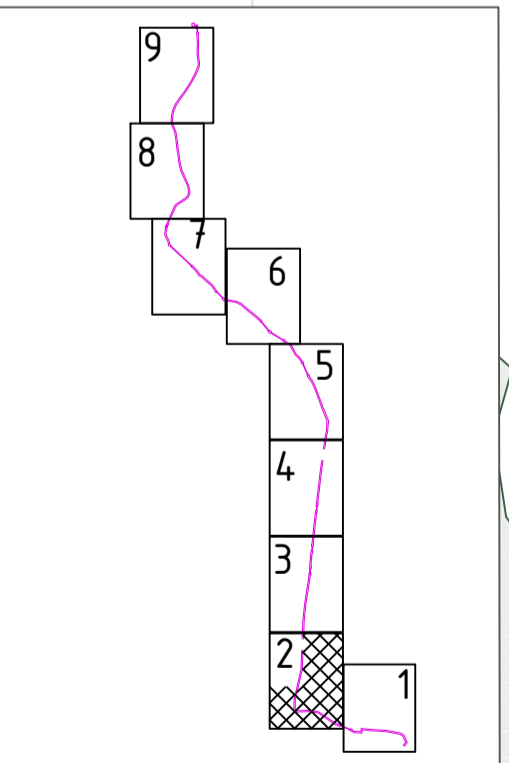


Схема расположения листов



Система координат: МСК-40, зона 1  
Система высот: Балтийская, 1977 г.

Система координат: МСК-40, зона 1  
Система высот: Балтийская, 1977 г.

Условные обозначения указаны на листе 1

© ООО "Газпром проектирование", 2023 г.

3078.085.П.0/0.0002-ПП.2

ГАЗОПРОВОД МЕЖПОСЕЛКОВЫЙ К ДЕР. АЛЕКСАНДРОВКА ЮХНОВСКОГО РАЙОНА КАЛУЖСКОЙ ОБЛАСТИ

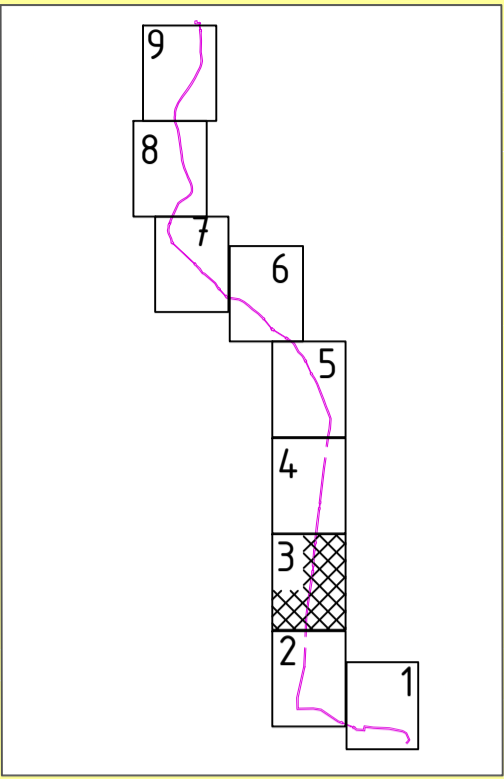
Изм.	Колуч.	Лист	Исток	Подпись	Дата	Том 3. Материалы по обоснованию проекта планировки территории. Графическая часть	Стация	Лист	Листов
Разработал	Загапов			<i>Загапов</i>	06.23		Схема границ зон с особыми условиями использования территорий, особо охраняемых природных территорий, лесничеств М 1:2000	П	2
Проверил	Бовбас			<i>Бовбас</i>	06.23				
Нач. отд.									
Н. контр.									
ГИП	Галиев			<i>Галиев</i>	06.23				



Согласовано  
Взам. инв. №  
Подп. и дата  
Инв. № подл.

Линия совмещения с листом 1

Схема расположения листов



Система координат: МСК-40, зона 1  
Система высот: Балтийская, 1977 г.

Линия совмещения с листом 2

© ООО "Газпром проектирование", 2023 г.

Согласовано	
Взам. инв. №	
Подп. и дата	
Инв. № подл.	

Условные обозначения указаны на листе 1


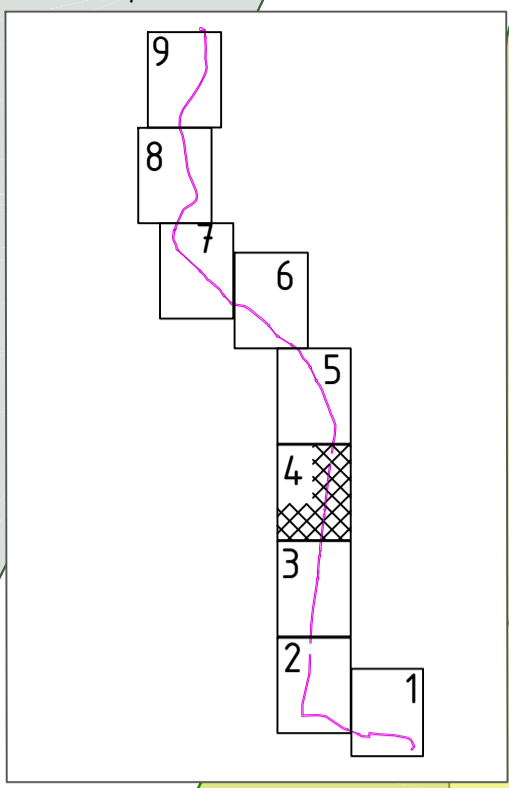
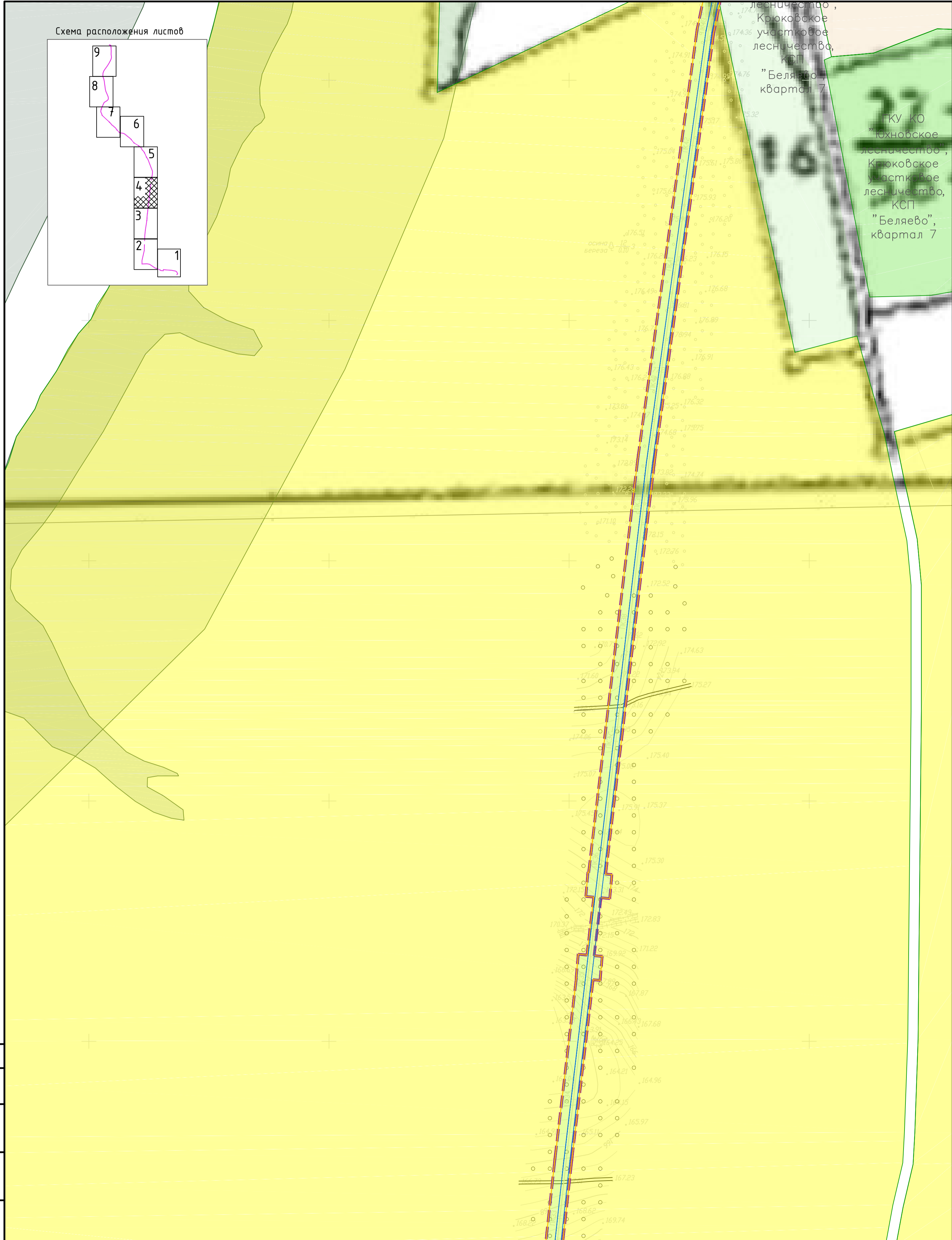
3078.085.П.0/0.0002-ППП.2					
ГАЗОПРОВОД МЕЖПОСЕЛКОВЫЙ К ДЕР. АЛЕКСАНДРОВКА ЮХНОВСКОГО РАЙОНА КАЛУЖСКОЙ ОБЛАСТИ					
Изм.	Колуч.	Лист	№ док.	Подпись	Дата
Разработал	Вагапов			<i>Вагапов</i>	06.23
Проверил	Боббас			<i>Боббас</i>	06.23
Нач. отд.					
Н. контр.					
ГИП	Галиев			<i>Галиев</i>	06.23
Том 3. Материалы по обоснованию проекта планировки территории. Графическая часть				Стация	Лист
				П	3
					9
Схема границ зон с особыми условиями использования территорий, особо охраняемых природных территорий, лесничеств М 1:2000					
Формат А2					

Схема расположения листов



лесничество,  
Крюковское  
участковое  
лесничество,  
КСП  
"Беляево",  
квартал 7

КУ КО  
"Юхновское  
лесничество",  
Крюковское  
участковое  
лесничество,  
КСП  
"Беляево",  
квартал 7



Линия совмещения с листом 3

Условные обозначения указаны на листе 1  
Система координат: МСК-40, зона 1  
Система высот: Балтийская, 1977 г.

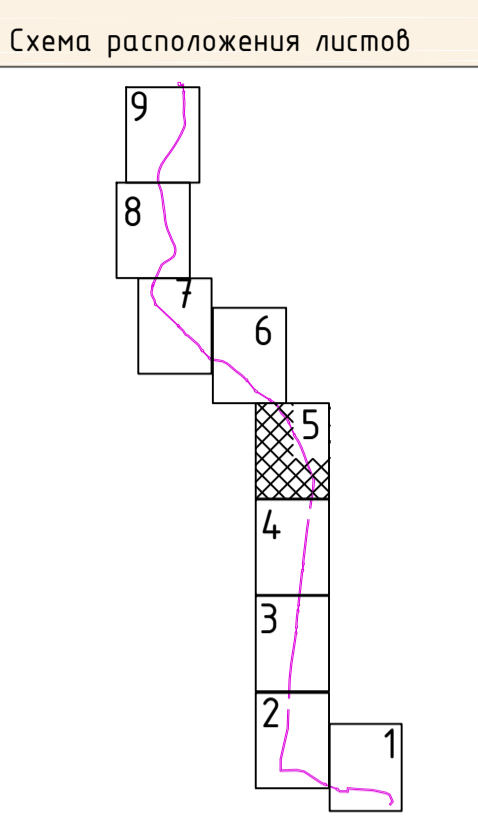
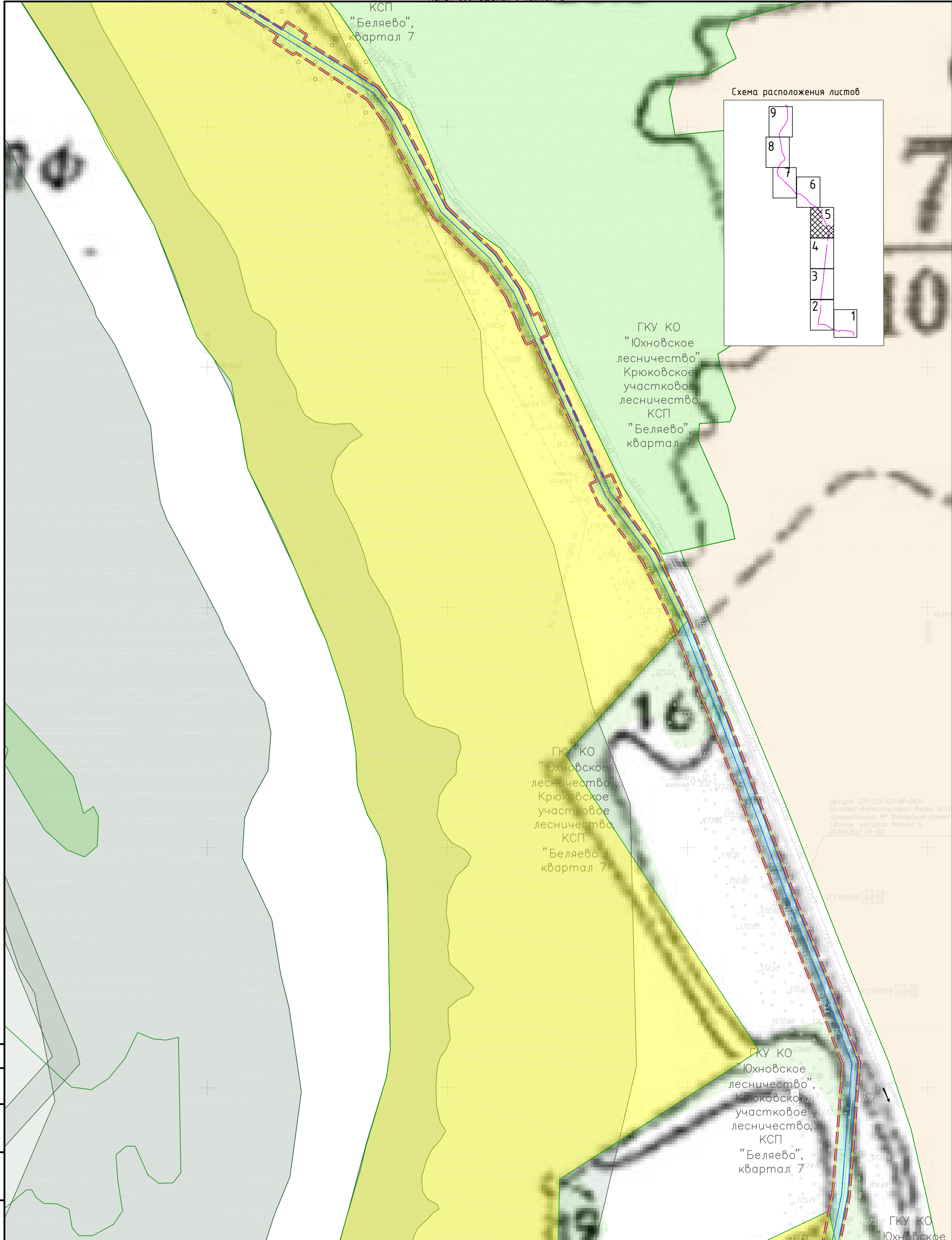
© ООО "Газпром проектирование", 2023 г.

Согласовано	
Взам. инв. №	
Подп. и дата	
Инв. № подл.	

3078.085.П.0/0.0002-ППП.2					
ГАЗОПРОВОД МЕЖПОСЕЛКОВЫЙ К ДЕР. АЛЕКСАНДРОВКА ЮХНОВСКОГО РАЙОНА КАЛУЖСКОЙ ОБЛАСТИ					
Изм.	Колуч.	Лист	№ док.	Подпись	Дата
Разработал	Ваганов			<i>Ваганов</i>	06.23
Проверил	Боббас			<i>Боббас</i>	06.23
Нач. отд.					
Н. контр.					
ГИП	Галиев			<i>Галиев</i>	06.23
Том 3. Материалы по обоснованию проекта планировки территории. Графическая часть					
Схема границ зон с особыми условиями использования территорий, особо охраняемых природных территорий, лесничеств					
М 1:2000					
Стация	Лист	Листов			
П	4	9			







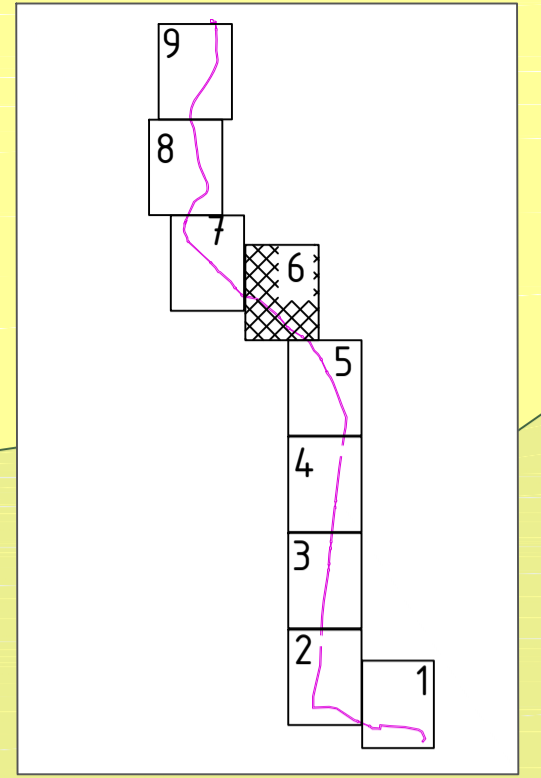
Согласовано	
Взам. инв. №	
Подп. и дата	
Инв. № подл.	

Система координат: МСК-40, зона 1  
 Система высот: Балтийская, 1977 г. Условные обозначения указаны на листе 1

© ООО "Газпром проектирование", 2023 г.

3078.085.П.0/0.0002-ПП1.2						
ГАЗОПРОВОД МЕЖПОСЕЛКОВЫЙ К ДЕР. АЛЕКСАНДРОВКА ЮХНОВСКОГО РАЙОНА КАЛУЖСКОЙ ОБЛАСТИ						
Изм.	Колуч.	Лист	№док.	Подпись	Дата	
Разработал	Вагапов			<i>Вагапов</i>	06.23	
Проверил	Боббас			<i>Боббас</i>	06.23	
Нач. отд.						
Н. контр.						
ГИП	Галиев			<i>Галиев</i>	06.23	
Том 3. Материалы по обоснованию проекта планировки территории. Графическая часть				Страница	Лист	Листов
Схема границ зон с особыми условиями использования территорий, особо охраняемых природных территорий, лесничеств				п	5	9
М 1:2000						

Формат А2



50-07-МР-043)  
Александровка-Малые Устья V кат.  
МР Южновский район  
Удла Маркса 6.  
1993

40:00:000000:170  
—  
Собственность  
РФ, ФГБУ  
"Национальный  
парк "Угра"  
ИНН: 4027031170

КУ КО  
"Южнобское  
лесничество"  
Крюковское  
участковое  
лесничество,  
КСП  
"Белыево",  
квартал 7

Система координат: МСК-40, зона 1  
Система высот: Балтийская, 1977 г.

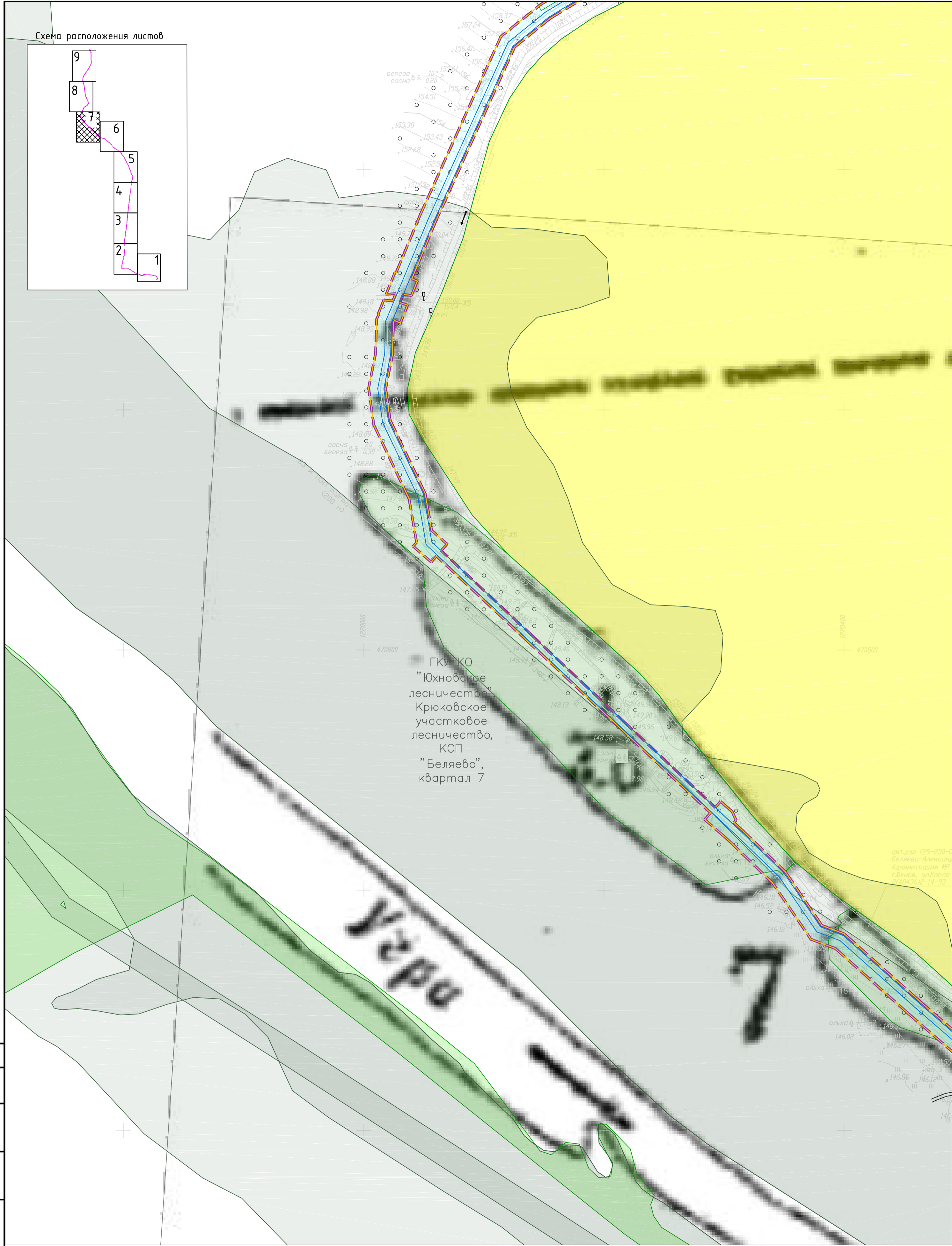
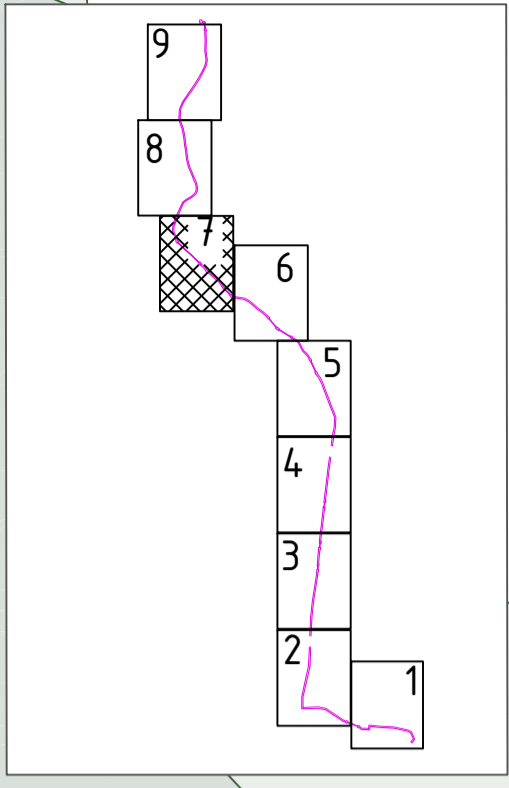
Условные обозначения указаны на листе 1

© ООО "Газпром проектирование", 2023 г. Линия совмещения с листом 5

Согласовано	
Взам. инв. №	
Подп. и дата	
Инв. № подл.	

3078.085.П.0/0.0002-ППП.2						ГАЗПРОМ ПРОЕКТИРОВАНИЕ		
ГАЗОПРОВОД МЕЖПОСЕЛКОВЫЙ К ДЕР. АЛЕКСАНДРОВКА ЮЖНОВСКОГО РАЙОНА КАЛУЖСКОЙ ОБЛАСТИ						Том 3. Материалы по обособлению проекта планировки территории. Графическая часть		
Изм.	Колуч	Лист	№рек	Подпись	Дата	Стадия	Лист	Листов
						П	6	9
Разработал	Вагапов			<i>Вагапов</i>	06.23	Схема границ зон с особыми условиями использования территорий, особо охраняемых природных территорий, лесничеств М 1:2000		
Проверил	Боббас			<i>Боббас</i>	06.23			
Нач. отд.								
Н. контр.								
ГИП	Галиев			<i>Галиев</i>	06.23			

Схема расположения листов



ГКУ КО  
"Юхновское  
лесничество"  
Крюковское  
участковое  
лесничество,  
КСП  
"Беляево",  
квартал 7


авт. док. 029-250-0  
Беляево-Александровка  
Администрация МР  
г. Юхнов, ул. Карла  
Маркса 14-93

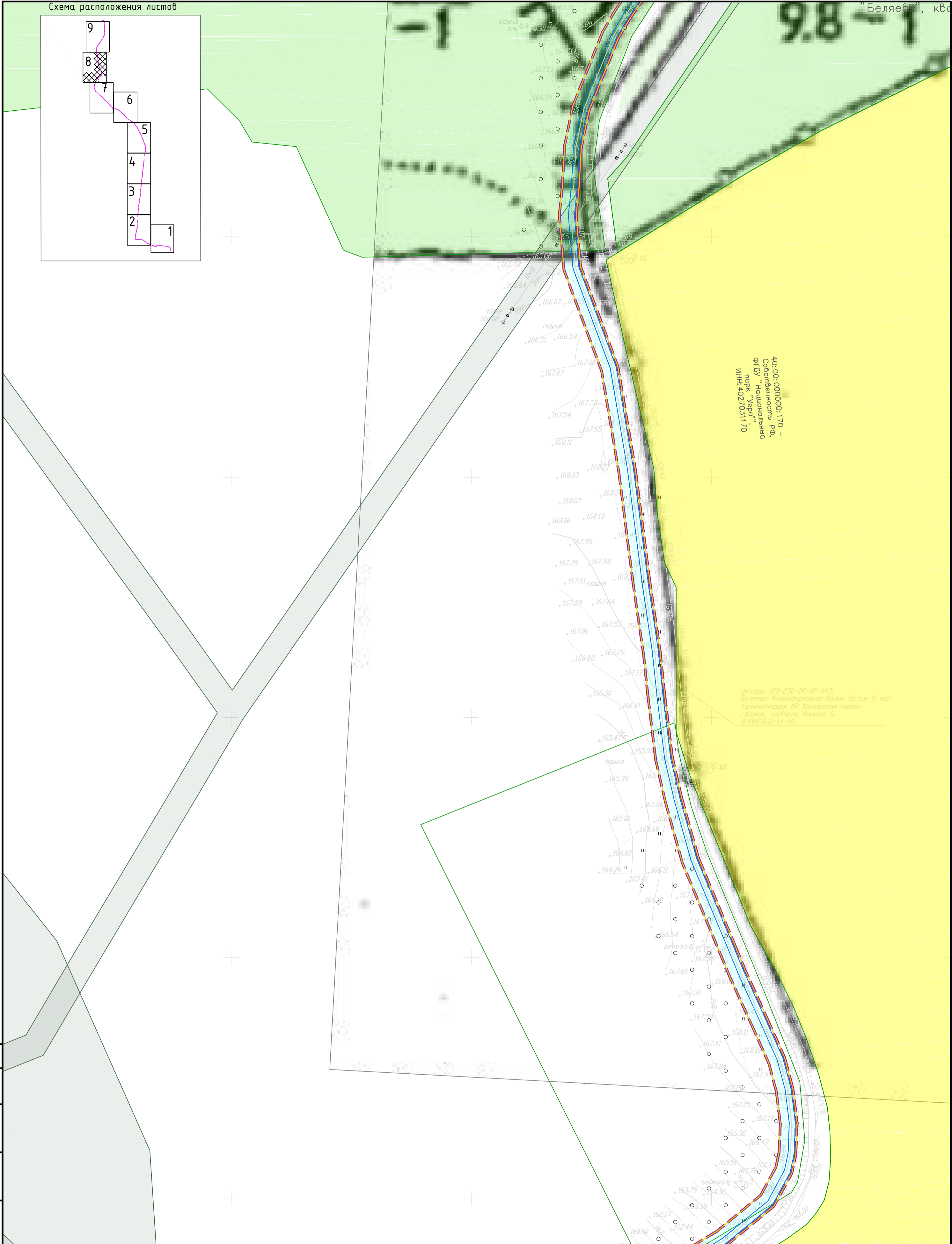
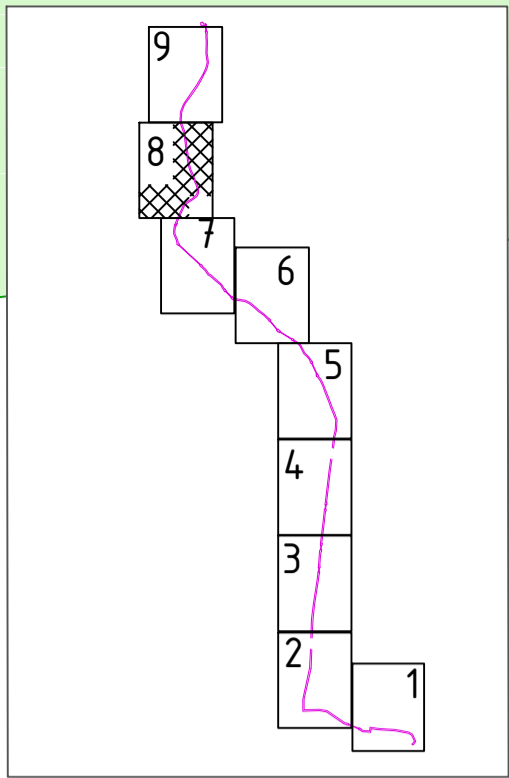
Согласовано	
Взам. инв. №	
Подп. и дата	
Инв. № подл.	

Система координат: МСК-40, зона 1  
Система высот: Балтийская, 1977 г.

Условные обозначения указаны на листе 1

© ООО "Газпром проектирование", 2023 г.

						3078.085.П.0/0.0002-ППП.2			
						ГАЗОПРОВОД МЕЖПОСЕЛКОВЫЙ К ДЕР. АЛЕКСАНДРОВКА ЮХНОВСКОГО РАЙОНА КАЛУЖСКОЙ ОБЛАСТИ			
Изм.	Колуч.	Лист	№ док.	Подпись	Дата	Том 3. Материалы по обоснованию проекта планировки территории. Графическая часть	Стация	Лист	Листов
Разработал	Вагапов			<i>Вагапов</i>	06.23		п	7	9
Проверил	Боббас			<i>Боббас</i>	06.23				
Нач. отд.									
Н. контр.						Схема границ зон с особыми условиями использования территорий, особо охраняемых природных территорий, лесничеств М 1:2000	 Формат А2		
ГИП	Галиев			<i>Галиев</i>	06.23				



40:00:000000:170 -  
Собственность Род.  
ФГБУ "Национальный  
парк "Уяр"  
ИНН:4027031170

автор (29-250-01-МР-043)  
Беляево-Александровка-Малые Устья V кат.  
Администрация ИР Юхновский район  
г. Юхнов, ул. Каюла Маркса 6.  
8(48436)2-14-93

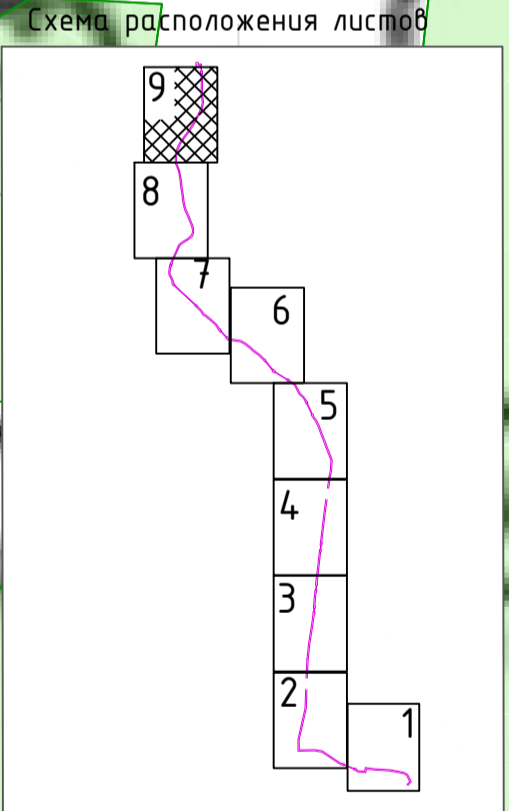
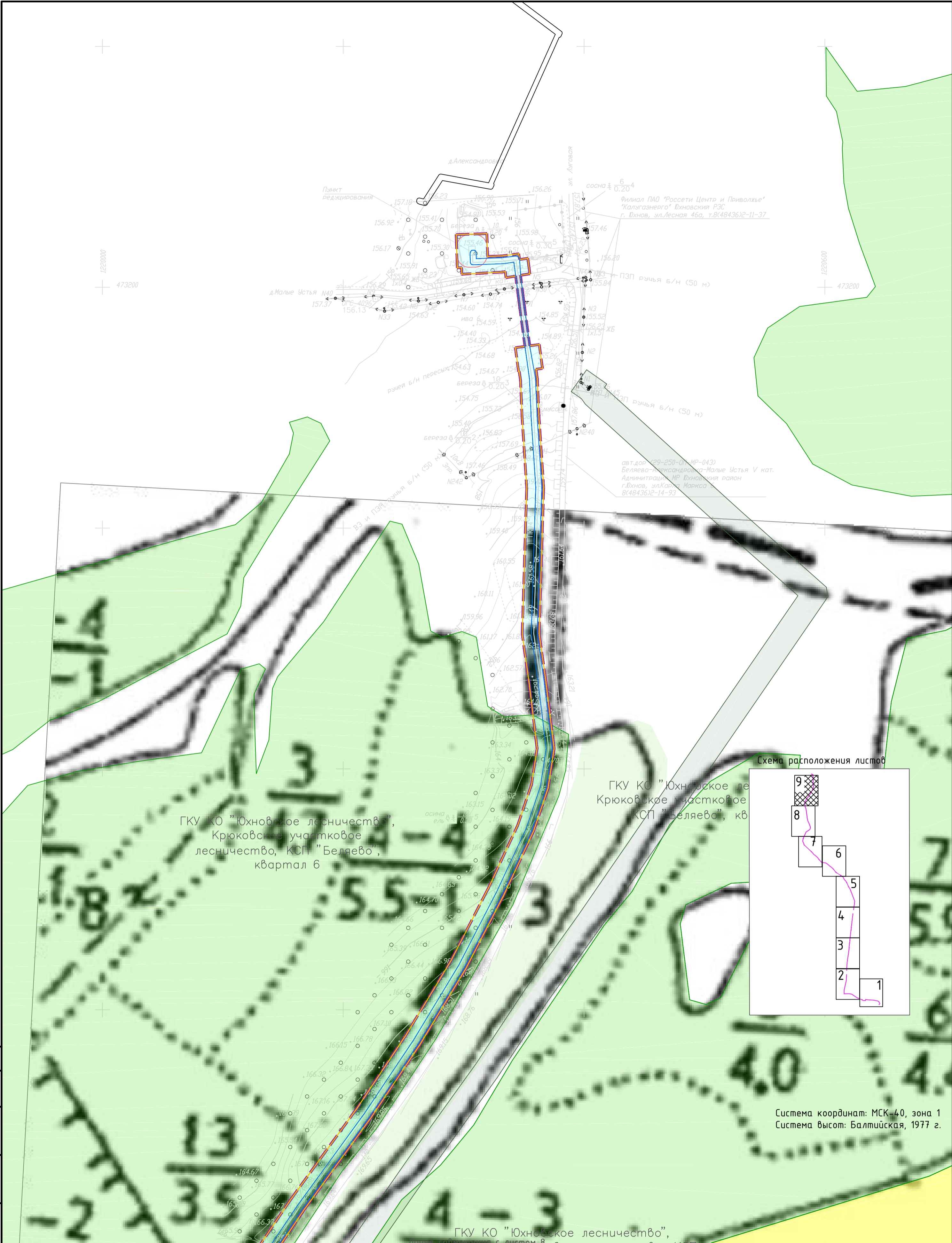
Условные обозначения указаны на листе 1

Линия совмещения с листом 7  
© ООО "Газпром проектирование", 2023 г.

Согласовано	
Взам. инв. №	
Подп. и дата	
Инв. № подл.	

3078.085.П.0/0.0002-ППП.2						ГАЗПРОМ ПРОЕКТИРОВАНИЕ			
ГАЗОПРОВОД МЕЖПОСЕЛКОВЫЙ К ДЕР. АЛЕКСАНДРОВКА ЮХНОВСКОГО РАЙОНА КАЛУЖСКОЙ ОБЛАСТИ						Стация	Лист	Листов	
Изм.	Колуч.	Лист	Индок.	Подпись	Дата	Том 3. Материалы по обоснованию проекта планировки территории. Графическая часть	П	8	9
Разработал	Загапов			<i>[Signature]</i>	06.23				
Проверил	Бовбас			<i>[Signature]</i>	06.23				
Нач. отд.									
Н. контр.						Схема границ зон с особыми условиями использования территорий, особо охраняемых природных территорий, лесничеств			
ГИП	Галиев			<i>[Signature]</i>	06.23	М 1:2000			

Система координат: МСК-40, зона 1  
Система высот: Балтийская, 1977 г.



Согласовано	
Изм. № подл.	
Взам. инв. №	
Подп. и дата	

Условные обозначения указаны на листе 1

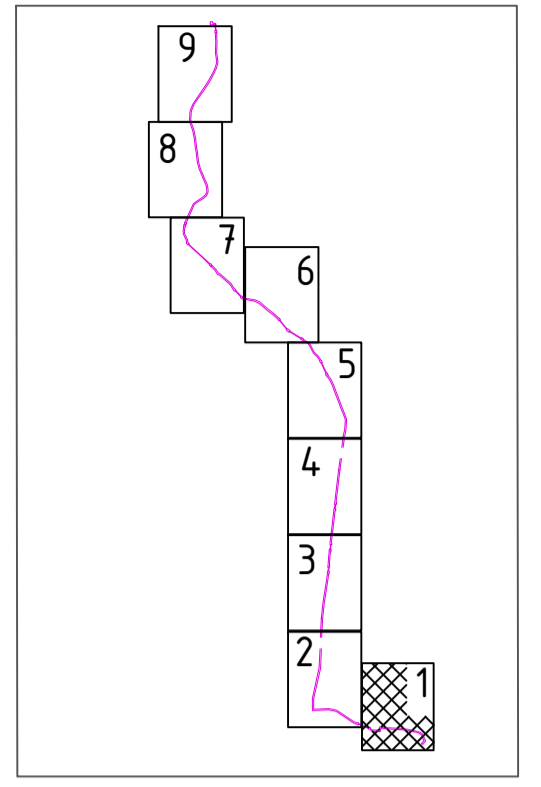
© ООО "Газпром проектирование", 2023 г.

3078.085.П.0/0.0002-ППП.2						
ГАЗОПРОВОД МЕЖПОСЕЛКОВЫЙ К ДЕР. АЛЕКСАНДРОВКА ЮХНОВСКОГО РАЙОНА КАЛУЖСКОЙ ОБЛАСТИ						
Изм.	Колуч.	Лист	№ док.	Подпись	Дата	
Разработал	Взапов			<i>Взапов</i>	06.23	
Проверил	Боббас			<i>Боббас</i>	06.23	
Нач. отд.						
Н. контр.						
ГИП	Галиев			<i>Галиев</i>	06.23	
Том 3. Материалы по обоснованию проекта планировки территории. Графическая часть				Стация	Лист	Листов
Схема границ зон с особыми условиями использования территорий, особо охраняемых природных территорий, лесничеств				п	9	9
М 1:2000						

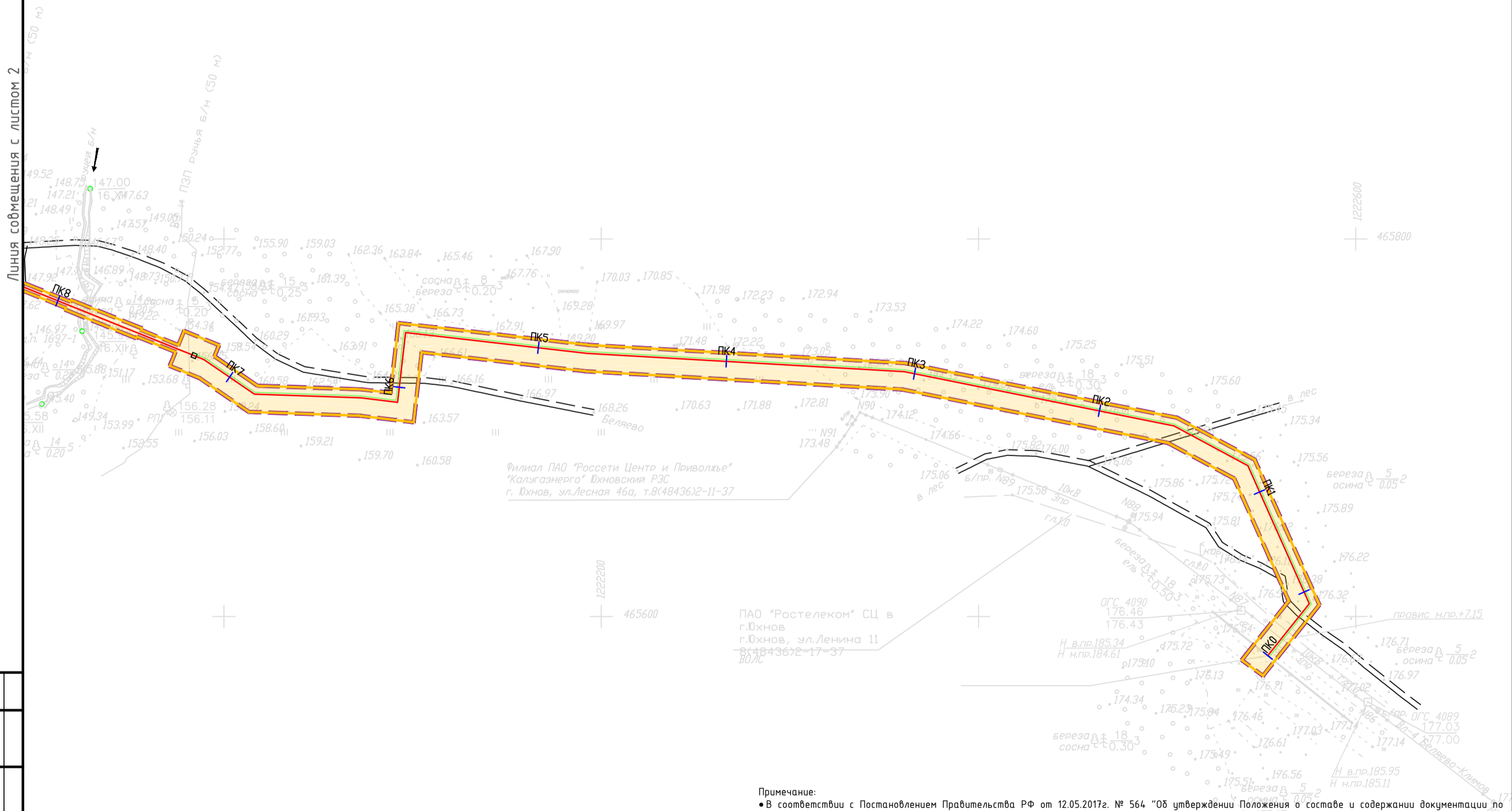
Формат А2



Схема расположения листов



Система координат: МСК-40, зона 1  
Система высот: Балтийская, 1977 г.



Согласовано  
Взам. инв. №  
Подп. и дата  
Инв. № подл.

- Условные обозначения:**
- Границы территории, в отношении которой осуществляется подготовка проекта планировки
  - Граница зон планируемого размещения линейных объектов
  - Ось планируемого линейного объекта с нанесением пикетажа
  - Провод-спутник
  - Пикетаж трассы
  - Газорегуляторный пункт шкафного типа (ГРПШ)
  - футляр ГНБ с технологическими котлованами

**Примечание:**

- В соответствии с Постановлением Правительства РФ от 12.05.2017г. № 564 "Об утверждении Положения о составе и содержании документации по планировке территории, предусматривающей размещение одного или нескольких линейных объектов" граница территории в отношении которой осуществляется подготовка проекта планировки территории определена по внешним границам максимально удаленных от планируемого маршрута прохождения линейного объекта зон с особыми условиями использования территории, которые подлежат установлению в связи с размещением этих линейных объектов.
- Граница зон планируемого размещения линейных объектов, устанавливается в соответствии с нормами отвода земельных участков для конкретных видов линейных объектов. Обоснование определения границ зон планируемого размещения линейных объектов указано в Томе 4. Материалы по обоснованию проекта планировки территории. Пояснительная записка.
- Граница зон планируемого размещения временных зданий и сооружений, устанавливается в соответствии с проектными решениями. Обоснование определения границ зон планируемого размещения временных зданий и сооружений указано в Томе 4. Материалы по обоснованию проекта планировки территории. Пояснительная записка.
- Границы зон планируемого размещения участков демонтажа, отсутствуют.
- Границы зон планируемого размещения линейных объектов, подлежащих реконструкции в связи с изменением их местоположения, отсутствуют.
- Места размещения объектов капитального строительства, входящих в состав линейного объекта, подлежат уточнению при архитектурно-строительном проектировании, но не могут выходить за границы зон планируемого размещения таких объектов, установленных проектом планировки территории.

© ООО "Газпром проектирование", 2023 г.

3078.085.П.0/0.0002-ППТ1					
ГАЗОПРОВОД МЕЖПОСЕЛКОВЫЙ К ДЕР. АЛЕКСАНДРОВКА					
ЮЖНОВСКОГО РАЙОНА КАЛУЖСКОЙ ОБЛАСТИ					
Изм.	Колуч.	Лист	№ док.	Подпись	Дата
Разработал	Вагапов				05.23
Проверил	Боббас				05.23
Нач. отг.					
Н. контр.					
ГИП	Галиев				05.23
Том 1. Проект планировки территории				Страница	Лист
Графическая часть				П	1
Схема конструктивных и планировочных решений				Листов	9
М 1:2000					
Формат А2					

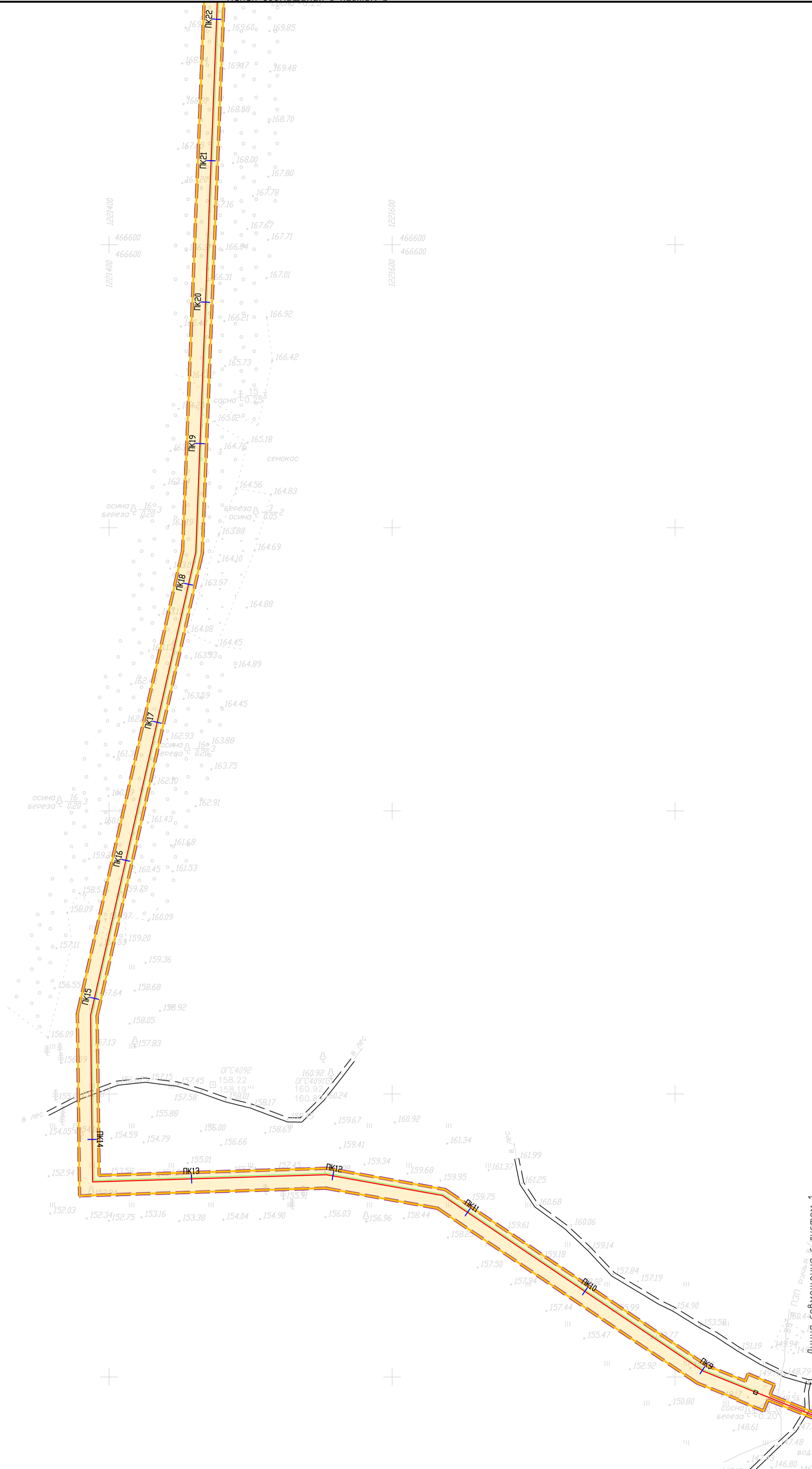
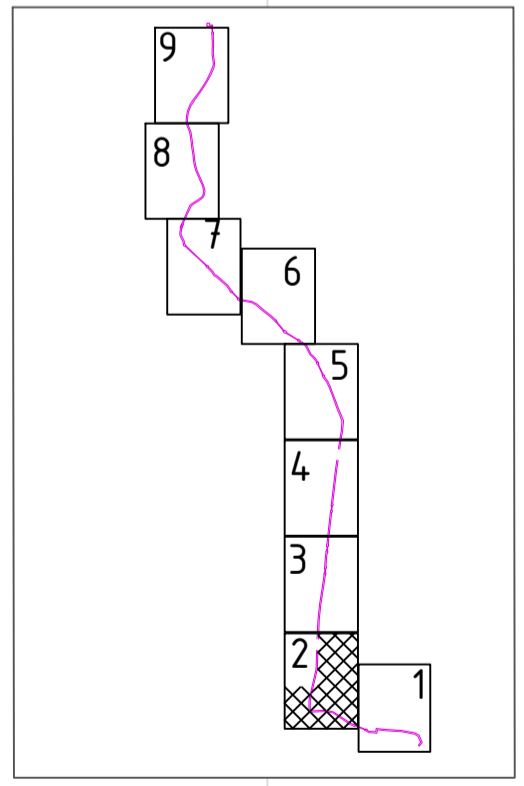


Схема расположения листов



Система координат: МСК-40, зона 1  
Система высот: Балтийская, 1977 г.

Система координат: МСК-40, зона 1  
Система высот: Балтийская, 1977 г.

Условные обозначения указаны на листе 1

© ООО "Газпром проектирование", 2023 г.

3078.085.П.0/0.0002-ППТ1

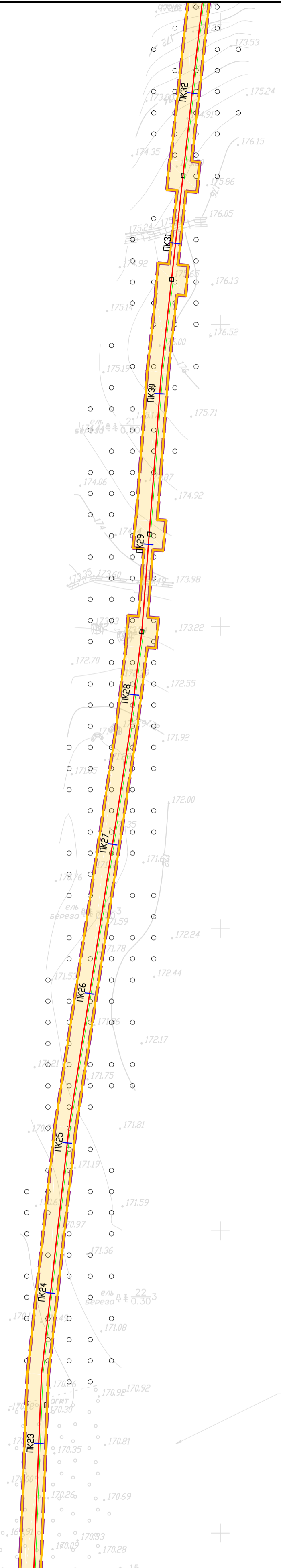
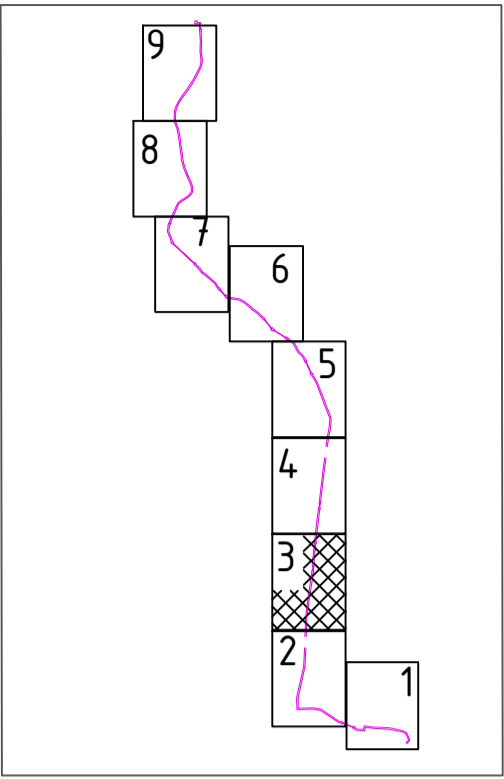
ГАЗОПРОВОД МЕЖПОСЕЛКОВЫЙ К ДЕР. АЛЕКСАНДРОВКА  
ЮХНОВСКОГО РАЙОНА КАЛУЖСКОЙ ОБЛАСТИ

Изм.	Колуч.	Лист	Исход.	Подпись	Дата	Том 1. Проект планировки территории Графическая часть	Стация	Лист	Листов
Разработал	Вагапов			<i>Вагапов</i>	05.23		Схема конструктивных и планировочных решений М 1:2000	п	2
Проверил	Боббас			<i>Боббас</i>	05.23				
Нач. отд.									
Н. контр.									
ГИП	Галиев			<i>Галиев</i>	05.23				



Согласовано	
Взам. инж. №	
Подп. и дата	
Инв. № подл.	

Схема расположения листов



Линия совмещения с листом 2

Границы Заповедника

Система координат: МСК-40, зона 1  
Система высот: Балтийская, 1977 г.

© ООО "Газпром проектирование", 2023 г.

Согласовано	
Взам. инв. №	
Подп. и дата	
Инв. № подл.	

Условные обозначения указаны на листе 1


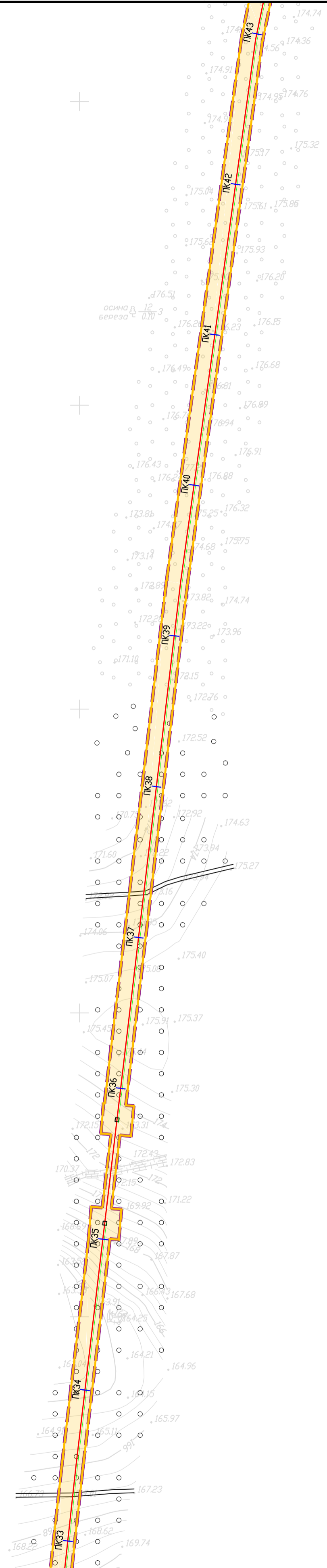
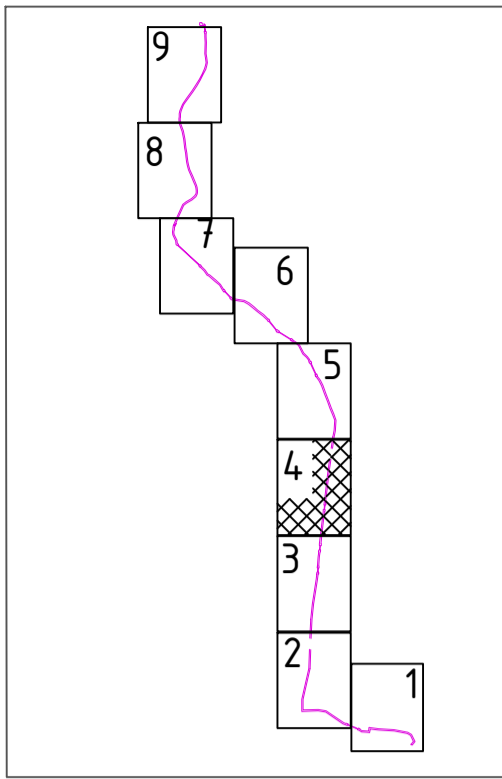
3078.085.П.0/0.0002-ППТ1						ГАЗПРОМ ПРОЕКТИРОВАНИЕ			
ГАЗОПРОВОД МЕЖПОСЕЛКОВЫЙ К ДЕР. АЛЕКСАНДРОВКА						ЮХНОВСКОГО РАЙОНА КАЛУЖСКОЙ ОБЛАСТИ			
Изм.	Колуч.	Лист	№ док.	Подпись	Дата	Том 1. Проект планировки территории Графическая часть	Стация	Лист	Листов
Разработал	Вагапов			<i>Вагапов</i>	05.23		п	3	9
Проверил	Боббас			<i>Боббас</i>	05.23				
Нач. отд.									
Н. контр.						Схема конструктивных и планировочных решений М 1:2000			
ГИП	Галиев			<i>Галиев</i>	05.23				





Схема расположения листов



Согласовано	
Взам. инв. №	
Подп. и дата	
Инв. № подл.	

Условные обозначения указаны на листе 1  
 Система координат: МСК-40, зона 1  
 Система высот: Балтийская, 1977 г.

Линия совмещения с листом 3

© ООО "Газпром проектирование", 2023 г.


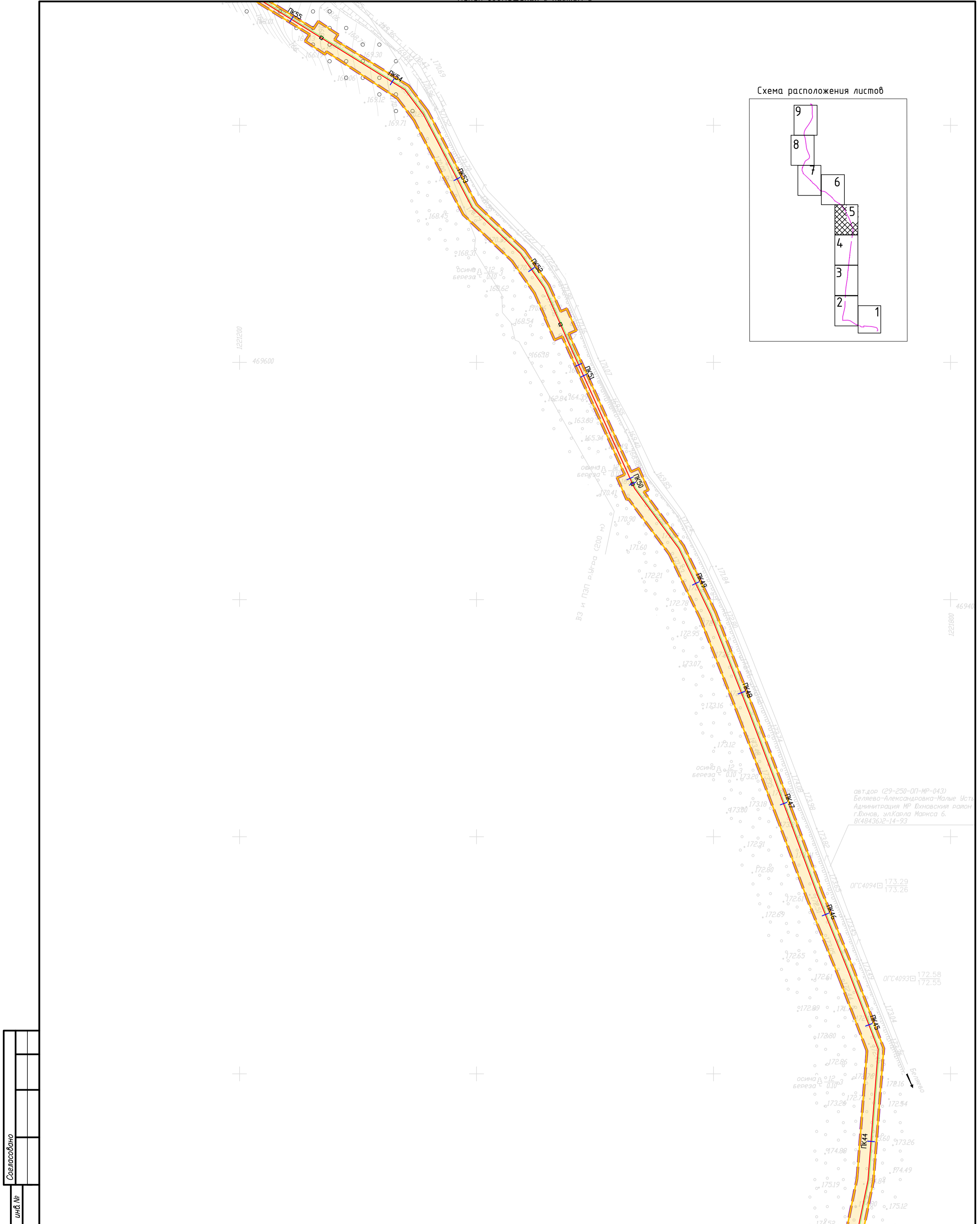
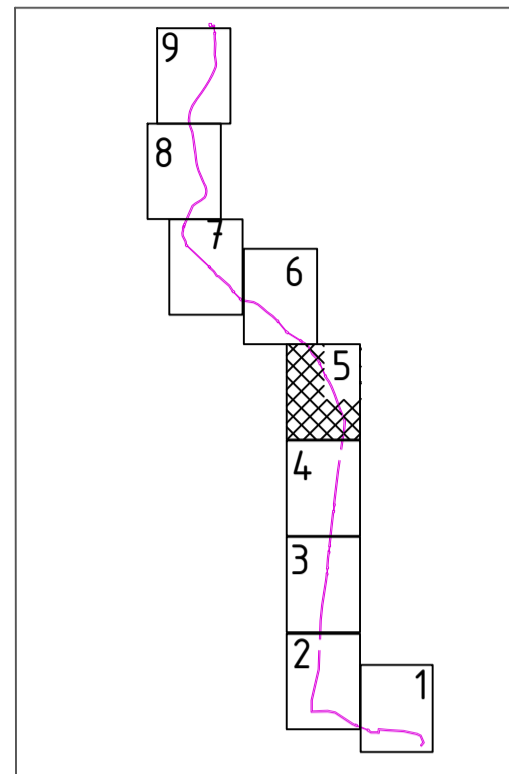
3078.085.П.0/0.0002-ППТ1					
ГАЗОПРОВОД МЕЖПОСЕЛКОВЫЙ К ДЕР. АЛЕКСАНДРОВКА ЮХНОВСКОГО РАЙОНА КАЛУЖСКОЙ ОБЛАСТИ					
Изм.	Колуч.	Лист	№ док.	Подпись	Дата
Разработал	Вагапов			<i>Вагапов</i>	05.23
Проверил	Боббас			<i>Боббас</i>	05.23
Нач. отд.					
Н. контр.					
ГИП	Галиев			<i>Галиев</i>	05.23
Том 1. Проект планировки территории Графическая часть				Стация	Лист
				П	4
Схема конструктивных и планировочных решений М 1:2000				Листов	9
				 Формат А2	


Схема расположения листов

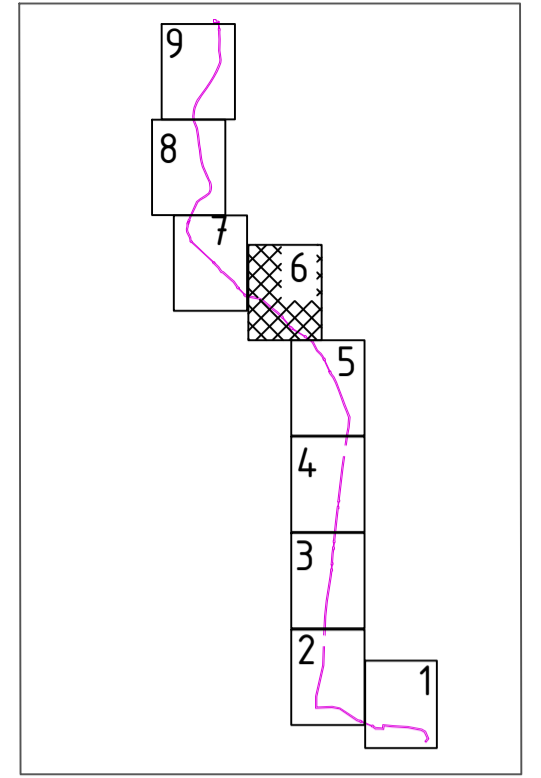


Согласовано	
Взам. инв. №	
Подп. и дата	
Инв. № подл.	

Система координат: МСК-40, зона 1  
Система высот: Балтийская, 1977 г. Условные обозначения указаны на листе 1

© ООО "Газпром проектирование", 2023 г. Линия совмещения с листом 4

3078.085.П.0/0.0002-ППТ1						ГАЗПРОМ ПРОЕКТИРОВАНИЕ		
ГАЗОПРОВОД МЕЖПОСЕЛКОВЫЙ К ДЕР. АЛЕКСАНДРОВКА ЮХНОВСКОГО РАЙОНА КАЛУЖСКОЙ ОБЛАСТИ						Том 1. Проект планировки территории. Графическая часть		
Изм.	Колуч.	Лист	№ док.	Подпись	Дата	Страница	Лист	Листов
Разработал	Вагапов			<i>Вагапов</i>	05.23	п	5	9
Проверил	Боббас			<i>Боббас</i>	05.23			
Нач. отд.								
Н. контр.								
ГИП	Галиев			<i>Галиев</i>	05.23			
Схема конструктивных и планировочных решений М 1:2000						 Формат А2		



50-07-МР-043)  
 Александровка-Малые Устья V кат.  
 МР Юхновский район  
 села Маркса б.  
 193

Линия совмещения с листом 7



Согласовано	
Взам. инв. №	
Подп. и дата	
Инв. № подл.	

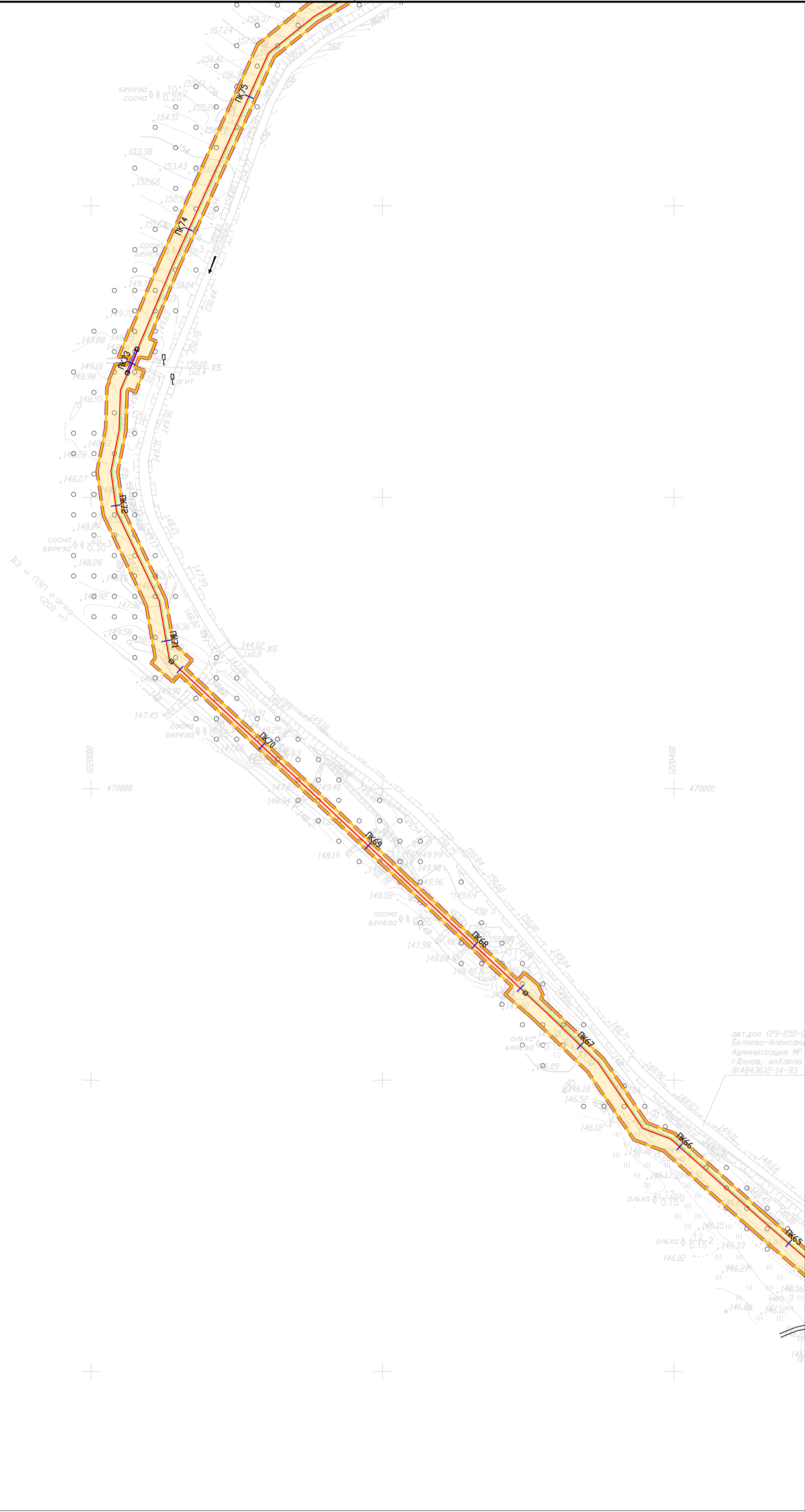
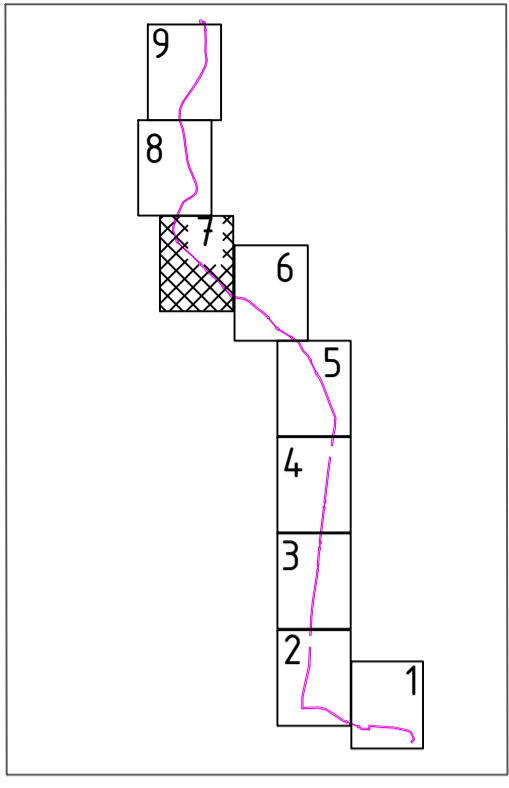
Система координат: МСК-40, зона 1  
 Система высот: Балтийская, 1977 г.

Условные обозначения указаны на листе 1

© ООО "Газпром проектирование", 2023 г. Линия совмещения с листом 5

3078.085.П.0/0.0002-ППТ1						ГАЗПРОМ ПРОЕКТИРОВАНИЕ		
ГАЗОПРОВОД МЕЖПОСЕЛКОВЫЙ К ДЕР. АЛЕКСАНДРОВКА ЮХНОВСКОГО РАЙОНА КАЛУЖСКОЙ ОБЛАСТИ						Том 1. Проект планировки территории Графическая часть		
Изм.	Колуч	Лист	№док	Подпись	Дата	Стация	Лист	Листов
						п	6	9
Разработал	Вагапов			<i>Вагапов</i>	05.23	Схема конструктивных и планировочных решений М 1:2000		
Проверил	Боббас			<i>Боббас</i>	05.23			
Нач. отд.								
Н. контр.								
ГИП	Галиев			<i>Галиев</i>	05.23			

Схема расположения листов



Инв. № подл.	Подп. и дата	Взам. инв. №	Согласовано

Система координат: МСК-40, зона 1  
Система высот: Балтийская, 1977 г.

Условные обозначения указаны на листе 1

© ООО "Газпром проектирование", 2023 г.

3078.085.П.0/0.0002-ППТ1						ГАЗПРОМ ПРОЕКТИРОВАНИЕ			
ГАЗОПРОВОД МЕЖПОСЕЛКОВЫЙ К ДЕР. АЛЕКСАНДРОВКА						ЮХНОВСКОГО РАЙОНА КАЛУЖСКОЙ ОБЛАСТИ			
Изм.	Колуч.	Лист	№ док.	Подпись	Дата	Том 1. Проект планировки территории Графическая часть	Стация	Лист	Листов
Разработал	Вагапов			<i>Вагапов</i>	05.23		п	7	9
Проверил	Боббас			<i>Боббас</i>	05.23				
Нач. отд.									
Н. контр.									
ГИП	Галиев			<i>Галиев</i>	05.23	Схема конструктивных и планировочных решений М 1:2000			


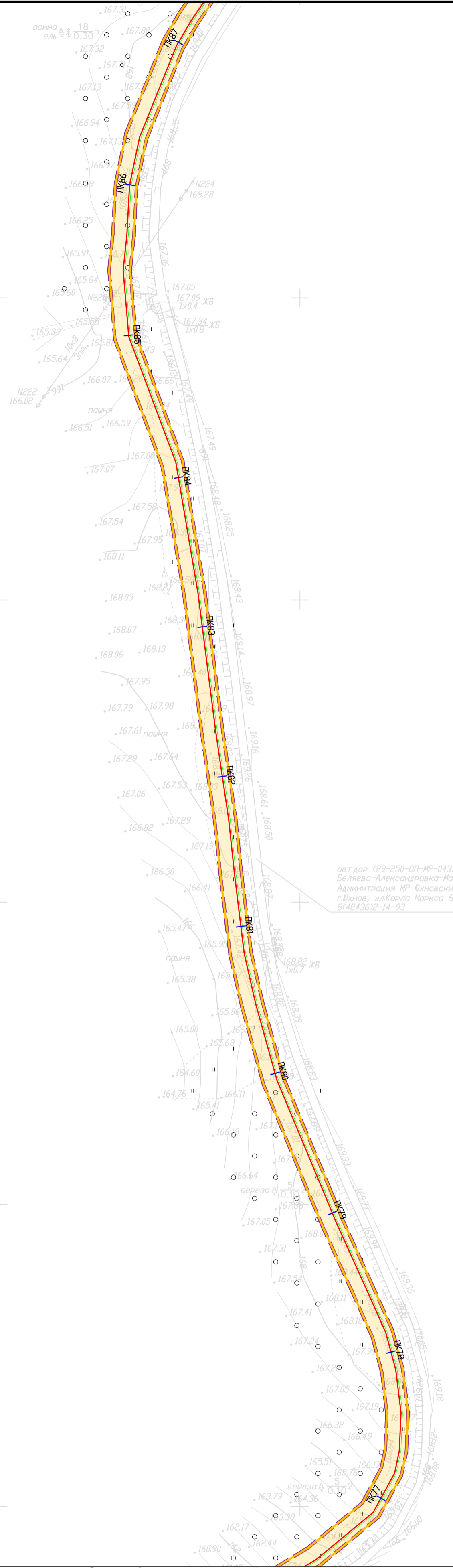
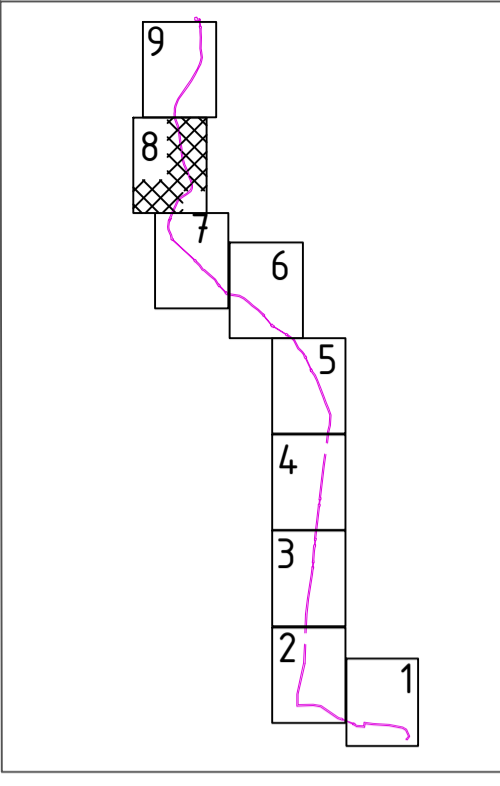


Схема расположения листов




авт.дор (29-250-0П-МР-043)  
 Беляево-Александровка-Малье Устья V кат.  
 Администрация Истринского района  
 г.Ихнов, ул.Карла Маркса б.  
 8(48436)2-14-93

Условные обозначения указаны на листе 1

Линия совмещения с листом 7  
 © ООО "Газпром проектирование", 2 0 2 3 г.

Согласовано	
Взам. инв. №	
Подп. и дата	
Инв. № подл.	

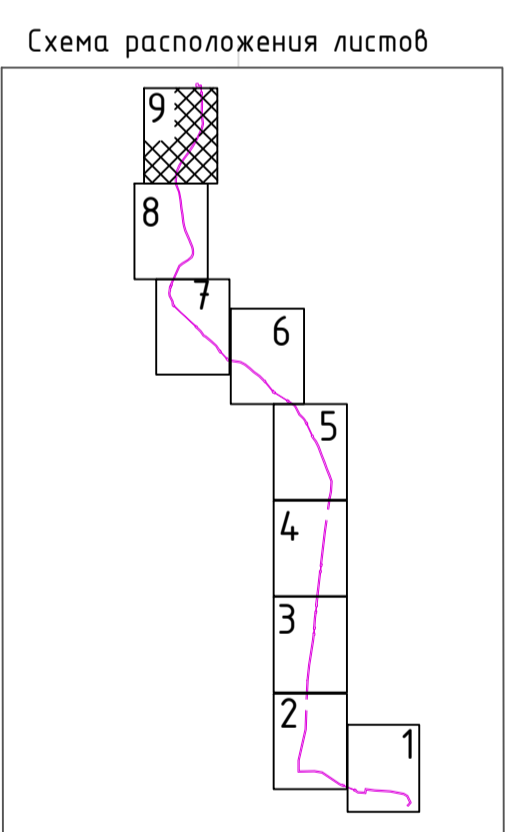
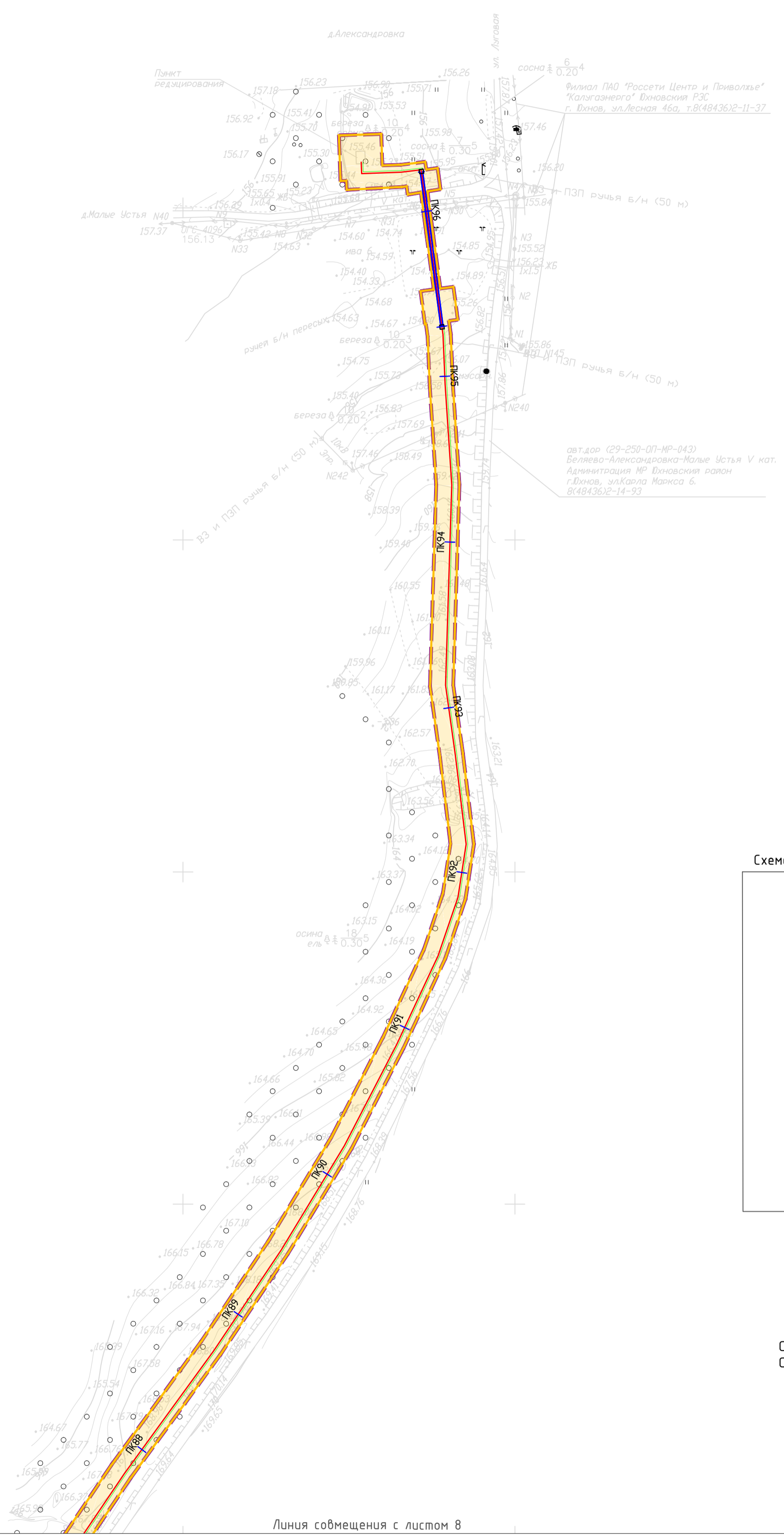
3078.085.П.0/0.0002-ППТ1									
ГАЗОПРОВОД МЕЖПОСЕЛКОВЫЙ К ДЕР. АЛЕКСАНДРОВКА ЮХНОВСКОГО РАЙОНА КАЛУЖСКОЙ ОБЛАСТИ									
Изм.	Колуч.	Лист	Индок.	Подпись	Дата	Том 1. Проект планировки территории Графическая часть	Стация	Лист	Листов
Разработал	Вагапов			<i>Вагапов</i>	05.23		П	8	9
Проверил	Бовбас			<i>Бовбас</i>	05.23				
Нач. отд.									
Н. контр.						Схема конструктивных и планировочных решений М 1:2000	 Формат А2		
ГИП	Галиев			<i>Галиев</i>	05.23				

Система координат: МСК-40, зона 1  
 Система высот: Балтийская, 1977 г.



1220000  
473200

1220000  
473200



Система координат: МСК-40, зона 1  
Система высот: Балтийская, 1977 г.

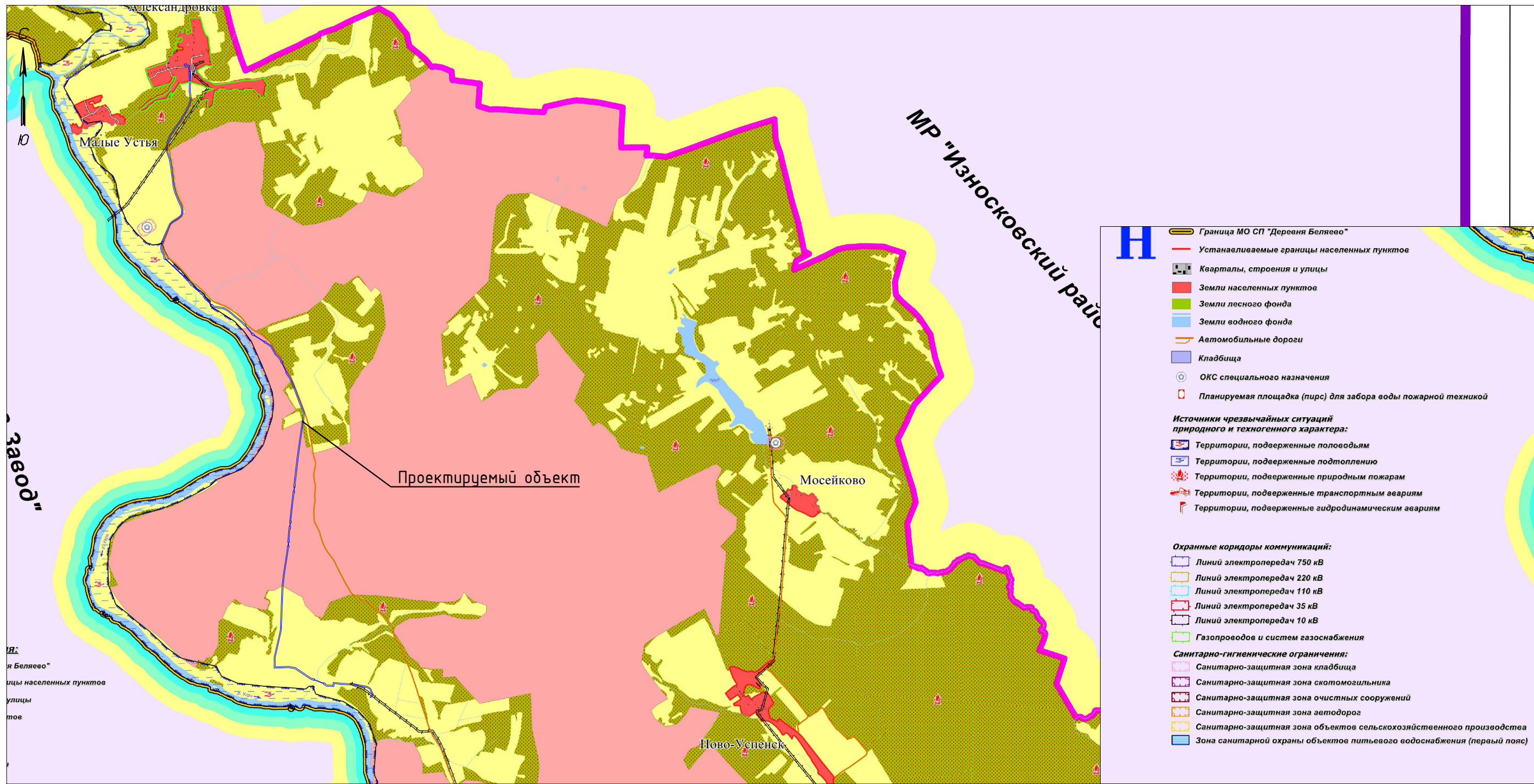
Линия совмещения с листом 8

© ООО "Газпром проектирование", 2023 г.

Согласовано	
Взам. инв. №	
Подп. и дата	
Инв. № подл.	

3078.085.П.0/0.0002-ППТ1						ГАЗПРОМ ПРОЕКТИРОВАНИЕ		
ГАЗОПРОВОД МЕЖПОСЕЛКОВЫЙ К ДЕР. АЛЕКСАНДРОВКА ЮХНОВСКОГО РАЙОНА КАЛУЖСКОЙ ОБЛАСТИ						Том 1. Проект планировки территории. Графическая часть		
Изм.	Колуч.	Лист	№ док.	Подпись	Дата	Страница	Лист	Листов
Разработал	Вагапов			<i>Вагапов</i>	05.23	п	9	9
Проверил	Боббас			<i>Боббас</i>	05.23			
Нач. отд.								
Н. контр.								
ГИП	Галиев			<i>Галиев</i>	05.23			
Схема конструктивных и планировочных решений М 1:2000								

Условные обозначения указаны на листе 1



Согласовано	
Взам. инв. №	
Подп. и дата	
Инв. № подл.	

**Примечание:**  
 Схема расположения элементов планировочной структуры разработана на основе:  
 - Генеральный план сельского поселения сельского поселения "Деревня Беляево" Юхновского района Калужской области (утвержден Решением районного собрания муниципального района «Юхновский Район», от 15.01.2022г. №05 ). Карта - "Территории подверженные риску возникновения чрезвычайных ситуаций природного и техногенного характера".

- В соответствии с Постановлением Правительства РФ от 12.05.2017г. № 564 "Об утверждении Положения о составе и содержании документации по планировке территории, предусматривающей размещение одного или нескольких линейных объектов" граница территории в отношении которой осуществляется подготовка проекта планировки территории определена по внешним границам максимально удаленных от планируемого маршрута прохождения линейного объекта зон с особыми условиями использования территории, которые подлежат установлению в связи с размещением этих линейных объектов.
- Граница зон планируемого размещения линейных объектов, устанавливается в соответствии с нормами отвода земельных участков для конкретных видов линейных объектов. Обоснование определения границ зон планируемого размещения линейных объектов указано в Томе 4. Материалы по обоснованию проекта планировки территории. Пояснительная записка.
- Граница зон планируемого размещения временных зданий и сооружений, устанавливается в соответствии с проектными решениями. Обоснование определения границ зон планируемого размещения временных зданий и сооружений указано в Томе 4. Материалы по обоснованию проекта планировки территории. Пояснительная записка.
- Границы зон планируемого размещения участков демонтажа, отсутствуют.
- Границы зон планируемого размещения линейных объектов, подлежащих реконструкции в связи с изменением их местоположения, отсутствуют.

Границы планируемых элементов планировочной структуры:  
 - Границы территории, в отношении которой осуществляется подготовка проекта планировки  
 - Граница зон планируемого размещения линейных объектов

Система координат: МСК-40, зона 1  
 Система высот: Балтийская, 1977 г.

© ООО "Газпром проектирование", 2023 г.

						3078.085.П.0/0.0002-ППТ3.1			
						ГАЗОПРОВОД МЕЖПОСЕЛКОВЫЙ К ДЕР. АЛЕКСАНДРОВКА ЮХНОВСКОГО РАЙОНА КАЛУЖСКОЙ ОБЛАСТИ			
						РАЙОНА КАЛУЖСКОЙ ОБЛАСТИ			
Изм.	Колуч	Лист	№докум	Подпись	Дата	Том 3. Материалы по обоснованию проекта планировки территории. Графическая часть	Статус	Лист	Листов
Разработал	Вагапов			<i>Вагапов</i>	07.23		П		1
Проверил	Бовбас			<i>Бовбас</i>	07.23				
Нач. отд.									
Н. контр.									
ГИП	Галиев			<i>Галиев</i>	07.23	Схема границ территорий, подверженных риску возникновения чрезвычайных ситуаций природного и техногенного характера М 1:5000			

### **Схема вертикальной планировки территории, инженерной подготовки и инженерной защиты территории**

В соответствии с приказом Министерства строительства и жилищно – коммунального хозяйства Российской Федерации № 740/пр от 25 апреля 2017 г. «Об установлении случаев подготовки и требований к подготовке входящей в состав материалов по обоснованию проекта планировки территории схемы вертикальной планировки, инженерной подготовки и инженерной защиты территории» схема вертикальной планировки территории, инженерной подготовки и инженерной защиты территории подготавливается в случае если проект планировки территории предусматривает размещение объектов капитального строительства, не являющихся линейными объектами, автомобильных дорог общего пользования, проездов, железных линий, выделение элементов улично-дорожной сети.

В связи с тем, что проектируемый объект является линейным и подразумевает строительство только подъездной автомобильной дороги к площадке ГРПШ, данная схема не разрабатывается.



### **Схема границ территорий объектов культурного наследия**

Управления по охране объектов культурного наследия в письме от от 30.11.2022 № 10/2841-22 согласовывает выводы акта государственной историко-культурной экспертизы.

Испрашиваемый земельный участок расположен вне границ зон охраны и защитных зон объектов культурного наследия (письмо и акт представлены в Томе 4. Материалы по обоснованию проекта планировки территории. Пояснительная записка, Приложения Ж, И).

На территории реализации проектных решений по объекту «Газопровод межпоселковый к дер. Александровка Юхновского района Калужской области» отсутствуют объекты культурного наследия, включенные в Единый государственный реестр объектов культурного наследия народов Российской Федерации, выявленные объекты культурного наследия и объекты, обладающие признаками объекта культурного (в т.ч. археологического) наследия.

В соответствии с вышеизложенным схема границ территорий объектов культурного наследия не разрабатывалась.



**Лист регистрации изменений**

Регистрация изменений								
Изм.	Номера листов (страниц)				Всего листов (страниц) в док.	Номер док.	Подп.	Дата
	измененных	замененных	новых	аннулированных				