



**Общество с ограниченной ответственностью
«Газпром проектирование»**

Московский филиал

Заказчик – ООО «Газпром межрегионгаз»

ДОКУМЕНТАЦИЯ ПО ПЛАНИРОВКЕ ТЕРРИТОРИИ

Проект планировки и межевания территории

**ГАЗОПРОВОД МЕЖПОСЕЛКОВЫЙ К ДЕР. АЛЕКСАНДРОВКА
ЮХНОВСКОГО РАЙОНА КАЛУЖСКОЙ ОБЛАСТИ**

ТОМ 5

**Проект межевания территории.
Графическая часть**

3078.085.П.0/0.0002-ПМТ1



Общество с ограниченной ответственностью
«Газпром проектирование»

Московский филиал

Заказчик – ООО «Газпром межрегионгаз»

ДОКУМЕНТАЦИЯ ПО ПЛАНИРОВКЕ ТЕРРИТОРИИ
Проект планировки и межевания территории

ГАЗОПРОВОД МЕЖПОСЕЛКОВЫЙ К ДЕР. АЛЕКСАНДРОВКА
ЮХНОВСКОГО РАЙОНА КАЛУЖСКОЙ ОБЛАСТИ

ТОМ 5

Проект межевания территории.
Графическая часть

3078.085.П.0/0.0002-ПМТ1

Заместитель директора
Московского филиала
по производству



Ю.М. Комиссаров

Главный инженер проекта

А.А. Назарян

2023

Изн. № подл.	
Подпись и дата	
Взам. инв. №	

Список исполнителей

Начальник
Центра подготовки производства



М.С. Коновальцев

(подпись, дата)

Главный специалист отдела разработки
документации по планировке территорий



Ю.Ю. Бовбас

(подпись, дата)

Ведущий инженер отдела разработки
документации по планировке территорий



Р.М. Вагапов

(подпись, дата)

Главный инженер проекта



И.Я. Галиев

(подпись, дата)

Список участников работ

Р.М. Вагапов – разработка документации по планировке территории

Обозначение	Наименование	Примечание
3078.085.П.0/0.0002-ПМТ1-С	Содержание тома 5	3
3078.085.П.0/0.0002-ППТ-СД	Состав документации по планировке территории	4
3078.085.П.0/0.0002-ПМТ1.ВКМ	Ведомость картографических материалов	5
3078.085.П.0/0.0002-ПМТ1	Графическая часть	6

Состав документации по планировке территории

Номер тома	Обозначение	Наименование документа	Примечания
Том 1	3078.085.П.0/0.0002-ППТ1	Проект планировки территории. Графическая часть	-
Том 2	3078.085.П.0/0.0002-ППТ2	Положение о размещении линейных объектов	-
Том 3	3078.085.П.0/0.0002-ППТ3	Материалы по обоснованию проекта планировки территории. Графическая часть	-
Том 4	3078.085.П.0/0.0002-ППТ3	Материалы по обоснованию проекта планировки территории. Пояснительная записка	-
Том 5	3078.085.П.0/0.0002-ПМТ1	Проект межевания территории. Графическая часть.	-
Том 6	3078.085.П.0/0.0002-ПМТ2	Проект межевания территории. Текстовая часть	-
Том 7	3078.085.П.0/0.0002-ПМТ3	Материалы по обоснованию проекта межевания территории. Графическая часть.	-
Том 8	3078.085.П.0/0.0002-ПМТ4	Материалы по обоснованию проекта межевания территории. Пояснительная записка.	-

Ведомость картографических материалов

Наименование документации «Газопровод межпоселковый к дер. Александровка Юхновского района Калужской области»
 Обозначение 3078.085.П.0/0.0002-ПМТ1.ВКМ
 Организация ООО «Газпром проектирование»
 Дата создания 09.06.2023

№	Краткое наименование тома (книги)	Обозначение тома (книги)	Номер страницы (листа)	Номер рисунка, графического приложения, текстового приложения	Краткое наименование рисунка графического приложения, текстового приложения	Реквизиты лицензионного договора	Примечание
1	2	3	4	5	6	7	8
1	ПМТ1	3078.085.П.0/0.0002-ПМТ1.2	8	-	Чертеж межевания территории М 1:1000	-	-

Составил Ведущий инженер  Р.М. Вагапов 09.06.2023
 (Должность) (подпись) (И.О. Фамилия) (Дата)

Проверил Главный специалист  Ю.Ю. Бовбас 09.06.2023
 (Должность) (подпись) (И.О. Фамилия) (Дата)


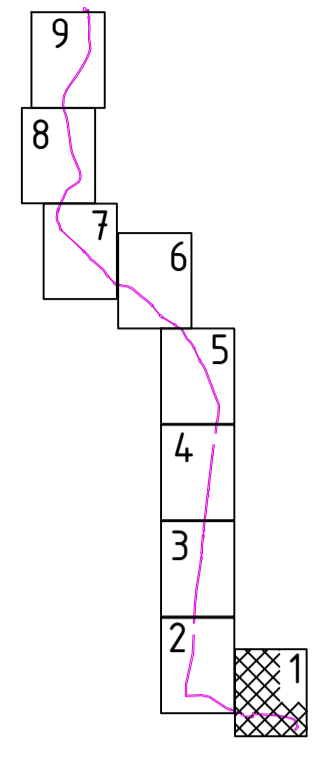
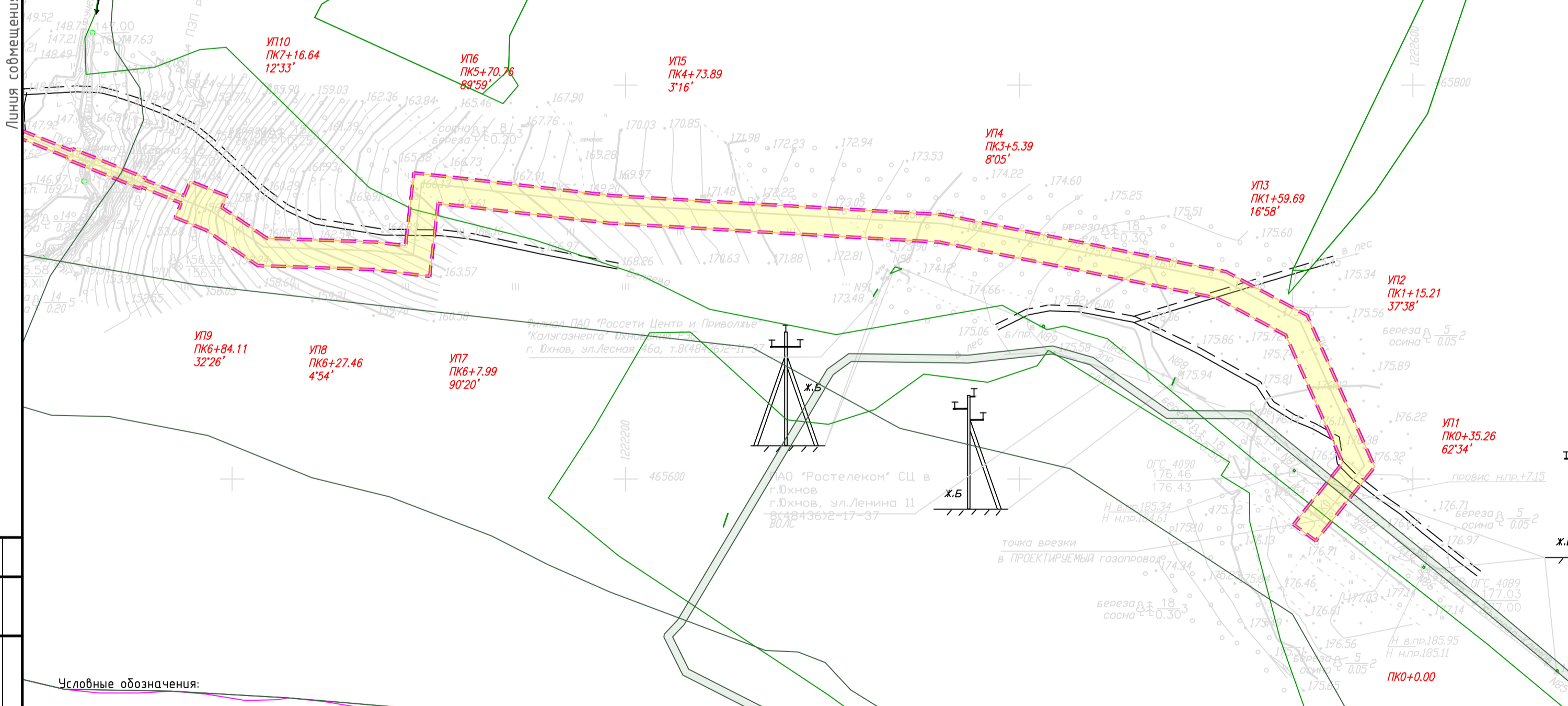
ГИП  А.А. Назарян 09.06.2023
 (подпись) (И.О. Фамилия) (Дата)

Схема расположения листов



Система координат: МСК-40, зона 1
Система высот: Балтийская, 1977 г.

Линия совмещения с листом 2



Словные обозначения:

- Границы зон планируемого размещения линейных объектов
- Границы существующих элементов планировочной структуры
- Границы планируемых элементов планировочной структуры
- 40:25:000161 - Границы и номера кадастровых кварталов по сведениям ЕГРН
- 40:25:000161:177 - Границы и номера существующих земельных участков по сведениям ЕГРН, в том числе изменяемых земельных участков

Примечание:
 • Красные линии не устанавливаются на основании федерального закона от 02.08.2019 г. № 283-ФЗ "О внесении изменений в Градостроительный кодекс Российской Федерации и отдельные законодательные акты Российской Федерации", красные линии - линии, которые обозначают границы территорий общего пользования и подлежат установлению, изменению или отмене в документации по планировке территории, отсутствуют.
 • Красные линии, утвержденные в составе проекта планировки территории, или красные линии, утверждаемые, изменяемые проектом межевания территории - отсутствуют, письмо от Администрации МР Юноновский район №4224-22 от 30.12.2022.
 • Линии отступов от красных линий в целях определения мест допустимого размещения зданий, строений, сооружений не устанавливаются ввиду отсутствия красных линий.
 • Границы земельных участков, образование которых предусмотрено схемой расположения земельного участка или земельных участков на кадастровом плане территории, срок действия которой не истек, отсутствуют.
 • Границы изменяемых земельных участков, расположенных полностью или частично в границах зоны планируемого размещения линейного объекта, отсутствуют.
 • Границы образуемых земельных участков в отношении которых предполагается их резервирование и (или) изъятие для государственных или муниципальных нужд, отсутствуют.

© ООО "Газпром проектирование", 2023 г.

3078.085.П.0/0.0002-ППТ.2					
ГАЗОПРОВОД ГАЗОПРОВОД МЕЖПОСЕЛКОВЫЙ К ДЕР. АЛЕКСАНДРОВКА					
ЮХНОВСКОГО РАЙОНА КАЛУЖСКОЙ ОБЛАСТИ					
Изм.	Колуч.	Лист	№ док.	Подпись	Дата
Разработал	Вагапов				06.23
Проверил	Боббас				06.23
Нач. отд.					
Н. контр.					
ГИП	Галиев				06.23
Том 5. Проект межевания территории			Страница	Лист	Листов
Графическая часть			П	1	9
Чертеж межевания территории					
М 1:2000					



Согласовано
 Взам. инв. №
 Подп. и дата
 Инв. № подл.

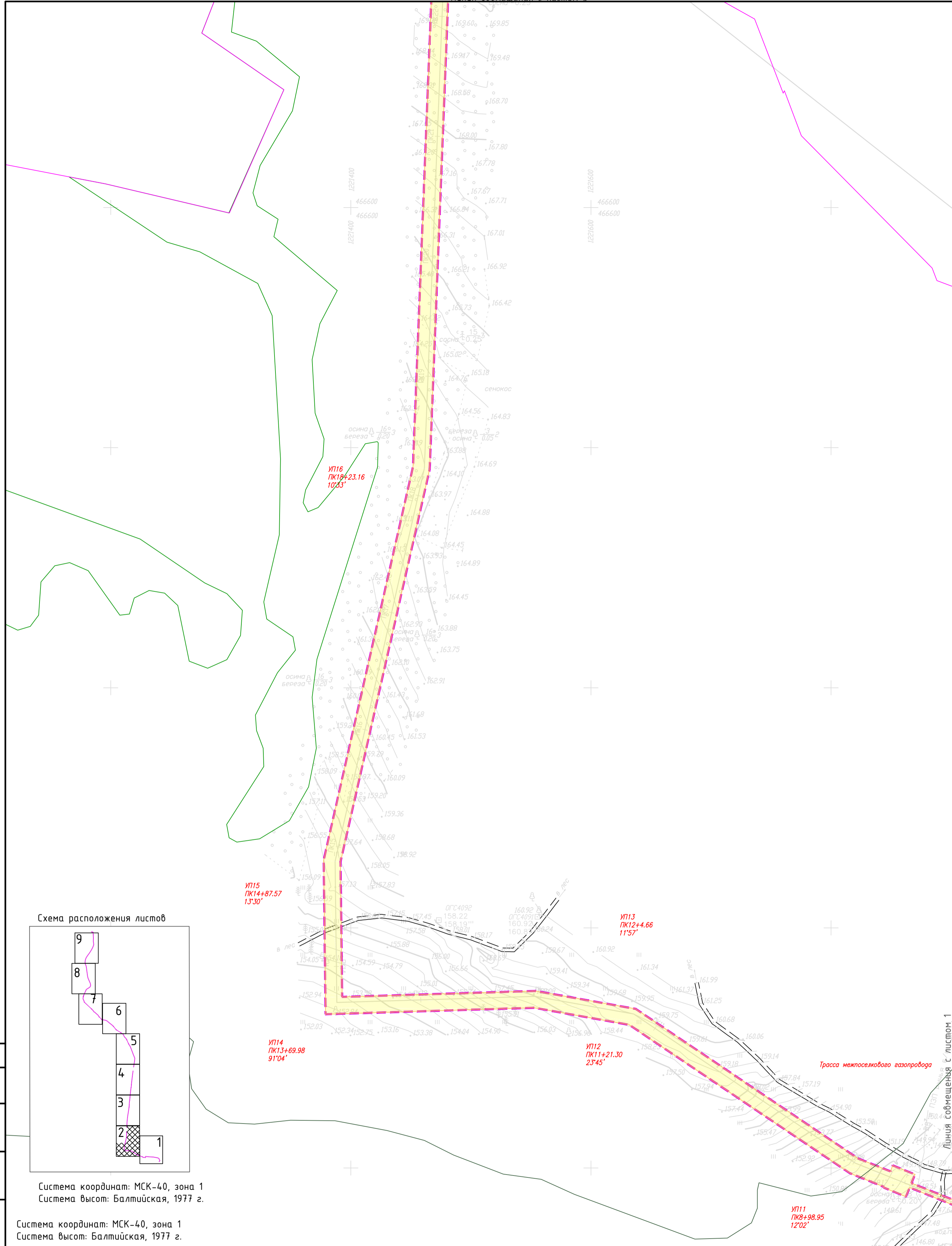
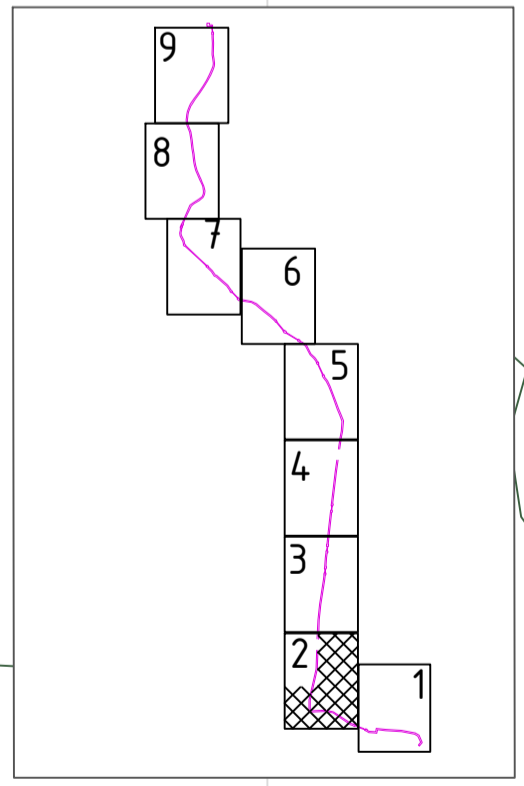


Схема расположения листов



Система координат: МСК-40, зона 1
Система высот: Балтийская, 1977 г.

Система координат: МСК-40, зона 1
Система высот: Балтийская, 1977 г.

Условные обозначения указаны на листе 1

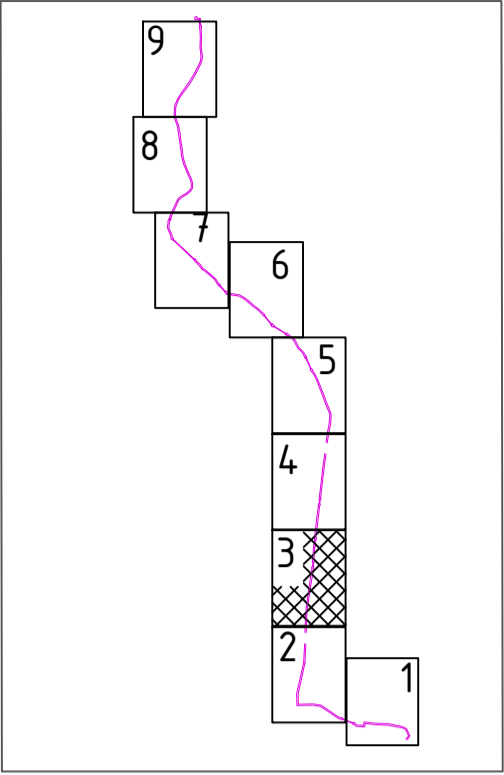
© ООО "Газпром проектирование", 2023 г.

Согласовано	
Взам. инж. №	
Подп. и дата	
Инв. № подл.	

3078.085.П.0/0.0002—ПП1.2					
ГАЗОПРОВОД ГАЗОПРОВОД МЕЖПОСЕЛКОВЫЙ К ДЕР. АЛЕКСАНДРОВКА					
ЮХНОВСКОГО РАЙОНА КАЛУЖСКОЙ ОБЛАСТИ					
Изм.	Колуч.	Лист	Индок.	Подпись	Дата
Разработал	Вагапов			<i>Вагапов</i>	06.23
Проверил	Боббас			<i>Боббас</i>	06.23
Нач. орг.					
Н. контр.					
ГИП	Галиев			<i>Галиев</i>	06.23
Том 5. Проект межевания территории				Стация	Лист
Графическая часть				П	2
Чертеж межевания территории					9
М 1:2000					
Формат А2					

Линия совмещения с листом 1

Схема расположения листов



Система координат: МСК-40, зона 1
Система высот: Балтийская, 1977 г.

Линия совмещения с листом 2

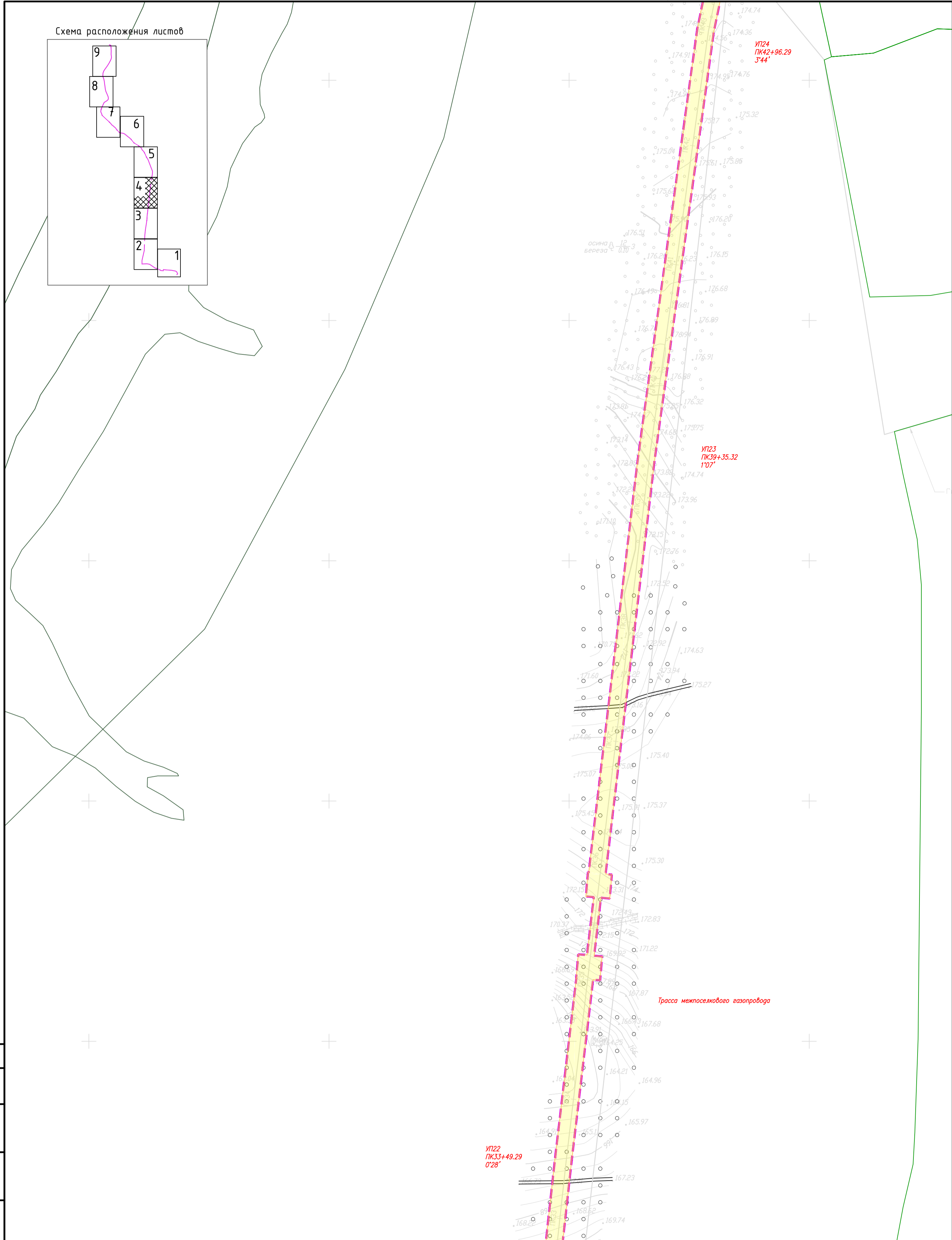
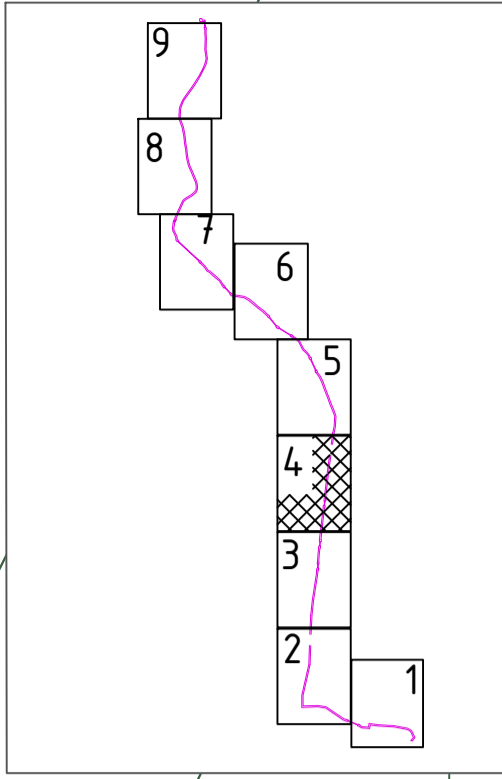
© ООО "Газпром проектирование", 2023 г.

Согласовано	
Взам. инв. №	
Подп. и дата	
Инв. № подл.	

Условные обозначения указаны на листе 1

3078.085.П.0/0.0002—ПП1.2					
ГАЗОПРОВОД ГАЗОПРОВОД МЕЖПОСЕЛКОВЫЙ К ДЕР. АЛЕКСАНДРОВКА					
ЮХНОВСКОГО РАЙОНА КАЛУЖСКОЙ ОБЛАСТИ					
Изм.	Колуч.	Лист	№ док.	Подпись	Дата
Разработал	Вагапов			<i>Вагапов</i>	06.23
Проверил	Боббас			<i>Боббас</i>	06.23
Нач. отд.					
Н. контр.					
ГИП	Галиев			<i>Галиев</i>	06.23
Том 5. Проект межевания территории				Стадия	Лист
Графическая часть				п	3
Чертеж межевания территории				Листов	9
М 1:2000					
Формат А2					

Схема расположения листов



Линия совмещения с листом 3

Условные обозначения указаны на листе 1
 Система координат: МСК-40, зона 1
 Система высот: Балтийская, 1977 г.

© ООО "Газпром проектирование", 2023 г.

Согласовано	
Взам. инв. №	
Подп. и дата	
Инв. № подл.	

3078.085.П.0/0.0002—ППП.2					
ГАЗОПРОВОД ГАЗОПРОВОД МЕЖПОСЕЛКОВЫЙ К ДЕР. АЛЕКСАНДРОВКА					
ЮХНОВСКОГО РАЙОНА КАЛУЖСКОЙ ОБЛАСТИ					
Изм.	Колуч.	Лист	№ док.	Подпись	Дата
Разработал	Вагапов			<i>Вагапов</i>	06.23
Проверил	Боббас			<i>Боббас</i>	06.23
Нач. отд.					
Н. контр.					
ГИП	Галиев			<i>Галиев</i>	06.23
Том 5. Проект межевания территории				Стадия	Лист
Графическая часть				П	4
Чертеж межевания территории				Листов	9
М 1:2000					


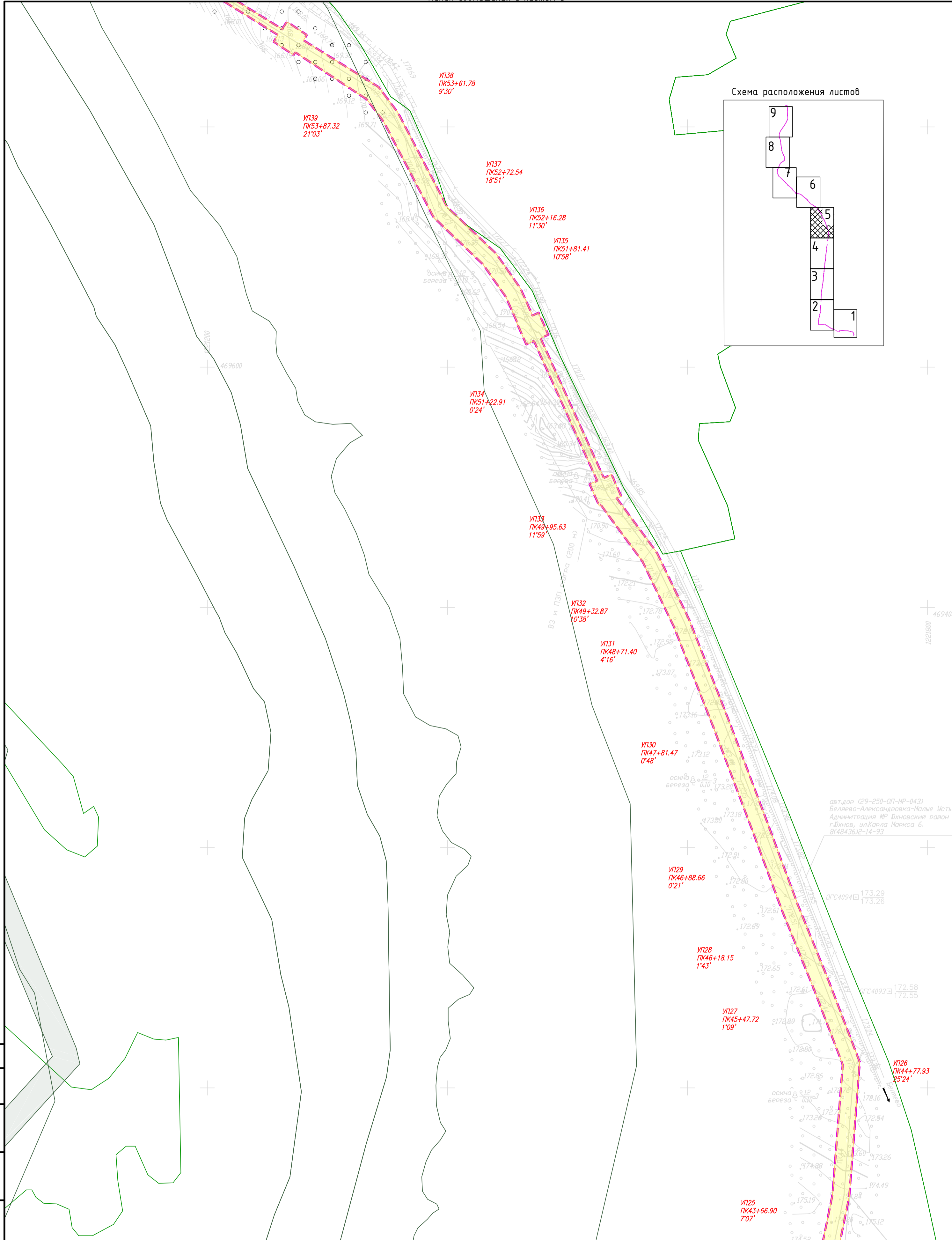
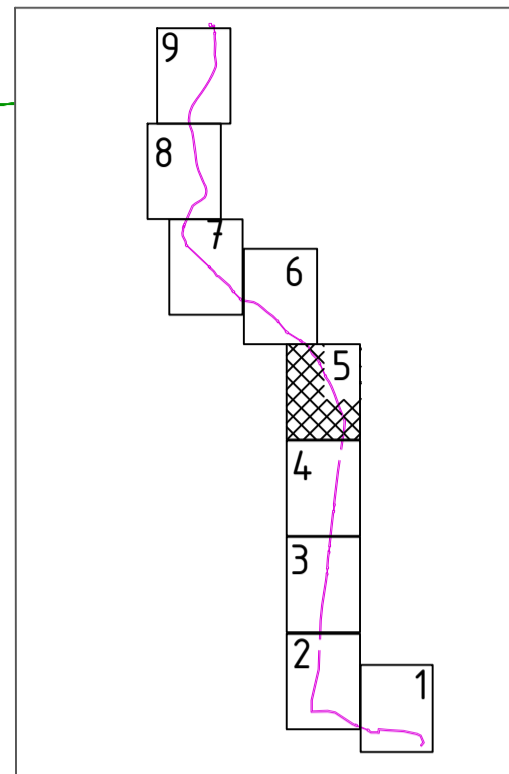


Схема расположения листов



авт.дор (29-250-0П-МР-043)
Беляво-Александровка-Малье Усть-
Адьянитрация МР Юхновский район
г.Юхнов, ул.Карла Маркса б.
8(48436)2-14-93

0ТС4094

0ТС4093

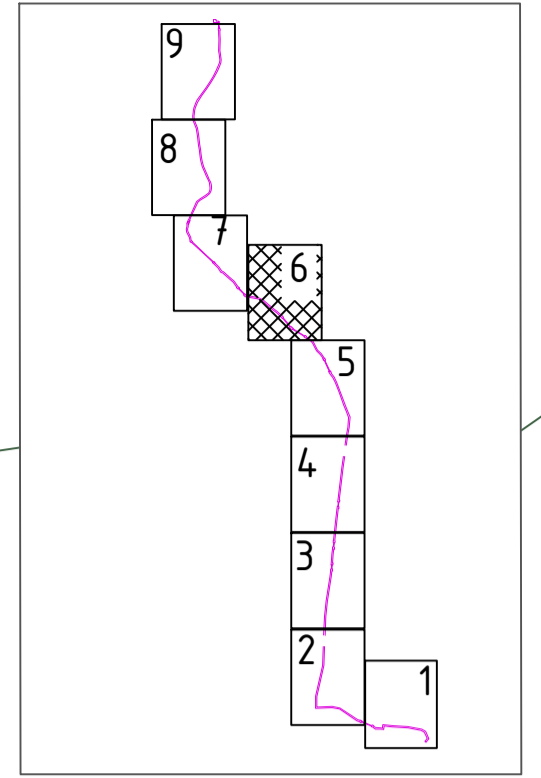
Согласовано	
Взам. инв. №	
Подп. и дата	
Инв. № подл.	

Система координат: МСК-40, зона 1
Система высот: Балтийская, 1977 г. Условные обозначения указаны на листе 1

© ООО "Газпром проектирование", 2023 г. Линия совмещения с листом 4

3078.085.П.0/0.0002—ППП.2					
ГАЗОПРОВОД ГАЗОПРОВОД МЕЖПОСЕЛКОВЫЙ К ДЕР. АЛЕКСАНДРОВКА					
ЮХНОВСКОГО РАЙОНА КАЛУЖСКОЙ ОБЛАСТИ					
Изм.	Колуч.	Лист	№ док.	Подпись	Дата
Разработал	Вагапов			<i>Вагапов</i>	06.23
Проверил	Боббас			<i>Боббас</i>	06.23
Нач. отд.					
Н. контр.					
ГИП	Галиев			<i>Галиев</i>	06.23
Том 5. Проект межевания территории				Стация	Лист
Графическая часть				п	5
Чертеж межевания территории				Листов	9
М 1:2000					





50-07-МР-043)
Александровка-Малые Устья V кат.
ЮХНОВСКИЙ РАЙОН
с/пос. Маркса б.
1993

Линия совмещения с листом 7



Согласовано	
Взам. инв. №	
Подп. и дата	
Инв. № подл.	

Система координат: МСК-40, зона 1
Система высот: Балтийская, 1977 г.

Условные обозначения указаны на листе 1

© ООО "Газпром проектирование", 2023 г. Линия совмещения с листом 5

3078.085.П.0/0.0002—ППТ.2					
ГАЗОПРОВОД ГАЗОПРОВОД МЕЖПОСЕЛКОВЫЙ К ДЕР. АЛЕКСАНДРОВКА ЮХНОВСКОГО РАЙОНА КАЛУЖСКОЙ ОБЛАСТИ					
Изм.	Колуч	Лист	№рек	Подпись	Дата
Разработал	Вагапов			<i>Вагапов</i>	06.23
Проверил	Боббас			<i>Боббас</i>	06.23
Нач. отд.					
Н. контр.					
ГИП	Галиев			<i>Галиев</i>	06.23
Том 5. Проект межевания территории Графическая часть				Стадия	Лист
Чертеж межевания территории				П	6
М 1:2000				Листов	9


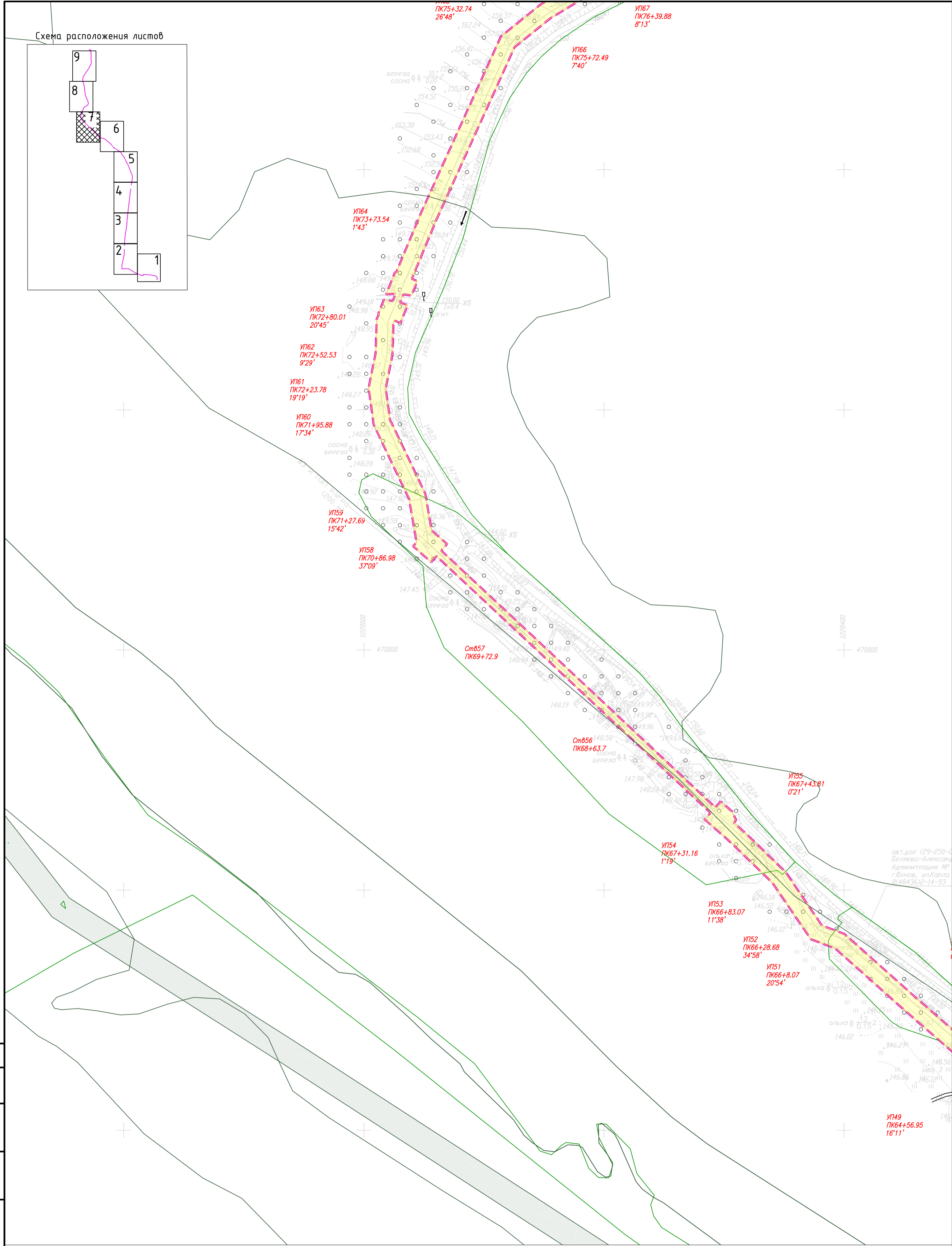
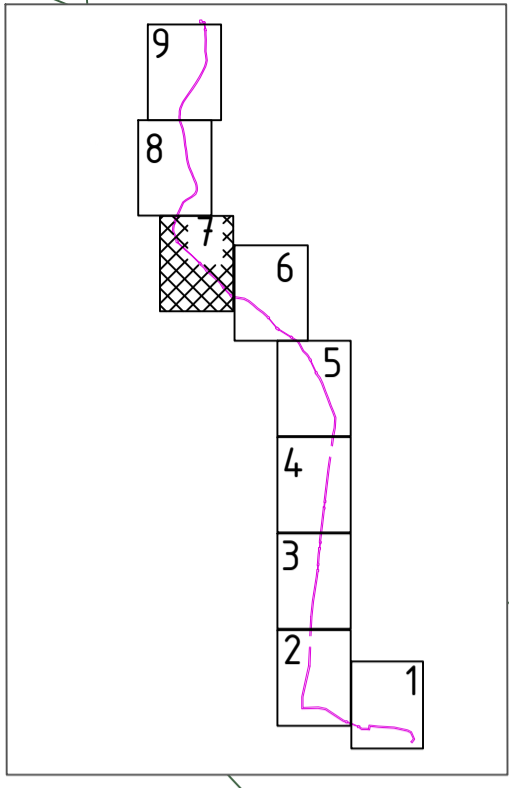


Схема расположения листов




Согласовано	
Взам. инв. №	
Подл. и дата	
Инв. № подл.	

Система координат: МСК-40, зона 1
Система высот: Балтийская, 1977 г.

Условные обозначения указаны на листе 1

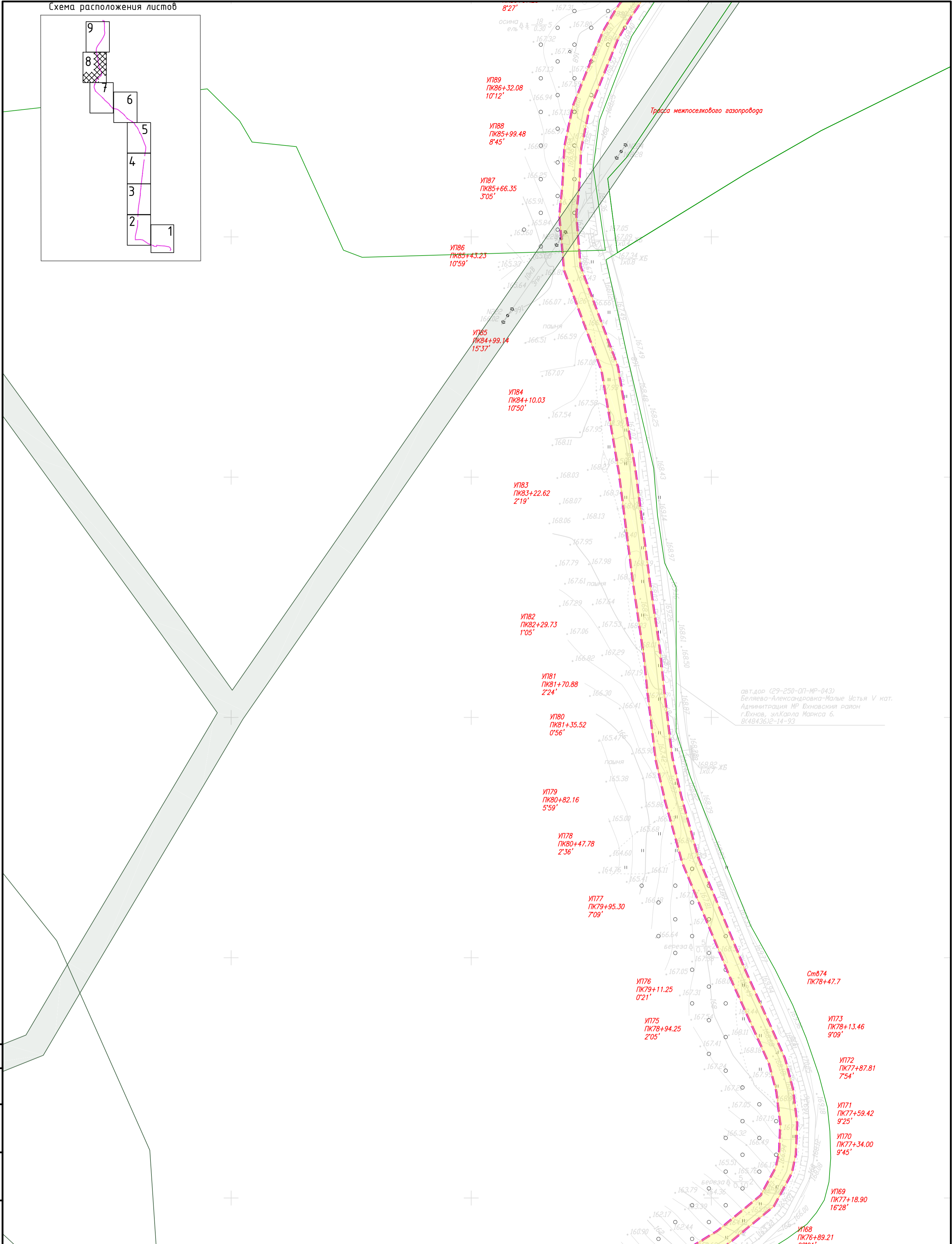
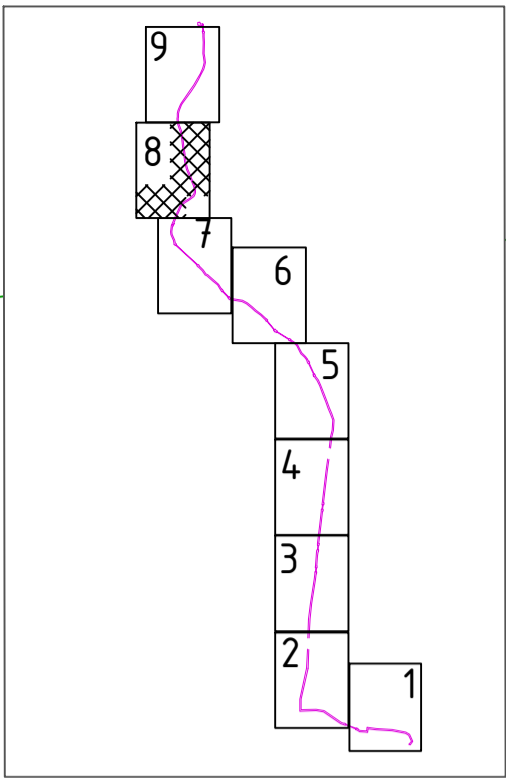
© ООО "Газпром проектирование", 2023 г.

3078.085.П.0/0.0002—ПП1.2					
ГАЗОПРОВОД ГАЗОПРОВОД МЕЖПОСЕЛКОВЫЙ К ДЕР. АЛЕКСАНДРОВКА					
ЮХНОВСКОГО РАЙОНА КАЛУЖСКОЙ ОБЛАСТИ					
Изм.	Колуч.	Лист	№ док.	Подпись	Дата
Разработал	Вагапов			<i>Вагапов</i>	06.23
Проверил	Боббас			<i>Боббас</i>	06.23
Нач. отд.					
Н. контр.					
ГИП	Галиев			<i>Галиев</i>	06.23
Том 5. Проект межевания территории				Стация	Лист
Графическая часть				П	7
Чертеж межевания территории				Листов	9
М 1:2000					



Линия совмещения с листом 6

Схема расположения листов



авт.дор (29-250-07-МР-043)
Беляево-Александровка-Малье Устья V кат.
Администрация МР Юхновский район
г. Юхнов, ул. Карла Маркса б.
8(48436)2-14-93

Условные обозначения указаны на листе 1

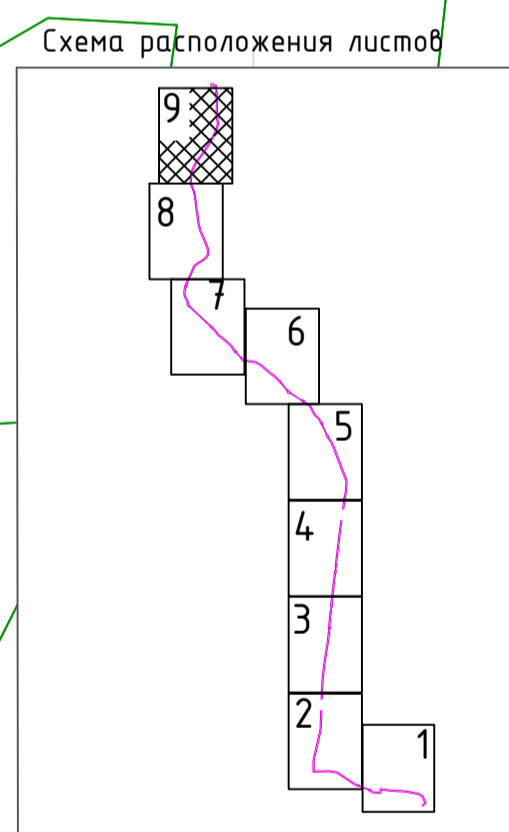
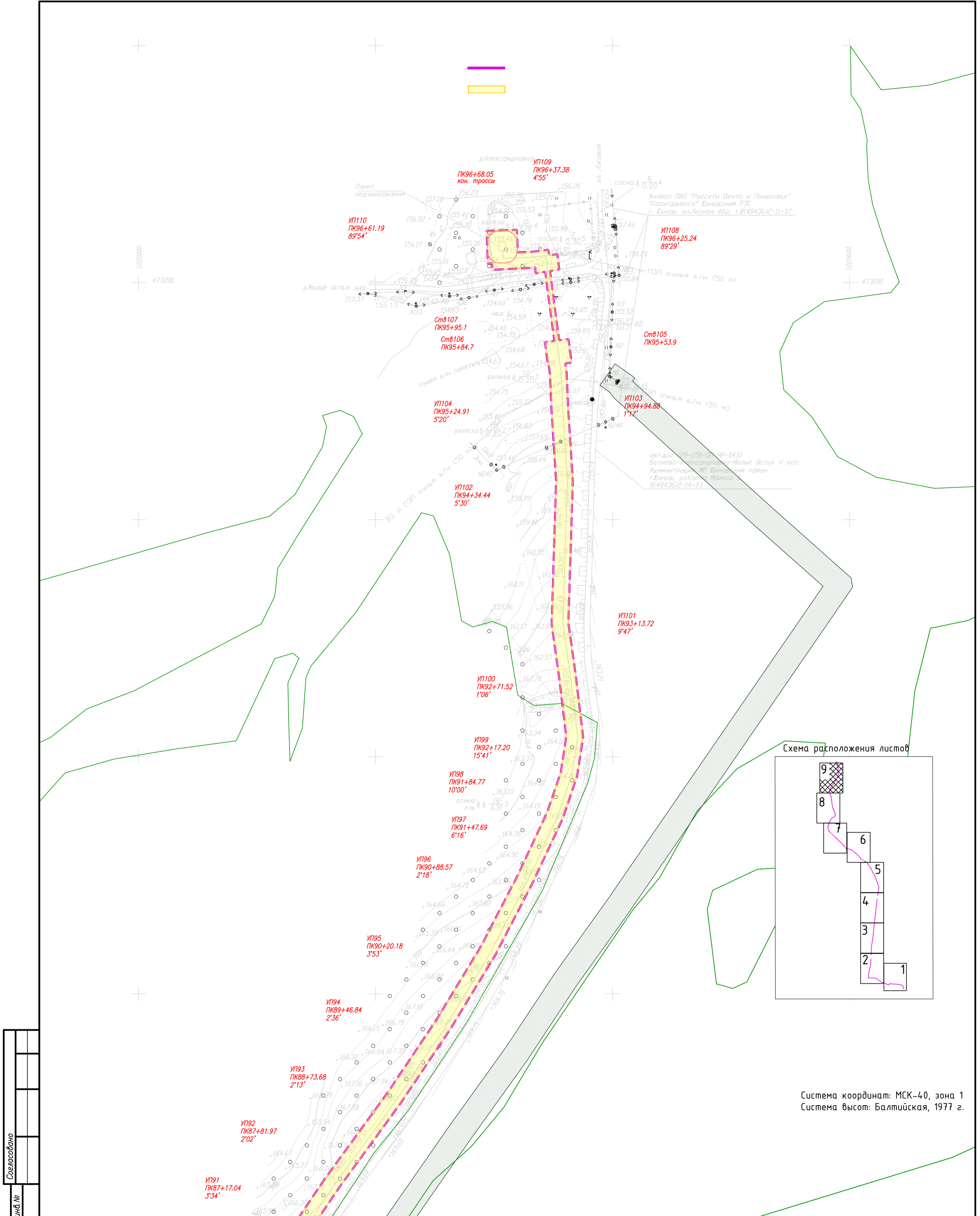
Линия совмещения с листом 7
© 0 0 0 "Газпром проектирование", 2 0 2 3 г.

Согласовано	
Взам. инв. №	
Подп. и дата	
Инв. № подл.	

3078.085.П.0/0.0002—ПП1.2									
ГАЗОПРОВОД ГАЗОПРОВОД МЕЖПОСЕЛКОВЫЙ К ДЕР. АЛЕКСАНДРОВКА									
ЮХНОВСКОГО РАЙОНА КАЛУЖСКОЙ ОБЛАСТИ									
Изм.	Колуч.	Лист	Индок.	Подпись	Дата	Том 5. Проект межевания территории Графическая часть	Стация	Лист	Листов
Разработал	Вагапов			<i>Вагапов</i>	06.23		П	8	9
Проверил	Бовбас			<i>Бовбас</i>	06.23				
Нач. орг.									
Н. контр.						Чертеж межевания территории			
ГИП	Галиев			<i>Галиев</i>	06.23	М 1:2000			

Система координат: МСК-40, зона 1
Система высот: Балтийская, 1977 г.





Система координат: МСК-40, зона 1
Система высот: Балтийская, 1977 г.


Согласовано	
Взам. инв. №	
Подп. и дата	
Инв. № подл.	

Линия совмещения с листом 8

© ООО "Газпром проектирование", 2023 г.

3078.085.П.0.0.0002-ПП.1.2					
ГАЗОПРОВОД ГАЗОПРОВОД МЕЖПОСЕЛКОВЫЙ К ДЕР. АЛЕКСАНДРОВКА					
ЮХНОВСКОГО РАЙОНА КАЛУЖСКОЙ ОБЛАСТИ					
Изм.	Колуч.	Лист	№ док.	Подпись	Дата
Разработал	Вагапов			<i>Вагапов</i>	06.23
Проверил	Боббас			<i>Боббас</i>	06.23
Нач. отд.					
Н. контр.					
ГИП	Галиев			<i>Галиев</i>	06.23
Том 5. Проект межевания территории				Стация	Лист
Графическая часть				п	9
Чертеж межевания территории					
М 1:2000					

Условные обозначения указаны на листе 1



Лист регистрации изменений

Регистрация изменений								
Изм.	Номера листов (страниц)				Всего листов (страниц) в док.	Номер док.	Подп.	Дата
	измененных	замененных	новых	аннулированных				