



**Общество с ограниченной ответственностью
«Газпром проектирование»**

Московский филиал

Заказчик – ООО «Газпром межрегионгаз»

**ДОКУМЕНТАЦИЯ ПО ПЛАНИРОВКЕ ТЕРРИТОРИИ
Проект планировки и межевания территории**

**ГАЗОПРОВОД МЕЖПОСЕЛКОВЫЙ К ДЕР. АЛЕКСАНДРОВКА
ЮХНОВСКОГО РАЙОНА КАЛУЖСКОЙ ОБЛАСТИ**

ТОМ 7

**Материалы по обоснованию проекта межевания территории.
Графическая часть**

3078.085.П.0/0.0002-ПМТЗ



Общество с ограниченной ответственностью
«Газпром проектирование»

Московский филиал

Заказчик – ООО «Газпром межрегионгаз»

ДОКУМЕНТАЦИЯ ПО ПЛАНИРОВКЕ ТЕРРИТОРИИ
Проект планировки и межевания территории

ГАЗОПРОВОД МЕЖПОСЕЛКОВЫЙ К ДЕР. АЛЕКСАНДРОВКА
ЮХНОВСКОГО РАЙОНА КАЛУЖСКОЙ ОБЛАСТИ
ТОМ 7

Материалы по обоснованию проекта межевания территории.
Графическая часть

3078.085.П.0/0.0002-ПМТЗ

Заместитель директора
Московского филиала
по производству



Ю.М. Комиссаров

Главный инженер проекта



И.Я. Галиев

Инд. № подл.	
Подпись и дата	
Взам. инв. №	

Список исполнителей

Начальник
Центра подготовки производства



М.С. Коновальцев

(подпись, дата)

Главный специалист отдела разработки
документации по планировке территорий



Ю.Ю. Бовбас

(подпись, дата)

Ведущий инженер отдела разработки
документации по планировке территорий



Р.М. Вагапов

(подпись, дата)

Главный инженер проекта



И.Я. Галиев

(подпись, дата)

Список участников работ

Р.М. Вагапов – разработка документации по планировке территории

Обозначение	Наименование	Примечание
3078.085.П.0/0.0002-ПМТЗ-С	Содержание тома 7	3
3078.085.П.0/0.0002-ПМТЗ-СД	Состав документации по планировке территории	4
3078.085.П.0/0.0002-ПМТЗ.ВКМ	Ведомость картографических материалов	5
3078.085.П.0/0.0002-ПМТЗ	Графическая часть	6


Состав документации по планировке территории

Номер тома	Обозначение	Наименование документа	Примечания
Том 1	3078.085.П.0/0.0002-ППТ1	Проект планировки территории. Графическая часть	-
Том 2	3078.085.П.0/0.0002-ППТ2	Положение о размещении линейных объектов	-
Том 3	3078.085.П.0/0.0002-ППТ3	Материалы по обоснованию проекта планировки территории. Графическая часть	-
Том 4	3078.085.П.0/0.0002-ППТ4	Материалы по обоснованию проекта планировки территории. Пояснительная записка	-
Том 5	3078.085.П.0/0.0002-ПМТ1	Проект межевания территории. Графическая часть.	-
Том 6	3078.085.П.0/0.0002-ПМТ2	Проект межевания территории. Текстовая часть	-
Том 7	3078.085.П.0/0.0002-ПМТ3	Материалы по обоснованию проекта межевания территории. Графическая часть.	-
Том 8	3078.085.П.0/0.0002-ПМТ4	Материалы по обоснованию проекта межевания территории. Пояснительная записка.	-


Ведомость картографических материалов

Наименование документации «Газопровод межпоселковый к дер. Александровка Юхновского района Калужской области»
 Обозначение 3078.085.П.0/0.0002-ПМТЗ.ВКМ
 Организация ООО «Газпром проектирование»
 Дата создания 09.06.2023

№	Краткое наименование тома (книги)	Обозначение тома (книги)	Номер страницы (листа)	Номер рисунка, графического приложения, текстового приложения	Краткое наименование рисунка графического приложения, текстового приложения	Реквизиты лицензионного договора	Примечание
1	2	3	4	5	6	7	8
1	ПМТЗ	3078.085.П.0/0.0002-ПМТЗ.1	6	-	Чертеж по обоснованию проекта межевания территории М 1:2000	-	-

Составил Ведущий инженер  Р.М. Вагапов 09.06.2023
 (Должность) (подпись) (И.О. Фамилия) (Дата)

Проверил Главный специалист  Ю.Ю. Бовбас 09.06.2023
 (Должность) (подпись) (И.О. Фамилия) (Дата)

ГИП  П.А. Козулин 09.06.2023
 (подпись) (И.О. Фамилия) (Дата)

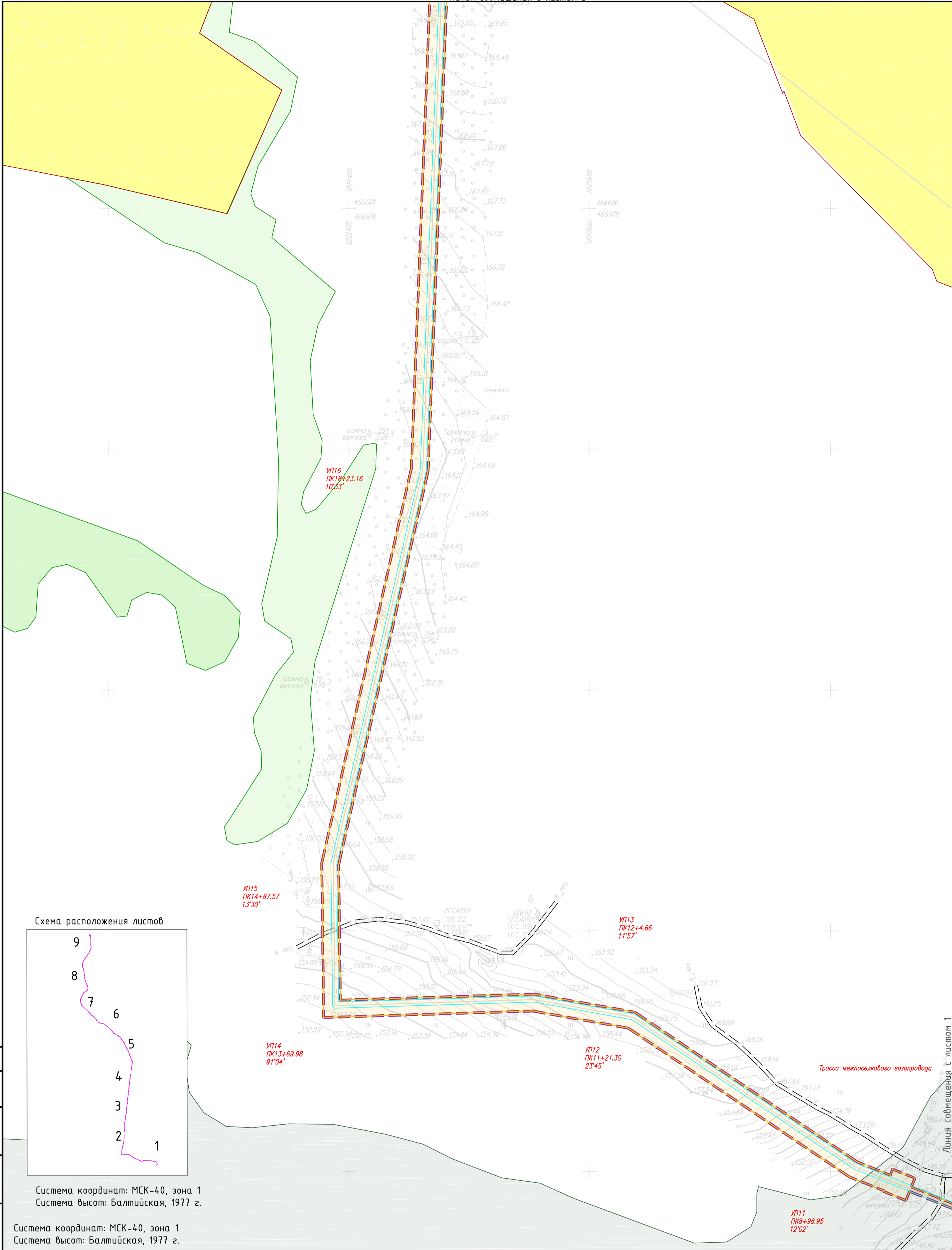
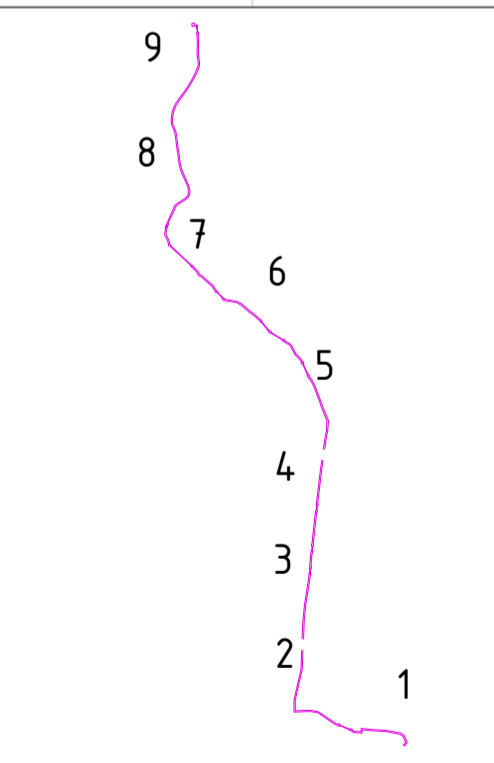


Схема расположения листов



Система координат: МСК-40, зона 1
Система высот: Балтийская, 1977 г.

Система координат: МСК-40, зона 1
Система высот: Балтийская, 1977 г.

Условные обозначения указаны на листе 1

© ООО "Газпром проектирование", 2023 г.

3078.085.П.0/0.0002-ПМТЗ.1


ГАЗОПРОВОД МЕЖПОСЕЛКОВЫЙ К ДЕР. АЛЕКСАНДРОВКА ЮХНОВСКОГО РАЙОНА КАЛУЖСКОЙ ОБЛАСТИ

Изм.	Колуч.	Лист	Индок.	Подпись	Дата
Разработал	Вагапов			<i>Вагапов</i>	06.23
Проверил	Боббас			<i>Боббас</i>	06.23
Нач. отд.					
Н. контр.					
ГИП	Галиев			<i>Галиев</i>	06.23

Том 7. Материалы по обоснованию проекта межевания территории. Графическая часть

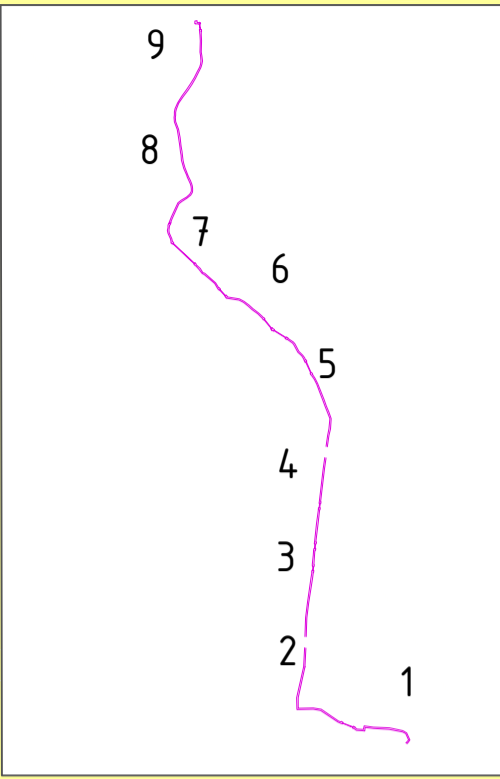
Стация	Лист	Листов
П	2	9

Чертеж по обоснованию проекта межевания территории М 1:2000



Согласовано
Взам. инв. №
Подп. и дата
Инв. № подл.

Схема расположения листов



Система координат: МСК-40, зона 1
Система высот: Балтийская, 1977 г.

Линия совмещения с листом 2

© ООО "Газпром проектирование", 2023 г.

Согласовано	
Взам. инв. №	
Подп. и дата	
Инв. № подл.	

Условные обозначения указаны на листе 1

3078.085.П.0/0.0002-ПМТ3.1					
ГАЗОПРОВОД МЕЖПОСЕЛКОВЫЙ К ДЕР. АЛЕКСАНДРОВКА ЮХНОВСКОГО РАЙОНА КАЛУЖСКОЙ ОБЛАСТИ					
Изм.	Колуч	Лист	№ док	Подпись	Дата
Разработал	Вагапов			<i>Вагапов</i>	06.23
Проверил	Боббас			<i>Боббас</i>	06.23
Нач. отд.					
Н. контр.					
ГИП	Галиев			<i>Галиев</i>	06.23
Том 7. Материалы по обоснованию проекта межевания территории					
Графическая часть					
Чертеж по обоснованию проекта межевания территории М 1:2000					
Стация	Лист	Листов			
П	3	9			


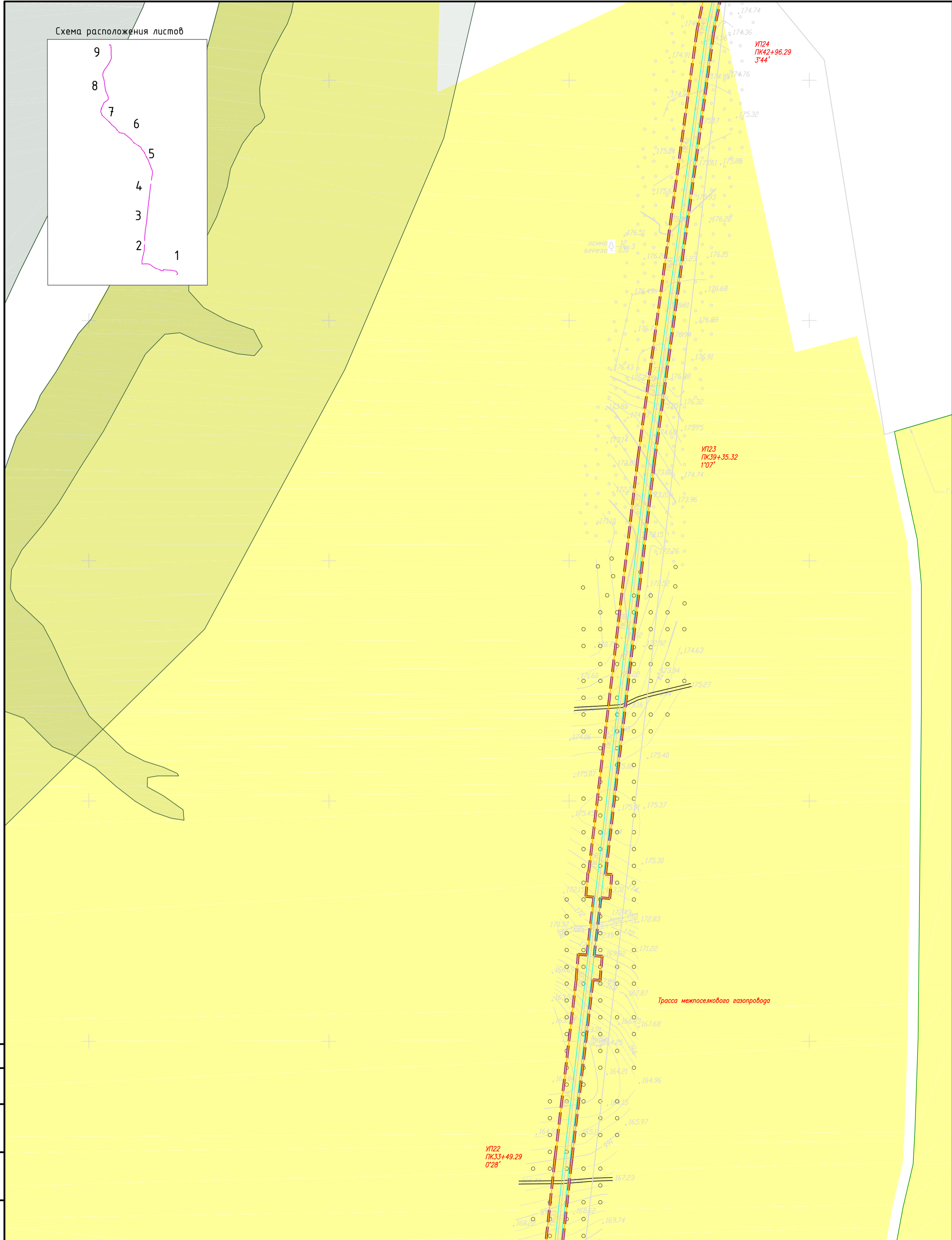
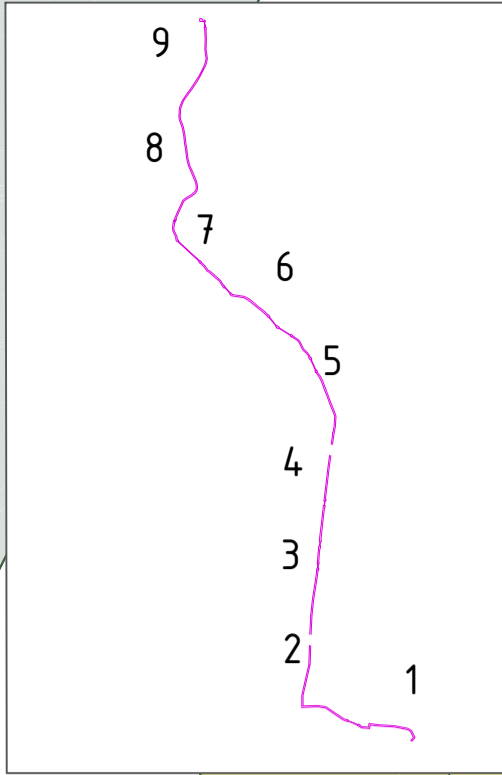


Схема расположения листов



Линия совмещения с листом 3

Условные обозначения указаны на листе 1
 Система координат: МСК-40, зона 1
 Система высот: Балтийская, 1977 г.

© ООО "Газпром проектирование", 2023 г.

Согласовано	
Взам. инв. №	
Подп. и дата	
Инв. № подл.	

3078.085.П.0/0.0002-ПМТ3.1					
ГАЗОПРОВОД МЕЖПОСЕЛКОВЫЙ К ДЕР. АЛЕКСАНДРОВКА ЮХНОВСКОГО РАЙОНА КАЛУЖСКОЙ ОБЛАСТИ					
Изм.	Колуч.	Лист	№ док.	Подпись	Дата
Разработал	Вагапов			<i>Вагапов</i>	06.23
Проверил	Боббас			<i>Боббас</i>	06.23
Нач. отд.					
Н. контр.					
ГИП	Галиев			<i>Галиев</i>	06.23
Том 7. Материалы по обоснованию проекта межевания территории				Стация	Лист
Графическая часть				П	4
Чертеж по обоснованию проекта межевания территории М 1:2000				Листов	9


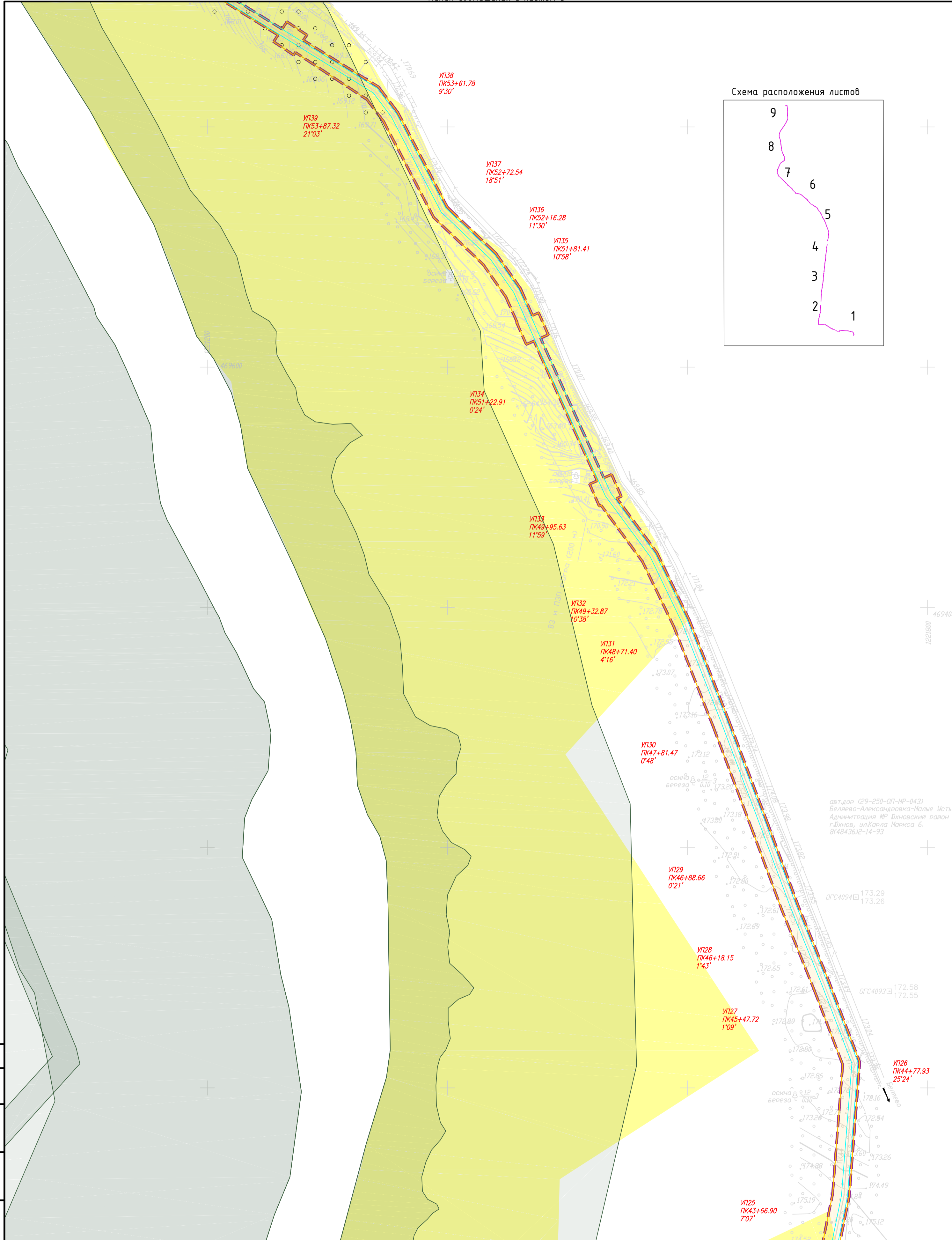
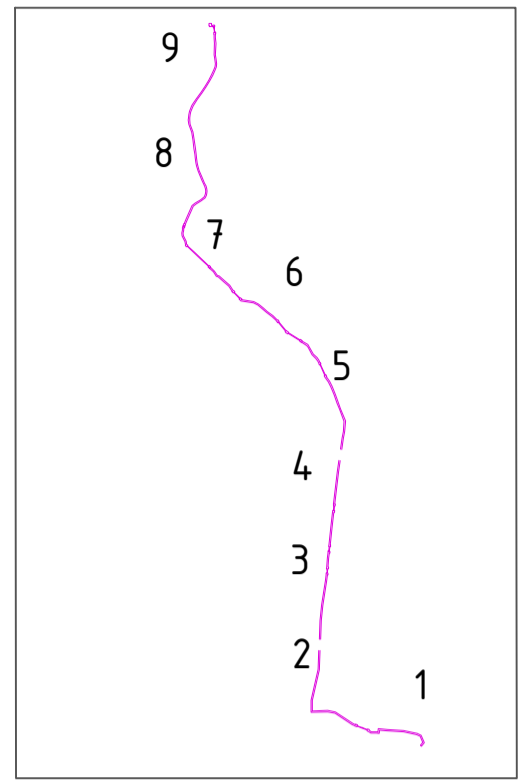


Схема расположения листов



авт.дор (29-250-0П-МР-043)
Беляво-Александровка-Малье Усть
Администрация МР Юхновский район
г. Юхнов, ул. Карла Маркса б.
8(48436)2-14-93

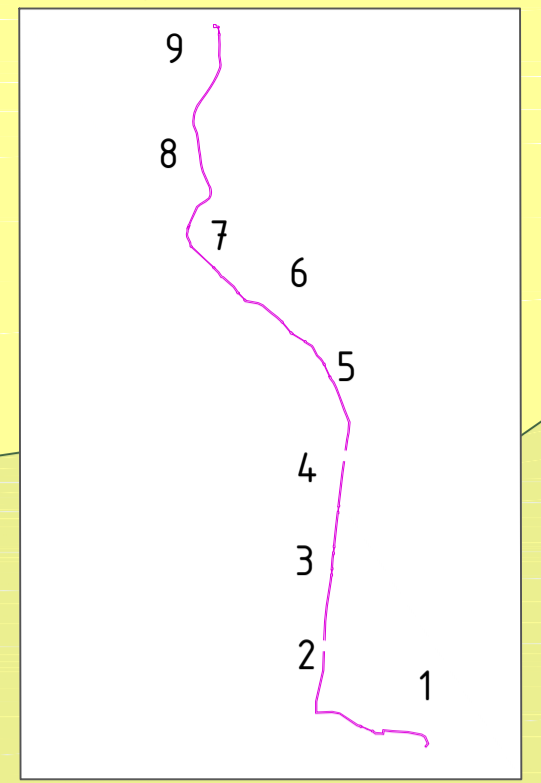
Согласовано	
Взам. инв. №	
Лист	
Инд. № подл.	

Система координат: МСК-40, зона 1
Система высот: Балтийская, 1977 г. Условные обозначения указаны на листе 1

© ООО "Газпром проектирование", 2023 г. Линия совмещения с листом 4

3078.085.П.0/0.0002-ПМТЗ.1					
ГАЗОПРОВОД МЕЖПОСЕЛКОВЫЙ К ДЕР. АЛЕКСАНДРОВКА ЮХНОВСКОГО РАЙОНА КАЛУЖСКОЙ ОБЛАСТИ					
Изм.	Колуч.	Лист	№ док.	Подпись	Дата
Разработал	Вагапов			<i>Вагапов</i>	06.23
Проверил	Боббас			<i>Боббас</i>	06.23
Нач. отд.					
Н. контр.					
ГИП	Галиев			<i>Галиев</i>	06.23
				Том 7. Материалы по обоснованию проекта межевания территории	Стация
				Графическая часть	Лист
				Чертеж по обоснованию проекта межевания территории	Листов
				М 1:2000	п 5 9





Линия совмещения с листом 7

30-07-НФ-012
содержание: Мелкий Мелкий V лист
ИР Водосливный канал
площ. 1400 кв. м
03

УП150
ПК65+25.32
0°47'

УП148
ПК63+81.61
10°32'

УП146
ПК61+26.29
18°07'

УП145
ПК60+70.17
12°04'

УП144
ПК60+4.34
1°59'

УП143
ПК59+49.35
4°15'

УП142
ПК58+74.26
6°28'

УП141
ПК58+17.42
7°20'

Трасса межпоселкового газопровода

УП140
ПК56+48.64
18°57'

Система координат: МСК-40, зона 1
Система высот: Балтийская, 1977 г.

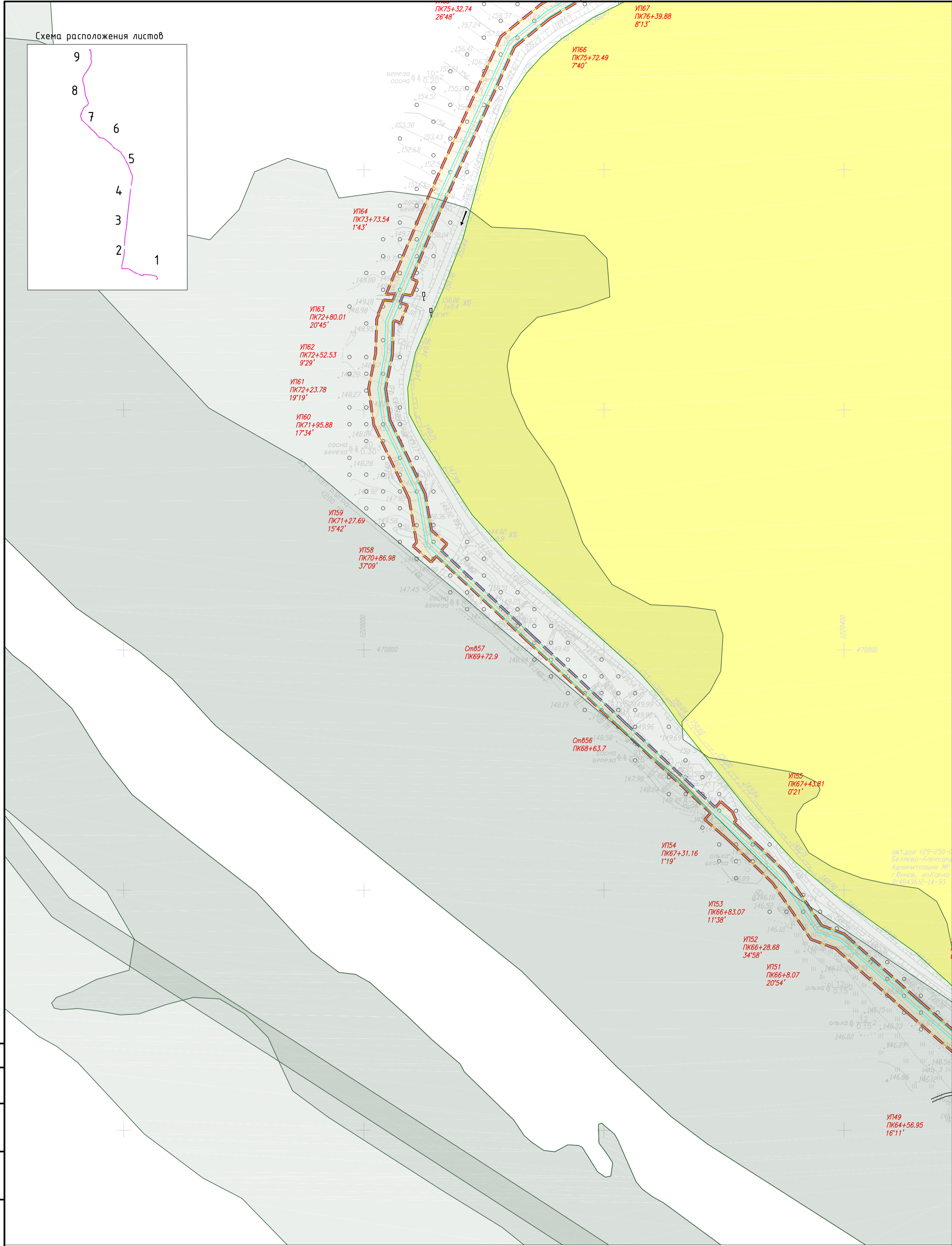
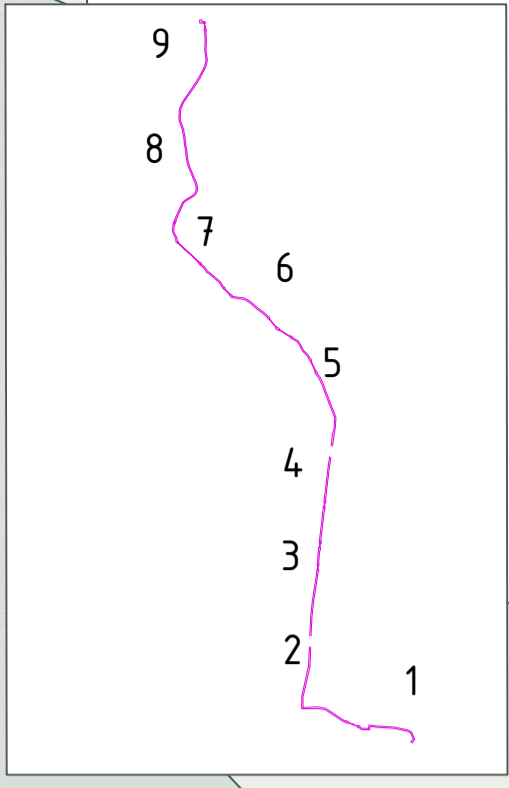
Условные обозначения указаны на листе 1

© ООО "Газпром проектирование", 2023 г. Линия совмещения с листом 5

Согласовано	
Взам. инв. №	
Подп. и дата	
Инв. № подл.	

3078.085.П.0/0.0002-ПМТЗ.1					
ГАЗОПРОВОД МЕЖПОСЕЛКОВЫЙ К ДЕР. АЛЕКСАНДРОВКА ЮХНОВСКОГО РАЙОНА КАЛУЖСКОЙ ОБЛАСТИ					
Изм.	Колуч	Лист	№рек	Подпись	Дата
Разработал	Вагапов			<i>Вагапов</i>	06.23
Проверил	Боббас			<i>Боббас</i>	06.23
Нач. отд.					
Н. контр.					
ГИП	Галиев			<i>Галиев</i>	06.23
Том 7. Материалы по обоснованию проекта межевания территории				Стадия	Лист
Графическая часть				П	6
Чертеж по обоснованию проекта межевания территории				Листов	9
М 1:2000					

Схема расположения листов




Согласовано	
Взам. инв. №	
Подл. и дата	
Инв. № подл.	

Система координат: МСК-40, зона 1
Система высот: Балтийская, 1977 г.

Условные обозначения указаны на листе 1

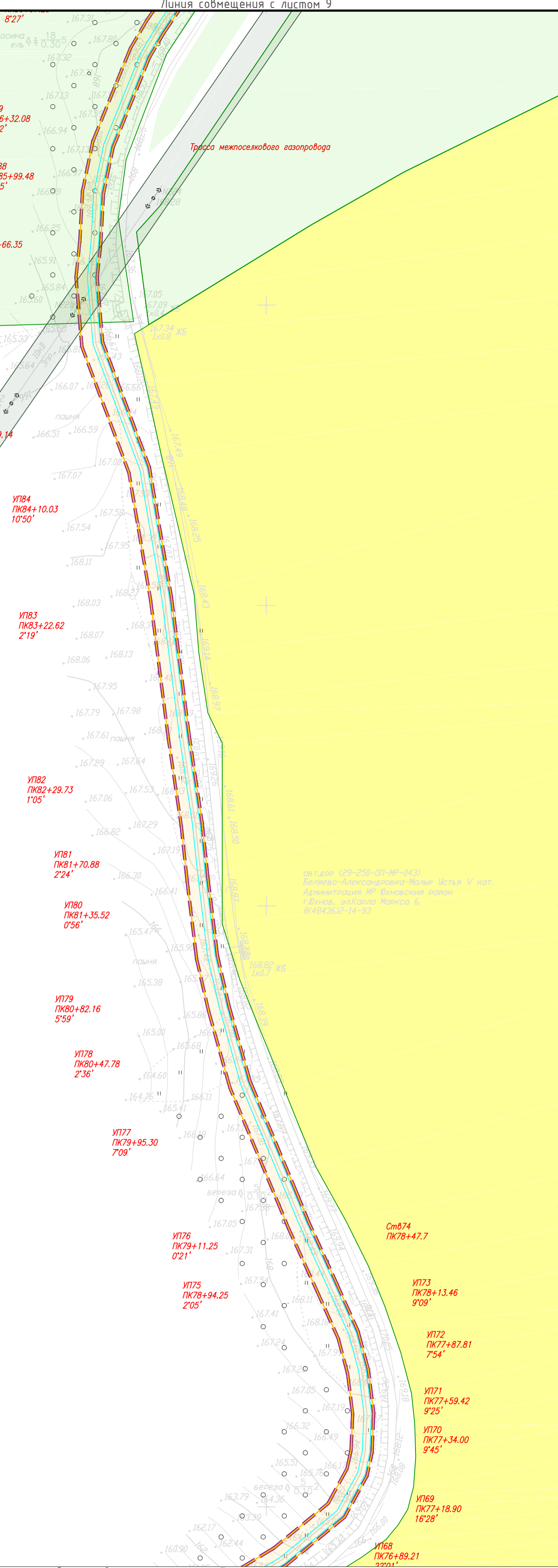
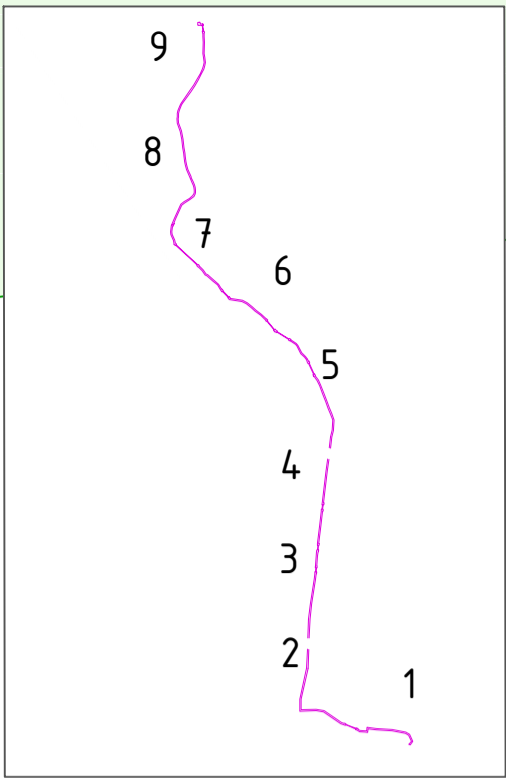
© ООО "Газпром проектирование", 2023 г.

3078.085.П.0/0.0002-ПМТЗ.1					
ГАЗОПРОВОД МЕЖПОСЕЛКОВЫЙ К ДЕР. АЛЕКСАНДРОВКА ЮХНОВСКОГО РАЙОНА КАЛУЖСКОЙ ОБЛАСТИ					
Изм.	Колуч.	Лист	№ док.	Подпись	Дата
Разработал	Вагапов			<i>Вагапов</i>	06.23
Проверил	Боббас			<i>Боббас</i>	06.23
Нач. отд.					
Н. контр.					
ГИП	Галиев			<i>Галиев</i>	06.23
Том 7. Материалы по обоснованию проекта межевания территории				Стация	Лист
Графическая часть				П	7
Чертеж по обоснованию проекта межевания территории М 1:2000				Листов	9



Линия совмещения с листом 6

Схема расположения листов



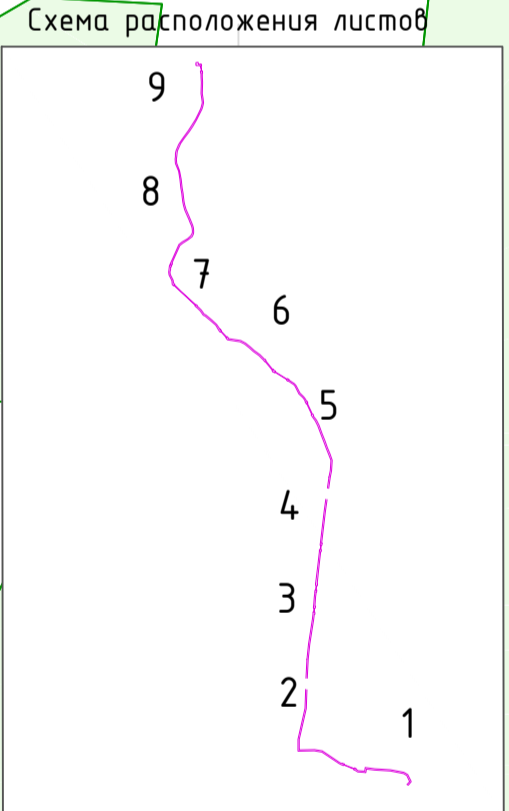
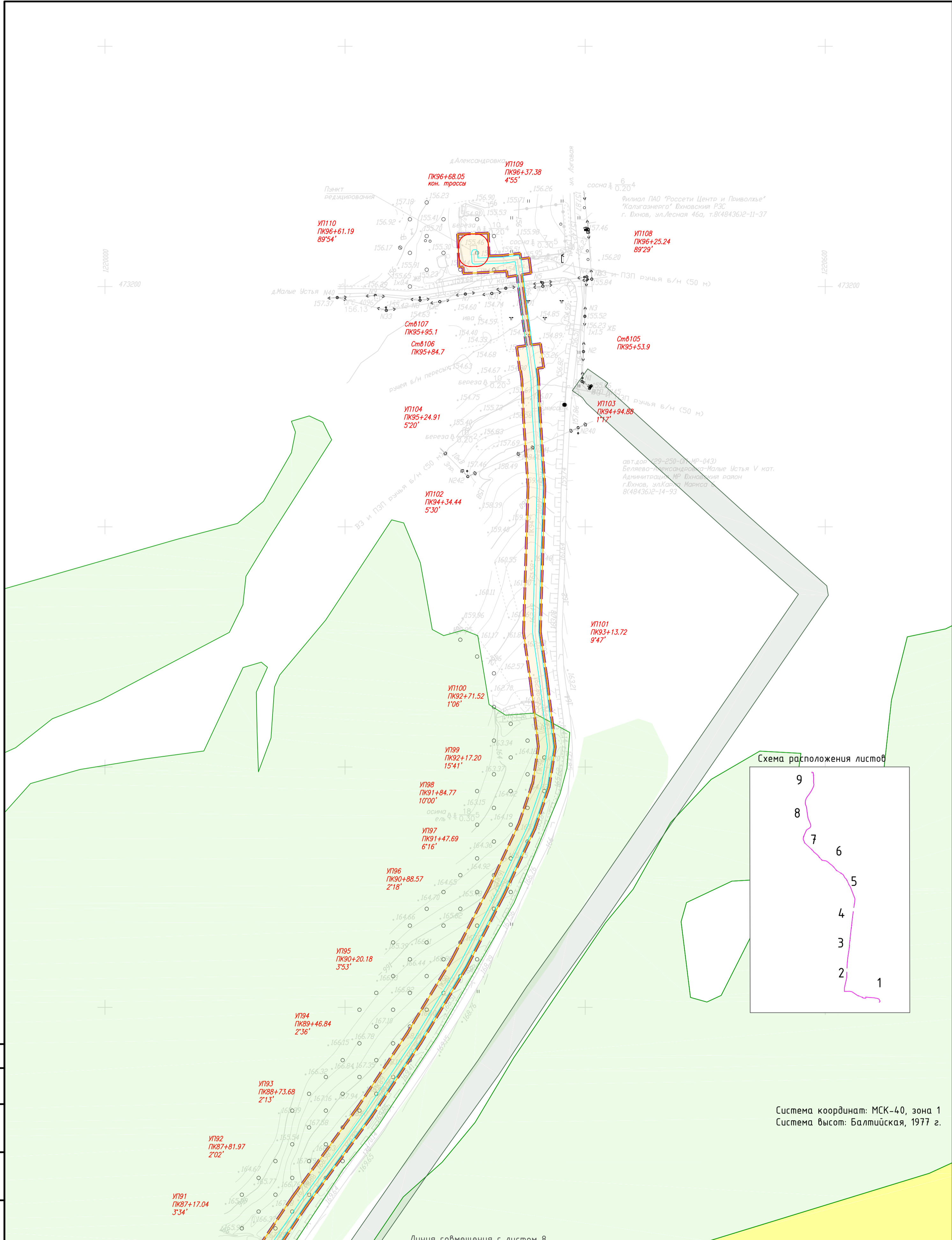
Согласовано	
Взам. инж. №	
Подп. и дата	
Инж. № подл.	

Условные обозначения указаны на листе 1

Линия совмещения с листом 7
© 0 0 0 " Газпром проектирование ", 2 0 2 3 г.

					3078.085.П.0/0.0002-ПМТЗ.1				
					ГАЗОПРОВОД МЕЖПОСЕЛКОВЫЙ К ДЕР. АЛЕКСАНДРОВКА ЮХНОВСКОГО РАЙОНА КАЛУЖСКОЙ ОБЛАСТИ				
Изм.	Колуч.	Лист	Индок.	Подпись	Дата	Том 7. Материалы по обоснованию проекта межевания территории. Графическая часть	Стация	Лист	Листов
Разработал	Вагапов			<i>Вагапов</i>	06.23		П	8	9
Проверил	Бовбас			<i>Бовбас</i>	06.23				
Нач. отд.									
Н. контр.						Чертеж по обоснованию проекта межевания территории М 1:2000			
ГИП	Галиев			<i>Галиев</i>	06.23				

Система координат: МСК-40, зона 1
Система высот: Балтийская, 1977 г.




Система координат: МСК-40, зона 1
Система высот: Балтийская, 1977 г.

Согласовано	
Взам. инв. №	
Подп. и дата	
Инв. № подл.	

Условные обозначения указаны на листе 1

© ООО "Газпром проектирование", 2023 г.

3078.085.П.0/0.0002-ПМТ3.1					
ГАЗОПРОВОД МЕЖПОСЕЛКОВЫЙ К ДЕР. АЛЕКСАНДРОВКА ЮХНОВСКОГО РАЙОНА КАЛУЖСКОЙ ОБЛАСТИ					
Изм.	Колуч.	Лист	№ док.	Подпись	Дата
Разработал	Вагапов			<i>Вагапов</i>	06.23
Проверил	Боббас			<i>Боббас</i>	06.23
Нач. отд.					
Н. контр.					
ГИП	Галиев			<i>Галиев</i>	06.23
Том 7. Материалы по обоснованию проекта межевания территории				Стация	Лист
Графическая часть				П	9
Чертеж по обоснованию проекта межевания территории М 1:2000				Листов	9



Лист регистрации изменений

Регистрация изменений								
Изм.	Номера листов (страниц)				Всего листов (страниц) в док.	Номер док.	Подп.	Дата
	измененных	замененных	новых	аннулиро ванных				