



Общество с ограниченной ответственностью  
«Газпром проектирование»

Московский филиал

Заказчик – ООО «Газпром межрегионгаз»

Утверждено

\_\_\_\_\_  
от «\_\_» \_\_\_\_\_ 202\_\_ г.  
№ \_\_\_\_\_»

**ДОКУМЕНТАЦИЯ ПО ПЛАНИРОВКЕ ТЕРРИТОРИИ**

**Проект планировки и межевания территории**

**ГАЗОПРОВОД МЕЖПОСЕЛКОВЫЙ К ДЕР. ВЯЗИЧНЯ - ДЕР. НОВАЯ РОЩА  
- ДЕР. ВАСИЛЕВО - ДЕР. ДУБРОВКИ МОСАЛЬСКОГО РАЙОНА  
КАЛУЖСКОЙ ОБЛАСТИ**

**ТОМ 1**

**Проект планировки территории.**

**Графическая часть**

**3073.085.П.0/0.0002-ППТ1**



Общество с ограниченной ответственностью  
«Газпром проектирование»

Московский филиал

Заказчик – ООО «Газпром межрегионгаз»

**ДОКУМЕНТАЦИЯ ПО ПЛАНИРОВКЕ ТЕРРИТОРИИ**  
**Проект планировки и межевания территории**

**ГАЗОПРОВОД МЕЖПОСЕЛКОВЫЙ К ДЕР. ВЯЗИЧНЯ - ДЕР. НОВАЯ РОЩА  
- ДЕР. ВАСИЛЕВО - ДЕР. ДУБРОВКИ МОСАЛЬСКОГО РАЙОНА  
КАЛУЖСКОЙ ОБЛАСТИ**

**ТОМ 1**

**Проект планировки территории.  
Графическая часть**

**3073.085.П.0/0.0002-ППТ1**

Заместитель директора  
Московского филиала  
по производству



Ю.М. Комиссаров

Главный инженер проекта

И.Я. Галиев

2023

Инд. № подл.	
Подпись и дата	
Взам. инв. №	

### Список исполнителей

Начальник  
Центра подготовки производства



М.С. Коновальцев

(подпись, дата)

Главный специалист отдела разработки  
документации по планировке территорий



Ю.Ю. Бовбас

(подпись, дата)

Ведущий инженер отдела разработки  
документации по планировке территорий



Р.М. Вагапов

(подпись, дата)

Главный инженер проекта



И.Я. Галиев

(подпись, дата)

### Список участников работ

Р.М. Вагапов – разработка документации по планировке территории

<b>Обозначение</b>	<b>Наименование</b>	<b>Примечание</b>
3073.085.П.0/0.0002-ППТ1-С	Содержание тома 1	6
3073.085.П.0/0.0002-ППТ1-СД	Состав документации по планировке территории	4
3073.085.П.0/0.0002-ППТ1.ВКМ	Ведомость картографических материалов	5
3073.085.П.0/0.0002-ППТ1.1	Чертеж красных линий	8
3073.085.П.0/0.0002-ППТ1.2	Чертеж границ зон планируемого размещения линейных объектов	9
3073.085.П.0/0.0002-ППТ1.3	Чертеж границ зон планируемого размещения линейных объектов, подлежащих реконструкции в связи с изменением их местоположения	10


### Состав документации по планировке территории


Номер тома	Обозначение	Наименование документа	Примечания
Том 1	3073.085.П.0/0.0002-ППТ1	Проект планировки территории. Графическая часть	-
Том 2	3073.085.П.0/0.0002-ППТ2	Положение о размещении линейных объектов	-
Том 3	3073.085.П.0/0.0002-ППТ3	Материалы по обоснованию проекта планировки территории. Графическая часть	-
Том 4	3073.085.П.0/0.0002-ППТ3	Материалы по обоснованию проекта планировки территории. Пояснительная записка	-
Том 5	3073.085.П.0/0.0002-ПМТ1	Проект межевания территории. Графическая часть.	-
Том 6	3073.085.П.0/0.0002-ПМТ2	Проект межевания территории. Текстовая часть	-
Том 7	3073.085.П.0/0.0002-ПМТ3	Материалы по обоснованию проекта межевания территории. Графическая часть.	-
Том 8	3073.085.П.0/0.0002-ПМТ4	Материалы по обоснованию проекта межевания территории. Пояснительная записка.	-


### Ведомость картографических материалов

Наименование документации	«ГАЗОПРОВОД МЕЖПОСЕЛКОВЫЙ К ДЕР. ВЯЗИЧНЯ - ДЕР. НОВАЯ РОЩА - ДЕР. ВАСИЛЕВО - ДЕР. ДУБРОВКИ МОСАЛЬСКОГО РАЙОНА КАЛУЖСКОЙ ОБЛАСТИ»
Обозначение	3073.085.П.0/0.0002-ППТ1.ВКМ
Организация	ООО «Газпром проектирование»
Дата создания	15.07.2023 г.

№	Краткое наименование тома (книги)	Обозначение тома (книги)	Номер страницы (листа)	Номер рисунка, графического приложения, текстового приложения	Краткое наименование рисунка графического приложения, текстового приложения	Реквизиты лицензионного договора	Примечание
1	2	3	4	5	6	7	8
1	ППТ1	3073.085.П.0/0.0002-ППТ1.1	8	-	Чертёж красных линий	-	-
1	ППТ1	3073.085.П.0/0.0002-ППТ1.2	9	-	Чертёж границ зон планируемого размещения линейных объектов	-	-

Составил Ведущий инженер  Р.М. Вагапов 20.06.2023 г.  
(Должность) (подпись) (И.О. Фамилия) (Дата)

Проверил Главный специалист  Ю.Ю. Бовбас 20.06.2023 г.  
(Должность) (подпись) (И.О. Фамилия) (Дата)

ГИП  И.Я. Галиев 20.06.2023 г.  
(подпись) (И.О. Фамилия) (Дата)

## Содержание

ЗАВЕРЕНИЕ о соответствии проектной документации .....	3
Чертёж красных линий.....	8
Чертёж границ зон планируемого размещения линейного объекта.....	9
Чертёж границ зон планируемого размещения линейных объектов, подлежащих реконструкции в связи с изменением их местоположения.....	10

## ЗАВЕРЕНИЕ о соответствии проектной документации

ООО «Газпром проектирование» как организация, разработавшая настоящую проектную документацию, ЗАВЕРЯЕТ, что документация разработана в соответствии с заданием на проектирование, документами об использовании земельного участка для строительства, техническими регламентами, требованиями по обеспечению безопасной эксплуатации зданий, строений и сооружений, и безопасного использования прилегающих к ним территорий, и с соблюдением технических условий.

Технические решения, принятые и реализованные в настоящей проектной документации, обеспечивают безопасную для жизни и здоровья людей эксплуатацию опасных производственных объектов при соблюдении предусмотренных в проектной документации мероприятий.

Главный инженер проекта



И.Я. Галиев



## Чертёж красных линий

На основании ч. 1 ст. 42 Градостроительного кодекса Российской Федерации, проект планировки территории подготавливается для выделения элементов планировочной структуры, установления границ зон планируемого размещения объектов капитального строительства, определения характеристики очередности планируемого развития территории, а также для установления границ территорий общего пользования (красных линий).

Согласно п. 11 ст. 1 Градостроительного кодекса Российской Федерации красные линии - линии, которые обозначают границы территорий общего пользования и подлежат установлению, изменению или отмене в документации по планировке территории.

В соответствии с письмом Администрации муниципального района «Мосальский район» Калужской области №4657-01-13 от 29.11.2022 в границах проектируемого объекта ранее установленные **отсутствуют**.

Красные линии в данной документации по планировке территории не подлежат установлению, в связи с чем, чертёж красных линий не разрабатывается.



Балластировка газопровода полимербетоном  
 Весом не менее 50 кг (защелка грунта плотность  
 насыщ 2680 кг/м³) в количестве 343 комплектов с  
 шагом 3,7 м (ПК93+32,0 - ПК106+0,0)

УП80  
 ПК97+49.67  
 0°55'  
 R=2  
 X=431041.608  
 Y=1195579.754

УП81  
 ПК104+29.33  
 12°24'  
 R=2  
 X=430366.969  
 Y=1195497.229

УП82  
 ПК105+4.42  
 12°19'  
 R=2  
 X=430296.134  
 Y=1195472.316

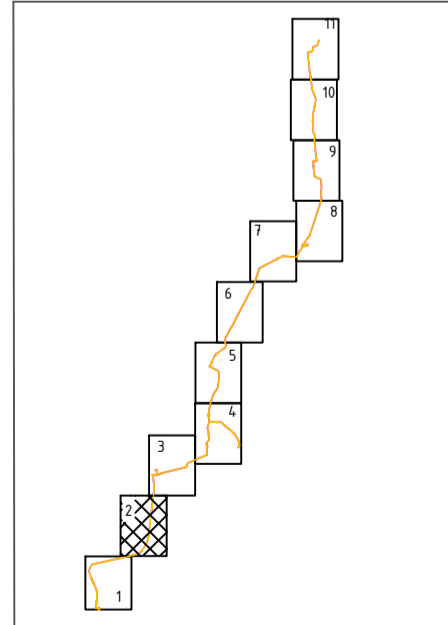
УП83  
 ПК106+59.80  
 16°56'  
 R=2  
 X=430163.926  
 Y=1195390.686

УП85  
 ПК107+79.63  
 5°50'  
 R=2  
 X=430103.330  
 Y=1195289.917

Согласовано	
Взам. инж. №	
Подп. и дата	
Инв. № подл.	

Линия совмещения с листом 1  
 Условные обозначения указаны на листе 1

Схема расположения листов

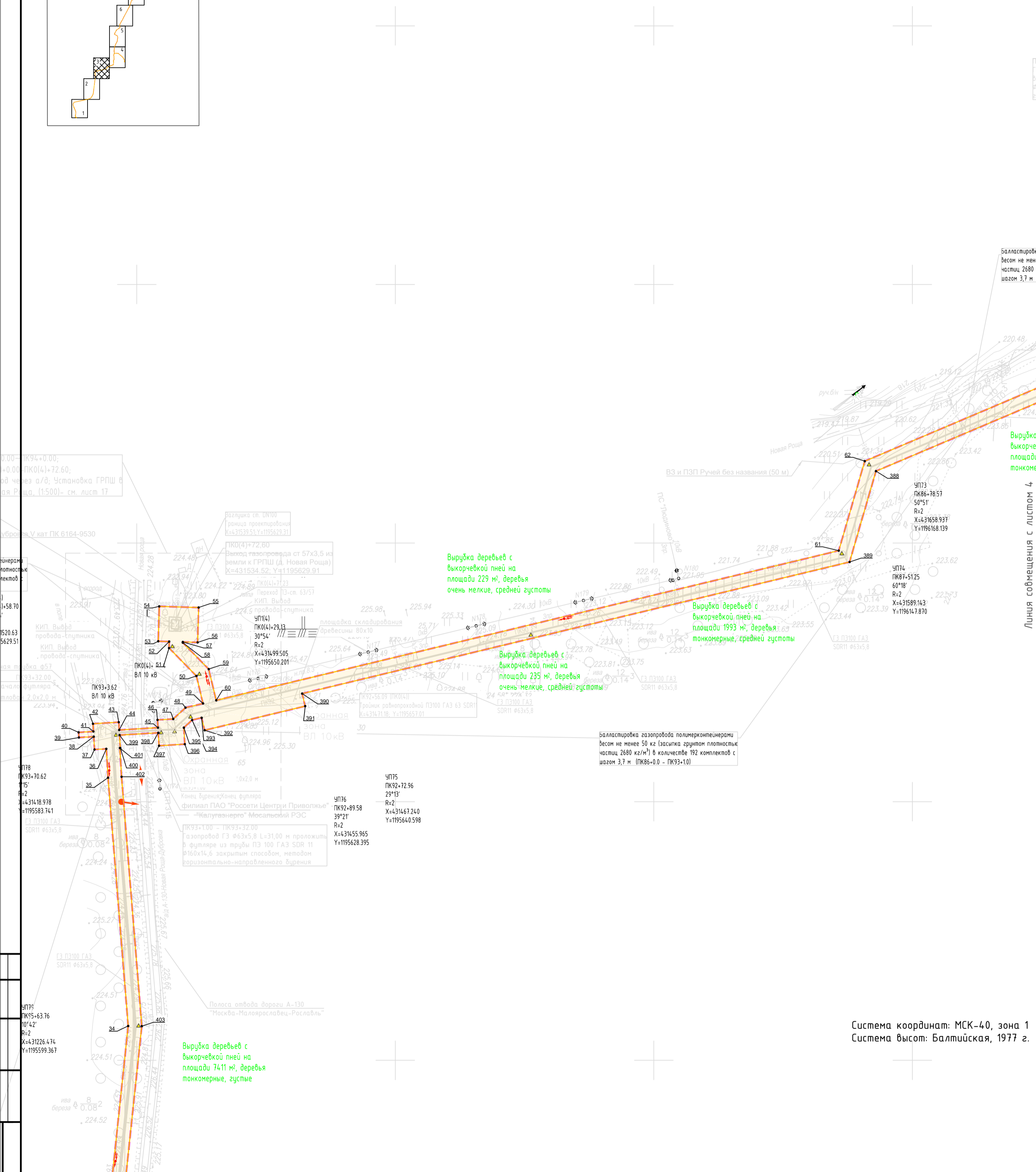
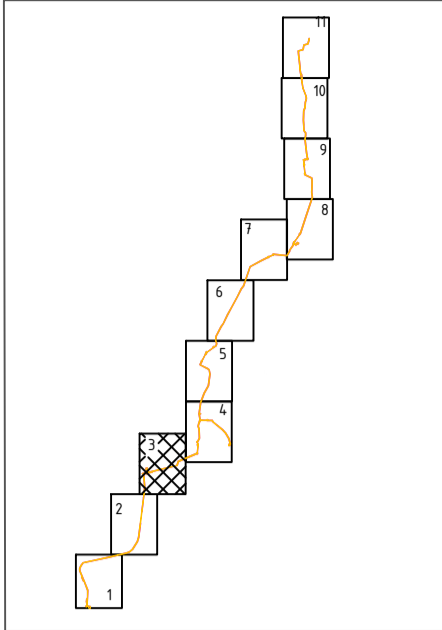


Система координат: МСК-40, зона 1  
 Система высот: Балтийская, 1977 г.

© 0 0 0 "Газпром проектирование", 2 0 2 3 г.

					3073.085.П.0/0.0002-ППТ1			
					ГАЗОПРОВОД МЕЖПОСЕЛКОВЫЙ К ДЕР. ВЯЗИЧНЯ - ДЕР. НОВАЯ РОЩА - ДЕР. ВАСИЛЕВО - ДЕР. ДУБРОВКИ МОСАЛЬСКОГО РАЙОНА КАЛУЖСКОЙ ОБЛАСТИ			
					Том 1. Проект планировки территории			
					Графическая часть			
Изм.	Колуч.	Лист	Исход.	Подпись	Дата	Стация	Лист	Листов
Разработал	Вагапов			<i>Вагапов</i>	06.23	п	2	11
Проверил	Боббас			<i>Боббас</i>	06.23			
Нач. орг.								
Н. контр.								
ГИП	Галиев			<i>Галиев</i>	06.23			
Чертеж границ зон планируемого размещения линейных объектов М 1:2000								

Схема расположения листов



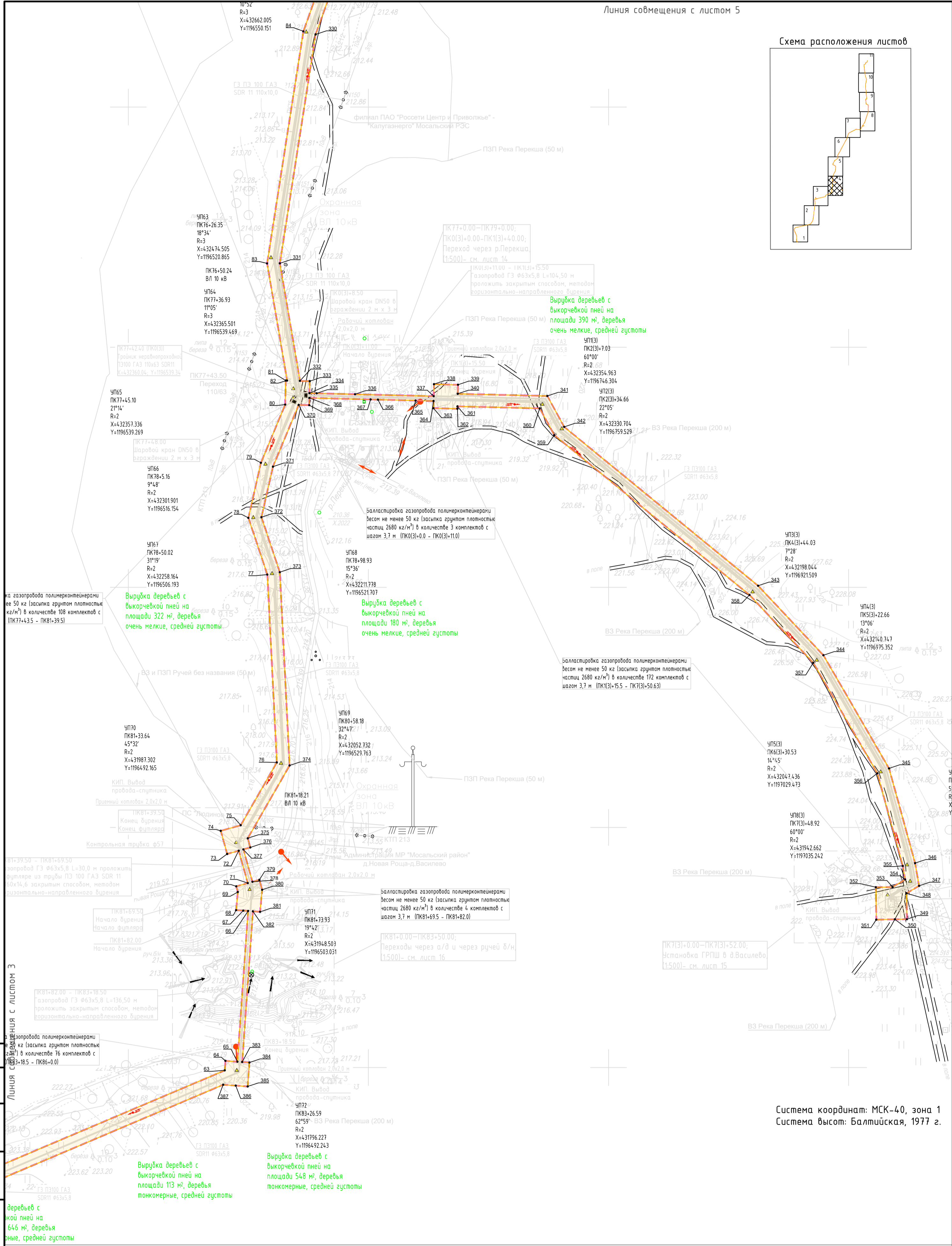
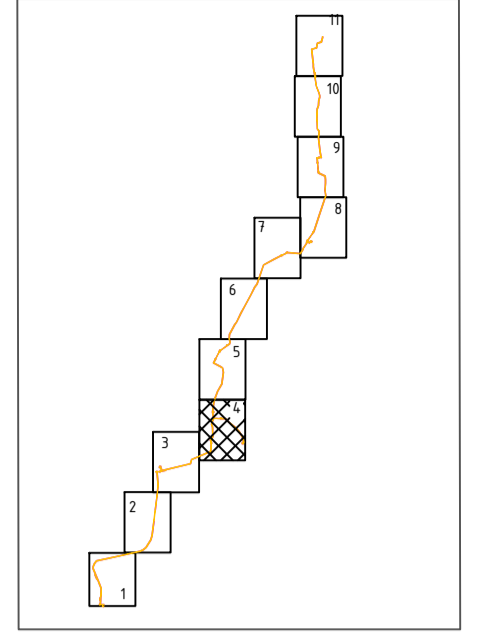
Система координат: МСК-40, зона 1  
Система высот: Балтийская, 1977 г.

Согласовано  
Взам. инв. №  
Подп. и дата  
Инв. № подл.

Условные обозначения указаны на листе 1

© ООО "Газпром проектирование", 2023 г.

3073.085.П.0/0.0002-ППТ1					
ГАЗОПРОВОД МЕЖПОСЕЛКОВЫЙ К ДЕР. ВЯЗИЧНЯ - ДЕР. НОВАЯ РОЩА - ДЕР. ВАСИЛЕВО - ДЕР. ДУБРОВКИ МОСАЛЬСКОГО РАЙОНА КАЛУЖСКОЙ ОБЛАСТИ					
Изм.	Колуч.	Лист	№доку	Подпись	Дата
Разработал	Вагапов			<i>Вагапов</i>	06.23
Проверил	Боббас			<i>Боббас</i>	06.23
Нач. отд.					
Н. контр.					
ГИП	Галиев			<i>Галиев</i>	06.23
Том 1. Проект планировки территории. Графическая часть				Страница	Лист
				П	3
Чертеж границ зон планируемого размещения линейных объектов М 1:2000				Листов	11
Формат А2					



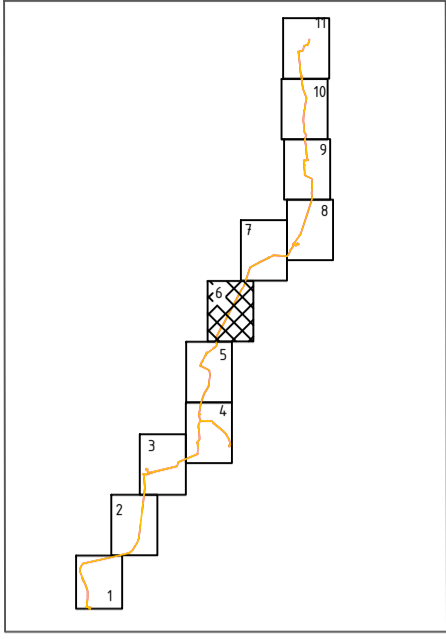
Согласовано	
Взам. инв. №	
Подп. и дата	
Инв. № подл.	

Условные обозначения указаны на листе 1

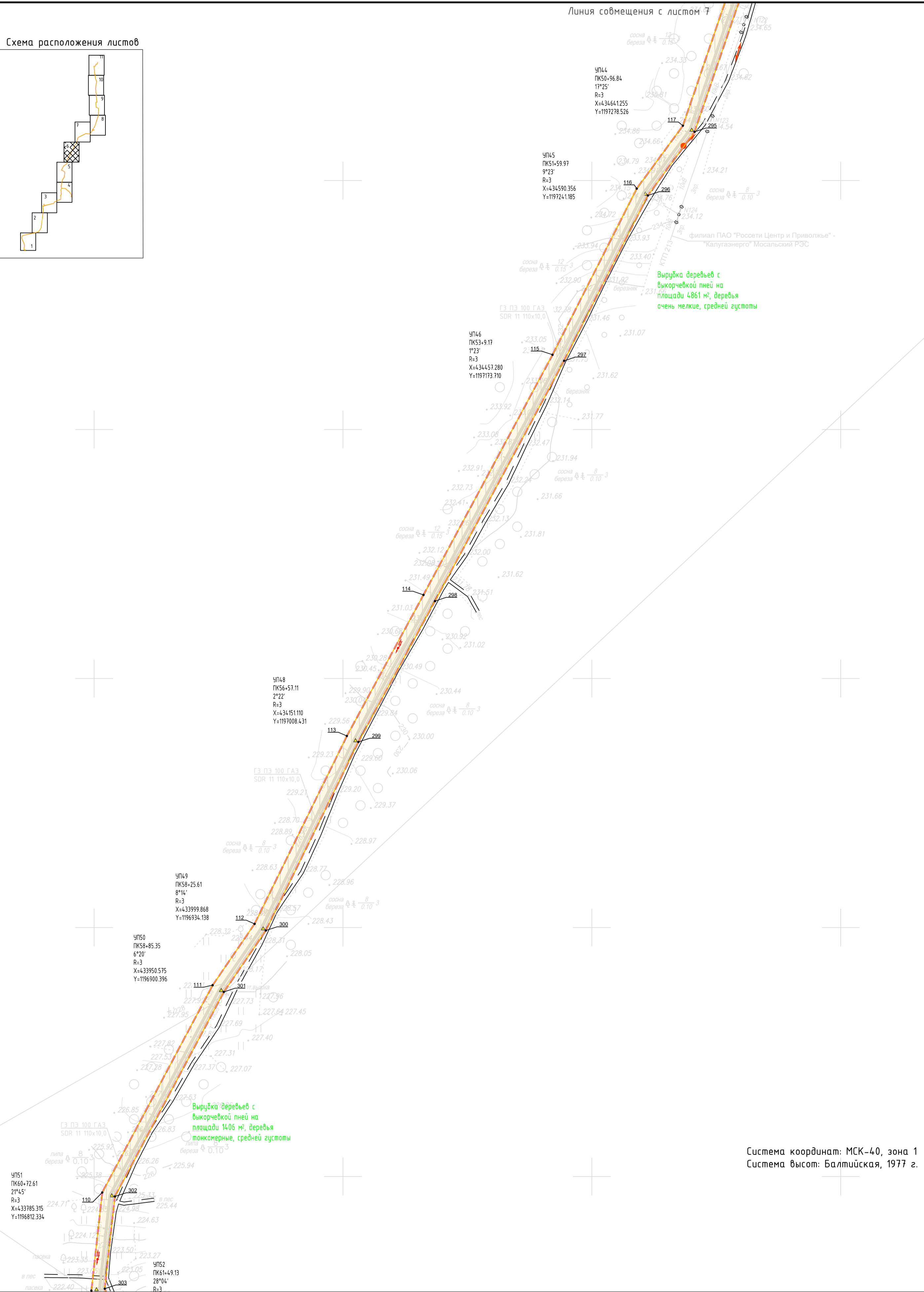
© ООО "Газпром проектирование", 2023 г.					
3073.085.П.0/0.0002-ППТ1					
ГАЗОПРОВОД МЕЖПОСЕЛКОВЫЙ К ДЕР. ВЯЗИЧНИА - ДЕР. НОВАЯ РОЩА - ДЕР. ВАСИЛЕВО - ДЕР. ДУБРОВКИ МОСАЛЬСКОГО РАЙОНА КАЛУЖСКОЙ ОБЛАСТИ					
Изм.	Колуч.	Лист	Исход.	Подпись	Дата
Разработал	Взагопов			<i>Взагопов</i>	06.23
Проверил	Боббас			<i>Боббас</i>	06.23
Нач. отд.					
Н. контр.					
ГИП	Галиев			<i>Галиев</i>	06.23
Том 1. Проект планировки территории. Графическая часть					
			Страница	Лист	Листов
			П	4	11
Чертеж границ зон планируемого размещения линейных объектов М 1:2000					
 Формат А2					



Схема расположения листов



Линия совмещения с листом 7



Вырубка деревьев с выкорчевкой пней на площади 4861 м², деревья очень мелкие, средней густоты

Вырубка деревьев с выкорчевкой пней на площади 1406 м², деревья тонкомерные, средней густоты


Система координат: МСК-40, зона 1  
Система высот: Балтийская, 1977 г.

Линия совмещения с листом 5  
Условные обозначения указаны на листе 1

© ООО "Газпром проектирование", 2023 г.

Согласовано	
Взам. инв. №	
Подп. и дата	
Инв. № подл.	

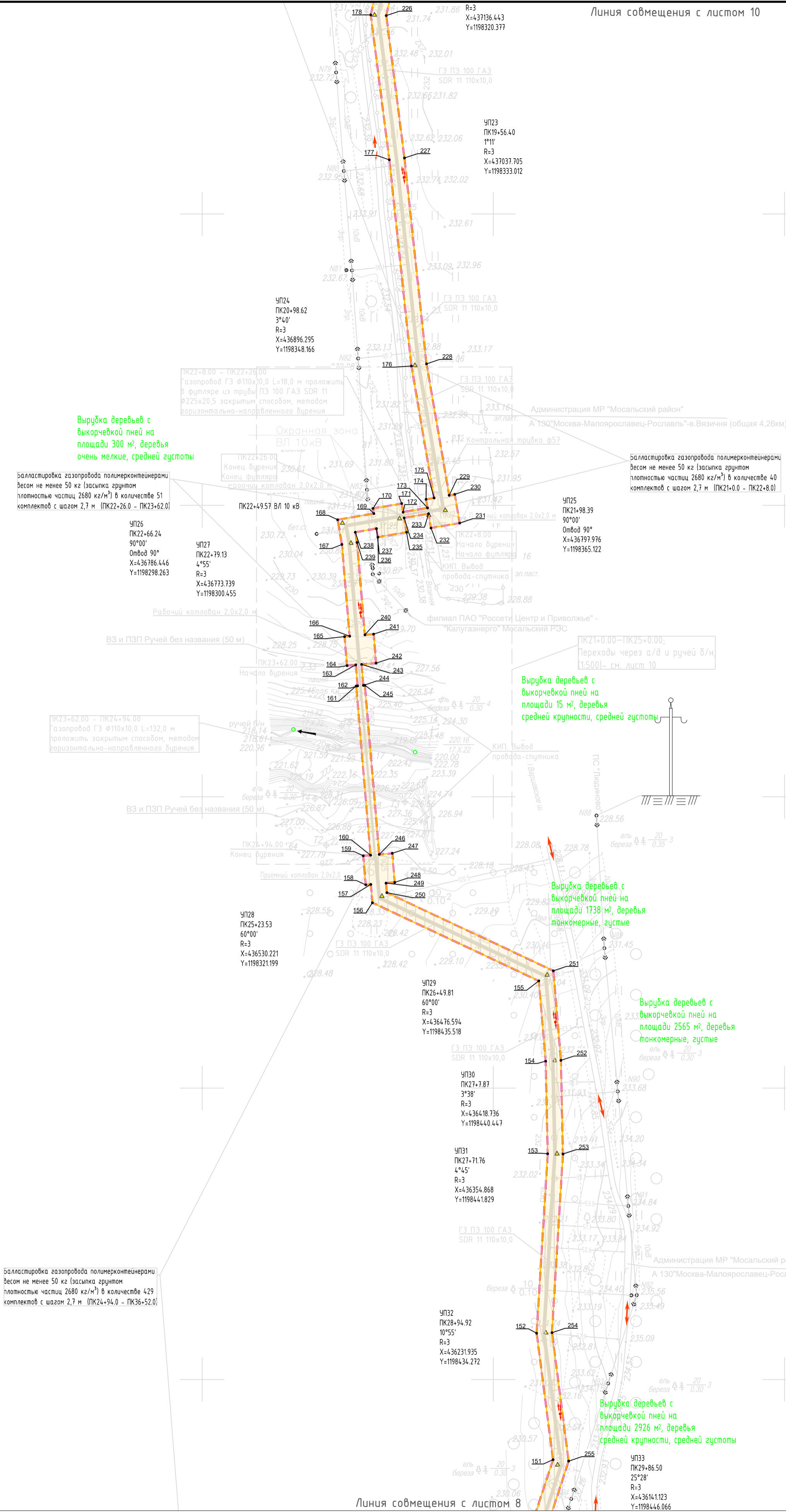
3073.085.П.0/0.0002-ППТ1				
ГАЗОПРОВОД МЕЖПОСЕЛКОВЫЙ К ДЕР. ВЯЗИЧНЯ - ДЕР. НОВАЯ РОЩА - ДЕР. ВАСИЛЕВО - ДЕР. ДУБРОВКИ МОСАЛЬСКОГО РАЙОНА КАЛУЖСКОЙ ОБЛАСТИ				
Том 1. Проект планировки территории. Графическая часть				
Изм.	Колуч.	Лист	№рек.	Дата
Разработал	Вагапов	06.23		06.23
Проверил	Бовбас	06.23		06.23
Нач. отд.				
Н. контр.				
ГИП	Галиев	06.23		06.23
Чертеж границ зон планируемого размещения линейных объектов М 1:2000				Стация
				Лист
				Листов
				п 6 11











Вырубка деревьев с выкорчевкой пней на площади 300 м², деревья очень мелкие, средней густоты

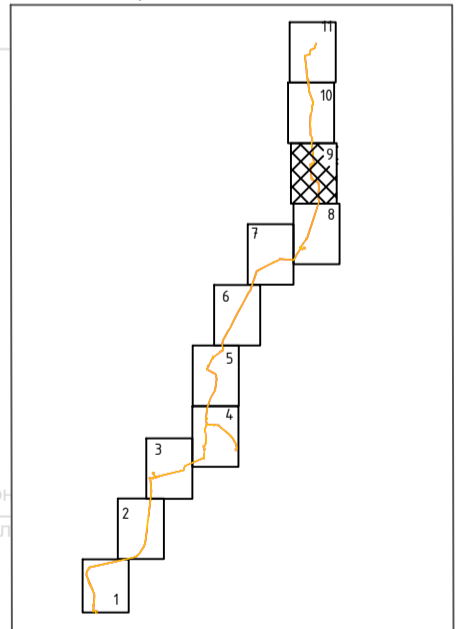
Вырубка деревьев с выкорчевкой пней на площади 15 м², деревья средней крупности, средней густоты

Вырубка деревьев с выкорчевкой пней на площади 1738 м², деревья тонкомерные, густые

Вырубка деревьев с выкорчевкой пней на площади 2565 м², деревья тонкомерные, густые

Вырубка деревьев с выкорчевкой пней на площади 2926 м², деревья средней крупности, средней густоты

Схема расположения листов



Система координат: МСК-40, зона 1  
Система высот: Балтийская, 1977 г.

Балластировка газопровода полимерконтейнерами весом не менее 50 кг (засыпка грунтом плотностью частиц 2680 кг/м³) в количестве 429 комплектов с шагом 2,7 м (ПК24+94,0 - ПК36+52,0)

Линия совмещения с листом 8

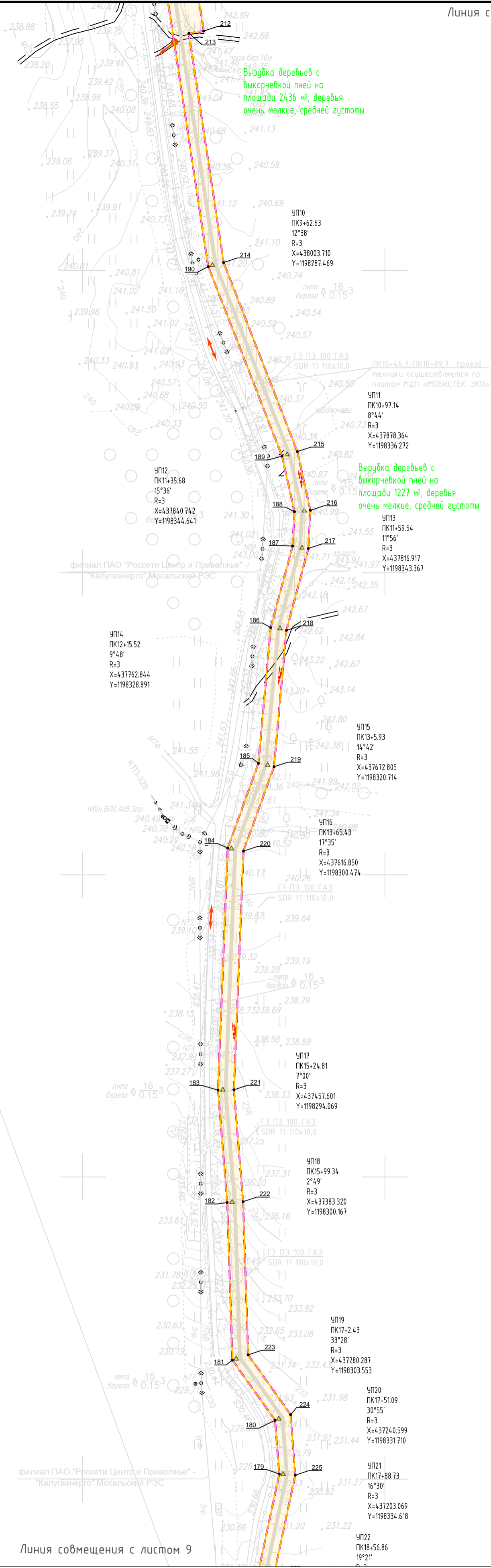
Условные обозначения указаны на листе 1

© ООО "Газпром проектирование", 2023 г.

Согласовано	
Взам. инв. №	
Подп. и дата	
Инв. № подл.	

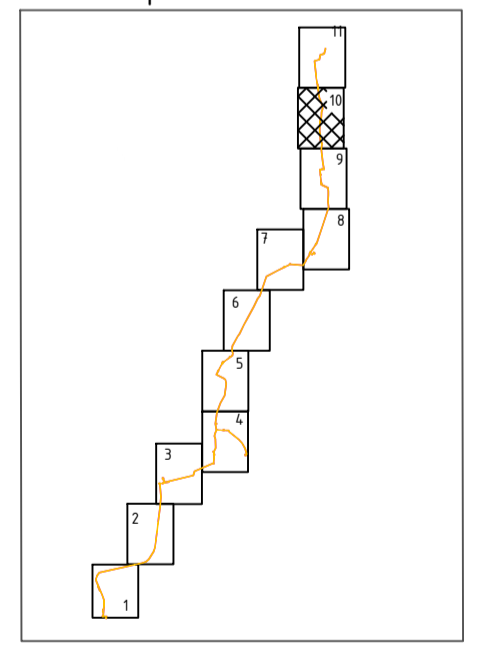
3073.085.П.0/0.0002-ППТ1					
ГАЗОПРОВОД МЕЖПОСЕЛКОВЫЙ К ДЕР. ВЯЗИЧНЯ - ДЕР. НОВАЯ РОЩА - ДЕР. ВАСИЛЕВО - ДЕР. ДУБРОВКИ МОСАЛЬСКОГО РАЙОНА КАЛУЖСКОЙ ОБЛАСТИ					
Том 1. Проект планировки территории. Графическая часть					
Изм.	Колуч.	Лист	№док.	Подпись	Дата
Разработал	Вагапов	9		<i>Вагапов</i>	06.23
Проверил	Боббас	10		<i>Боббас</i>	06.23
Нач. отд.					
Н. контр.					
ГИП	Галиев	11		<i>Галиев</i>	06.23
Чертеж границ зон планируемого размещения линейных объектов М 1:2000					
Формат А2					

Примерконтинераци  
грунтом  
в количестве 667  
3-1.0 - ПК21+0.0)



Линия совмещения с листом 9


Схема расположения листов



Система координат: МСК-40, зона 1  
Система высот: Балтийская, 1977 г.

Условные обозначения указаны на листе 1

© ООО "Газпром проектирование", 2023 г.

3073.085.П.0/0.0002-ППТ1					
ГАЗОПРОВОД МЕЖПОСЕЛКОВЫЙ К ДЕР. ВЯЗИЧНА - ДЕР. НОВАЯ РОЩА - ДЕР. ВАСИЛЕВО - ДЕР. ДУБРОВКИ МОСАЛЬСКОГО РАЙОНА КАЛУЖСКОЙ ОБЛАСТИ					
Том 1. Проект планировки территории. Графическая часть					
Изм.	Колуч.	Лист	№доку	Подпись	Дата
Разработал	Взагобо			<i>Взагобо</i>	06.23
Проверил	Боббас			<i>Боббас</i>	06.23
Нач. отд.					
Н. контр.					
ГИП	Галиев			<i>Галиев</i>	06.23
Чертеж границ зон планируемого размещения линейных объектов				М 1:2000	
					
Формат А2					

Согласовано	
Взам. инж. №	
Подп. и дата	
Инв. № подл.	



### **Чертёж границ зон планируемого размещения линейных объектов, подлежащих реконструкции в связи с изменением их местоположения**

При строительстве объекта «ГАЗОПРОВОД МЕЖПОСЕЛКОВЫЙ К ДЕР. ВЯЗИЧНЯ - ДЕР. НОВАЯ РОЩА - ДЕР. ВАСИЛЕВО - ДЕР. ДУБРОВКИ МОСАЛЬСКОГО РАЙОНА КАЛУЖСКОЙ ОБЛАСТИ» не предусматривается реконструкция линейных объектов в связи с изменением их местоположения и не предусматривается размещение линейных объектов, подлежащих переносу (переустройству) из зон планируемого размещения линейных объектов.

В связи с чем чертёж границ зон планируемого размещения линейных объектов, подлежащих реконструкции в связи с изменением их местоположения не разрабатывается.

### Лист регистрации изменений

Регистрация изменений								
Изм.	Номера листов (страниц)				Всего листов (страниц) в док.	Номер док.	Подп.	Дата
	измененных	замененных	новых	аннулированных				