



Общество с ограниченной ответственностью
«Газпром проектирование»

Московский филиал

Заказчик – ООО «Газпром межрегионгаз»

Утверждено

от «__» _____ 202__ г.
№ _____

ДОКУМЕНТАЦИЯ ПО ПЛАНИРОВКЕ ТЕРРИТОРИИ

Проект планировки и межевания территории

**ГАЗОПРОВОД МЕЖПОСЕЛКОВЫЙ К ДЕР. ВЯЗИЧНЯ - ДЕР. НОВАЯ
РОЩА - ДЕР. ВАСИЛЕВО - ДЕР. ДУБРОВКИ МОСАЛЬСКОГО РАЙОНА
КАЛУЖСКОЙ ОБЛАСТИ**

ТОМ 7

Материалы по обоснованию проекта межевания территории.

Графическая часть

3073.085.П.0/0.0002-ПМТЗ



Общество с ограниченной ответственностью
«Газпром проектирование»

Московский филиал

Заказчик – ООО «Газпром межрегионгаз»

ДОКУМЕНТАЦИЯ ПО ПЛАНИРОВКЕ ТЕРРИТОРИИ

Проект планировки и межевания территории

**ГАЗОПРОВОД МЕЖПОСЕЛКОВЫЙ К ДЕР. ВЯЗИЧНЯ - ДЕР. НОВАЯ
РОЩА - ДЕР. ВАСИЛЕВО - ДЕР. ДУБРОВКИ МОСАЛЬСКОГО РАЙОНА
КАЛУЖСКОЙ ОБЛАСТИ**

ТОМ 7

Материалы по обоснованию проекта межевания территории.

Графическая часть

3073.085.П.0/0.0002-ПМТЗ

Заместитель директора
Московского филиала
по производству



Ю.М. Комиссаров

Главный инженер проекта

И.Я. Галиев

Инд. № подл.	
Подпись и дата	
Взам. инв. №	

Список исполнителей

Начальник
Центра подготовки производства



М.С. Коновальцев

(подпись, дата)

Главный специалист отдела разработки
документации по планировке территорий



Ю.Ю. Бовбас

(подпись, дата)

Ведущий инженер отдела разработки
документации по планировке территорий



Р.М. Вагапов

(подпись, дата)

Главный инженер проекта



И.Я. Галиев

(подпись, дата)

Список участников работ

Р.М. Вагапов – разработка документации по планировке территории

Обозначение	Наименование	Примечание
3073.085.П.0/0.0002-ПМТЗ-С	Содержание тома 7	3
3073.085.П.0/0.0002-ПМТЗ-СД	Состав документации по планировке территории	4
3073.085.П.0/0.0002-ПМТЗ.ВКМ	Ведомость картографических материалов	5
3073.085.П.0/0.0002-ПМТЗ	Графическая часть	6

Состав документации по планировке территории

Номер тома	Обозначение	Наименование документа	Примечания
Том 1	3073.085.П.0/0.0002-ППТ1	Проект планировки территории. Графическая часть	-
Том 2	3073.085.П.0/0.0002-ППТ2	Положение о размещении линейных объектов	-
Том 3	3073.085.П.0/0.0002-ППТ3	Материалы по обоснованию проекта планировки территории. Графическая часть	-
Том 4	3073.085.П.0/0.0002-ППТ4	Материалы по обоснованию проекта планировки территории. Пояснительная записка	-
Том 5	3073.085.П.0/0.0002-ПМТ1	Проект межевания территории. Графическая часть.	-
Том 6	3073.085.П.0/0.0002-ПМТ2	Проект межевания территории. Текстовая часть	-
Том 7	3073.085.П.0/0.0002-ПМТ3	Материалы по обоснованию проекта межевания территории. Графическая часть.	-
Том 8	3073.085.П.0/0.0002-ПМТ4	Материалы по обоснованию проекта межевания территории. Пояснительная записка.	-

Ведомость картографических материалов


Наименование документации: «ГАЗОПРОВОД МЕЖПОСЕЛКОВЫЙ К ДЕР. ВЯЗИЧНЯ - ДЕР. НОВАЯ РОЩА - ДЕР. ВАСИЛЕВО - ДЕР. ДУБРОВКИ МОСАЛЬСКОГО РАЙОНА КАЛУЖСКОЙ ОБЛАСТИ»

Обозначение: 3073.085.П.0/0.0002-ПМТЗ.ВКМ


Организация: ООО «Газпром проектирование»

Дата создания: 09.06.2023

№	Краткое наименование тома (книги)	Обозначение тома (книги)	Номер страницы (листа)	Номер рисунка, графического приложения, текстового приложения	Краткое наименование рисунка графического приложения, текстового приложения	Реквизиты лицензионного договора	Примечание
1	2	3	4	5	6	7	8
1	ПМТЗ	3073.085.П.0/0.0002-ПМТЗ.1	6	-	Чертеж по обоснованию проекта межевания территории М 1:2000	-	-

Составил: Ведущий инженер (Должность)  (подпись) Р.М. Вагапов (И.О. Фамилия) 09.06.2023 (Дата)

Проверил: Главный специалист (Должность)  (подпись) Ю.Ю. Бовбас (И.О. Фамилия) 09.06.2023 (Дата)

ГИП:  (подпись) П.А. Козулин (И.О. Фамилия) 09.06.2023 (Дата)

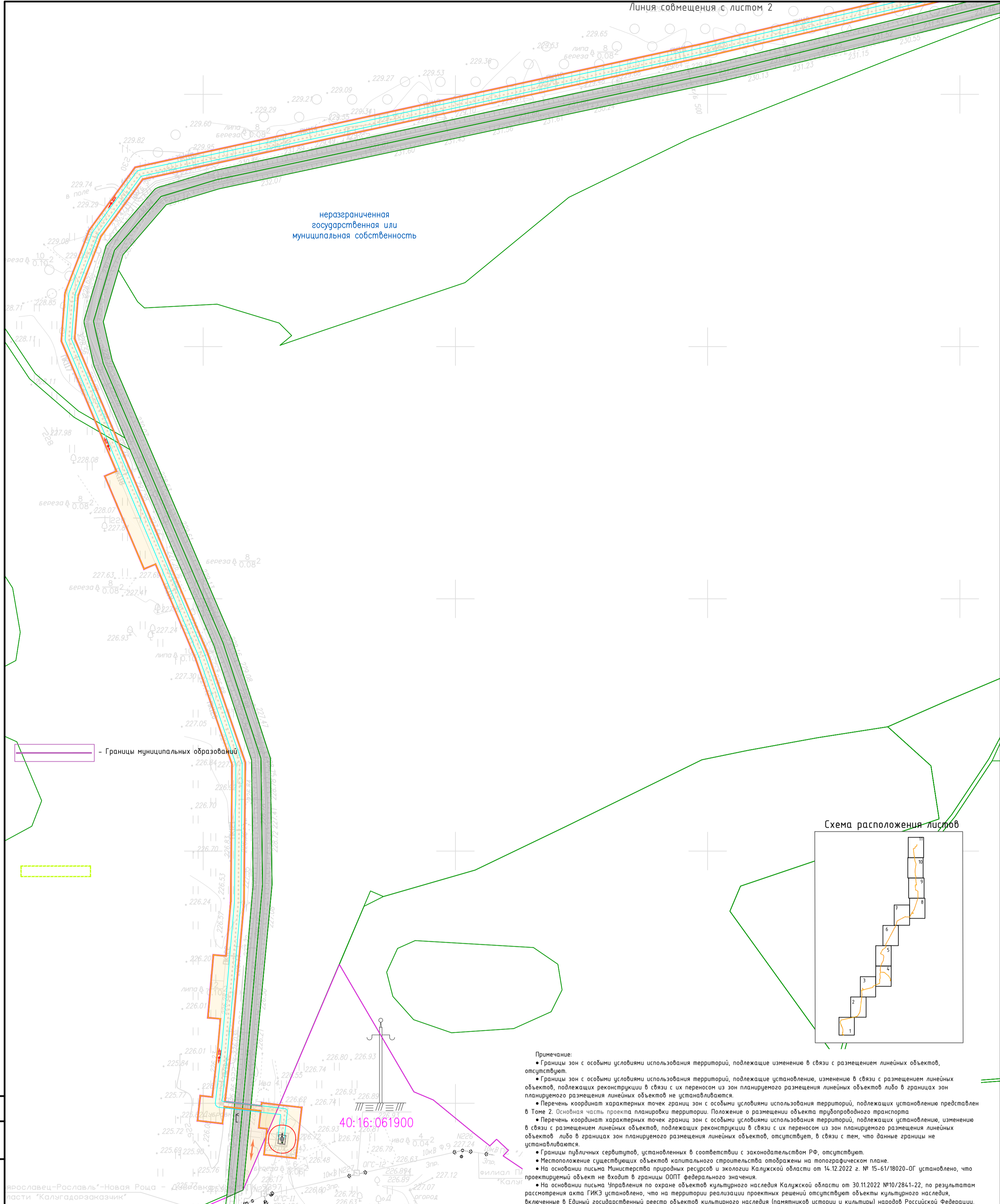
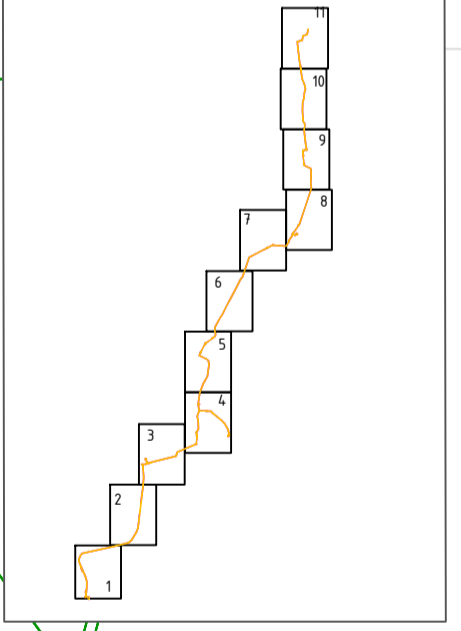



Схема расположения листов



- Примечание:**
- Границы зон с особыми условиями использования территорий, подлежащие изменению в связи с размещением линейных объектов, отсутствуют.
 - Границы зон с особыми условиями использования территорий, подлежащие установлению, изменению в связи с размещением линейных объектов, подлежащих реконструкции в связи с их переносом из зон планируемого размещения линейных объектов либо в границах зон планируемого размещения линейных объектов не устанавливаются.
 - Перечень координат характерных точек границ зон с особыми условиями использования территорий, подлежащих установлению представлен в Томе 2. Основная часть проекта планировки территории. Положение о размещении объекта трубопроводного транспорта
 - Перечень координат характерных точек границ зон с особыми условиями использования территорий, подлежащих установлению, изменению в связи с размещением линейных объектов, подлежащих реконструкции в связи с их переносом из зон планируемого размещения линейных объектов либо в границах зон планируемого размещения линейных объектов, отсутствует, в связи с тем, что данные границы не устанавливаются.
 - Границы публичных сервитутов, установленных в соответствии с законодательством РФ, отсутствуют.
 - Местоположение существующих объектов капитального строительства отображены на топографическом плане.
 - На основании письма Министерства природных ресурсов и экологии Калужской области от 14.12.2022 г. № 15-61/18020-ОГ установлено, что проектируемый объект не входит в границы ООПТ федерального значения.
 - На основании письма Управления по охране объектов культурного наследия Калужской области от 30.11.2022 №10/2841-22, по результатам рассмотрения акта ГИКЗ установлено, что на территории реализации проектных решений отсутствуют объекты культурного наследия, включенные в Единый государственный реестр объектов культурного наследия (памятников истории и культуры) народов Российской Федерации, выявленные объекты культурного (археологического) наследия, обладающие признаками объекта культурного (археологического) наследия.
 - На основании письма Управления лесного хозяйства Министерства природных ресурсов и экологии Калужской области от 24.11.2022 №9805-22 установлено, что в границы проектируемого объекта входят земли лесного фонда Южновожского лесничества, Долбовского участкового лесничества.

- Условные обозначения:**
- Границы муниципальных образований
 - Границы территории, в отношении которой осуществляется подготовка проекта межевания
 - Границы публичного сервитута, подлежащего установлению в соответствии с законодательством Российской Федерации
 - 40:25-6.94 - Границы зон с особыми условиями использования территорий, установленные в соответствии с законодательством Российской Федерации
 - Граница зоны с особыми условиями использования территорий, подлежащая установлению в связи с размещением линейного объекта - охранная зона газопровода, рассчитана в соответствии с правилами охраны газораспределительных сетей, утвержденными Постановлением Правительства Российской Федерации от 20 ноября 2000 года N 878
 - Граница зоны с особыми условиями использования территорий, подлежащая установлению в связи с размещением объекта - ГРПШ, рассчитана в соответствии с правилами охраны газораспределительных сетей, утвержденными Постановлением Правительства Российской Федерации от 20 ноября 2000 года N 878
 - Границы особо охраняемых природных территорий, границы лесничеств
 - 40:14:000000:436 - Границы и кадастровые номера существующих земельных участков по сведениям ЕГРН

© ООО "Газпром проектирование", 2023 г.

3073.085.П.0/0.0002-ПМТ3.1						ГАЗОПРОВОД МЕЖПОСЕЛКОВЫЙ К ДЕР. ВЯЗИЧНЯ - ДЕР. НОВАЯ РОЩА - ДЕР. ВАСИЛЕВО - ДЕР. ДУБРОВКИ МОСАЛЬСКОГО РАЙОНА КАЛУЖСКОЙ ОБЛАСТИ		
Изм.	Колуч.	Лист	№доку	Подпись	Дата	Том 7. Материалы по обоснованию проекта межевания территории		
Разработал	Вагапов				06.23	Страница	Лист	Листов
Проверил	Боббас				06.23	П	1	11
Нач. отд.						Графическая часть		
Н. контр.						Чертеж по обоснованию проекта межевания территории М 1:2000		
ГИП	Галиев				06.23			

Система координат: МСК-40, зона 1
Система высот: Балтийская, 1977 г.

Согласовано
Взам. инв. №
Попл. и дата
Инв. № подл.

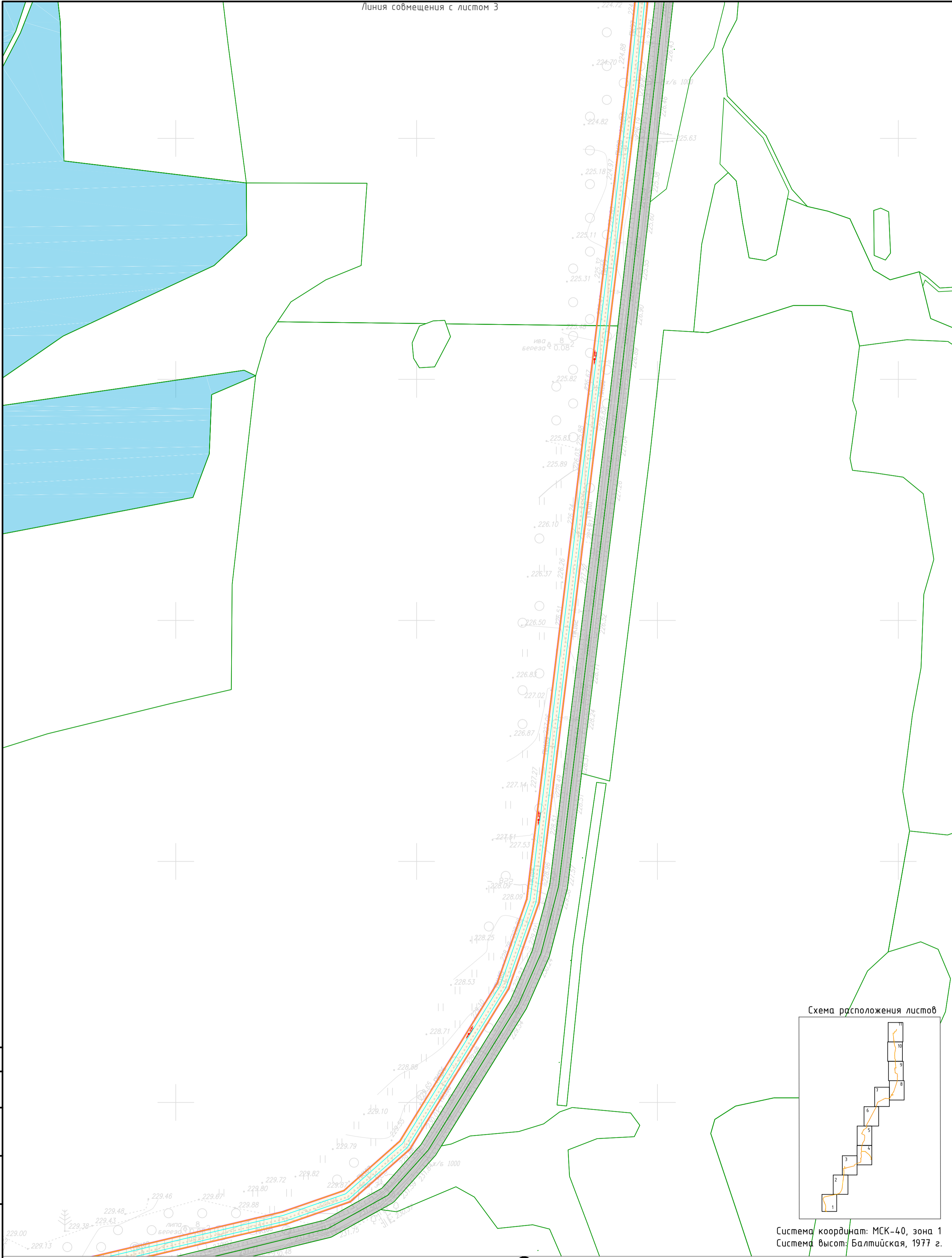
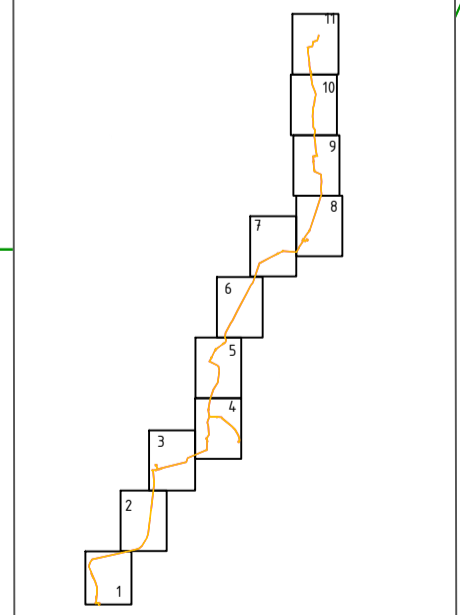


Схема расположения листов



Система координат: МСК-40, зона 1
Система высот: Балтийская, 1977 г.

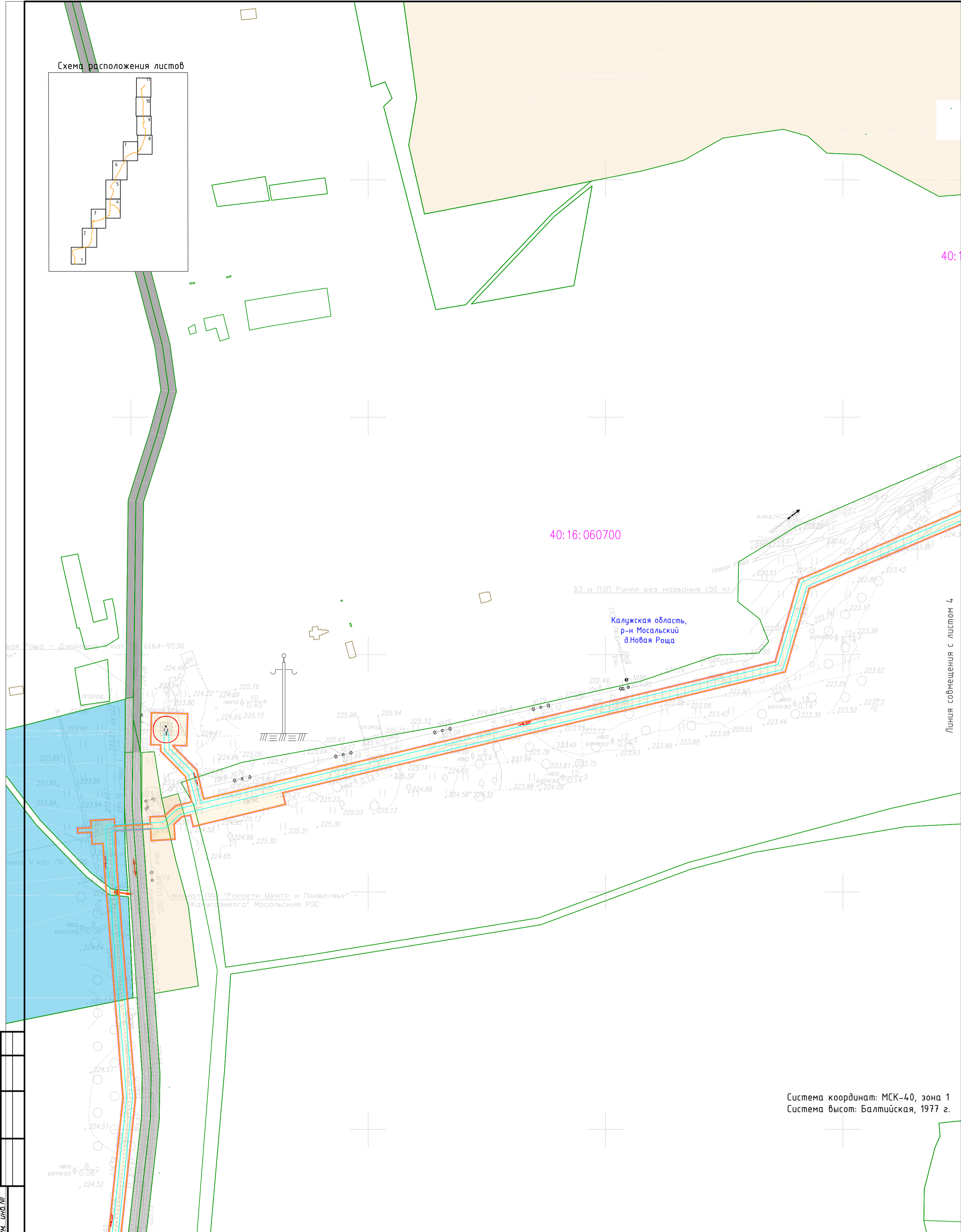
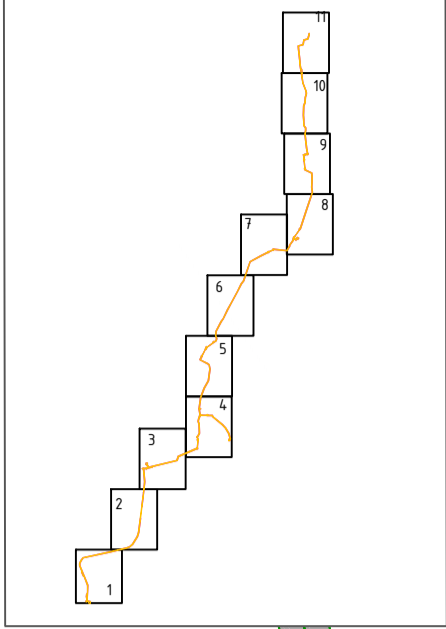
Линия совмещения с листом 1
Условные обозначения указаны на листе 1

© ООО "Газпром проектирование", 2023 г.

Согласовано	
Взам. инв. №	
Подп. и дата	
Инв. № подл.	

3073.085.П.0/0.0002-ПМТЗ.1					
ГАЗОПРОВОД МЕЖПОСЕЛКОВЫЙ К ДЕР. ВЯЗИЧНЯ - ДЕР. НОВАЯ РОЩА - ДЕР. ВАСИЛЕВО - ДЕР. ДУБРОВКИ МОСАЛЬСКОГО РАЙОНА КАЛУЖСКОЙ ОБЛАСТИ					
Изм.	Колуч.	Лист	Исход.	Подпись	Дата
Разработал	Вагапов			<i>Вагапов</i>	06.23
Проверил	Боббас			<i>Боббас</i>	06.23
Нач. отд.					
Н. контр.					
ГИП	Галиев			<i>Галиев</i>	06.23
Том 7. Материалы по обоснованию проекта межевания территории. Графическая часть				Стадия	Лист
				П	2
					11
Чертеж по обоснованию проекта межевания территории М 1:2000					
Формат А2					

Схема расположения листов



40:16:06700

Калужская область,
р-н Мосальский
д.Новая Роща

ВЗ и ПЗП Ручей без названия (50 м)

Линия совмещения с листом 4


Система координат: МСК-40, зона 1
Система высот: Балтийская, 1977 г.

Согласовано
Взам. инв. №
Подп. и дата
Инв. № подл.

Линия совмещения с листом 2

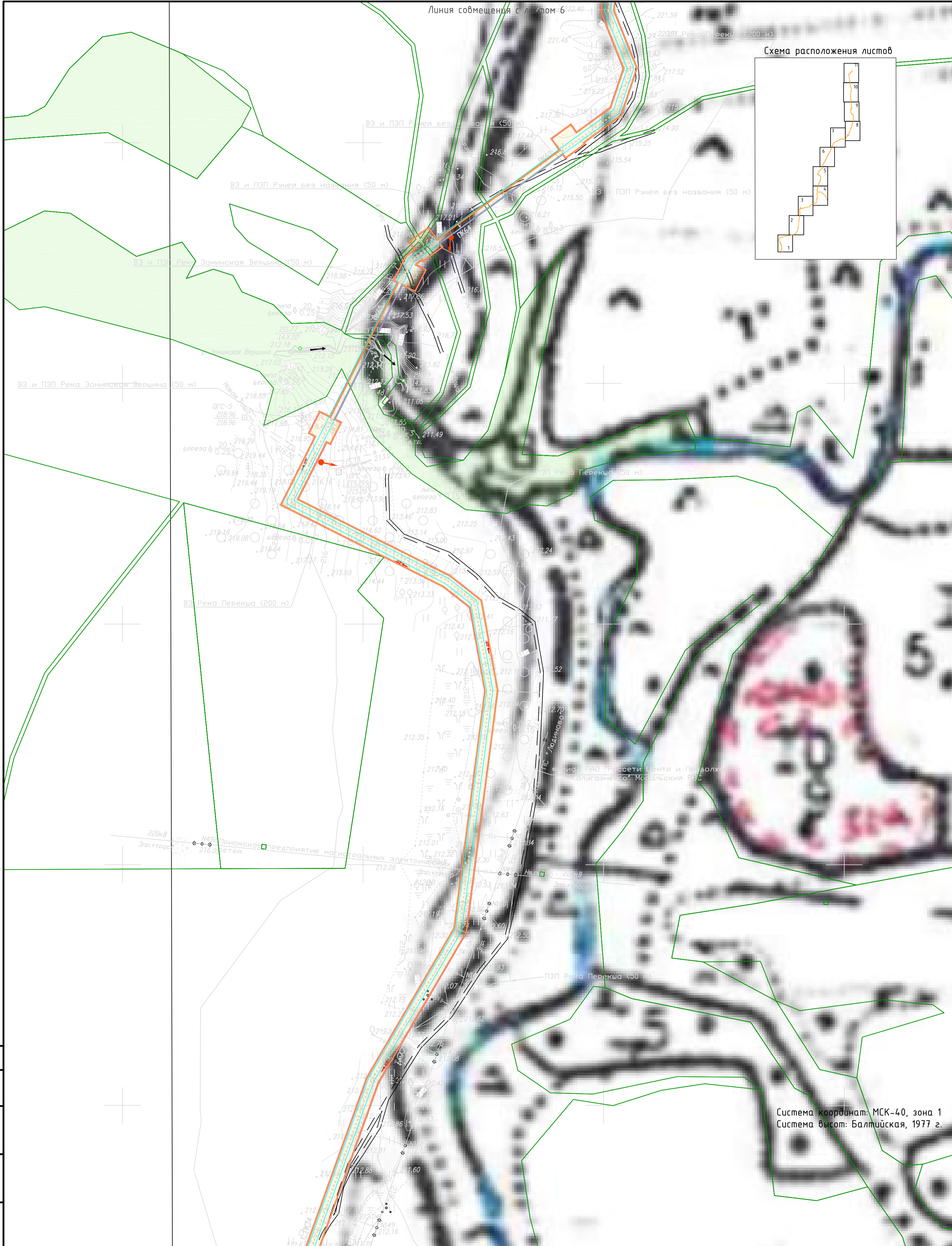
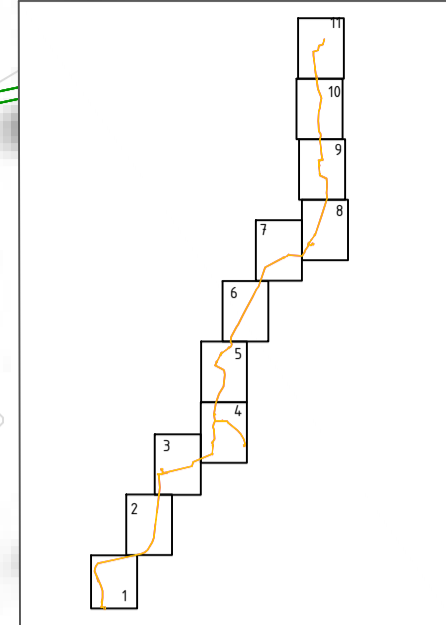
Условные обозначения указаны на листе 1

© ООО "Газпром проектирование", 2023 г.

3073.085.П.0/0.0002-ПМТЗ.1						ГАЗОПРОВОД МЕЖПОСЕЛКОВЫЙ К ДЕР. ВЯЗИЧНЯ - ДЕР. НОВАЯ РОЩА - ДЕР. ВАСИЛЕВО - ДЕР. ДУБРОВКИ МОСАЛЬСКОГО РАЙОНА КАЛУЖСКОЙ ОБЛАСТИ		
Изм.	Колуч.	Лист	№ док.	Подпись	Дата	Том 7. Материалы по обоснованию проекта межевания территории		
Разработал	Вагапов			<i>Вагапов</i>	06.23	Графическая часть	Стация	Лист
Проверил	Боббас			<i>Боббас</i>	06.23		П	3
Нач. отд.								11
Н. контр.						Чертеж по обоснованию проекта межевания территории М 1:2000		
ГИП	Галиев			<i>Галиев</i>	06.23	 Формат А2		

Линия совмещения с листом 6

Схема расположения листов



Линия совмещения с листом 4
Условные обозначения указаны на листе 1

© ООО "Газпром проектирование", 2023 г.

3073.085.П.0/0.0002-ПМТЗ.1					
ГАЗОПРОВОД МЕЖПОСЕЛКОВЫЙ К ДЕР. ВЯЗИЧНЯ - ДЕР. НОВАЯ РОЩА - ДЕР. ВАСИЛЕВО - ДЕР. ДУБРОВКИ МОСАЛЬСКОГО РАЙОНА КАЛУЖСКОЙ ОБЛАСТИ					
Изм.	Колуч.	Лист	№док	Подпись	Дата
Разработал	Вагапов			<i>Вагапов</i>	06.23
Проверил	Боббас			<i>Боббас</i>	06.23
Нач. отд.					
Н. контр.					
ГИП	Галиев			<i>Галиев</i>	06.23
Том 7. Материалы по обоснованию проекта межевания территории				Стация	Лист
Графическая часть				П	5
Чертеж по обоснованию проекта межевания территории М 1:2000				Листов	11

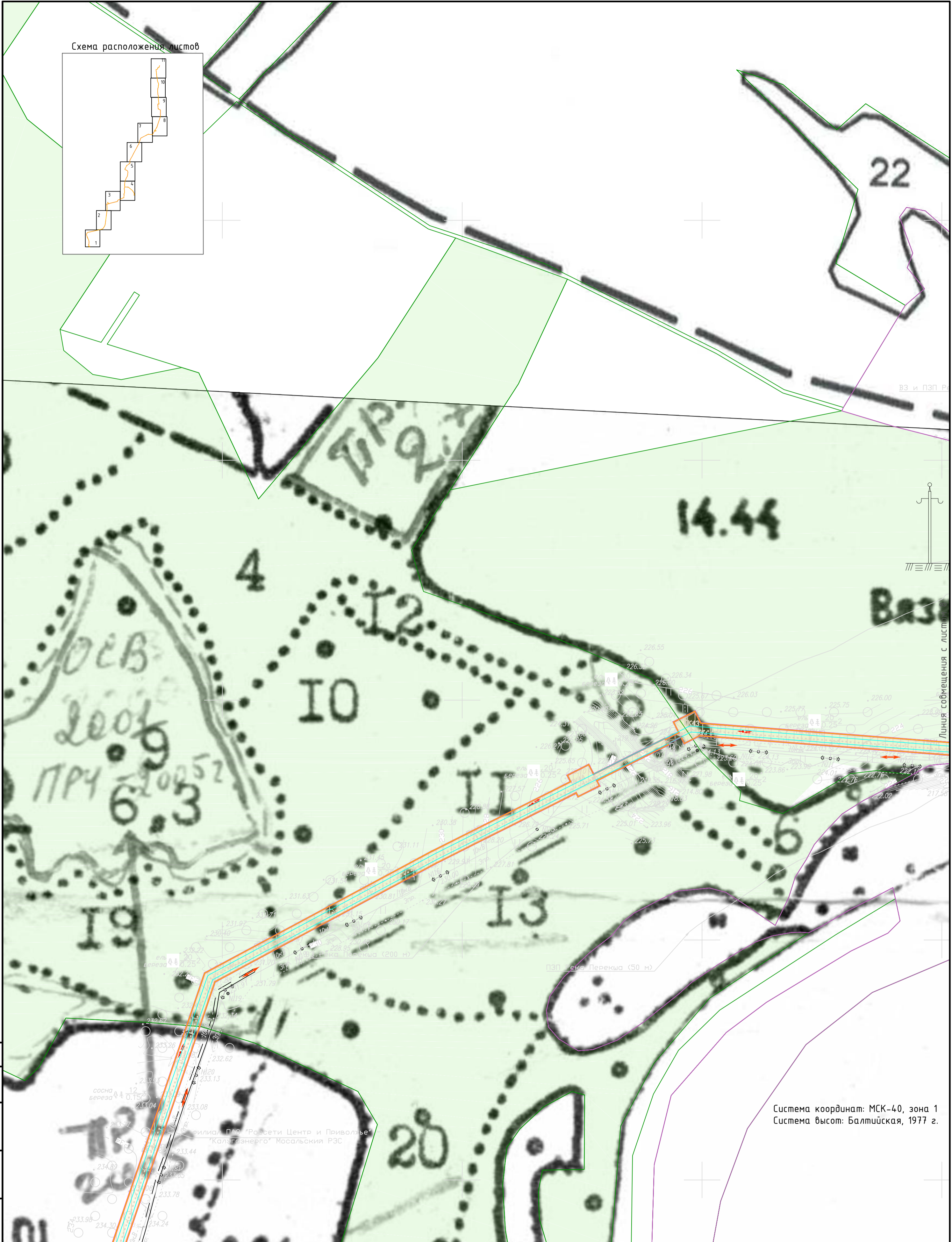
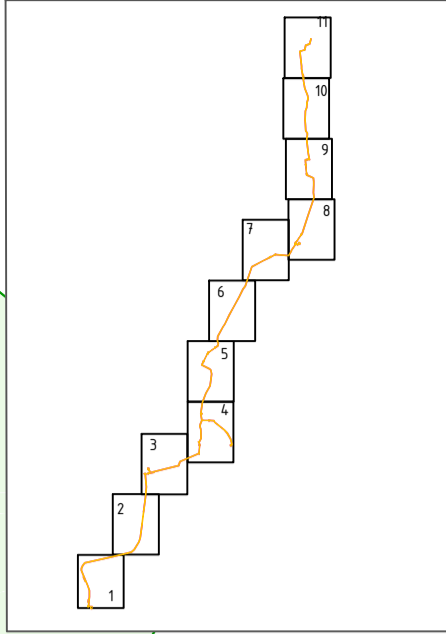
Система координат: МСК-40, зона 1
Система высот: Балтийская, 1977 г.

Согласовано	
Взам. инв. №	
Подп. и дата	
Инв. № подл.	



Формат А2

Схема расположения листов




Система координат: МСК-40, зона 1
Система высот: Балтийская, 1977 г.

Линия совмещения с листом 6

© ООО "Газпром проектирование", 2023 г.

3073.085.П.0/0.0002-ПМТЗ.1					
ГАЗОПРОВОД МЕЖПОСЕЛКОВЫЙ К ДЕР. ВЯЗИЧНЯ - ДЕР. НОВАЯ РОЩА - ДЕР. ВАСИЛЕВО - ДЕР. ДУБРОВКИ МОСАЛЬСКОГО РАЙОНА КАЛУЖСКОЙ ОБЛАСТИ					
Изм.	Колуч	Лист	№ док	Подпись	Дата
Разработал	Вагапов			<i>[Signature]</i>	06.23
Проверил	Боббас			<i>[Signature]</i>	06.23
Нач. отд.					
Н. контр.					
ГИП	Галиев			<i>[Signature]</i>	06.23
Том 7. Материалы по обоснованию проекта межевания территории				Стация	Лист
Графическая часть				П	7
Чертеж по обоснованию проекта межевания территории М 1:2000				Листов	11

Условные обозначения указаны на листе 1



Согласовано	
Взам. инв. №	
Подп. и дата	
Инв. № подл.	

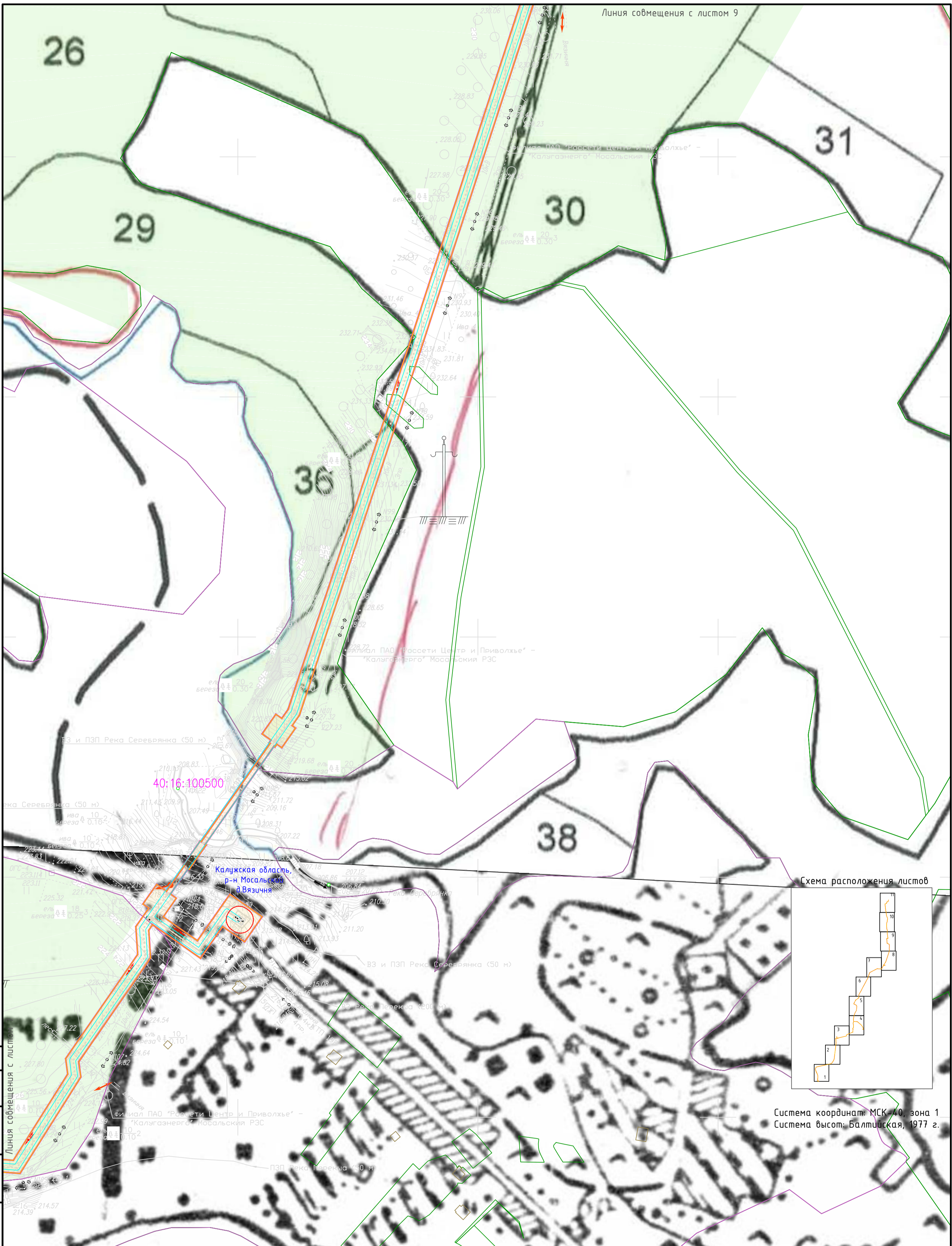
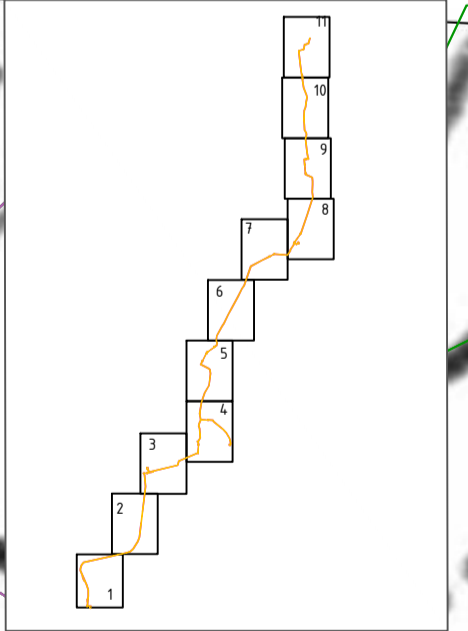


Схема расположения листов



Система координат: МСК-40, зона 1
Система высот: Балтийская, 1977 г.

Согласовано	
Взам. инж. №	
Подп. и дата	
Инв. № подл.	

Условные обозначения указаны на листе 1

© ООО "Газпром проектирование", 2023 г.

3073.085.П.0/0.0002-ПМТЗ.1					
ГАЗОПРОВОД МЕЖПОСЕЛКОВЫЙ К ДЕР. ВЯЗИЧНЯ - ДЕР. НОВАЯ РОЩА - ДЕР. ВАСИЛЕВО - ДЕР. ДУБРОВКИ МОСАЛЬСКОГО РАЙОНА КАЛУЖСКОЙ ОБЛАСТИ					
Изм.	Колуч.	Лист	Исход.	Подпись	Дата
Разработал	Вагапов			<i>Вагапов</i>	06.23
Проверил	Бовбас			<i>Бовбас</i>	06.23
Нач. отд.					
Н. контр.					
ГИП	Галиев			<i>Галиев</i>	06.23
Том 7. Материалы по обоснованию проекта межевания территории. Графическая часть				Стадия	Лист
				П	8
					11
Чертеж по обоснованию проекта межевания территории М 1:2000					

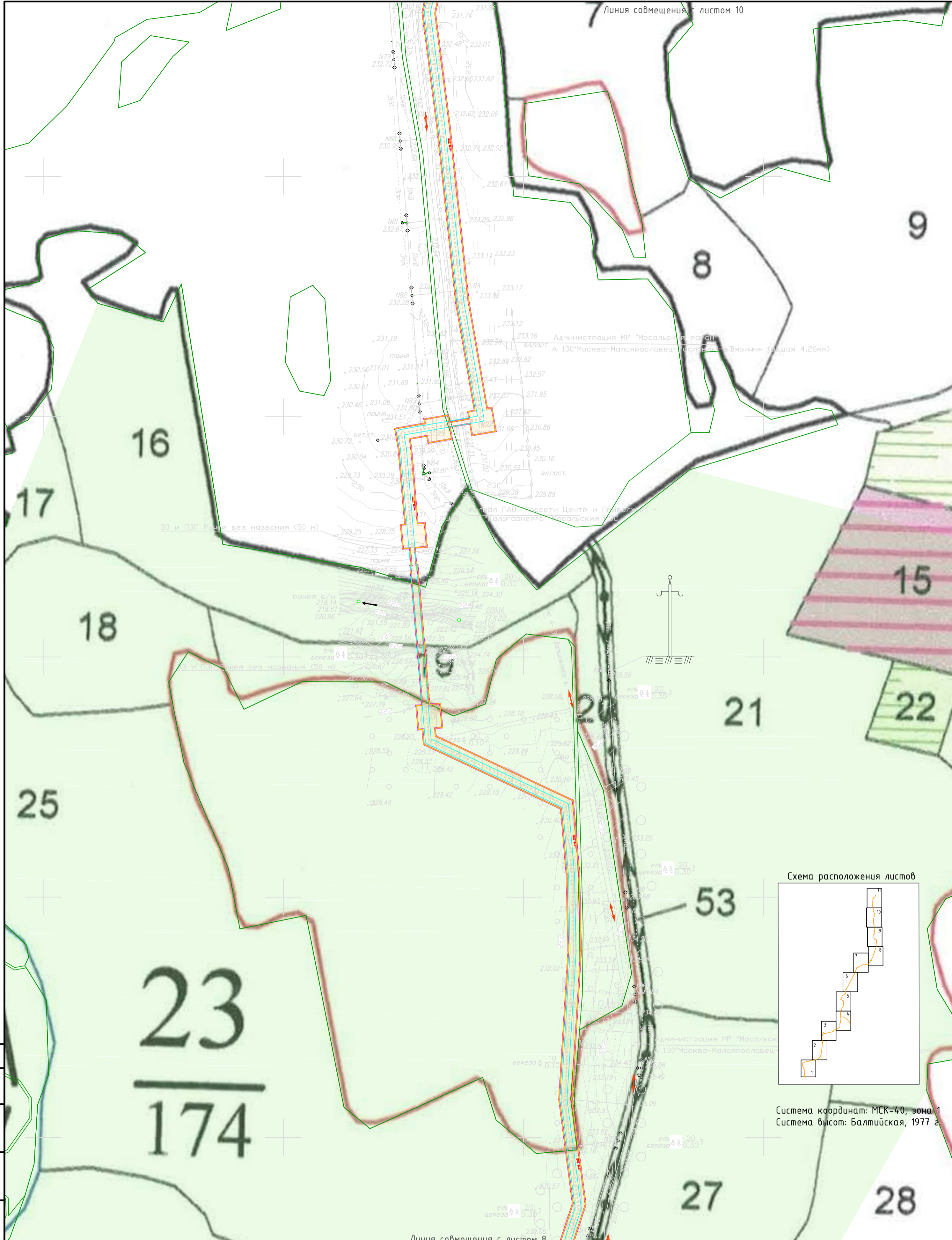
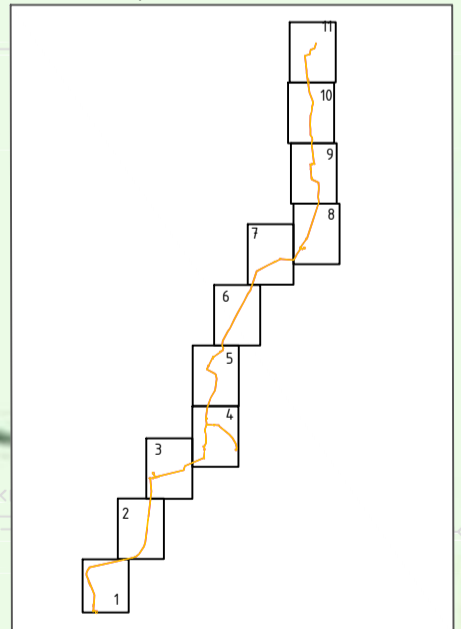


Схема расположения листов



Система координат: МСК-40, зона 1
Система высот: Балтийская, 1977 г.

Согласовано	
Взам. инв. №	
Подп. и дата	
Инв. № подл.	

Условные обозначения указаны на листе 1

© ООО "Газпром проектирование", 2023 г.


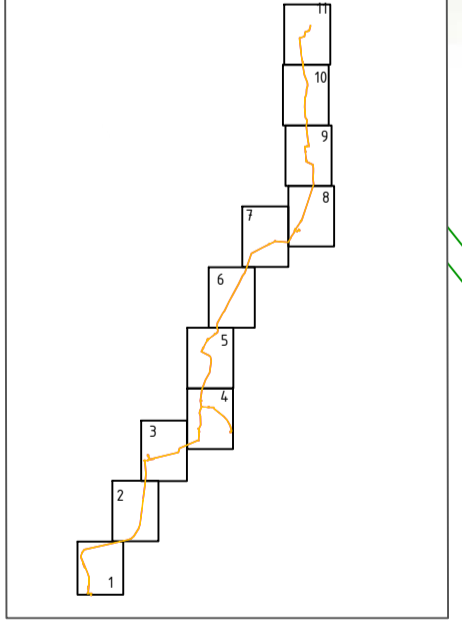
3073.085.П.0/0.0002-ПМТЗ.1					
ГАЗОПРОВОД МЕЖПОСЕЛКОВЫЙ К ДЕР. ВЯЗИЧНЯ - ДЕР. НОВАЯ РОЩА - ДЕР. ВАСИЛЕВО - ДЕР. ДУБРОВКИ МОСАЛЬСКОГО РАЙОНА КАЛУЖСКОЙ ОБЛАСТИ					
Изм.	Колуч.	Лист	№ док.	Подпись	Дата
Разработал	Вагапов			<i>Вагапов</i>	06.23
Проверил	Боббас			<i>Боббас</i>	06.23
Нач. отд.					
Н. контр.					
ГИП	Галиев			<i>Галиев</i>	06.23
Том 7. Материалы по обоснованию проекта межевания территории				Стация	Лист
Графическая часть				П	9
Чертеж по обоснованию проекта межевания территории				Листов	11
М 1:2000					



Схема расположения листов



Система координат: МСК-40, зона 1
Система высот: Балтийская, 1977 г.

Согласовано	
Взам. инв. №	
Попр. и дата	
Инв. № подл.	

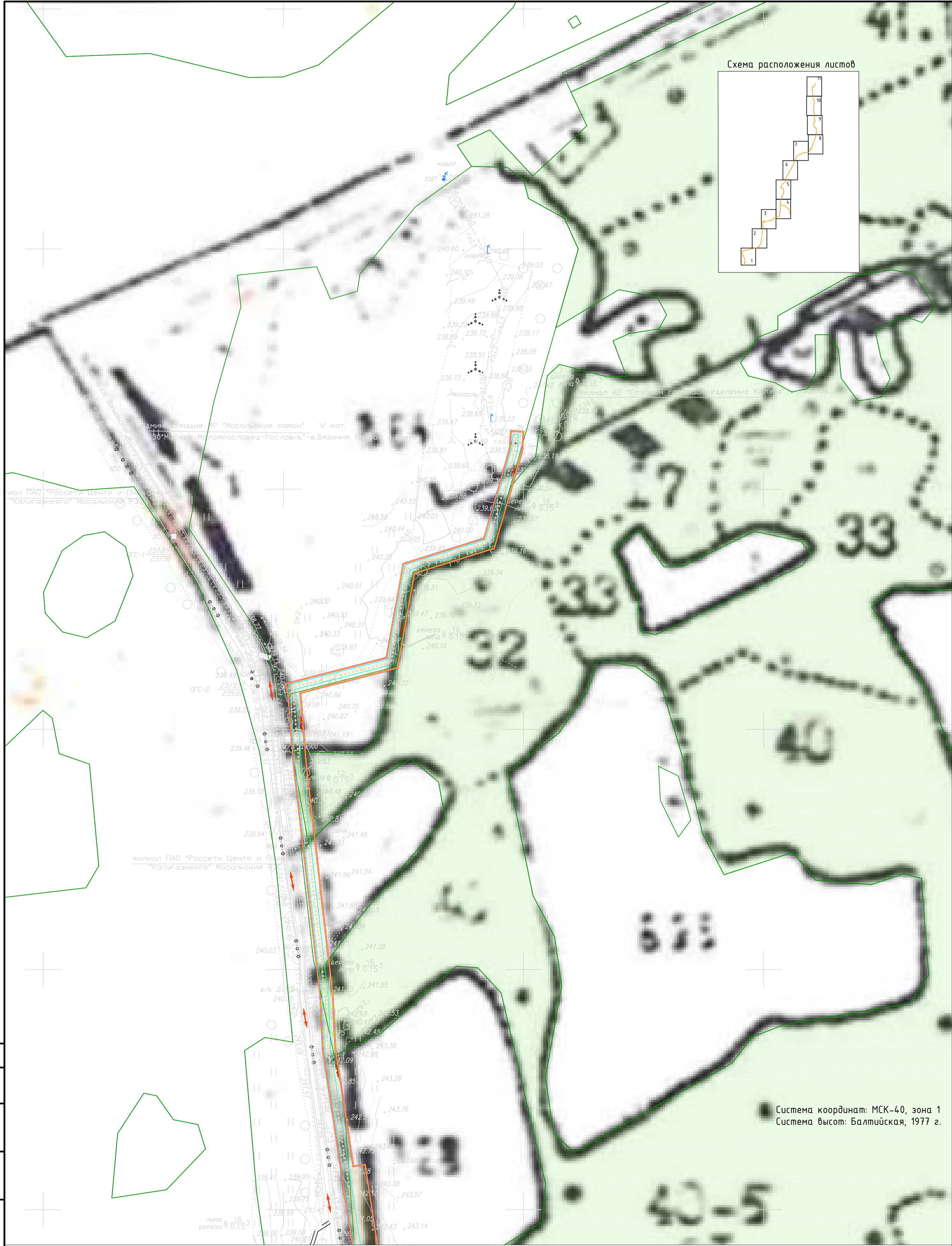
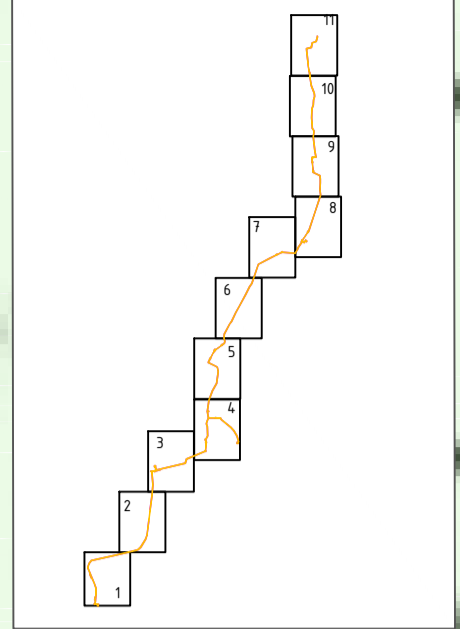
Условные обозначения указаны на листе 1

© ООО "Газпром проектирование", 2023 г.

3073.085.П.0/0.0002-ПМТЗ.1						ГАЗОПРОВОД МЕЖПОСЕЛКОВЫЙ К ДЕР. ВЯЗИЧНЯ - ДЕР. НОВАЯ РОЩА - ДЕР. ВАСИЛЕВО - ДЕР. ДУБРОВКИ МОСАЛЬСКОГО РАЙОНА КАЛУЖСКОЙ ОБЛАСТИ			
Изм.	Колуч.	Лист	№ док.	Подпись	Дата	Том 7. Материалы по обоснованию проекта межевания территории	Стация	Лист	Листов
						Графическая часть	П	10	11
Н. контр.						Чертеж по обоснованию проекта межевания территории	М 1:2000		
ГИП	Галиев				06.23				




Схема расположения листов



Согласовано	
Взам. инв. №	
Подп. и дата	
Инв. № подл.	

Линия соймещения с листом 10
Условные обозначения указаны на листе 1

Система координат: МСК-40, зона 1
Система высот: Балтийская, 1977 г.

© ООО "Газпром проектирование", 2023 г.						3073.085.П.0/0.0002-ПМТЗ.1		
ГАЗОПРОВОД МЕЖПОСЕЛКОВЫЙ К ДЕР. ВЯЗИЧНЯ - ДЕР. НОВАЯ РОЩА - ДЕР. ВАСИЛЕВО - ДЕР. ДУБРОВКИ МОСАЛЬСКОГО РАЙОНА КАЛУЖСКОЙ ОБЛАСТИ						Том 7. Материалы по обоснованию проекта межевания территории		
Изм.	Колуч	Лист	№ док	Подпись	Дата	Стация	Лист	Листов
Разработал	Вагапов			<i>Вагапов</i>	06.23	П	11	11
Проверил	Боббас			<i>Боббас</i>	06.23			
Нач. отд.								
Н. контр.								
ГИП	Галиев			<i>Галиев</i>	06.23			
Чертеж по обоснованию проекта межевания территории М 1:2000						 Формат А2		

Лист регистрации изменений

Регистрация изменений								
Изм.	Номера листов (страниц)				Всего листов (страниц) в док.	Номер док.	Подп.	Дата
	измененных	замененных	новых	аннулиро ванных				