Общество с ограниченной ответственностью
«Газпром проектирование»

Заказчик – ООО «Газпром межрегионгаз»

ГАЗОПРОВОД МЕЖПОСЕЛКОВЫЙ К ДЕР. БАРДИНО – ДЕР. СИТСКОЕ ЮХНОВСКОГО РАЙОНА КАЛУЖСКОЙ ОБЛАСТИ

ДОКУМЕНТАЦИЯ ПО ПЛАНИРОВКЕ ТЕРРИТОРИИ

Проект межевания территории

Проект межевания территории. Основная часть

2571.046.П.0/0.0002-ДПТ-3

Том 3

2023

Общество с ограниченной ответственностью
«Газпром проектирование»

Заказчик – ООО «Газпром межрегионгаз»

ГАЗОПРОВОД МЕЖПОСЕЛКОВЫЙ К ДЕР. БАРДИНО – ДЕР. СИТСКОЕ ЮХНОВСКОГО РАЙОНА КАЛУЖСКОЙ ОБЛАСТИ

ДОКУМЕНТАЦИЯ ПО ПЛАНИРОВКЕ ТЕРРИТОРИИ

Проект межевания территории

Проект межевания территории. Основная часть

2571.046.П.0/0.0002-ДПТ-3

Том 3

Заместитель директора
филиала по производству — Ю.М. Комиссаров

Главный инженер проекта — В.Ю. Ценин

2023

Взам. инв. №	
Подпись и дата	
Инв. № подл.	

ЭкспертГаз

ОБЩЕСТВО С ОГРАНИЧЕННОЙ ОТВЕТСТВЕННОСТЬЮ

Заказчик – ООО «Газпром проектирование»

ГАЗОПРОВОД МЕЖПОСЕЛКОВЫЙ К ДЕР. БАРДИНО – ДЕР. СИТСКОЕ ЮХНОВСКОГО РАЙОНА КАЛУЖСКОЙ ОБЛАСТИ

ДОКУМЕНТАЦИЯ ПО ПЛАНИРОВКЕ ТЕРРИТОРИИ

ПРОЕКТ МЕЖЕВАНИЯ ТЕРРИТОРИИ

Том 3

ПРОЕКТ МЕЖЕВАНИЯ ТЕРРИТОРИИ. ОСНОВНАЯ ЧАСТЬ

2571.046.П.0/0.0002-ДПТ-3

Изм.	№ док.	Подп.	Дата

Санкт-Петербург – 2023

Подп. и дата

Взам. инв. №

Инв. № подл.

ЭкспертГаз

ОБЩЕСТВО С ОГРАНИЧЕННОЙ ОТВЕТСТВЕННОСТЬЮ

Заказчик – ООО «Газпром проектирование»

ГАЗОПРОВОД МЕЖПОСЕЛКОВЫЙ К ДЕР. БАРДИНО – ДЕР. СИТСКОЕ ЮХНОВСКОГО РАЙОНА КАЛУЖСКОЙ ОБЛАСТИ

ДОКУМЕНТАЦИЯ ПО ПЛАНИРОВКЕ ТЕРРИТОРИИ

ПРОЕКТ МЕЖЕВАНИЯ ТЕРРИТОРИИ

Том 3

ПРОЕКТ МЕЖЕВАНИЯ ТЕРРИТОРИИ. ОСНОВНАЯ ЧАСТЬ

2571.046.П.0/0.0002-ДПТ-3

Главный инженер С.А. Сергеев

Главный инженер объектов А.С. Герасимов

Санкт-Петербург – 2023

Подп. и дата

Взам. инв. №

Инв. № подл.

Содержание Раздел 1

Обозначение	Наименование	Примечание
2571.046.П.0/0.0002-ДПТ-3-1	Содержание Раздел 1	1
2571.046.П.0/0.0002-ДПТ-3-1	Состав документации по планировке территории	1
2571.046.П.0/0.0002-ДПТ-3-1	Основная часть проекта межевания территории. Графическая часть	8
	Всего листов	10

Согласовано

Взам. инв.№

Подп. и дата

Инв. №подл.

Изм.	Кол.уч.	Лист	№ док	Подпись	Дата	2571.046.П.0/0.0002-ДПТ-3-1		
Разраб.		Рябинин			02.23	Содержание раздела 1	Стадия	Лист	Листов
Пров.		Рябинин			02.23			1	1

Состав документации по планировке территории

Обозначение	Наименование	Примечание
2571.046.П.0/0.0002-ДПТ-1	**Том 1. Проект планировки территории. Основная часть**	
2571.046.П.0/0.0002-ДПТ-1-1	Раздел 1. Основная часть проекта планировки территории. Графическая часть	
2571.046.П.0/0.0002-ДПТ-1-2	Раздел 2. Основная часть проекта планировки территории. Положение о размещении линейных объектов	
2571.046.П.0/0.0002-ДПТ-2	**Том 2. Проект планировки территории. Материалы по обоснованию проекта планировки территории**	
2571.046.П.0/0.0002-ДПТ-2-1	Раздел 3. Материалы по обоснованию проекта планировки территории. Графическая часть	
2571.046.П.0/0.0002-ДПТ-2-2	Раздел 4. Материалы по обоснованию проекта планировки территории. Пояснительная записка	
2571.046.П.0/0.0002-ДПТ-3	**Том 3. Проект межевания территории. Основная часть**	
2571.046.П.0/0.0002-ДПТ-3-1	Раздел 1. Основная часть проекта межевания территории. Графическая часть	
2571.046.П.0/0.0002-ДПТ-3-2	Раздел 2. Основная часть проекта межевания территории. Текстовая часть	
2571.046.П.0/0.0002-ДПТ-4	**Том 4. Проект межевания территории. Материалы по обоснованию проекта межевания территории**	
2571.046.П.0/0.0002-ДПТ-4-1	Раздел 3. Материалы по обоснованию проекта межевания территории. Графическая часть	
2571.046.П.0/0.0002-ДПТ-4-2	Раздел 4. Материалы по обоснованию проекта межевания территории. Пояснительная записка	

Согласовано

Взам. инв.№

Подп. и дата

Инв. №подл.

Изм.	Кол.уч.	Лист	№ док	Подпись	Дата	2571.046.П.0/0.0002-ДПТ-3-1		
Разраб.		Рябинин			01.23	Состав документации по планировке территории	Стадия	Лист	Листов
Пров.		Рябинин			01.23			1	1

Калужская область
Юхновский район

Схема расположения листов

Условные обозначения

граница устанавливаемого публичного сервитута в целях строительства и эксплуатации линейного объекта

Примечание

1. красные линии, утвержденные в составе проекта планировки территории, или красные линии, устанавливаемые, изменяемые, отменяемые в соответствии с пунктом 2 части 2 статьи 43 Градостроительного кодекса Российской Федерации отсутствают.
2. линии отступа от красных линий в целях определения мест допустимого размещения здания, строения, сооружения отсутствают.
3. образуемые земельные участки, в том числе расположенные полностью или частично в границах зоны планируемого размещения линейного объекта, в отношении которых предполагаются их резервирование и (или) изъятие для государственных или муниципальных нужд отсутствают.
4. границы земельных участков, образование которых предусмотрено схемой расположения земельного участка или земельных участков на кадастровом плане территории, срок действия которой не истек отсутствают.
5. границы зон планируемого размещения линейных объектов соответствуют границам земельных участков на время строительства и границам установления публичных сервитутов.

1 условный номер публичного сервитута

10 номера характерных точек устанавливаемого публичного сервитута в целях размещения линейного объекта

						2571.046.П.О/0.0002-ДПТ-3-1		
Изм.	Кол.уч.	Лист	№ док.	Подпись	Дата	Документация по планировке территории для размещения объекта «Газопровод межпоселковый к дер. Бардино – дер. Ситское Юхновского района Калужской области»		
Разработал		Рябинин			03.2023	Проект межевания территории Графическая часть	Стадия	Лист	Листов
Проверил		Рябинин			03.2023		ПМТ	1	8
						Чертеж межевания территории М 1:1000	ООО "ЭкспертГаз" Санкт-Петербург		

Согласовано

Взам. инв. №

Подпись и дата

Инв. № подл.

Копировал

А3х4

Калужская область
Ферзиковский район

Примечание

1. красные линии, утвержденные в составе проекта планировки территории, или красные линии, устанавливаемые, изменяемые, отменяемые в соответствии с пунктом 2 части 2 статьи 43 Градостроительного кодекса Российской Федерации отсутствует
2. линии отступа от красных линий в целях определения мест допустимого размещения зданий, строения, сооружения отсутствует.
3. образуемые земельные участки, в том числе расположенные полностью или частично в границах зоны планируемого размещения линейного объекта, в отношении которых предполагается их резервирование и либо изъятие для государственных или муниципальных нужд отсутствует.
4. границы земельных участков, образование которых предусмотрено схемой расположения земельного участка или земельных участков на кадастровом плане территории, срок действия которой не истек отсутствует.
5. границы зон планируемого размещения линейных объектов соответствуют границам земельных участков на время строительства и границам установления публичных сервитутов.

Условные обозначения

- граница устанавливаемого публичного сервитута в целях строительства и эксплуатации линейного объекта

Схема расположения участка

1 условный номер публичного сервитута

10 номера характерных точек устанавливаемого публичного сервитута в целях размещения линейного объекта

						25.71.046.ПО/0.0002-ДПТ-3-1
Изм.	Кол.уч.	Лист	№ док.	Подпись	Дата	Документация по планировке территории для размещения объекта «Газопровод межпоселковый к д. Бадин – д.п. Сатино Жиздринского района Кировской области»
Разработал		Рябцев			12.08.22	Проект межевания территории Окончательная часть
Проверил		Рябцев			12.08.22	
						Чертеж межевания территории м 1:500

| Стадия | Лист | Листов |
ГМП | 2 | 8

ООО "Экспертиз" Санкт-Петербург

Копировал

Формат А4

Калужская область
Ферзиковский район

Примечание:

1. красные линии, отраженные в составе проекта планировки территории, или красные линии, устанавливаемые, изменяемые, отменяемые в соответствии с пунктом 2 части 2 статьи 43 Градостроительного кодекса Российской Федерации отсутствуют.
2. линии отступа от красных линий в целях определения мест допустимого размещения здания, строения, сооружения отсутствуют.
3. образуемые земельные участки, в том числе расположенные полностью или частично в границах зоны планируемого размещения линейного объекта, в отношении которых предполагается их резервирование и (или) изъятие для государственных или муниципальных нужд отсутствуют.
4. границы земельных участков, образованных которыми предусмотрено схемой расположения земельного участка или земельных участков на кадастровом плане территории, срок действия которой не истек отсутствуют.
5. границы зон планируемого размещения линейных объектов соответствуют границам земельных участков на время строительства и границам установления публичных сервитутов.

Условные обозначения

- граница устанавливаемого публичного сервитута в целях строительства и эксплуатации линейного объекта

- условный номер публичного сервитута

- номера характерных точек устанавливаемого публичного сервитута в целях размещения линейного объекта

Схема расположения частей



Изм.	Кол.уч.	Лист	N док.	Подпись	Дата
Разработал		Рябцева			

2571.046.П0/Л.0002-ДПТ-3-1

Документация по планировке территории для размещения объекта «Газопровод к д/п Бодрое – д/п Сапково Ферзиковского района Калужской области»

Проект межевания территории пояснительная записка	Стадия	Лист	Листов
	ПМТ	2	8

Чертеж межевания территории М 1:500

ООО "Экспертиз" Санкт-Петербург

Копировал

Формат А4

Калужская область
Юхновский район

Примечание

1. красные линии, утвержденные в составе проекта планировки территории, или красные линии, устанавливаемые, изменяемые, отменяемые в соответствии с пунктом 2 части 2 статьи 43 Градостроительного кодекса Российской Федерации отсутствают.
2. линии отступа от красных линий в целях определения мест допустимого размещения здания, строения, сооружения отсутствают.
3. образуемые земельные участки, в том числе расположенные полностью или частично в границах зоны планируемого размещения линейного объекта, в отношении которых предполагаются их резервирование и (или) изъятие для государственных или муниципальных нужд отсутствают.
4. границы земельных участков, образование которых предусмотрено схемой расположения земельного участка или земельных участков на кадастровом плане территории, срок действия которой не истек отсутствают.
5. границы зон планируемого размещения линейных объектов соответствуют границам земельных участков на время строительство и границам установления публичных сервитутов.

Условные обозначения

граница устанавливаемого публичного сервитута в целях строительства и эксплуатации линейного объекта

условный номер публичного сервитута

номера характерных точек устанавливаемого публичного сервитута в целях размещения линейного объекта

Схема зарегистрированных участков

						2571.046.ПО/0.0002-ДПТ-3-1			
Изм.	Кол.уч.	Лист	N док.	Подпись	Дата	Документация по планировке территории для размещения объекта «Газопровод межпоселковый к д.д. Бодрино – д.д. Ситное Юхновского района Калужской области»			
Разработал		Рябинин			02.2025	Проект межевания территории. Графическая часть	Стадия	Лист	Листов
Проверил		Рябинин			02.2025		ГМТ	4	9
						Чертеж межевания территории. М 1:1000	ООО "Экспертгаз" Санкт-Петербург		

Копировал

А3х5

Согласовано

Взам. инв. №

Подпись и дата

Инв. № подл.

Калужская область
Юхновский район

Примечание

1. красные линии, утвержденные в составе проекта планировки территории, или красные линии, устанавливаемые, изменяемые, отменяемые в соответствии с пунктом 2 части 2 статьи 43 Градостроительного кодекса Российской Федерации отсутствуют.
2. линии отступа от красных линий в целях определения мест допустимого размещения здания, строения, сооружения отсутствуют.
3. образуемые земельные участки, в том числе расположенные полностью или частично в границах зоны планируемого размещения линейного объекта, в отношении которых предполагаются их резервирование и (или) изъятие для государственных или муниципальных нужд отсутствуют.
4. границы земельных участков, образование которых предусмотрено схемой расположения земельного участка или земельных участков на кадастровом плане территории, срок действия которого не истек отсутствуют.
5. границы зон планируемого размещения линейных объектов соответствуют границам земельных участков на время строительства и границам установления публичных сервитутов.

1 условный номер публичного сервитута

10 номера характерных точек устанавливаемого публичного сервитута в целях размещения линейного объекта

Условные обозначения

граница устанавливаемого публичного сервитута в целях строительства и эксплуатации линейного объекта
границы населенных пунктов, муниципальных образований зарегистрированные в ЕГРН

Схема расположения листов

Изм.	Кол.уч.	Лист	№ док.	Подпись	Дата	2571.046.ПО/0.0002–ДПТ–3–1			
						Документация по планировке территории для размещения объекта «Газопровод межпоселковый к д.п. Барыино – д.п. Ситское Юхновского района Калужской области»			
Разработал		Рябинин			02.2023	Проект межевания территории. Графическая часть	Стадия	Лист	Листов
Проверил		Рябинин			02.2023		ПМТ	5	8
						Чертеж межевания территории М 1:1000	ООО "ЭкспертГаз" Санкт-Петербург		

Согласовано

Взам. инв. №

Подпись и дата

Инв. № подл.

Копировал

А2х3

Калужская область
Ферзиковский район

Условные обозначения

границы устанавливаемого публичного сервитута в целях строительства и эксплуатации линейного объекта
границы населенных пунктов, муниципальных образований зарегистрированные в ЕГРН

Примечание

1. опорные линии, утвержденные в составе проекта планировки территории, или красные линии, устанавливаемые, изменяемые, отменяемые в соответствии с частью 3 статьи 41 статьи 42 Градостроительного кодекса Российской Федерации отсутствуют;
2. линии отступа от красных линий в целях определения мест допустимого размещения здания, строения, сооружения отсутствуют;
3. обособленные земельные участки, в том числе расположенные полностью или частями в границах зоны планируемого размещения линейного объекта, в отношении которых предполагается их безвозмездное и либо изъятие для государственных или муниципальных нужд отсутствуют;
4. границы земельных участков, образованных которых предусмотрено схемой расположения земельного участка или земельных участков на кадастровом плане территории, срок действия которой не истек отсутствует;
5. границы ранее выделенных земельных участков, которые пересекаются границами земельных участков на время строительства и границы установления публичных сервитутов;

1 условный номер публичного сервитута

н16 номера характерных точек устанавливаемого публичного сервитута в целях размещения линейного объекта

Схема расположения листов

Изм.	Кол.уч.	Лист	N док.	Подпись	Дата		
Разработал						Стадия	Лист	Листов
Проверил		Ибрагимов				ПМ	6	8
Согласовано								
Н.контр.								
Утв.								

Проект межевания территории
Первомайский квартал

Чертеж межевания территории
М 1:500

ООО "Экспертиз"
Санкт-Петербург

Калуга2024

25.П.046.ПО/0.0002-ДПТ-3-1

Документация по планировке территории для размещения объекта «Газопровод высокого давления с. д. Барино – д.д. Сотино, Бодровского района Калужской области»

Согласовано

Взам. инв. N

Подпись и дата

Инв. N подл.

Калужская область
Ферзиковский район

Условные обозначения

границы устанавливаемого публичного сервитута в целях строительства и эксплуатации линейного объекта границы населенных пунктов, муниципальных образований зарегистрированные в ЕГРН

Примечание

1. красные линии, утвержденные в составе проекта планировки территории, или красные линии, устанавливаемые, изменяемые, отменяемые в соответствии с пунктом 2 части 2 статьи 43 Градостроительного кодекса Российской Федерации отсутствует.
2. линии отступа от красных линий в целях определения мест допустимого размещения зданий, строений, сооружений отсутствует.
3. обязуемые земельные участки, в том числе расположенные полностью или частично в границах территории ведения гражданами садоводства или огородничества, отмеченные которыми перекрываются их изображениями и какой изъятие для государственных или муниципальных нужд отсутствует.
4. границы земельных участков, образование которых предусмотрено схемой расположения земельного участка или земельных участков на кадастровом плане территории, срок действия которой не истек отсутствует.
5. границы зон планируемого размещения линейных объектов соответствует границам земельных участков на время строительства и границам установления публичных сервитутов.

5 условный номер публичного сервитута

10 номера характерных точек устанавливаемого публичного сервитута в целях размещения линейного объекта

Схема расположения листов

Изм.	Кол.уч.	Лист	Nдок.	Подп.	Дата
Разработал		Иванов			11.2022
Проверил		Иванов			11.2022

25.71.046.ПО/0.0002-ДПТ-3-1

Документация по планировке территории для размещения объекта «Газопровод межпоселковый г. уш. Барыш – уш. Сотино» Ферзиковский район Калужской области

Стадия	Лист	Листов
ГМ	7	8

Проект межевания территории Графическая часть

Чертеж межевания территории М 1:500

ООО "Экспертиз" Санкт-Петербург

Калуга 2022

Калужская область
Ухновский район

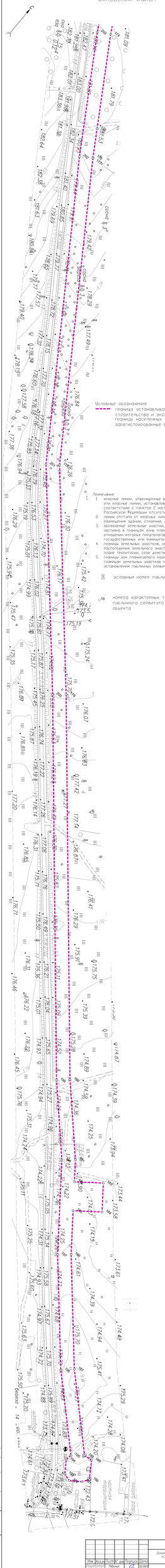

Условные обозначения

граница устанавливаемого публичного сервитута в целях строительства и эксплуатации линейного объекта границы населенных пунктов, муниципальных образований зарегистрированные в ЕГРН

Примечание

1. красные линии, утвержденные в составе проекта планировки территории, или красные линии, устанавливаемые, изменяемые, отменяемые в соответствии с пунктом 2 части 2 статьи 43 Градостроительного кодекса Российской Федерации отсутствают.
2. линии отступа от красных линий в целях определения мест допустимого размещения зданий, строений, сооружений отсутствают.
3. обозначение земельные участки, в том числе расположенные полностью или частично в границах зоны планируемого размещения линейного объекта, в отношении которых предполагается их резервирование и (или) изъятие для государственных или муниципальных нужд отсутствают.
4. границы земельных участков, образование которых предусмотрено схемой расположения земельного участка или земельных участков на кадастровом плане территории, срок действия которой не истек отсутствают.
5. границы зон планируемого размещения линейных объектов соответствают границам земельных участков на время строительства и границам установления публичных сервитутов.

1 условный номер публичного сервитута

10 номера характерных точек устанавливаемого публичного сервитута в целях размещения линейного объекта

Схема расположения листов

							2571.046.ПО/0.0002-ДПТ-3-1		
							Документация по планировке территории для размещения объекта «Газопровод межпоселковый к д. д. Бардино – д.д. Сытовск Ферейского района Калужской области»		
Изм.	Кол.уч.	Лист	№ док.	Подпись	Дата				
Разработал		Ребиков			12.2022		Проект межевания территории Градунская часть	Стадия	Лист	Листов
Проверил		Ребиков			12.2022			ПМТ	8	8
							Чертеж межевания территории в 1:500	ООО "ЭкспертГаз" Санкт-Петербург		

Копировал

Формат А4

Согласовано

Взам. инв. №

Подпись и дата

Инв. № подл.

Содержание Раздела 2

Обозначение	Наименование	Примечание
2571.046.П.0/0.0002-ДПТ-3-2	Содержание раздела 2	1
2571.046.П.0/0.0002-ДПТ-3-2	Состав документации по планировке территории	1
2571.046.П.0/0.0002-ДПТ-3-2	Основная часть проекта межевания территории. Текстовая часть	28
	Всего листов	30

Согласовано

Взам. инв.№

Подп. и дата

Инв. № подл.

Изм.	Кол.уч.	Лист	№ док	Подпись	Дата	2571.046.П.0/0.0002-ДПТ-3-2			
Разраб.		Рябинин			01.23	Содержание раздела 2	Стадия	Лист	Листов
Пров.		Рябинин			01.23				1

Состав документации по планировке территории

Обозначение	Наименование	Примечание
2571.046.П.0/0.0002-ДПТ-1	**Том 1. Проект планировки территории. Основная часть**	
2571.046.П.0/0.0002-ДПТ-1-1	Раздел 1. Основная часть проекта планировки территории. Графическая часть	
2571.046.П.0/0.0002-ДПТ-1-2	Раздел 2. Основная часть проекта планировки территории. Положение о размещении линейных объектов	
2571.046.П.0/0.0002-ДПТ-2	**Том 2. Проект планировки территории. Материалы по обоснованию проекта планировки территории**	
2571.046.П.0/0.0002-ДПТ-2-1	Раздел 3. Материалы по обоснованию проекта планировки территории. Графическая часть	
2571.046.П.0/0.0002-ДПТ-2-2	Раздел 4. Материалы по обоснованию проекта планировки территории. Пояснительная записка	
2571.046.П.0/0.0002-ДПТ-3	**Том 3. Проект межевания территории. Основная часть**	
2571.046.П.0/0.0002-ДПТ-3-1	Раздел 1. Основная часть проекта межевания территории. Графическая часть	
2571.046.П.0/0.0002-ДПТ-3-2	Раздел 2. Основная часть проекта межевания территории. Текстовая часть	
2571.046.П.0/0.0002-ДПТ-4	**Том 4. Проект межевания территории. Материалы по обоснованию проекта межевания территории**	
2571.046.П.0/0.0002-ДПТ-4-1	Раздел 3. Материалы по обоснованию проекта межевания территории. Графическая часть	
2571.046.П.0/0.0002-ДПТ-4-2	Раздел 4. Материалы по обоснованию проекта межевания территории. Пояснительная записка	

Согласовано

Взам. инв.№

Подп. и дата

Инв. №подл.

Изм.	Кол.уч.	Лист	№ док	Подпись	Дата	2571.046.П.0/0.0002-ДПТ-3-2		
Разраб.		Рябинин			01.23	Состав документации по планировке территории	Стадия	Лист	Листов
Пров.		Рябинин			01.23				1

Содержание

1. Перечень образуемых земельных участков 16
2. Перечень координат характерных точек границ образуемых земельных участков 12
3. Сведения о границах территории, применительно к которой осуществляется подготовка проекта межевания, содержащие перечень координат характерных точек таких границ в системе координат, используемой для ведения Единого государственного реестра недвижимости. 29
4. Вид разрешенного использования образуемых земельных участков, предназначенных для размещения линейных объектов и объектов капитального строительства, проектируемых в составе линейного объекта, а также существующих земельных участков, занятых линейными объектами и объектами капитального строительства, входящими в состав линейных объектов, в соответствии с проектом планировки территории 36
Приложение. 37

1. Перечень образуемых земельных участков

Проектом межевания территории не предусматривается образование земельных участков. На всю трассу газопровода планируется установление публичного сервитута. Перечень кадастровых номеров существующих земельных участков, на которых линейный объект будет размещен на условиях публичного сервитута, их описание местоположения, перечень и адреса расположенных на таких земельных участках объектов недвижимого имущества, представлены в Таблице 1

Таблица 1

Характеристики устанавливаемого публичного сервитута

№ п/п	Площадь публичного сервитута в границах земельного участка, кв.м.	Перечень кадастровых номеров существующих земельных участков/ территориальной зоны, на которых линейный объект может быть размещен на условиях сервитута, публичного сервитута	Описание местоположения земельного участка	Категория земель	Вид разрешенного использования	Кадастровые номера объектов недвижимого имущества, расположенные на земельном участке, их адреса
1	17179	40:24:000000:962(1)	установлено относительно ориентира, расположенного в границах участка. Почтовый адрес ориентира: Калужская область,Юхновский район,государственное казенное учреждение Калужской области «Юхновское лесничество»,Юхновское участковое лесничество (КСП «Ресса»),кварталы 1 (выделы 1-14,16-28,30-43,45,47-49,51-52,54,58-62,15 ч.,29 ч.,44 ч.,46 ч.,50 ч.,53 ч.,55 ч.,56 ч.,57 ч.),2 (выделы 7,11-15,17,21,23-32,34,36-41,44-45,48,52-58,2 ч.,3 ч.,4 ч.,5 ч.,6 ч.,8 ч.,16 ч.,19 ч.,20 ч.,22 ч.,33 ч.,35 ч.,42 ч.,43 ч.,44 ч.,46 ч.,47 ч.,49 ч.,50 ч.,51 ч.),3 (выделы 2,4-5,7-11,13-14,16,18-23,25-33,35-40,1 ч.,3 ч.,6 ч.,12 ч.,15 ч.,17 ч.,24 ч.,34 ч.),4 (выделы 1-8,13-20,25,29,31-34,38-39,9 ч.,10 ч.,11 ч.,12 ч.,21 ч.,22 ч.,23 ч.,24 ч.,26 ч.,27 ч.,28 ч.,30 ч.,35 ч.,36 ч.,37 ч.,40 ч.,41 ч.),5 (выделы1,3-6,8-9,13-20,22-24,27,30-35,39,41,43,45-48,50-57,2 ч.,7 ч.,10 ч.,11 ч.,12 ч.,21 ч.,25 ч.,26 ч.,28 ч.,29 ч.,36 ч.,37 ч.,38 ч.,40 ч., 42 ч.,44 ч.,49 ч.),6 (выделы 1-6,9,11-28,7 ч.,8 ч.,10 ч.),7 (выделы 1,2,3 ч.,4,5 ч.,6-19.),8 (выделы 2-5,7-8,10-11,13-23,1 ч.,6 ч.,9ч.,12 ч.),9 (выделы 3,5-6,8-16,1 ч.,2 ч.,4 ч.,7 ч.),10 (выделы 1-26),11 (выделы 1-31),12 (выделы 1-21,22 ч.),13 (выделы 1-6,9-27,7 ч.,8 ч.),14 (выделы 1-29),15 (выделы 1-8,10-24,26-31,9 ч.,25 ч.),16 (выделы 2,5,8-11,13,15,19,21-27,32-39,41,46,48-49,51,57-	Земли лесного фонда	использование лесов	—
2	2842	40:24:000000:962(8)				—
3	6788	40:24:000000:962(26)				—
4	24089	40:24:000000:962(29)				—
5	2975	40:24:000000:962(60)				—

6	847	40:24:000000:962(88)	58,62,65,67,70,72-76,1 ч.,3 ч.,4 ч.,6 ч.,7 ч.,12 ч.,14 ч.,16 ч.,17 ч.,18 ч.,20 ч.,28 ч.,30 ч.,31 ч.,40 ч.,42 ч.,43 ч.,44 ч.,45 ч.,47 ч.,50 ч.,52 ч.,53 ч.,54 ч.,55 ч.,56 ч.,59 ч.,60 ч.,61 ч.,63 ч.,64 ч.,66 ч.,68 ч.,69 ч.,71ч.),17 (выделы 1-16,18-21,23-30,32-42,17 ч.,22 ч.,31 ч.,43,44ч.),18 (выделы 2,4,6-7,9-10,12,14-15,17-19,21,25-32,35-36,38-39,1 ч.,3 ч.,5 ч.,8 ч.,11 ч.,13 ч.,16 ч.,20 ч.,22 ч.,23 ч.,24 ч.,33 ч.,34 ч.,37 ч.),19			—
7	13593	40:24:000000:941(2)	установлено относительно ориентира, расположенного в границах участка. Почтовый адрес ориентира: Калужская область, Юхновский район, государственное казенное учреждение Калужской области «Юхновское лесничество», Зарессское участковое лесничество (б. Зарессское), кварталы 54 (выделы 1-18), 55 (выделы 1-17), 59 (выделы 1-23), 60 (выделы 1-22), 62 (выделы 1-48), 64 (выделы 1-11)	Земли лесного фонда	использование лесов	—
8	264	ЕЗП 40:24:000000:8 (40:24:200301:1)	установлено относительно ориентира, расположенного в границах участка. Почтовый адрес ориентира: Калужская обл., р-н Юхновский	Земли промышленности, энергетики, транспорта, связи, радиовещания, телевидения, информатики, земли для обеспечения космической деятельности, земли обороны, безопасности и земли иного специального назначения	Для размещения промышленных объектов	—
9	3070	40:24:171101:12	установлено относительно ориентира, расположенного за пределами участка. Ориентир населенный пункт. Участок находится примерно в от ориентира по направлению на Участок находится примерно в 1294 м, по направлению на восток от ориентира. Почтовый адрес ориентира: Калужская обл., р-н Юхновский, д. Бардино	Земли сельскохозяйственного назначения	для сельскохозяйственного производства	—

10	4388	40:24:171101:13	установлено относительно ориентира, расположенного за пределами участка. Ориентир населенный пункт. Участок находится примерно в от ориентира по направлению на Участок находится примерно в 746 м, по направлению на северо-восток от ориентира. Почтовый адрес ориентира: Калужская обл., р-н Юхновский, д. Бардино	Земли сельскохозяйственного назначения	для ведения сельскохозяйственного производства	—
11	1226	40:24:171101:6	установлено относительно ориентира, расположенного за пределами участка. Ориентир населенный пункт. Участок находится примерно в от ориентира по направлению на Участок находится примерно в 396 м, по направлению на северо-восток от ориентира. Почтовый адрес ориентира: Калужская обл., р-н Юхновский, д. Бардино	Земли сельскохозяйственного назначения	для сельскохозяйственного производства	—
12	4261	40:24:171105:39	установлено относительно ориентира, расположенного за пределами участка. Ориентир д. Бардино. Участок находится примерно в от ориентира по направлению на Участок находится примерно в 314 м, по направлению на юго-восток от ориентира. Почтовый адрес ориентира: Калужская обл., р-н Юхновский	Земли сельскохозяйственного назначения	для сельскохозяйственного производства	—
13	849	40:24:171105:38	установлено относительно ориентира, расположенного за пределами участка. Ориентир д. Бардино. Участок находится примерно в от ориентира по направлению на Участок находится примерно в 196 м, по направлению на юг от ориентира. Почтовый адрес ориентира: Калужская обл, р-н Юхновский, д Бардино	Земли сельскохозяйственного назначения	для сельскохозяйственного производства	—
14	1714	40:24:171105:37	установлено относительно ориентира, расположенного за пределами участка. Ориентир д. Бардино. Участок находится примерно в от ориентира по направлению на Участок находится примерно в 178 м, по направлению на юг от ориентира. Почтовый адрес ориентира: Калужская обл, р-н Юхновский, д Бардино	Земли сельскохозяйственного назначения	для сельскохозяйственного производства	—
15	717	40:24:171105:36	установлено относительно ориентира, расположенного за пределами участка. Ориентир д. Бардино. Участок находится примерно в от ориентира по направлению на Участок находится примерно в 260 м, по направлению на запад от ориентира. Почтовый адрес ориентира: Калужская обл., р-н Юхновский	Земли сельскохозяйственного назначения	для сельскохозяйственного производства	—

16	4970	40:24:171105:34	установлено относительно ориентира, расположенного за пределами участка. Ориентир д. Бардино. Участок находится примерно в от ориентира по направлению на Участок находится примерно в 562 м, по направлению на юго-запад от ориентира.	Земли сельскохозяйственно го назначения	для сельскохозяйственно го производства	—
17	10718	40:24:000000:94 2(1)	установлено относительно ориентира, расположенного в границах участка. Почтовый адрес ориентира:Калужская область, Юхновский район, государственное казенное учреждение Калужской области «Юхновское лесничество», Зарессское участковое лесничество (бывшее Зарессское), квартал 9 (выделы 5 ч., 9 ч., 10 ч., 18 ч., 19 ч., 28 ч., 33 ч.), 10 (выделы 1-12, 14-18, 20-21, 23, 25-33, 13 ч., 19 ч., 22 ч., 24 ч.), 11 (выделы 1-44), 12 (выделы 1-28), 13 (выделы 1-10), 14 (выделы 1-12), 15 (выделы 1-27), 16 (выделы 1-17), 17 (выделы 1-13), 18 (выделы 1-29), 19 (выделы 1-23), 20 (выделы 1-14), 21 (выделы 1-9), 22 (выделы 5-16, 1 ч., 2 ч., 3 ч., 4 ч.), 23 (выделы 3, 5-13, 1 ч., 2 ч., 4 ч.), 24 (выделы 1-16), 25 (выделы 1-17), 26 (выделы 9-26, 1 ч., 2 ч., 3 ч., 4 ч., 5 ч., 6 ч., 7 ч., 8 ч.), 27 (выделы 1-19), 28 (выделы 1-18), 29 (выделы 1-12), 30 (выделы 1-13), 31 (выделы 1-21), 32 (выделы 1-21), 33 (выделы 1-15), 34 (выделы 1-12), 35 (выделы 1-7), 36 (выделы 1-20), 39 (выделы 1-27), 40 (выделы 1-31), 41 (выделы 1-27), 42 (выделы 1-31), 43 (выделы 1-39), 44 (выделы 1-46), 45 (выделы 1-25), 47 (выделы 1-34), 48 (выделы 1-30), 49 (выделы 1-5, 7-41, 43-54, 6 ч., 42 ч.), 50 (выделы 1-32), 51 (выделы 2-13, 1 ч.), 56 (выделы 1-21), 61 (выделы 1-30), 63 (выделы 1-49), 68 (выделы 1-38), 70 (выделы 3-7, 10-18, 20-46, 1 ч., 2 ч., 8 ч., 9 ч., 19 ч.), 71 (выделы 1-42), 73 (выделы 1-16), 74 (выделы 1-17), 75 (выделы 1-22), 76 (выделы 1-26), 78 (выделы 1-18)	Земли лесного фонда	использование лесов	—
18	23941	40:24:000000:94 2(2)				—
19	6973	40:24:171105:60	установлено относительно ориентира, расположенного за пределами участка. Ориентир д. Бардино. Участок находится примерно в от ориентира по направлению на Участок находится примерно в 1595 м, по направлению на юго-запад от ориентира. Почтовый адрес ориентира: Калужская обл., р-н Юхновский	Земли сельскохозяйственного назначения	для сельскохозяйственного производства	—
20	12045	ЕЗП 40:24:000000:2 78 (40:24:171105: 26)	установлено относительно ориентира, расположенного в границах участка. Почтовый адрес ориентира: Калужская область , Юхновскийр-н	Земли сельскохозяйственного назначения	Для сельскохозяйственного производства	—

21	2834	ЕЗП 40:24:000000:278 (40:24:171107:4)	установлено относительно ориентира, расположенного в границах участка. Почтовый адрес ориентира: Калужская область , Юхновскийр-н	Земли сельскохозяйственного назначения	Для сельскохозяйственного производства	—
22	4035	ЕЗП 40:24:171107:6 (40:24:171107:5)	установлено относительно ориентира, расположенного в границах участка. Почтовый адрес ориентира: Калужская область, р-н. Юхновский	Земли сельскохозяйственного назначения	Для сельскохозяйственного производства	—
23	465	40:24:171105:87	установлено относительно ориентира, расположенного в границах участка. Почтовый адрес ориентира: Калужская область, р-н Юхновский, д. Ситское	Земли сельскохозяйственного назначения	Для ведения сельскохозяйственного производства	—
24	878	40:24:171105:93	установлено относительно ориентира, расположенного в границах участка. Почтовый адрес ориентира: Калужская область, р-н Юхновский, д. Ситское	Земли сельскохозяйственного назначения	для ведения сельскохозяйственного производства	—
Итого	151661 кв.м.					

Таблица 2

Характеристики устанавливаемого публичного сервитута на неразграниченной территории

№ п/п	Площадь публичного сервитута в границах неразграниченных земель , кв.м.	Номер кадастрового квартала	В том числе площадь в границах земель, кв.м.		
			Земли лесного фонда	Земли населенных пунктов	Земли сельскохозяйственного назначения
1	1024	40:24:170904		1024	
2	8	40:24:170903			8
3	3104	40:24:171101	10		3094
4	21565	40:24:171105	27	200	21338
5	2467	40:24:171104		2467	
6	631	40:24:171201			631
7	764	40:24:171106		764	
Итого			29563		

Площадь публичного сервитута, устанавливаемого на неразграниченных землях муниципального района "Юхновский район" Калужской области, в границах кадастровых кварталов: 40:24:170904, 40:24:170903, 40:24:171101, 40:24:171105, 40:24:171104, 40:24:171201, 40:24:171106— составляет 29563 м^2.

Общая площадь публичного сервитута, устанавливаемого для размещения объекта «Газопровод межпоселковый к дер. Бардино – дер. Ситское Юхновского района Калужской области» — составляет 181224 м^2

Таблица 3.1

Характеристики публичного сервитута

Условный номер сервитута	Общая площадь, кв.м.	Перечень кадастровых номеров существующих земельных участков, на которых линейный объект может быть размещен на условиях сервитута, публичного сервитута	Адрес или описание местоположения публичного сервитута
1	181224	40:24:000000:962, 40:24:000000:941, 40:24:000000:8, 40:24:171101:12, 40:24:171101:13, 40:24:171101:6, 40:24:171105:39, 40:24:171105:38, 40:24:171105:37, 40:24:171105:36, 40:24:171105:34, 40:24:000000:942, 40:24:171105:60, 40:24:000000:278, 40:24:000000:278, 40:24:171107:6, 40:24:171105:87, 40:24:171105:93	Калужская обл., р-н Юхновский

Таблица 3.2

Зона размещения объекта в ганицах Юхновского лесничества (реестровый номер зоны 40:00-15.4)

Площадь, кв.м.	Кадастровый номер земельного участка/номер кадастрового квартала
24089	40:24:000000:962(29)
13593	40:24:000000:941(2)
10718	40:24:000000:942(1)
6788	40:24:000000:962(26)
199	40:24:171101:6
17179	40:24:000000:962(1)
2975	40:24:000000:962(60)
23941	40:24:000000:942(2)
847	40:24:000000:962(88)
2842	40:24:000000:962(8)
267	40:24:171105:37
27	40:24:171105
10	40:24:171101
103475 кв.м.	

2. Перечень координат характерных точек границ образуемых земельных участков

Проектом межевания территории не предусматривается образование земельных участков. На всю трассу газопровода планируется установление публичного сервитута.

Перечень координат характерных точек границ публичного сервитута представлен в Таблице 4.

Таблица 4.

Перечень координат характерных точек границ публичного сервитута

Система координат МСК-40 зона 1

Обозначение характерных точек границы № точки	Координаты,м	
	X	Y
1	451428,52	1225590,35
2	451351,45	1225926,84
3	451350,10	1225980,83
4	451345,11	1225980,48
5	451341,96	1226106,14
6	451346,96	1226106,14
7	451346,07	1226141,70
8	451384,17	1226189,13
9	451413,35	1226225,99
10	451434,09	1226281,57
11	451433,63	1226281,70
12	451435,76	1226286,04
13	451443,11	1226305,73
14	451456,15	1226400,71
15	451467,95	1226421,24
16	451559,79	1226434,53
17	451576,41	1226463,81
18	451566,81	1226469,86
19	451561,54	1226469,25
20	451557,77	1226463,73
21	451561,64	1226461,24
22	451553,47	1226449,17
23	451551,00	1226447,40
24	451459,21	1226434,12
25	451442,65	1226405,32
26	451429,45	1226309,18
27	451401,00	1226232,95
28	451373,22	1226197,86
29	451331,94	1226146,48
30	451332,39	1226130,95
31	451331,13	1226130,93
32	451331,46	1226105,94
33	451332,96	1226105,96
34	451335,95	1226106,11
35	451339,10	1225980,44
36	451336,11	1225980,36
37	451337,49	1225925,09
38	451416,56	1225579,87
39	451519,96	1225541,20
40	451513,19	1225523,08
41	451421,37	1225325,91
42	451424,10	1225324,70
43	451392,80	1225257,50
44	451393,56	1225256,73
45	451392,65	1225254,76
46	451391,91	1225255,56
47	451333,69	1225130,54
48	451330,97	1225131,79
49	451322,35	1225113,29

50	451171,63	1224790,84
51	451108,52	1224653,89
52	451111,21	1224652,57
53	451049,17	1224517,93
54	451048,91	1224514,98
55	451048,30	1224513,74
56	451048,63	1224516,77
57	451010,06	1224433,06
58	451007,29	1224434,23
59	450938,29	1224284,49
60	450861,51	1224117,46
61	450707,03	1223812,17
62	450731,01	1223800,98
63	450732,27	1223803,45
64	450823,71	1223760,87
65	450824,15	1223761,77
66	450858,06	1223745,98
67	450857,65	1223745,07
68	450946,59	1223703,65
69	450945,31	1223700,94
70	450947,95	1223699,71
71	450704,08	1223169,70
72	450702,75	1223167,01
73	450611,91	1223208,81
74	450611,45	1223207,92
75	450577,38	1223223,60
76	450577,78	1223224,52
77	450485,56	1223266,95

78	450486,76	1223269,70
79	450472,26	1223276,38
80	450316,31	1222948,79
81	450226,82	1222782,44
82	450132,17	1222608,15
83	449980,04	1222461,57
84	449814,94	1222282,05
85	449791,83	1222274,30
86	449793,11	1222270,51
87	449614,95	1222210,82
88	449614,07	1222213,69
89	449558,89	1222195,20
90	449511,99	1222216,05
91	449503,57	1222210,32
92	449486,69	1222235,12
93	449461,89	1222218,25
94	449478,77	1222193,44
95	449438,85	1222166,28
96	449354,90	1222106,87
97	449317,28	1222065,08
98	449311,42	1222030,45
99	449319,66	1222011,34
100	449334,31	1221971,89
101	449336,47	1221964,86
102	449349,29	1221915,97
103	449262,79	1221821,78
104	449164,30	1221736,53
105	449150,42	1221661,71

106	449108,35	1221603,74
107	449122,05	1221303,92
108	449222,50	1221127,86
109	449356,74	1221083,71
110	449457,68	1221053,99
111	449454,75	1221044,03
112	449115,78	1220299,68
113	449118,50	1220298,35
114	449100,26	1220258,30
115	449100,88	1220257,25
116	449099,53	1220254,28
117	449098,90	1220255,32
118	449067,11	1220185,51
119	449064,38	1220186,80
120	449013,46	1220074,97
121	448935,57	1220110,40
122	448837,96	1220138,13
123	448773,00	1220170,30
124	448663,21	1220204,43
125	448518,23	1220239,19
126	448360,57	1220270,67
127	448343,88	1220284,07
128	448344,69	1220285,11
129	448324,99	1220300,50
130	448322,53	1220297,35
131	448259,49	1220347,92
132	448257,62	1220348,15
133	448254,89	1220350,33

134	448256,70	1220350,16
135	448212,88	1220385,32
136	448182,52	1220404,32
137	448184,16	1220406,84
138	448103,86	1220457,07
139	447935,42	1220633,59
140	447847,62	1220698,06
141	447756,20	1220742,70
142	447749,09	1220745,26
143	447748,06	1220742,45
144	447693,34	1220762,18
145	447692,48	1220761,43
146	447671,23	1220769,09
147	447673,10	1220769,48
148	447578,18	1220803,72
149	447579,15	1220806,56
150	447579,48	1220807,50
151	447555,95	1220815,93
152	447555,61	1220814,99
153	447553,03	1220815,95
154	447563,50	1220844,06
155	447535,39	1220854,54
156	447524,92	1220826,42
157	447247,72	1220929,73
158	447160,51	1221002,05
159	446892,02	1221211,33
160	446849,40	1221248,24
161	446652,50	1221491,38

162	446576,82	1221546,78
163	446467,21	1221612,87
164	446347,72	1221654,69
165	446185,48	1221707,27
166	446098,26	1221770,31
167	446078,82	1221777,20
168	446077,81	1221774,37
169	445962,63	1221815,19
170	445963,90	1221818,98
171	445940,27	1221827,15
172	445939,95	1221826,21
173	445868,48	1221851,73
174	445716,47	1221935,30
175	445632,08	1221986,88
176	445606,48	1222002,53
177	445605,75	1222002,97
178	445338,63	1222179,14
179	445159,67	1222336,04
180	444854,55	1222593,75
181	444793,91	1222651,16
182	444775,82	1222664,80
183	444793,88	1222688,76
184	444769,92	1222706,82
185	444751,86	1222682,86
186	444715,44	1222710,31
187	444626,05	1222788,58
188	444563,75	1222853,96
189	444564,80	1222862,40

190	444547,70	1222873,56
191	444541,24	1222869,09
192	444533,68	1222858,18
193	444536,16	1222850,25
194	444548,33	1222841,97
195	444555,05	1222842,79
196	444616,35	1222778,46
197	444706,60	1222699,44
198	444784,86	1222640,45
199	444845,21	1222583,31
200	445150,53	1222325,43
201	445330,13	1222167,98
202	445598,24	1221991,15
203	445709,44	1221923,18
204	445862,74	1221838,91
205	445959,00	1221804,81
206	445960,55	1221809,56
207	446075,93	1221768,67
208	446074,38	1221763,92
209	446091,69	1221757,79
210	446179,07	1221694,64
211	446343,25	1221641,42
212	446461,22	1221600,13
213	446569,05	1221535,12
214	446642,76	1221481,16
215	446839,30	1221238,47
216	446883,13	1221200,51
217	447151,74	1220991,14

218	447240,61	1220917,44
219	447556,87	1220799,71
220	447574,43	1220793,38
221	447576,26	1220798,04
222	447661,42	1220767,32
223	447663,15	1220767,80
224	447689,27	1220758,34
225	447688,59	1220757,52
226	447746,17	1220736,75
227	447744,39	1220732,07
228	447750,74	1220729,78
229	447840,35	1220686,03
230	447926,14	1220623,03
231	448094,95	1220446,14
232	448177,26	1220394,64
233	448179,71	1220399,01
234	448209,35	1220380,46
235	448237,92	1220357,54
236	448240,37	1220356,86
237	448249,10	1220349,85
238	448247,39	1220349,94
239	448318,80	1220292,65
240	448315,76	1220288,68
241	448354,48	1220257,61
242	448515,23	1220225,52
243	448659,50	1220190,93
244	448767,78	1220157,27
245	448832,90	1220125,01

246	448930,73	1220097,22
247	449020,41	1220056,45
248	449077,35	1220181,50
249	449072,81	1220183,53
250	449103,51	1220250,94
251	449102,87	1220251,96
252	449103,35	1220253,03
253	449103,97	1220251,97
254	449124,14	1220296,27
255	449128,65	1220294,16
256	449467,90	1221039,13
257	449475,05	1221063,48
258	449360,90	1221097,08
259	449311,04	1221113,48
260	449310,49	1221113,48
261	449310,49	1221113,66
262	449231,99	1221139,48
263	449135,89	1221307,93
264	449122,56	1221599,49
265	449163,61	1221656,05
266	449177,18	1221729,15
267	449272,56	1221811,72
268	449364,77	1221912,13
269	449359,70	1221931,46
270	449373,61	1221934,70
271	449377,94	1221943,19
272	449375,00	1221954,65
273	449367,73	1221962,45

274	449352,45	1221959,12
275	449349,94	1221968,70
276	449347,57	1221976,39
277	449332,66	1222016,55
278	449325,92	1222032,19
279	449330,41	1222058,74
280	449364,26	1222096,34
281	449446,83	1222154,78
282	449513,42	1222200,09
283	449514,04	1222199,82
284	449514,84	1222199,46
285	449515,44	1222199,28
286	449515,75	1222199,06
287	449558,18	1222180,20
288	449618,54	1222200,42
289	449616,75	1222205,10
290	449794,90	1222264,79
291	449796,60	1222260,08
292	449821,40	1222268,39
293	449990,06	1222451,78
294	450143,55	1222599,67
295	450239,14	1222775,78
296	450328,81	1222942,46
297	450478,96	1223257,88
298	450481,28	1223256,81
299	450483,39	1223261,34
300	450575,35	1223219,03
301	450575,76	1223219,94

302	450609,60	1223204,37
303	450609,14	1223203,48
304	450700,20	1223161,58
305	450698,05	1223157,07
306	450710,95	1223151,13
307	450946,31	1223662,66
308	450973,56	1223650,12
309	450986,10	1223677,38
310	450958,85	1223689,92
311	450966,48	1223706,51
312	450951,11	1223713,69
313	450949,13	1223709,09
314	450860,16	1223750,52
315	450859,74	1223749,61
316	450825,90	1223765,37
317	450826,33	1223766,27
318	450734,79	1223808,89
319	450737,03	1223813,62
320	450726,05	1223818,74
321	450874,12	1224111,37
322	450951,00	1224278,63
323	451020,36	1224429,13
324	451015,86	1224431,31
325	451050,30	1224506,05
326	451049,62	1224506,96
327	451049,83	1224507,42
328	451050,51	1224506,50
329	451116,66	1224650,06

330	451121,23	1224648,03
331	451184,33	1224784,94
332	451335,04	1225107,38
333	451343,73	1225126,04
334	451339,30	1225128,38
335	451395,95	1225250,02
336	451395,31	1225251,14
337	451396,40	1225253,36
338	451397,05	1225252,38
339	451429,64	1225322,36
340	451434,25	1225320,42
341	451526,11	1225517,66
342	451537,98	1225549,40
1	451428,52	1225590,35

3. Сведения о границах территории, применительно к которой осуществляется подготовка проекта межевания, содержащие перечень координат характерных точек таких границ в системе координат, используемой для ведения Единого государственного реестра недвижимости.

Перечень координат характерных точек границ территории, применительно к которой осуществляется подготовка проекта межевания

Таблица 5.

Система координат МСК-40 зона 1

Обозначение характерных точек границы № точки	Координаты,м	
	X	Y
1	451428,52	1225590,35
2	451351,45	1225926,84
3	451350,10	1225980,83
4	451345,11	1225980,48
5	451341,96	1226106,14
6	451346,96	1226106,14
7	451346,07	1226141,70
8	451384,17	1226189,13
9	451413,35	1226225,99
10	451434,09	1226281,57
11	451433,63	1226281,70
12	451435,76	1226286,04
13	451443,11	1226305,73
14	451456,15	1226400,71
15	451467,95	1226421,24
16	451559,79	1226434,53
17	451576,41	1226463,81
18	451566,81	1226469,86
19	451561,54	1226469,25
20	451557,77	1226463,73
21	451561,64	1226461,24
22	451553,47	1226449,17
23	451551,00	1226447,40
24	451459,21	1226434,12
25	451442,65	1226405,32
26	451429,45	1226309,18
27	451401,00	1226232,95
28	451373,22	1226197,86
29	451331,94	1226146,48
30	451332,39	1226130,95
31	451331,13	1226130,93
32	451331,46	1226105,94
33	451332,96	1226105,96

34	451335,95	1226106,11
35	451339,10	1225980,44
36	451336,11	1225980,36
37	451337,49	1225925,09
38	451416,56	1225579,87
39	451519,96	1225541,20
40	451513,19	1225523,08
41	451421,37	1225325,91
42	451424,10	1225324,70
43	451392,80	1225257,50
44	451393,56	1225256,73
45	451392,65	1225254,76
46	451391,91	1225255,56
47	451333,69	1225130,54
48	451330,97	1225131,79
49	451322,35	1225113,29
50	451171,63	1224790,84
51	451108,52	1224653,89
52	451111,21	1224652,57
53	451049,17	1224517,93
54	451048,91	1224514,98
55	451048,30	1224513,74
56	451048,63	1224516,77
57	451010,06	1224433,06
58	451007,29	1224434,23
59	450938,29	1224284,49
60	450861,51	1224117,46
61	450707,03	1223812,17
62	450731,01	1223800,98
63	450732,27	1223803,45
64	450823,71	1223760,87
65	450824,15	1223761,77
66	450858,06	1223745,98
67	450857,65	1223745,07
68	450946,59	1223703,65
69	450945,31	1223700,94
70	450947,95	1223699,71
71	450704,08	1223169,70
72	450702,75	1223167,01
73	450611,91	1223208,81
74	450611,45	1223207,92
75	450577,38	1223223,60
76	450577,78	1223224,52
77	450485,56	1223266,95
78	450486,76	1223269,70
79	450472,26	1223276,38

80	450316,31	1222948,79
81	450226,82	1222782,44
82	450132,17	1222608,15
83	449980,04	1222461,57
84	449814,94	1222282,05
85	449791,83	1222274,30
86	449793,11	1222270,51
87	449614,95	1222210,82
88	449614,07	1222213,69
89	449558,89	1222195,20
90	449511,99	1222216,05
91	449503,57	1222210,32
92	449486,69	1222235,12
93	449461,89	1222218,25
94	449478,77	1222193,44
95	449438,85	1222166,28
96	449354,90	1222106,87
97	449317,28	1222065,08
98	449311,42	1222030,45
99	449319,66	1222011,34
100	449334,31	1221971,89
101	449336,47	1221964,86
102	449349,29	1221915,97
103	449262,79	1221821,78
104	449164,30	1221736,53
105	449150,42	1221661,71
106	449108,35	1221603,74
107	449122,05	1221303,92
108	449222,50	1221127,86
109	449356,74	1221083,71
110	449457,68	1221053,99
111	449454,75	1221044,03
112	449115,78	1220299,68
113	449118,50	1220298,35
114	449100,26	1220258,30
115	449100,88	1220257,25
116	449099,53	1220254,28
117	449098,90	1220255,32
118	449067,11	1220185,51
119	449064,38	1220186,80
120	449013,46	1220074,97
121	448935,57	1220110,40
122	448837,96	1220138,13
123	448773,00	1220170,30
124	448663,21	1220204,43
125	448518,23	1220239,19

126	448360,57	1220270,67
127	448343,88	1220284,07
128	448344,69	1220285,11
129	448324,99	1220300,50
130	448322,53	1220297,35
131	448259,49	1220347,92
132	448257,62	1220348,15
133	448254,89	1220350,33
134	448256,70	1220350,16
135	448212,88	1220385,32
136	448182,52	1220404,32
137	448184,16	1220406,84
138	448103,86	1220457,07
139	447935,42	1220633,59
140	447847,62	1220698,06
141	447756,20	1220742,70
142	447749,09	1220745,26
143	447748,06	1220742,45
144	447693,34	1220762,18
145	447692,48	1220761,43
146	447671,23	1220769,09
147	447673,10	1220769,48
148	447578,18	1220803,72
149	447579,15	1220806,56
150	447579,48	1220807,50
151	447555,95	1220815,93
152	447555,61	1220814,99
153	447553,03	1220815,95
154	447563,50	1220844,06
155	447535,39	1220854,54
156	447524,92	1220826,42
157	447247,72	1220929,73
158	447160,51	1221002,05
159	446892,02	1221211,33
160	446849,40	1221248,24
161	446652,50	1221491,38
162	446576,82	1221546,78
163	446467,21	1221612,87
164	446347,72	1221654,69
165	446185,48	1221707,27
166	446098,26	1221770,31
167	446078,82	1221777,20
168	446077,81	1221774,37
169	445962,63	1221815,19
170	445963,90	1221818,98
171	445940,27	1221827,15

172	445939,95	1221826,21
173	445868,48	1221851,73
174	445716,47	1221935,30
175	445632,08	1221986,88
176	445606,48	1222002,53
177	445605,75	1222002,97
178	445338,63	1222179,14
179	445159,67	1222336,04
180	444854,55	1222593,75
181	444793,91	1222651,16
182	444775,82	1222664,80
183	444793,88	1222688,76
184	444769,92	1222706,82
185	444751,86	1222682,86
186	444715,44	1222710,31
187	444626,05	1222788,58
188	444563,75	1222853,96
189	444564,80	1222862,40
190	444547,70	1222873,56
191	444541,24	1222869,09
192	444533,68	1222858,18
193	444536,16	1222850,25
194	444548,33	1222841,97
195	444555,05	1222842,79
196	444616,35	1222778,46
197	444706,60	1222699,44
198	444784,86	1222640,45
199	444845,21	1222583,31
200	445150,53	1222325,43
201	445330,13	1222167,98
202	445598,24	1221991,15
203	445709,44	1221923,18
204	445862,74	1221838,91
205	445959,00	1221804,81
206	445960,55	1221809,56
207	446075,93	1221768,67
208	446074,38	1221763,92
209	446091,69	1221757,79
210	446179,07	1221694,64
211	446343,25	1221641,42
212	446461,22	1221600,13
213	446569,05	1221535,12
214	446642,76	1221481,16
215	446839,30	1221238,47
216	446883,13	1221200,51
217	447151,74	1220991,14

218	447240,61	1220917,44
219	447556,87	1220799,71
220	447574,43	1220793,38
221	447576,26	1220798,04
222	447661,42	1220767,32
223	447663,15	1220767,80
224	447689,27	1220758,34
225	447688,59	1220757,52
226	447746,17	1220736,75
227	447744,39	1220732,07
228	447750,74	1220729,78
229	447840,35	1220686,03
230	447926,14	1220623,03
231	448094,95	1220446,14
232	448177,26	1220394,64
233	448179,71	1220399,01
234	448209,35	1220380,46
235	448237,92	1220357,54
236	448240,37	1220356,86
237	448249,10	1220349,85
238	448247,39	1220349,94
239	448318,80	1220292,65
240	448315,76	1220288,68
241	448354,48	1220257,61
242	448515,23	1220225,52
243	448659,50	1220190,93
244	448767,78	1220157,27
245	448832,90	1220125,01
246	448930,73	1220097,22
247	449020,41	1220056,45
248	449077,35	1220181,50
249	449072,81	1220183,53
250	449103,51	1220250,94
251	449102,87	1220251,96
252	449103,35	1220253,03
253	449103,97	1220251,97
254	449124,14	1220296,27
255	449128,65	1220294,16
256	449467,90	1221039,13
257	449475,05	1221063,48
258	449360,90	1221097,08
259	449311,04	1221113,48
260	449310,49	1221113,48
261	449310,49	1221113,66
262	449231,99	1221139,48
263	449135,89	1221307,93

264	449122,56	1221599,49
265	449163,61	1221656,05
266	449177,18	1221729,15
267	449272,56	1221811,72
268	449364,77	1221912,13
269	449359,70	1221931,46
270	449373,61	1221934,70
271	449377,94	1221943,19
272	449375,00	1221954,65
273	449367,73	1221962,45
274	449352,45	1221959,12
275	449349,94	1221968,70
276	449347,57	1221976,39
277	449332,66	1222016,55
278	449325,92	1222032,19
279	449330,41	1222058,74
280	449364,26	1222096,34
281	449446,83	1222154,78
282	449513,42	1222200,09
283	449514,04	1222199,82
284	449514,84	1222199,46
285	449515,44	1222199,28
286	449515,75	1222199,06
287	449558,18	1222180,20
288	449618,54	1222200,42
289	449616,75	1222205,10
290	449794,90	1222264,79
291	449796,60	1222260,08
292	449821,40	1222268,39
293	449990,06	1222451,78
294	450143,55	1222599,67
295	450239,14	1222775,78
296	450328,81	1222942,46
297	450478,96	1223257,88
298	450481,28	1223256,81
299	450483,39	1223261,34
300	450575,35	1223219,03
301	450575,76	1223219,94
302	450609,60	1223204,37
303	450609,14	1223203,48
304	450700,20	1223161,58
305	450698,05	1223157,07
306	450710,95	1223151,13
307	450946,31	1223662,66
308	450973,56	1223650,12
309	450986,10	1223677,38

310	450958,85	1223689,92
311	450966,48	1223706,51
312	450951,11	1223713,69
313	450949,13	1223709,09
314	450860,16	1223750,52
315	450859,74	1223749,61
316	450825,90	1223765,37
317	450826,33	1223766,27
318	450734,79	1223808,89
319	450737,03	1223813,62
320	450726,05	1223818,74
321	450874,12	1224111,37
322	450951,00	1224278,63
323	451020,36	1224429,13
324	451015,86	1224431,31
325	451050,30	1224506,05
326	451049,62	1224506,96
327	451049,83	1224507,42
328	451050,51	1224506,50
329	451116,66	1224650,06
330	451121,23	1224648,03
331	451184,33	1224784,94
332	451335,04	1225107,38
333	451343,73	1225126,04
334	451339,30	1225128,38
335	451395,95	1225250,02
336	451395,31	1225251,14
337	451396,40	1225253,36
338	451397,05	1225252,38
339	451429,64	1225322,36
340	451434,25	1225320,42
341	451526,11	1225517,66
342	451537,98	1225549,40
1	451428,52	1225590,35

4. Вид разрешенного использования образуемых земельных участков, предназначенных для размещения линейных объектов и объектов капитального строительства, проектируемых в составе линейного объекта, а также существующих земельных участков, занятых линейными объектами и объектами капитального строительства, входящими в состав линейных объектов, в соответствии с проектом планировки территории

Проектом межевания территории не предусматривается образование земельных участков.

Приложение

Целевое назначение лесов, вид (виды) разрешенного использования лесного участка, количественные и качественные характеристики лесного участка, сведения о нахождении лесного участка в границах особо защитных участков лесов (в случае, если подготовка проекта межевания территории осуществляется в целях определения местоположения границ, образуемых и (или) изменяемых лесных участков).

Виды разрешенного использования лесов на проектируемом лесном участке

Лесохозяйственным регламентом Юхновского лесничества в Юхновском участковом лесничестве (КСП «Ресса») квартал № 4 (части выделов 6, 14, 15, 16, 17, 18, 21, 22, 27, 28), 16 (части выделов 22, 23, 34, 35, 58, 54, 28, 12, 14, 1, 2, 4), 17 (части выделов 8, 22), 19 (части выделов 1, 2, 12, 14, 17, 23, 24), Зарессском участковом лесничестве квартал 44 (части выделов 35, 36, 39, 40, 45), 62 (части выделов 18, 2, 7, 8, 13, 15, 16, 17, 46), 71 (части выделов 34, 33, 32, 28, 27, 26, 25, 11, 6, 5, 8, 9) и соответственно в проектируемом лесном участке установлен вид разрешенного использования лесов: строительство, реконструкция, эксплуатация линейных объектов.

Количественные и качественные характеристики лесного участка

Таблица 1. Распределение земель

Общая площадь, га	В том числе									
	лесные земли					нелесные земли				
	занятые лесными насажде-ниями - всего	в том числе покрытые лесными культурами	лесные питомники, плантации	не занятые лесными насаждениями	итого	дороги	просеки	болота	другие	итого
1	2	3	4	5	6	7	8	9	10	11
10,3475	10,1175	1,3776	-	0,2107	10,3282	0,0085	-	-	0,0108	0,0193

Таблица 2. Характеристика проектируемого лесного участка

Целевое назначение /категория защитности лесов	Номер квартала	Номер части выдела	Состав насаждения или характеристика лесного участка при отсутствии насаждения	Площадь (га)/запас древесины при наличии (куб. м)	В том числе по группам возраста древостоя (га/куб. м)			
					молодняки	средне-возрастные	приспе-вающие	спелые и перестойные
1	**2**	**3**	**4**	**5**	**6**	**7**	**8**	**9**
Юхновское участковое лесничество (КСП «Ресса»)								
Эксплуатационные леса	19	1	5Б2с3ос	0,2273/45	-	-	-	0,2273/45
	19	2	8Б20С+С	0,0803/17	-	-	0,0803/17	-
	19	12	10Б+С	0,2386/50	-	-	-	0,2386/50
	19	14	7Б2С1ОС+Е	0,1616/18	-	-	-	0,1616/18
	19	17	6С4Б	0,0847/20	-	-	0,0847/20	-
	19	23	6Б4С	0,1128/23	-	0,1128/23	-	-
	19	24	5Б2ИВД2Е1ОС+С	0,1714/21	-	0,1714/21	-	-
	17	22	6Б4ОС+С	0,1625/34	-	-	0,1625/34	-

1	2	3	4	5	6	7	8	9
	17	8	9Б1ОС+Е+С	0,5397/108	-	-	0,5397/108	-
Заресское участковое лесничество								
Эксплуатационные леса	71	34	9Б1ОС	0,0396/11	-	-	-	0,0396/11
	71	33	5Б3ИВД1ОС1С	0,0406/2	0,0406/2	-	-	-
	71	32	10Б+ОС+Д+Е	0,2735/74	-	-	-	0,2735/74
	71	28	10Б+ОС+Д+Е	0,0219/6	-	-	0,0219/6	-
	71	27	5Е1С1Д2Б1ОС	0,1613/2	0,1613/2	-	-	-
	71	26	Л\К 10Е+Б	0,0516/1	0,0516/1	-	-	-
	71	25	Л\К 5Е1С1Д2Б1ОС	0,2127/2	0,2127/2	-	-	-
	71	11	ЛК 4Е2С2Б2ОС+Д	0,1507/23	0,1507/23	-	-	-
Эксплуатационные леса	71	6	Л\К 5Б2ОС2Е1С+Е	0,5303/117	-	-	0,5303/117	-
	71	5	ЛК 5Е2С2Б1ОС+Д	0,0648/5	0,0648/5	-	-	-
	71	8	6Е3ОС1Б+С	0,3356/114	-	0,3356/114	-	-
	71	9	6ОС3Б1Е+Е	0,5115/148	-	-	-	0,5115/148
Юхновское участковое лесничество (КСП «Ресса»)								
Эксплуатационные леса	16	22	5Б50С	0,0764/20	-	0,0764/20	-	-
	16	23	9Б10С	0,0379/10	-	0,0379/10	-	-
	16	34	9Б10С	0,0162/4	-	0,0162/4	-	-
	16	35	9Б10С	0,1697/44	-	0,1697/44	-	-
Эксплуатационные леса	16	58	10Б	0,003/1	-	-	0,003/1	
	16	54	8Б2ОС	0,1177/18	-	0,1177/18	-	-
	16	28	5Б3Б2ОС+ЛП	0,1451/38	-	-	0,1451/38	-
Защитные леса (леса, расположенные в водоохранных зонах)	16	12	7Б3ОС	0,0780/14	-	-	0,0780/14	-
Эксплуатационные леса	16	14	9Б1ОС	0,0108/3	-	-	0,0108/3	-
Эксплуатационные леса	16	1	8Б2ОС	0,2186/59	-	-	0,2186/59	-
	16	2	7Б3ОС	0,0938/22	-	-	0,0938/22	-
	16	4	8Б2ОС	0,3674/99	-	-	0,3674/99	-
Заресское участковое лесничество								
Эксплуатационные леса	44	35	8Б2ОС	0,3675/99		-	0,3675/99	-
	44	36	4Б3ОС2Е1С+Е	0,5907/154	-	-	-	0,5907/154
Защитные леса (леса, выполняющие функции защиты природных и иных	44	39	9Б1ОС	0,0515/12	-	-	0,0515/12	-
	44	40	4ОС3Б2Е1С+Е	0,0536/17	-	-	-	0,0536/17

1	2	3	4	5	6	7	8	9
объектов: леса, расположенные в защитных полосах лесов)								
Эксплуатационные леса	44	45	Дорога	0,0085/0	-	-	-	-
Защитные леса (леса, выполняющие функции защиты природных и иных объектов: леса, расположенные в защитных полосах лесов)	62	18	5С4Б10С	0,2044/65	-	-	0,2044/65	-
	62	2	7Б1ОС2С	0,0172/3	-	-	0,0172/3	-
Защитные леса (леса, выполняющие функции защиты природных и иных объектов: леса, расположенные в защитных полосах лесов)	62	7	ЛЭП	0,0108/0	-	-	-	-
Защитные леса (леса, выполняющие функции защиты природных и иных объектов: леса, расположенные в защитных полосах лесов)	62	8	7Б1ОС2С	0,0219/4	-	-	0,0219/4	-
Эксплуатационные леса	62	13	7Б1ОС2С	0,2752/47	-	-	0,2752/47	-
Защитные леса (ценные леса: запретные полосы лесов, расположенные вдоль водных объектов)	62	15	5Б1ОС1Д3С	0,518/98	-	0,518/98	-	-
	62	16	несомкнувшиеся культуры	0,1166/0	-	-	-	-
	62	17	несомкнувшиеся культуры	0,0941/0	-	-	-	-
	62	46	5Б10С1Д3С+Е	0,1011/20	-	-	-	0,1011/20
Юхновское участковое лесничество (КСП «Ресса»)								
Защитные леса (леса, расположенные в водоохранных зонах)	4	6	9Б1С	0,5226/115	-	0,5226/115	-	-
	4	14	6С4Б+ОЛЧ	0,0656/17	-	-	0,0656/17	-
	4	15	6С4Б+ОС	0,0513/13	-	-	0,0513/13	-
	4	16	8ОЛЧ2Б+С	0,0229/6	-	0,0229/6	-	-
Защитные леса (ценные леса: запретные полосы лесов, расположенные вдоль водных объектов)	4	17	9С1ОС+Б	0,2505/65	-	-	0,2505/65	-
	4	18	5С3Б2ОС	0,3293/82	-	0,3293/82	-	-
Защитные леса (леса, расположенные в водоохранных зонах)	4	21	8Б2С+ОС	0,2376/64	-	-	0,2376/64	-
	4	22	10С+Б	0,3614/101	-	-	0,3614/101	-
	4	27	8С2Б+ОС	0,4161/100	-	-	0,4161/100	-
Защитные леса (ценные леса: запретные полосы лесов, расположенные вдоль водных объектов)	4	28	10Б+С	0,1515/23	-	-	0,1515/23	-
Итого				**10,3475/2278**	**0,6817/35**	**2,4305/555**	**4,8078/1151**	**2,1975/537**

Таблица 3. Средние таксационные показатели насаждений проектируемого лесного участка

Целевое назначение лесов	Хозяйство, преобла-дающая порода	Состав насаждений	Возраст	Бонитет	Пол-нота	Средний запас древесины (куб. м/га)		
						средневозрастыне	приспе-вающие	Спелые и перестойыне
1	2	3	4	5	6	7	8	9
Защитные леса	Мягколиственное, Береза	6Б2Ос1Е+С	55	2	0,5	250	250	200
	Хвойное, Сосна	5С2С2Б1Ос	85	3	0,4	170	300	-
Эксплуатационные леса	Хвойное, Сосна	6С4Б+Ос	74	2	0,6	-	250	-
	Мягколиственное, Береза	6Б4ОС+С	50	2	0,5	170	220	210

Таблица 4 Виды и объемы использования лесов на проектируемом участке

Целевое назначение лесов	Хозяйство (хвойное, твердолиственное, мягколиственное)	Площадь, га	Единица измерения	Объемы использования лесов (изъятия лесных ресурсов)
1	2	3	4	5
Вид использования лесов – «Строительство, реконструкция, эксплуатация линейных объектов» Цель предоставления лесного участка – строительства линейного объекта **«Газопровод межпоселковый к дер. Бардино – дер. Ситское Юхновского района Калужской области»**				
Защитные леса	Мягколиственное	1,7759	куб.м	376
	Хвойное	1,6786	куб.м	443
Эксплуатационные леса	Мягколиственное	5,7379	куб.м	1313
	Хвойное	0,9251	куб.м	146

Таблица 5 Сведения о наличии зданий, сооружений, объектов, связанных с созданием лесной инфраструктуры и объектов, не связанных с созданием лесной инфраструктуры на проектируемом лесном участке

№ п/п	Участковое лесничество/ урочище (при наличии)	Номер квартала	Номер выдела	Площадь объекта (га)	Наименование объекта
1	2	3	4	5	6
1	Зарессское участковое лесничество	62	7	0,1243	ЛЭП
2	Зарессское участковое лесничество	44	45	0,0085	Дорога

Таблица 6 Сведения о наличии на проектируемом лесном участке особо защитных участков лесов, особо охраняемых природных территорий, зон с особыми условиями использования территорий

Согласно данным государственного лесного реестра на проектируемом лесном участке имеются особо защитные участки лесов (ОЗУ), особо охраняемые природные территории (ООПТ), зоны с особыми условиями использования территорий.

№ п/п	Наименование участкового лесничества/урочища (при наличии)	Номер квартала	Номер выдела	Виды ОЗУ, наименование ООПТ, виды зон с особыми условиями использования территорий	Общая площадь, га
1	2	3	4	5	6
1	Зарессское участковое лесничество	71	9	ОЗУ : Участки лесов вокруг сельских населенных	0,5115

1	2	3	4	5	6
				пунктов и садовых товариществ	
2	Зарессское участковое лесничество	71	34	ОЗУ : Участки лесов вокруг сельских	0,0396
3	Зарессское участковое лесничество	71	32	ОЗУ : Участки лесов вокруг сельских	0,2735
4	Юхновское участковое лесничество (КСП «Ресса»)	16	22	озу: Участки лесов вокруг сельских населенных пунктов и садовых товариществ	0,0764
5	Юхновское участковое лесничество (КСП «Ресса»)	16	23	озу: Участки лесов вокруг сельских населенных пунктов и садовых товариществ	0,0379
6	Юхновское участковое лесничество (КСП «Ресса»)	16	34	озу: Участки лесов вокруг сельских населенных пунктов и садовых товариществ	0,0162
7	Юхновское участковое лесничество (КСП «Ресса»)	16	35	озу: Участки лесов вокруг сельских населенных пунктов и садовых товариществ	0,1697
8	Юхновское участковое лесничество (КСП «Ресса»)	16	58	озу: Участки лесов вокруг сельских населенных пунктов и садовых товариществ	0,003
9	Юхновское участковое лесничество (КСП «Ресса»)	16	54	озу: Участки лесов вокруг сельских населенных пунктов и садовых товариществ	0,1177
10	Юхновское участковое лесничество (КСП «Ресса»)	16	28	озу: Участки лесов вокруг сельских населенных пунктов и садовых товариществ	0,1451
11	Юхновское участковое лесничество (КСП «Ресса»)	16	14	озу: Участки лесов вокруг сельских населенных пунктов и садовых товариществ	0,0108
12	Юхновское участковое лесничество (КСП «Ресса»)	16	1	озу: Участки лесов вокруг сельских населенных пунктов и садовых товариществ	0,2186
13	Юхновское участковое лесничество (КСП «Ресса»)	16	4	озу: Участки лесов вокруг сельских населенных пунктов и садовых товариществ	0,3674
14	Зарессское участковое лесничество	62	46	озу: ВОДООХРАННЫЕ ЗОНЫ И ПРИБРЕЖНЫЕ ЗАЩИТНЫЕ ПОЛОСЫ	0,1011
15	Юхновское участковое лесничество (КСП «Ресса»)	4	14	ОЗУ : Участки лесов вокруг сельских населенных пунктов и садовых товариществ	0,0656
16	Юхновское участковое лесничество (КСП «Ресса»)	4	6	ОЗУ : Участки лесов вокруг сельских населенных пунктов и садовых товариществ	0,5226
17	Юхновское участковое лесничество (КСП «Ресса»)	4	15	ОЗУ : Участки лесов вокруг сельских населенных пунктов и садовых товариществ	0,0513
18	Юхновское участковое лесничество (КСП «Ресса»)	4	16	ОЗУ : Участки лесов вокруг сельских населенных пунктов и садовых товариществ	0,0229
19	Юхновское участковое лесничество (КСП «Ресса»)	4	17	ОЗУ : Участки лесов вокруг сельских населенных	0,2505

1	2	3	4	5	6
				пунктов и садовых товариществ	
20	Юхновское участковое лесничество (КСП «Ресса»)	4	18	ОЗУ : Участки лесов вокруг сельских населенных пунктов и садовых товариществ	0,3293
21	Юхновское участковое лесничество (КСП «Ресса»)	4	21	ОЗУ : Участки лесов вокруг сельских населенных пунктов и садовых товариществ	0,2376
22	Юхновское участковое лесничество (КСП «Ресса»)	4	22	ОЗУ : Участки лесов вокруг сельских населенных пунктов и садовых товариществ	0,3614
23	Юхновское участковое лесничество (КСП «Ресса»)	4	27	ОЗУ : Участки лесов вокруг сельских населенных пунктов и садовых товариществ	0,4161
24	Юхновское участковое лесничество (КСП «Ресса»)	4	28	ОЗУ : Участки лесов вокруг сельских населенных пунктов и садовых товариществ	0,1515
25	Зарессское участковое лесничество	62	18	озу: ВОДООХРАННЫЕ ЗОНЫ И ПРИБРЕЖНЫЕ ЗАЩИТНЫЕ ПОЛОСЫ	0,2044
26	Зарессское участковое лесничество	71	8	ОЗУ : Участки лесов вокруг сельских населенных пунктов и садовых товариществ	0,2

Сведения об обременениях проектируемого лесного участка

По данным государственного лесного реестра проектируемый лесной участок в Юхновском лесничестве, Юхновском участковом лесничестве (КСП «Ресса») квартал № 4 (части выделов 6, 14, 15, 16, 17, 18, 21, 22, 27, 28), 16 (части выделов 22, 23, 34, 35, 58, 54, 28, 12, 14, 1, 2, 4), 17 (части выделов 8, 22), 19 (части выделов 1, 2, 12, 14, 17, 23, 24), Зарессском участковом лесничестве квартал 44 (части выделов 35, 36, 39, 40, 45), 62 (части выделов 18, 2, 7, 8, 13, 15, 16, 17, 46), 71 (части выделов 34, 33, 32, 28, 27, 26, 25, 11, 6, 5, 8, 9) имеет обременение договор аренды лесного участка от 24.04.2014 № 46 заключенный с ООО «Техноплюс» сроком на 15 лет.

СХЕМА
расположения проектируемого лесного участка

местоположение: местоположение: Юхновское лесничество, Юхновское участковое лесничество (КСП «Ресса») кварталы № 4 (части выделов 6, 14, 15, 16, 17, 18, 21, 22, 27, 28), 16 (части выделов 22, 23, 34, 35, 58, 54, 28, 12, 14, 1, 2, 4), 17 (части выделов 8, 22), 19 (части выделов 1, 2, 12, 14, 17, 23, 24), Зарессское участковое лесничество квартал 44 (части выделов 36, 35, 39, 40, 45), 62 (части выделов 18, 2, 7, 8, 13, 15, 16, 17, 46), 71 (части выделов 34, 33, 32, 28, 27, 26, 25, 11, 6, 5, 8, 9)
площадь: 10,3475 га
масштаб: 1:10000

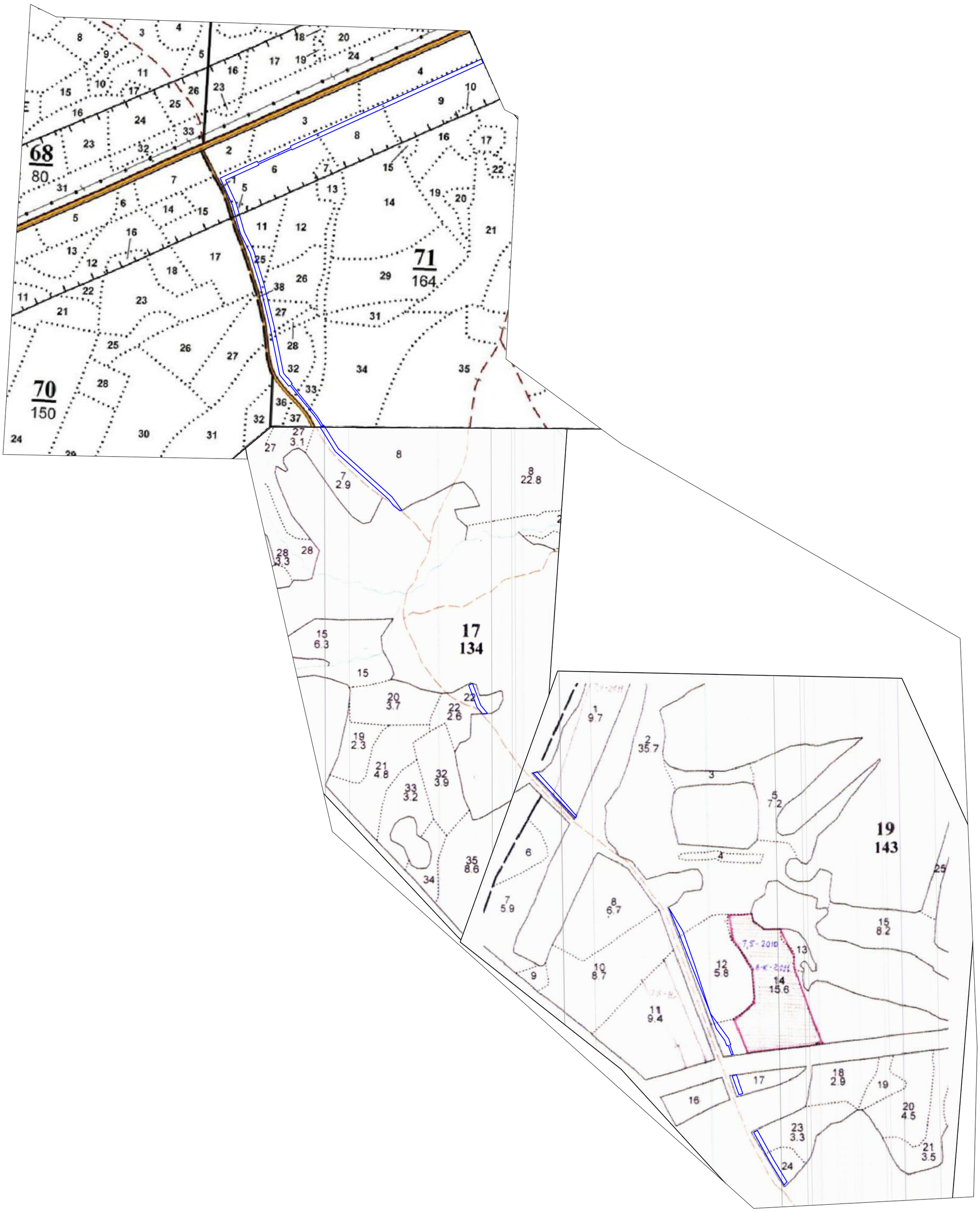

-проектируемый лесной участок

формат А2

СХЕМА
расположения проектируемого лесного участка

местоположение: местоположение: Юхновское лесничество, Юхновское участковое лесничество (КСП «Ресса») кварталы № 4 (части выделов 6, 14, 15, 16, 17, 18, 21, 22, 27, 28), 16 (части выделов 22, 23, 34, 35, 58, 54, 28, 12, 14, 1, 2, 4), 17 (части выделов 8, 22), 19 (части выделов 1, 2, 12, 14, 17, 23, 24), Зарессское участковое лесничество квартал 44 (части выделов 36, 35, 39, 40, 45), 62 (части выделов 18, 2, 7, 8, 13, 15, 16, 17, 46), 71 (части выделов 34, 33, 32, 28, 27, 26, 25, 11, 6, 5, 8, 9)
площадь: 10,3475 га
масштаб: 1:10000

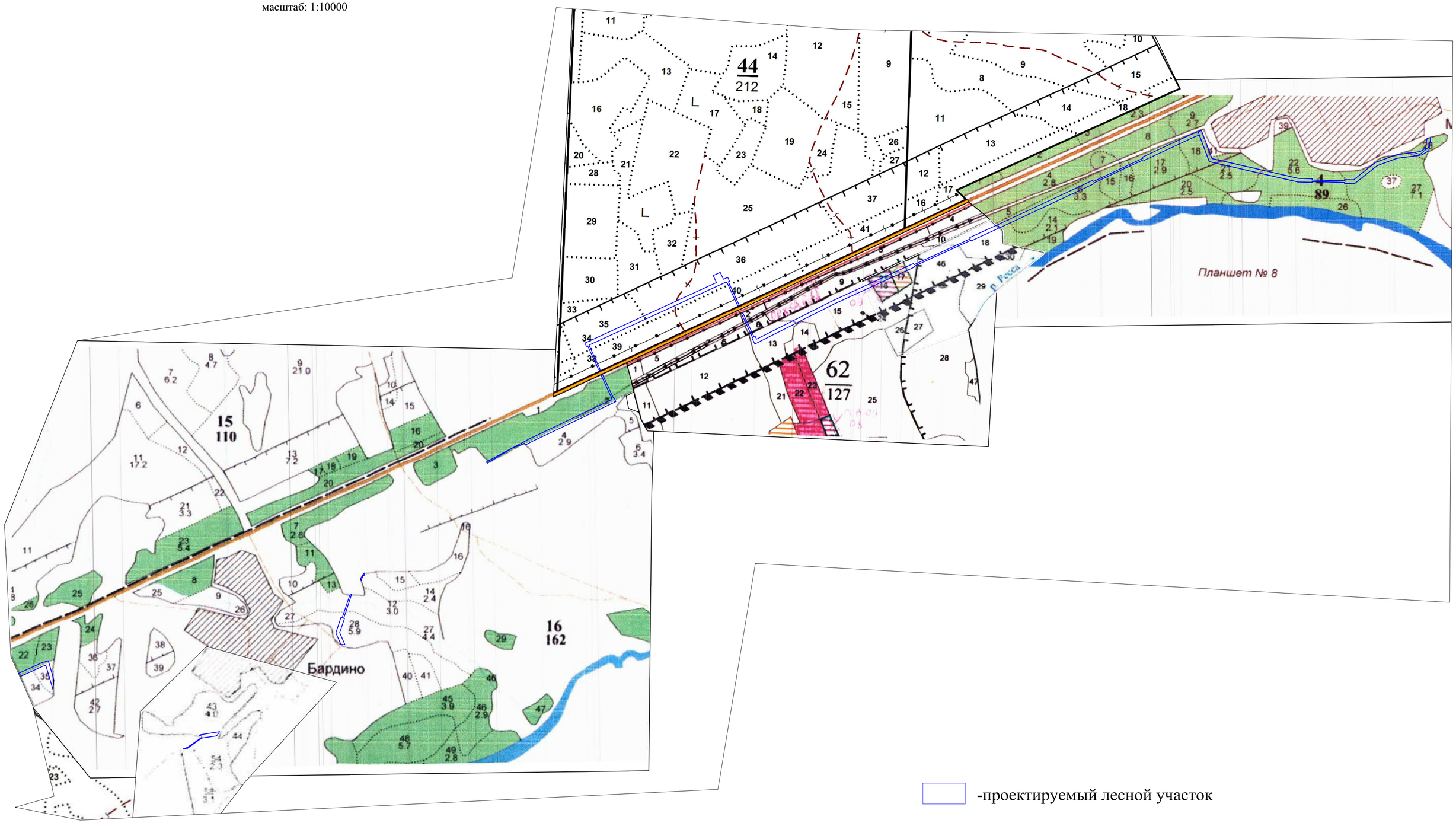

-проектируемый лесной участок

формат А2