

**ОБЩЕСТВО С ОГРАНИЧЕННОЙ ОТВЕТСТВЕННОСТЬЮ  
«ДОРПРОЕКТ 33»**

**СРО-П-059-20112009**

**Заказчик – Государственное казенное учреждение Калужской области  
«Калугадорзаказчик»**

**Реконструкция автомобильной дороги А-108 «Московское  
большое кольцо» - Куприно-Козельское в Боровском районе**

**ДОКУМЕНТАЦИЯ ПО ПЛАНИРОВКЕ ТЕРРИТОРИИ**

**Проект межевания территории**

**Материалы по обоснованию**

**Том 5**

**1029-ПМТ.2**

**Владимир, 2020**

**ОБЩЕСТВО С ОГРАНИЧЕННОЙ ОТВЕТСТВЕННОСТЬЮ  
«ДОРПРОЕКТ 33»**

**СРО-П-059-20112009**

**Заказчик – Государственное казенное учреждение Калужской области  
«Калугадорзаказчик»**

**Реконструкция автомобильной дороги А-108 «Московское  
большое кольцо» - Куприно-Козельское в Боровском районе**

**ДОКУМЕНТАЦИЯ ПО ПЛАНИРОВКЕ ТЕРРИТОРИИ**

**Проект межевания территории**

**Материалы по обоснованию**

**Том 5**

**1029-ПМТ.2**


Директор

Главный инженер проекта



С. И. Мельников

С. Ю. Гранкин

Владимир, 2020




Обозначение	Наименование	Примечание
1029-ПМТ.2-С	Содержание	2
1029-СД	Состав документации по планировке территории	4
1029-ПМТ.2-Ч1	Схема планировочной организации земельных участков. М 1:1000	5
1029-ПМТ.2-В1	Каталог координат характерных точек границ территории, в отношении которой утвержден проект межевания	19
<b>Приложения</b>		
	Выписка из Единого государственного реестра недвижимости об объекте недвижимости от 02.08.2019 № 99/2019/276136213 (40:03:000000:2090)	26
	Выписка из Единого государственного реестра недвижимости об объекте недвижимости от 24.03.2020 № 99/2020/321743710 (40:03:046000:5)	34
	Выписка из Единого государственного реестра недвижимости об объекте недвижимости от 10.10.2018 № 99/2018/203000966 (40:03:000000:2045)	39
	Выписка из Единого государственного реестра недвижимости об объекте недвижимости от 31.01.2019 № 99/2019/242225745 (40:03:000000:1213)	42
	Выписка из Единого государственного реестра недвижимости об объекте недвижимости от 19.10.2019 № 99/2019/290255645 (40:03:000000:1816)	45
	Выписка из Единого государственного реестра недвижимости об объекте недвижимости от 23.03.2020 № 99/2020/321574764 (40:03:040202:1)	48
	Выписка из Единого государственного реестра недвижимости об объекте недвижимости от 26.12.2019 № 99/2019/305062358 (40:03:040302:18)	58
	Выписка из Единого государственного реестра недвижимости об объекте недвижимости от 26.12.2019 № 99/2019/305062073 (40:03:040302:38)	63
	Выписка из Единого государственного реестра недвижимости об объекте недвижимости от 23.03.2020 № 99/2020/321574071 (40:03:040302:20)	68
	Выписка из Единого государственного реестра недвижимости об объекте недвижимости от 23.03.2020 № 99/2020/321652649 (40:03:040202:5)	73
	Выписка из Единого государственного реестра недвижимости об объекте недвижимости от 23.03.2020 № 99/2020/321580312 (40:03:040302:22)	78
<i>1029-ПМТ.2-С</i>		
<i>Содержание</i>		
<i>ООО «ДОРПРОЕКТ 33»</i>		
<i>Формат А4</i>		

Согласовано

Взаим. инд. №

Подпись и дата

Инд. № подл.

Изм.	Кол. уч.	Лист	№ док.	Подпись	Дата	Стадия	Лист	Листов
Разработал		Капарейко			02.20	П	1	2
ГИП		Гранкин			02.20			
Н. контроль		Гранкин			02.20			

Обозначение	Наименование	Примечание
	Выписка из Единого государственного реестра недвижимости об объекте недвижимости от 23.03.2020 № 99/2020/321653526 (40:03:000000:1560)	83
	Выписка из Единого государственного реестра недвижимости об объекте недвижимости от 23.03.2020 № 99/2020/321581251 (40:03:040302:23)	94
	Выписка из Единого государственного реестра недвижимости об объекте недвижимости от 23.03.2020 № 99/2020/321581582 (40:03:040302:36)	101
	Выписка из Единого государственного реестра недвижимости об объекте недвижимости от 02.04.2020 № 99/2020/323593405 (40:03:040302:39)	106
	Выписка из Единого государственного реестра недвижимости об объекте недвижимости от 23.03.2020 № 99/2020/321660489 (40:03:000000:546)	111
	Выписка из Единого государственного реестра недвижимости об объекте недвижимости от 25.03.2020 № 99/2020/321805093 (40:03:000000:545)	116
	Выписка из Единого государственного реестра недвижимости об объекте недвижимости от 25.03.2020 № 99/2020/321847067 (40:03:000000:2261)	121
	Выписка из Единого государственного реестра недвижимости об объекте недвижимости от 28.07.2020 № 99/2020/340024423 (40:03:000000:2488)	126
	Выписка из Единого государственного реестра недвижимости об объекте недвижимости от 25.03.2020 № 99/2020/321770221 (40:03:040302:17)	159
	Выписка из Единого государственного реестра недвижимости об объекте недвижимости от 25.03.2020 № 99/2020/321922517 (40:03:040402:2)	165
	Выписка из Единого государственного реестра недвижимости об объекте недвижимости от 23.03.2020 № 99/2020/321578382 (40:03:040402:3)	170

Взаим инд. №							
Подпись и дата							
Инд. № подл.							
Изм.	Кол. уч.	Лист	№ док.	Подпись	Дата	1029-П/ПТ.2-С	Лист
							2



Номер тома	Обозначение	Наименование
1	1029-ППТ.1	Проект планировки территории. Основная (утверждаемая) часть. Раздел 1 «Проект планировки территории. Графическая часть» Раздел 2 «Положение о размещении линейных объектов»
2	1029-ППТ.2	Проект планировки территории. Материалы по обоснованию. Раздел 3 «Материалы по обоснованию проекта планировки территории. Графическая часть»
3	1029-ППТ.3	Проект планировки территории. Материалы по обоснованию. Раздел 4 «Материалы по обоснованию проекта планировки территории. Пояснительная записка. Приложения»
4	1029-ПМТ.1	Проект межевания территории. Основная (утверждаемая) часть. Раздел 1 «Проект межевания территории. Текстовая часть» Раздел 2 «Проект межевания территории. Графическая часть»
5	1029-ПМТ.2	Проект межевания территории. Материалы по обоснованию.




Согласовано

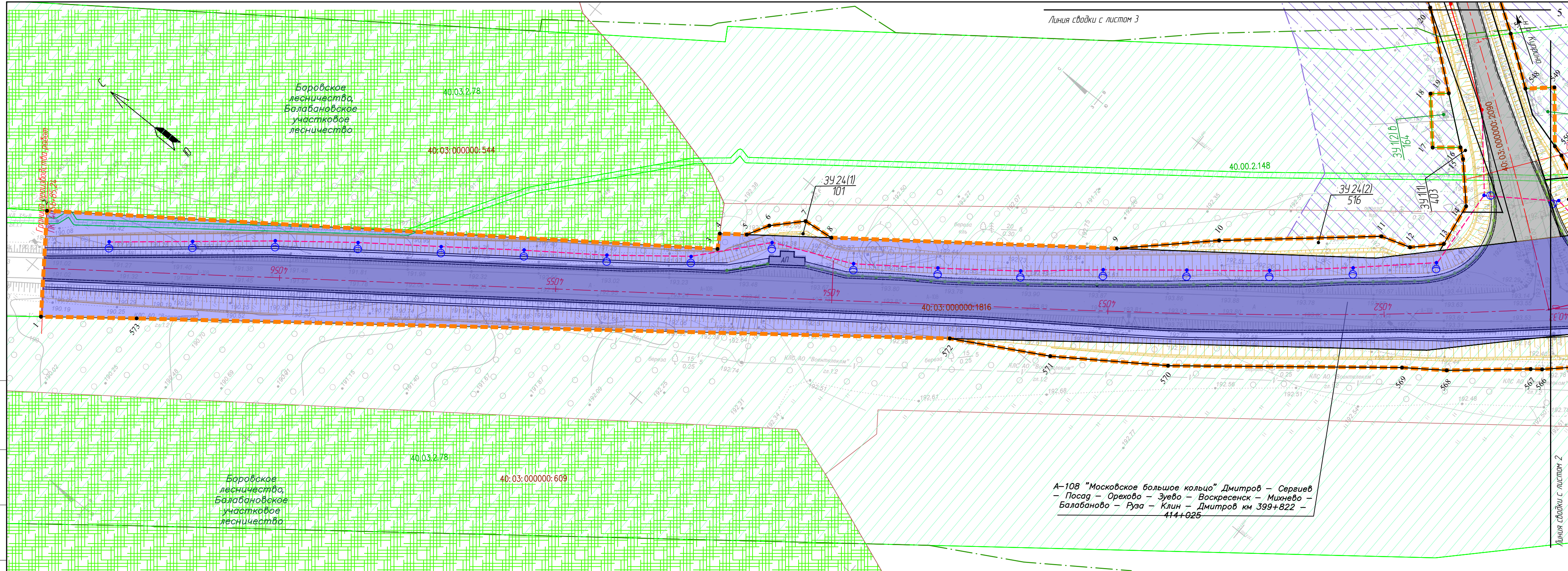
Взам. инв. №

Подпись и дата

Инв. № подл.

1029-СД

Изм.	Кол. уч.	Лист	№ док.	Подпись	Дата	Состав документации по планировке территории	Стадия	Лист	Листов	
ГИП		Гранкин			02.20		ООО «ДОРПРОЕКТ 33»		1	1
Н. контроль		Гранкин			02.20					
Разработал		Капарейко			02.20					



А-108 "Московское большое кольцо" Дмитров – Сергиев – Посад – Орехово – Зуево – Воскресенск – Михнево – Балабаново – Руза – Клин – Дмитров км 399+822 – 414+025

Согласовано  
Взам. инв. №  
Лист и дата  
Инв. № подл

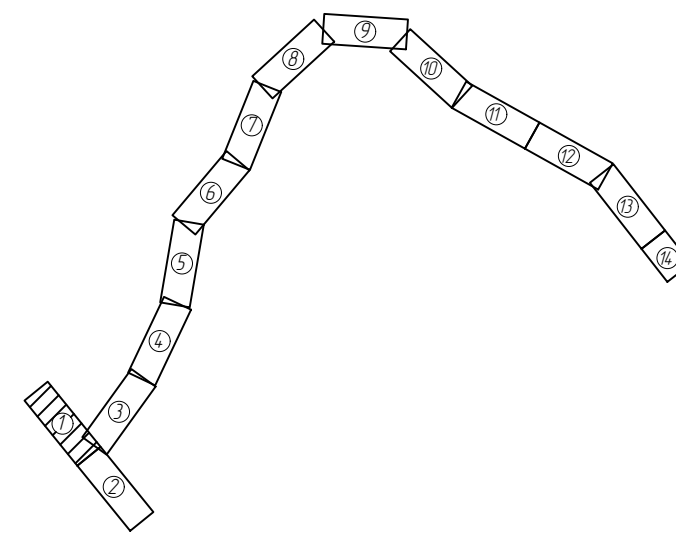
**Условные обозначения**

- граница территории, в отношении которой утвержден проект межевания
- характерная точка границы территории, в отношении которой утвержден проект межевания
- граница населенных пунктов
- граница муниципальных образований
- ось проектной трассы с обозначением ликетов
- граница и номер земельных участков в соответствии со сведениями ЕГРН
- границы образуемых / изменяемых земельных участков, предназначенных для размещения объекта
- условный номер образуемого / изменяемого земельного участка, предназначенного для размещения объекта, площадь, кв. м.
- границы земельных участков для временного пользования
- условный номер земельных участков для временного пользования, площадь, кв. м.
- проектные границы публичного сервитута с целью устройства примыкания к автомобильной дороге общего пользования федерального значения А-108 «Московское большое кольцо»
- граница и номер ЗОУИТ, в соответствии со сведениями ЕГРН
- водоохранная зона, 50 м
- прибрежная защитная полоса, 50 м
- шумовая зона аэропорта
- придорожные полосы, подлежащие установлению в связи с размещением объекта
- уточненные границы придорожной полосы, учетный номер 40.00.2.148
- лесничества
- границы и номер выдела

- покрытие дороги - асфальт
- тротуар
- щебеночная призма
- устройство бортового камня
- кромка проезжей части
- дачерное ограждение
- проектируемые откосы
- автопавильон
- водопропускные трубы

**Элементы благоустройства**

- проектируемая воздушная линия наружного освещения 0,4 кв (НО)
- проектируемая опора линии наружного освещения (НО)
- проектируемая воздушная линия 0,4 кв для подключения освещения




**Примечание:**

1. Система координат СК-40
2. Система высот Балтийская.
3. Особо охраняемые природные территории федерального, регионального, местного значения отсутствуют.
4. Объекты культурного наследия, включенные в единый государственный реестр объектов культурного наследия (памятников истории и культуры) народов Российской Федерации, границы территорий вновь выявленных объектов культурного наследия, границы охранных зон таких территорий отсутствуют.

1029-ПМТ-2-41				
Реконструкция автомобильной дороги А-108 «Московское большое кольцо» - Куприна-Казельское в Бардовском районе				
Изм.	Кол.уч	Лист	№ док	Подпись
Разработал	Капарейко			
ГИП	Гранкин			
Н. контроль	Гранкин			
Дата				
02.20				
02.20				
02.20				
Проект межевания территории (материалы по обоснованию)				
			Стадия	Лист
			П	1
Листов				
14				
ООО "ДОРПРОЕКТ 33"				
Схема планировочной организации земельных участков. М 1:1000				





А-108 "Московское большое кольцо" Дмитров – Сергиев – Посад – Орехово – Зуево – Воскресенск – Михнево – Балабаново – Руза – Клин – Дмитров км 399+822 – 414+025

МО деревня Совьяки Боровского района Калужской области

МО ГП город Ермолино Боровского района Калужской области

Согласовано

Взаим. инф. №

Лист и дата

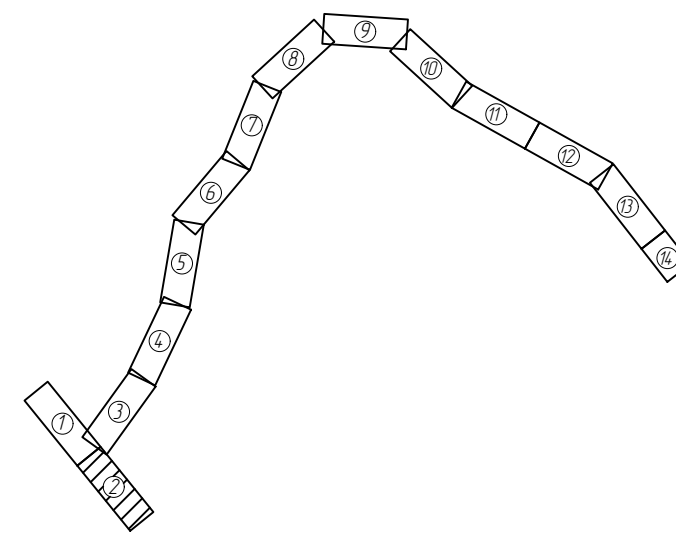
Инф. № листа

- Условные обозначения**
- границы территории, в отношении которой утвержден проект межевания
  - характерная точка границы территории, в отношении которой утвержден проект межевания
  - граница населенных пунктов
  - граница муниципальных образований
  - ось проектной трассы с обозначением пикетажа
  - границы образуемых / изменяемых земельных участков, предназначенных для размещения объекта
  - условный номер образуемого / изменяемого земельного участка, предназначенного для размещения объекта, площадь, кв. м.
  - границы земельных участков для временного пользования
  - условный номер земельных участков для временного пользования, площадь, кв. м.
  - проектные границы публичного сервитута с целью устройства примыкания к автомобильной дороге общего пользования федерального значения А-108 «Московское большое кольцо»

- 40.03.2.78 - граница и номер ЗОУИТ, в соответствии со сведениями ЕГРН
  - водоохранная зона, 50 м
  - прибрежная защитная полоса, 50 м
  - шумовая зона аэропорта
  - придорожные полосы, подлежащие установлению в связи с размещением объекта
  - уточненные границы придорожной полосы, учетный номер 40.00.2.148
  - лесничества
  - выдел 19 - границы и номер выдела
- Элементы благоустройства**
- проектируемая воздушная линия наружного освещения 0,4 кВ (НО)
  - проектируемая опора линии наружного освещения (НО)
  - проектируемая воздушная линия 0,4 кВ для подключения освещения

- покрытие дороги - асфальт
- тротуар
- щебеночная призма
- устройство бортового камня
- кромка проезжей части
- барьерное ограждение
- проектируемые откосы
- автопавильон
- водопропускные трубы

Схема расположения листов



**Примечание:**

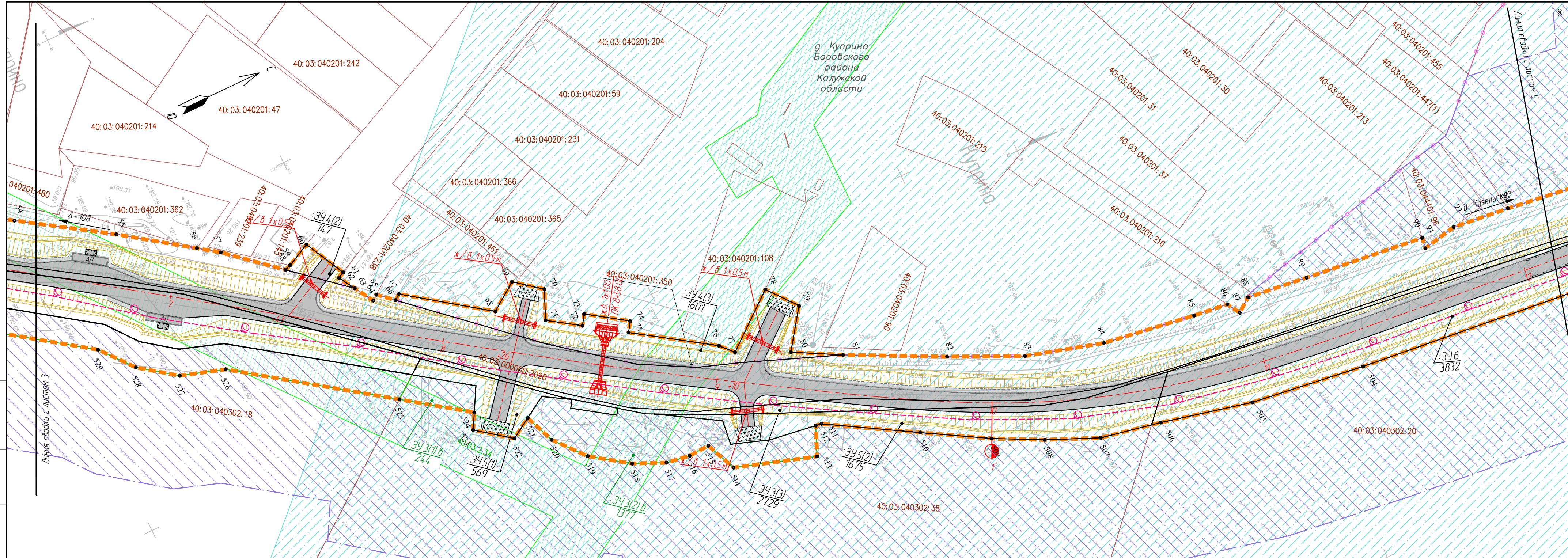
- 1 Система координат СК-40.
- 2 Система высот Балтийская.
- 3 Особо охраняемые природные территории федерального, регионального, местного значения отсутствуют.
- 4 Объекты культурного наследия, включенные в единый государственный реестр объектов культурного наследия (памятников истории и культуры) народов Российской Федерации, границы территорий вновь выявленных объектов культурного наследия, границы охранных зон таких территорий отсутствуют.

					1029-ПМТ.2-41				
					Реконструкция автомобильной дороги А-108 «Московское большое кольцо» - Куприна-Казельское в Боровском районе				
Изм.	Кол.уч.	Лист	№ док.	Подпись	Дата	Проект межевания территории (материалы по обоснованию)	Стадия	Лист	Листов
Разработал	Капарейко				02.20		П	2	14
ГИП	Гранкин				02.20				
Н. контроль	Гранкин				02.20	Схема планировочной организации земельных участков. М 1:1000		ООО "ДОРПРОЕКТ 33"	









Согласовано

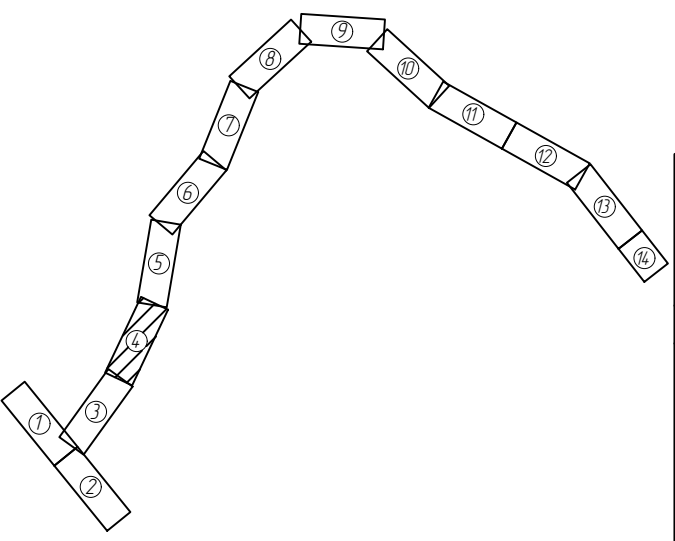
Взам. инв. №  
Лист и дата  
Инв. № листа

- Условные обозначения**
- граница территории, в отношении которой утвержден проект межевания
  - характерная точка границы территории, в отношении которой утвержден проект межевания
  - граница населенных пунктов
  - граница муниципальных образований
  - ось проектной трассы с обозначением пикетов
  - граница и номер земельных участков в соответствии со сведениями ЕГРН
  - границы образуемых / изменяемых земельных участков, предназначенных для размещения объекта
  - условный номер образуемого / изменяемого земельного участка, предназначенного для размещения объекта, площадь, кв. м.
  - границы земельных участков для временного пользования
  - условный номер земельных участков для временного пользования, площадь, кв. м.
  - проектные границы публичного сервитута с целью устройства примыкания к автомобильной дороге общего пользования федерального значения А-108 «Московское большое кольцо»

- граница и номер ЗОУИТ, в соответствии со сведениями ЕГРН
  - водоохранная зона, 50 м
  - прибрежная защитная полоса, 50 м
  - шумовая зона аэропорта
  - придорожные полосы, подлежащие установлению в связи с размещением объекта
  - уточненные границы придорожной полосы, учетный номер 40.00.2.148
  - лестничества
  - границы и номер выдела
- Элементы благоустройства**
- проектируемая воздушная линия наружного освещения 0,4 кВ (НО)
  - проектируемая опора линии наружного освещения (НО)
  - проектируемая воздушная линия 0,4 кВ для подключения освещения

- покрытие дороги - асфальт
- тротуар
- щебеночная призма
- устройство бортового камня
- кромка проезжей части
- барьерное ограждение
- проектируемые откосы
- автопавильон
- водопропускные трубы

Схема расположения листов

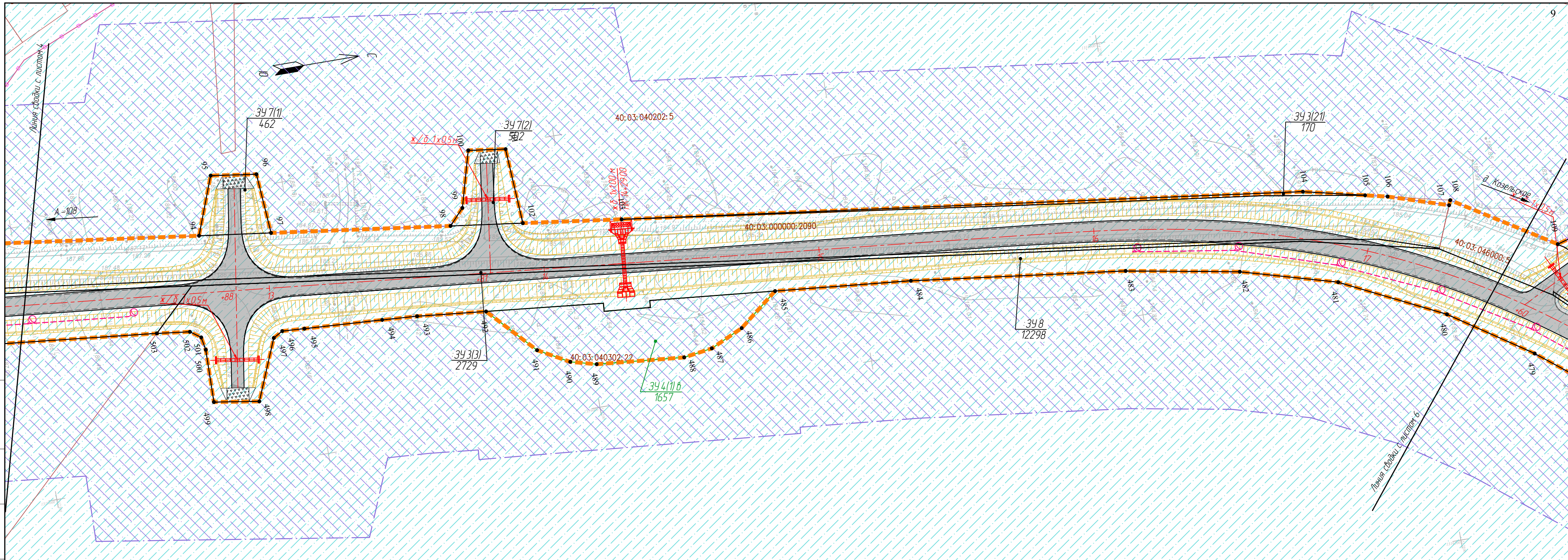


**Примечание:**

- 1 Система координат СК-40.
- 2 Система высот Балтийская.
- 3 Особо охраняемые природные территории федерального, регионального, местного значения отсутствуют.
- 4 Объекты культурного наследия, включенные в единый государственный реестр объектов культурного наследия (памятников истории и культуры) народов Российской Федерации, границы территорий внодь выявленных объектов культурного наследия, границы охранных зон таких территорий отсутствуют.

1029-ПМТ.2-41				
Реконструкция автомобильной дороги А-108 «Московское большое кольцо» - Куприно-Казельское в Боровском районе				
Изм.	Кол.уч.	Лист	№ док.	Подпись
Разработал	Капарейко			
ГИП	Гранкин			
Н. контроль	Гранкин			
Дата				
02.20				
02.20				
02.20				
Статус				
П				
Лист				
4				
Листов				
14				
Схема планировочной организации земельных участков М 1:1000				
ООО "ДОРПРОЕКТ 33"				





Согласовано

Взаим. инв. №

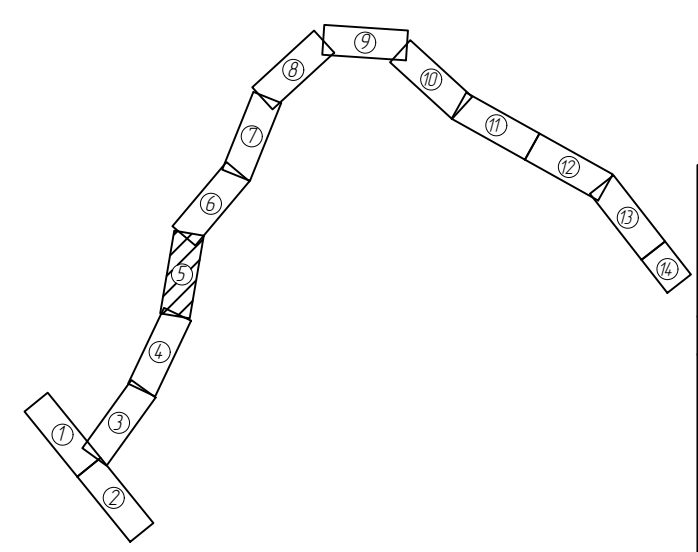
Лист и дата

Инв. № листа

**Условные обозначения**

- граница территории, в отношении которой утвержден проект межевания
- характерная точка границы территории, в отношении которой утвержден проект межевания
- граница населенных пунктов
- граница муниципальных образований
- ось проектной трассы с обозначением пикетажа
- граница и номер земельных участков в соответствии со сведениями ЕГРН
- границы образуемых / изменяемых земельных участков, предназначенных для размещения объекта
- условный номер образуемого / изменяемого земельного участка, предназначенного для размещения объекта, площадь, кв. м.
- границы земельных участков для временного пользования
- условный номер земельных участков для временного пользования, площадь, кв. м.
- проектные границы публичного сервитута с целью устройства примыкания к автомобильной дороге общего пользования федерального значения А-108 «Московское большое кольцо»
- граница и номер ЗОУИТ, в соответствии со сведениями ЕГРН
- водоохранная зона, 50 м
- прибрежная защитная полоса, 50 м
- шумовая зона аэропорта
- придорожные полосы, подлежащие установлению в связи с размещением объекта
- уточненные границы придорожной полосы, учетный номер 40.00.2.148
- лесничества
- границы и номер выдела
- элементы благоустройства
- проектируемая воздушная линия наружного освещения 0,4 кВ (НО)
- проектируемая опора линии наружного освещения (НО)
- проектируемая воздушная линия 0,4 кВ для подключения освещения
- покрытие дороги - асфальт
- тротуар
- щебеночная призма
- устройство бортового камня
- кромка проезжей части
- барьерное ограждение
- проектируемые откосы
- автопавильон
- водопропускные трубы

**Схема расположения листов**

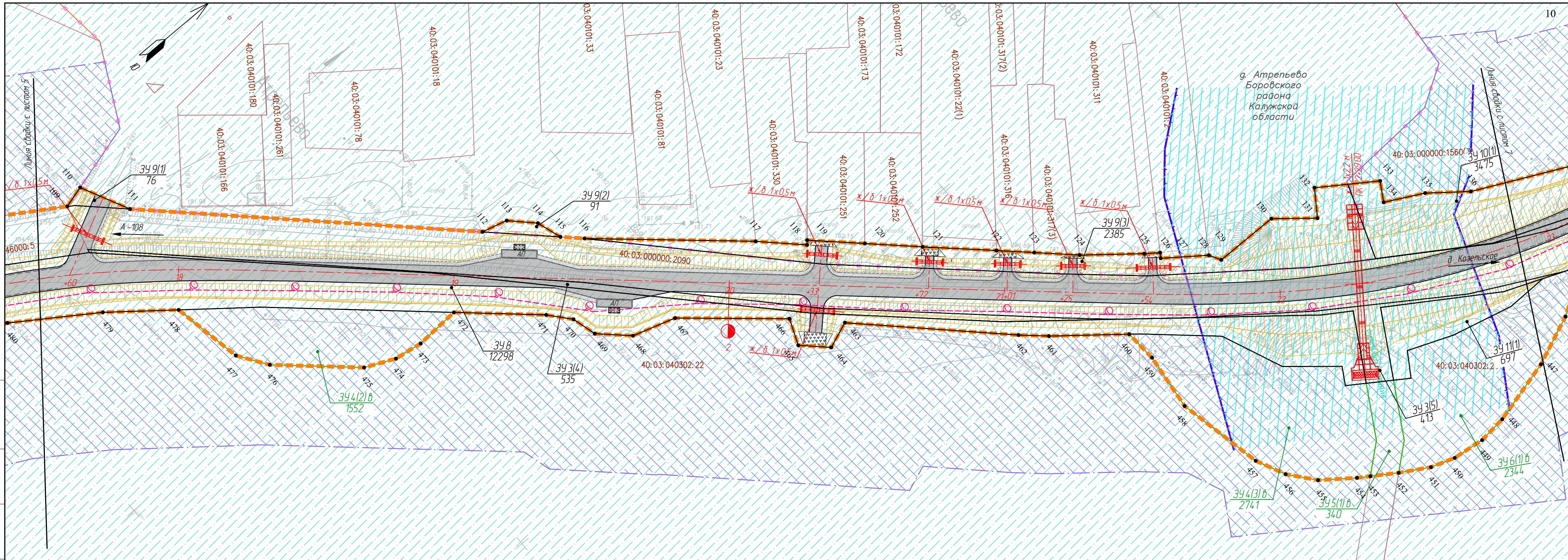


**Примечание:**

1. Система координат СК-40.
2. Система высот Балтийская.
3. Особо охраняемые природные территории федерального, регионального, местного значения отсутствуют.
4. Объекты культурного наследия, включенные в единый государственный реестр объектов культурного наследия (памятников истории и культуры) народов Российской Федерации, границы территорий внось выявленных объектов культурного наследия, границы охранных зон таких территорий отсутствуют.

					1029-ПМТ.2-41					
					Реконструкция автомобильной дороги А-108 «Московское большое кольцо» - Куприна-Козельское в Бардовском районе					
Изм.	Кол.уч.	Лист	№ док.	Подпись	Дата	Проект межевания территории (материалы по обоснованию)	Стадия	Лист	Листов	
Разработал	Капарейко				02.20		П	5	14	
ГИП	Гранкин				02.20					
Н. контроль	Гранкин				02.20					
					Схема планировочной организации земельных участков М 1:1000			ООО "ДОРПРОЕКТ 33"		





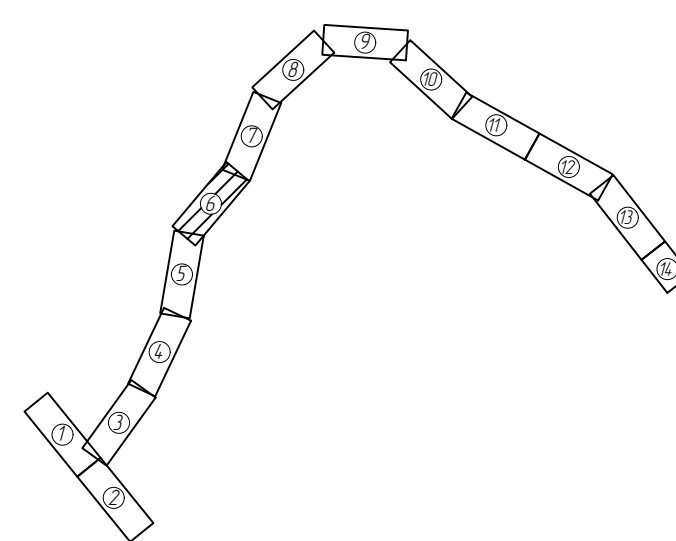
Согласовано

Взаим. инв. №  
Лист и дата  
Инв. № лист

**Условные обозначения**

- граница территории, в отношении которой утвержден проект межевания
- характерная точка границы территории, в отношении которой утвержден проект межевания
- граница населенных пунктов
- граница муниципальных образований
- ось проектной трассы с обозначением пикетажа
- граница и номер земельных участков в соответствии со сведениями ЕГРН
- границы образуемых / изменяемых земельных участков, предназначенных для размещения объекта
- границы земельных участков для временного пользования
- условный номер образуемого / изменяемого земельного участка, предназначенного для размещения объекта, площадь, кв. м.
- границы земельных участков для временного пользования, площадь, кв. м.
- проектные границы публичного сервитута с целью устройства примыкания к автомобильной дороге общего пользования федерального значения А-108 «Московское большое кольцо»
- граница и номер ЗОУИТ, в соответствии со сведениями ЕГРН
- водоохранная зона, 50 м
- прибрежная защитная полоса, 50 м
- шумовая зона аэропорта
- придорожные полосы, подлежащие установлению в связи с размещением объекта
- уточненные границы придорожной полосы, учетный номер 40.00.2.148
- лестничества
- выдел 19
- элементы благоустройства
- проектируемая воздушная линия наружного освещения 0,4 кВ (НО)
- проектируемая опора линии наружного освещения (НО)
- проектируемая воздушная линия 0,4 кВ для подключения освещения
- покрытие дороги - асфальт
- тротуар
- щебеночная призма
- устройство бортового камня
- кромка проезжей части
- барьерное ограждение
- проектируемые откосы
- автопавильон
- водопропускные трубы

Схема расположения листов

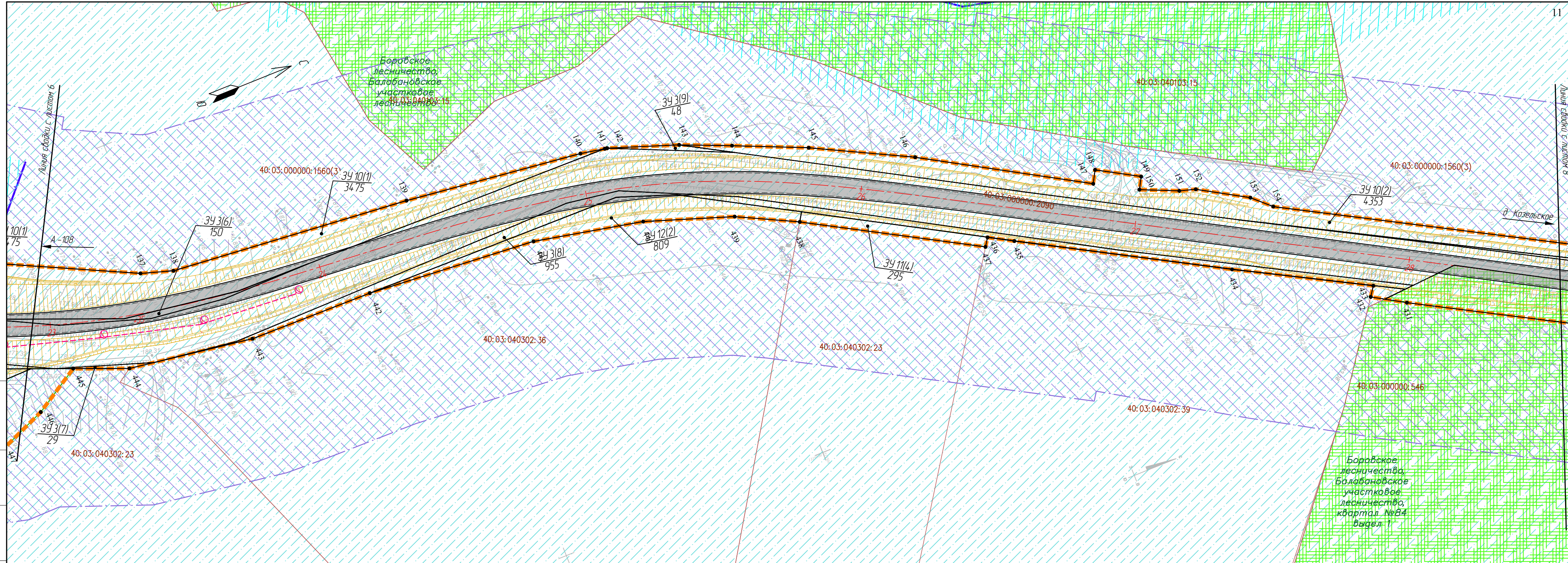


**Примечание:**

1. Система координат СК-40.
2. Система высот Балтийская.
3. Особо охраняемые природные территории федерального, регионального, местного значения отсутствуют.
4. Объекты культурного наследия, включенные в единый государственный реестр объектов культурного наследия (памятников истории и культуры) народов Российской Федерации, границы территорий внодь выявленных объектов культурного наследия, границы охранных зон таких территорий отсутствуют.

					1029-ПМТ-2-41					
					Реконструкция автомобильной дороги А-108 «Московское большое кольцо» - Курпина-Козельское в Боровском районе					
Изм.	Кол.уч.	Лист	№ док.	Подпись	Дата	Проект межевания территории (материалы по обоснованию)	Стадия	Лист	Листов	
Разработал	Капарейко				02.20		П	6	14	
ГИП	Гранкин				02.20					
Н. контроль	Гранкин				02.20					
					Схема планировочной организации земельных участков М 1:1000			ООО "ДОРПРОЕКТ 33"		



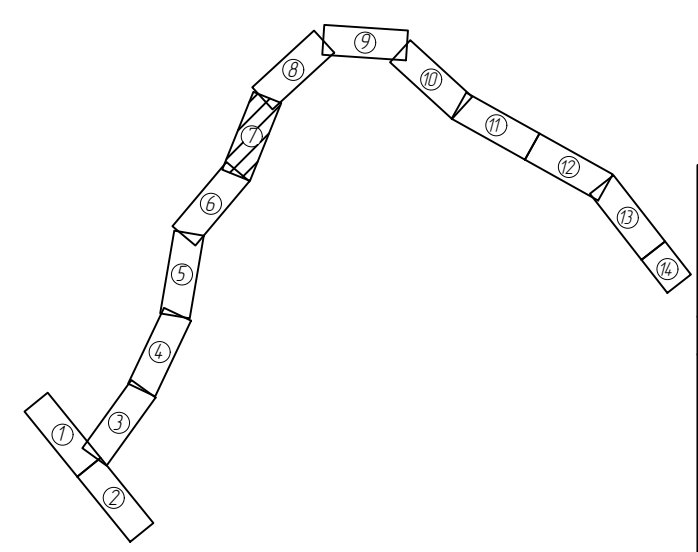


Согласовано  
 Взам. инв. №  
 Лист и дата  
 Инв. № подл.

**Условные обозначения**

- границы территории, в отношении которой утвержден проект межевания
- характерная точка границы территории, в отношении которой утвержден проект межевания
- граница населенных пунктов
- граница муниципальных образований
- ось проектной трассы с обозначением пикетаж
- граница и номер земельных участков в соответствии со сведениями ЕГРН
- границы образуемых / изменяемых земельных участков, предназначенных для размещения объекта
- условный номер образуемого / изменяемого земельного участка, предназначенного для размещения объекта, площадь, кв. м.
- границы земельных участков для временного пользования
- условный номер земельных участков для временного пользования, площадь, кв. м.
- проектные границы публичного сервитута с целью устройства примыкания к автомобильной дороге общего пользования федерального значения А-108 «Московское большое кольцо»
- граница и номер ЗОУИТ, в соответствии со сведениями ЕГРН
- водоохранная зона, 50 м
- прибрежная защитная полоса, 50 м
- шумовая зона аэропорта
- придорожные полосы, подлежащие установлению в связи с размещением объекта
- уточненные границы придорожной полосы, учтенный номер 40.00.2.148
- лесничества
- границы и номер выдела
- проектируемая воздушная линия наружного освещения 0,4 кВ (НО)
- проектируемая опора линии наружного освещения (НО)
- проектируемая воздушная линия 0,4 кВ для подключения освещения
- покрытие дороги - асфальт
- тротуар
- щебеночная призма
- устройство бортового камня
- кромка проезжей части
- барьерное ограждение
- проектируемые откосы
- автомобиль
- водопропускные трубы

**Схема расположения листов**

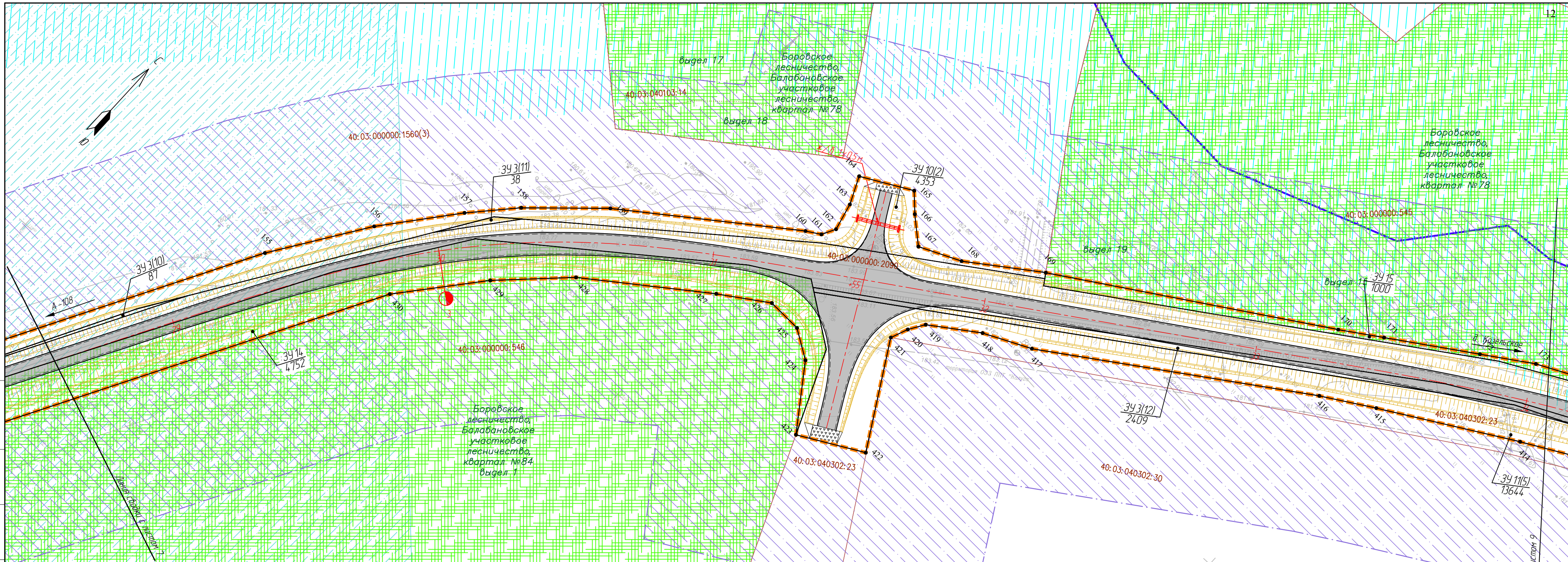


**Примечание:**

- 1 Система координат СК-40.
- 2 Система высот Балтийская.
- 3 Особо охраняемые природные территории федерального, регионального, местного значения отсутствуют.
- 4 Объекты культурного наследия, включенные в единый государственный реестр объектов культурного наследия (памятников истории и культуры) народов Российской Федерации, границы территорий внось выявленных объектов культурного наследия, границы охранных зон таких территорий отсутствуют.

					1029-ПМТ-2-41					
					Реконструкция автомобильной дороги А-108 «Московское большое кольцо» - Курпина-Козельское в Боровском районе					
Изм.	Кол.уч.	Лист	№ док.	Подпись	Дата	Проект межевания территории (материалы по обоснованию)	Стадия	Лист	Листов	
	Разработал		Капарейко		02.20		ООО "ДОРПРОЕКТ 33"	П	7	14
	ГИП		Гранкин		02.20					
	Н. контроль		Гранкин		02.20	Схема планировочной организации земельных участков М 1:1000				





Согласовано

Взам. инв. №

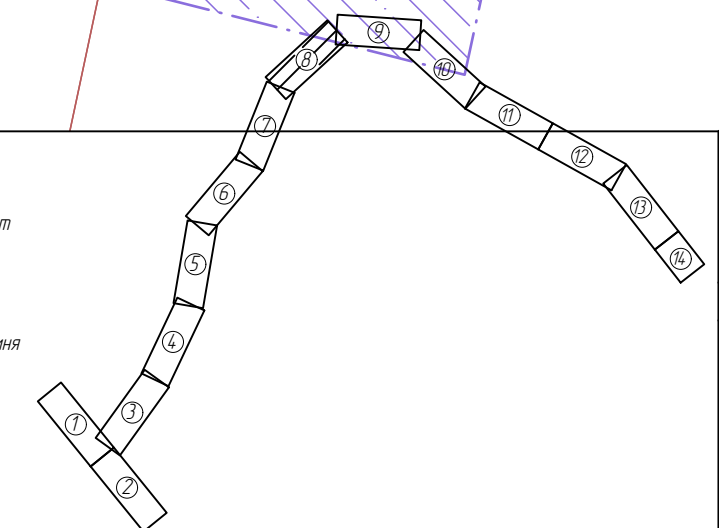
Лист и дата

Инв. № подл

**Условные обозначения**

- границы территории, в отношении которой утвержден проект межевания
  - характерная точка границы территории, в отношении которой утвержден проект межевания
  - граница населенных пунктов
  - граница муниципальных образований
  - ось проектной трассы с обозначением пикетаж
  - границы и номер земельных участков в соответствии со сведениями ЕГРН
  - границы образуемых / изменяемых земельных участков, предназначенных для размещения объекта
  - условный номер образуемого / изменяемого земельного участка, предназначенного для размещения объекта, площадь, кв. м.
  - границы земельных участков для временного пользования
  - условный номер земельных участков для временного пользования, площадь, кв. м.
  - проектные границы публичного сервитута с целью устройства примыкания к автомобильной дороге общего пользования федерального значения А-108 «Московское большое кольцо»
  - граница и номер ЗОУИТ, в соответствии со сведениями ЕГРН
  - водоохранная зона, 50 м
  - прибрежная защитная полоса, 50 м
  - шумовая зона аэропорта
  - придорожные полосы, подлежащие установлению в связи с размещением объекта
  - уточненные границы придорожной полосы, учетный номер 40.00.2.148
  - лесничества
  - границы и номер выдела
- Элементы благоустройства**
- проектируемая воздушная линия наружного освещения 0,4 кВ (НО)
  - проектируемая опора линии наружного освещения (НО)
  - проектируемая воздушная линия 0,4 кВ для подключения освещения
  - покрытие дороги - асфальт
  - тротуар
  - щебеночная призма
  - устройства дортового камня
  - край проезжей части
  - дорьерное ограждение
  - проектируемые откосы
  - автоподъезд

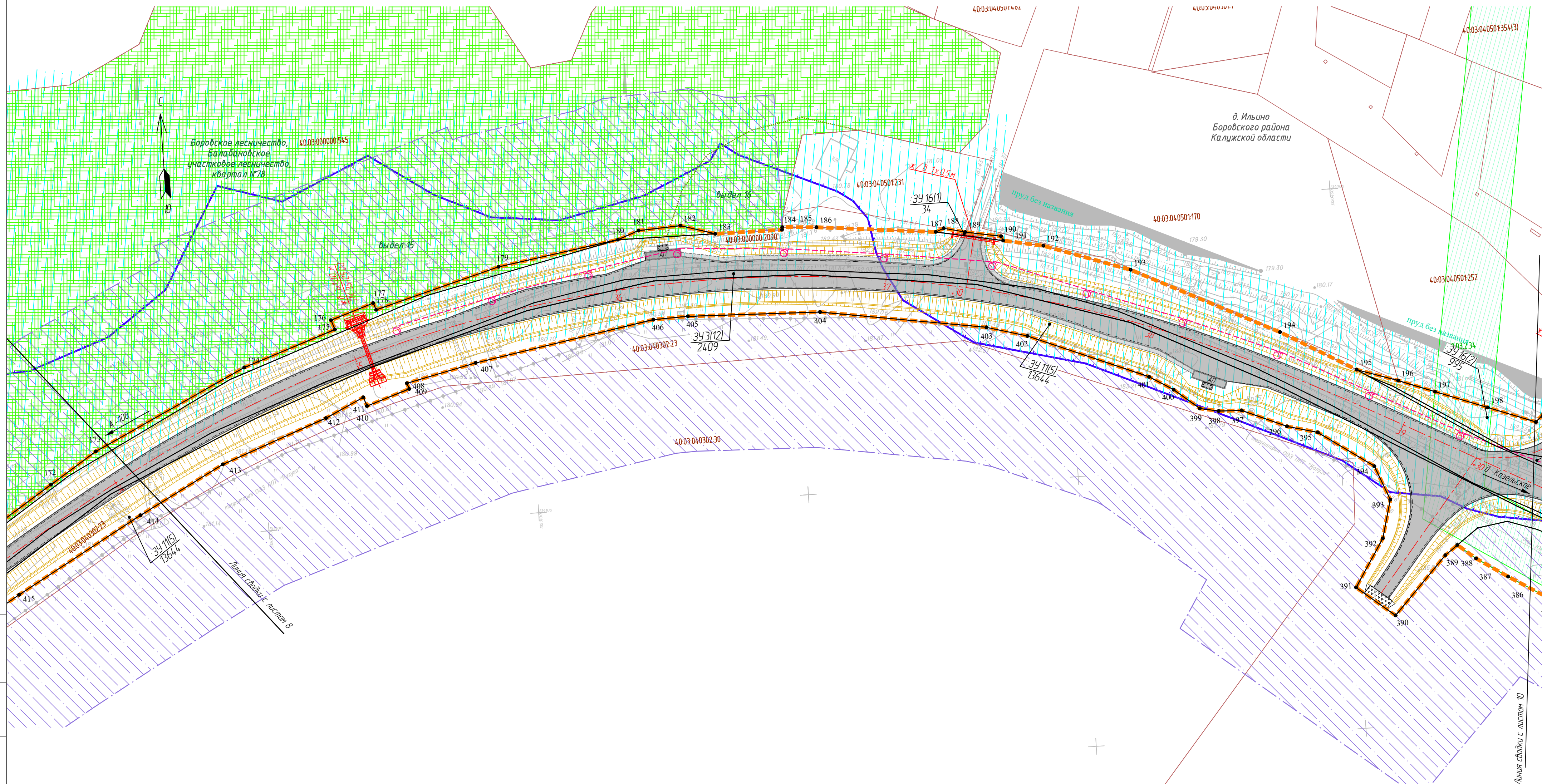
**Схема расположения листов**



- Примечание:**
- 1 Система координат СК-40
  - 2 Система высот Балтийская
  - 3 Особо охраняемые природные территории отсутствуют
  - 4 Объекты культурного наследия отсутствуют

					1029-ПМТ 2-41					
					Реконструкция автомобильной дороги А-108 «Московское большое кольцо» - Куприна-Казельское в Боровском районе					
Изм.	Кол.уч.	Лист	№ док.	Подпись	Дата	Проект межевания территории (материалы по обоснованию)	Стадия	Лист	Листов	
Разработал	Капарейко				02.20		П	8	14	
ГИП	Гранкин				02.20					
Н. контроль	Гранкин				02.20					
					Схема планировочной организации земельных участков М 1:1000			ООО «ДОРПРОЕКТ 33»		

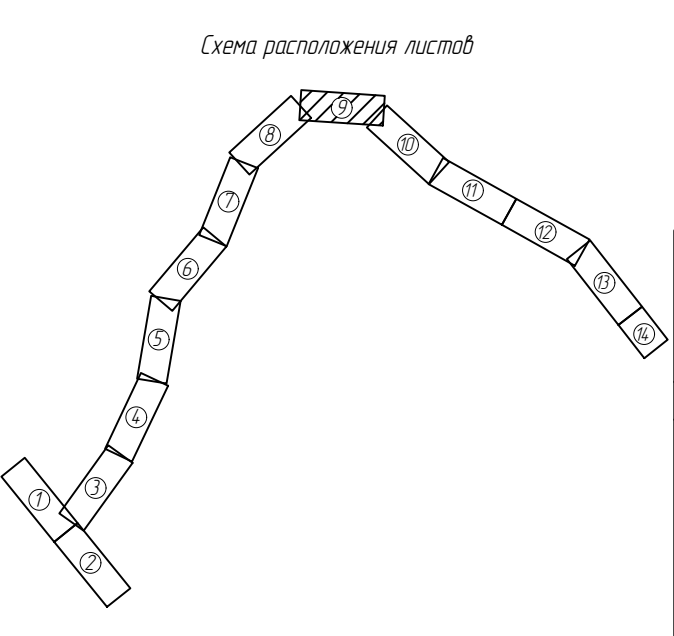




- Условные обозначения**
- граница территории, в отношении которой утвержден проект межевания
  - характеристическая точка границы территории, в отношении которой утвержден проект межевания
  - граница населенных пунктов
  - граница муниципальных образований
  - ось проектной трассы с обозначением пикетов
  - границы и номер земельных участков в соответствии со сведениями ЕГРН
  - границы образуемых / изменяемых земельных участков, предназначенных для размещения объекта
  - условный номер образуемого / изменяемого земельного участка, предназначенного для размещения объекта, площадь, кв. м.
  - границы земельных участков для временного пользования
  - условный номер земельных участков для временного пользования, площадь, кв. м.
  - проектные границы публичного сервитута с целью устройства примыкания к автомобильной дороге общего пользования федерального значения А-108 «Московское большое кольцо»

- 40.03.2.78 - граница и номер ЗОУИТ, в соответствии со сведениями ЕГРН
  - 40.03.2.78 - водоохранная зона, 50 м
  - 40.03.2.78 - прибрежная защитная полоса, 50 м
  - 40.03.2.78 - шумовая зона аэропорта
  - 40.03.2.78 - придорожные полосы, подлежащие установлению в связи с размещением объекта
  - 40.03.2.78 - уточненные границы придорожной полосы, учетный номер 40.00.2.14.8
  - 40.03.2.78 - лесничество
  - 40.03.2.78 - границы и номер выдела
- Элементы благоустройства**
- проектируемая воздушная линия наружного освещения 0,4 кВ (НО)
  - проектируемая опора линии наружного освещения (НО)
  - проектируемая воздушная линия 0,4 кВ для подключения освещения

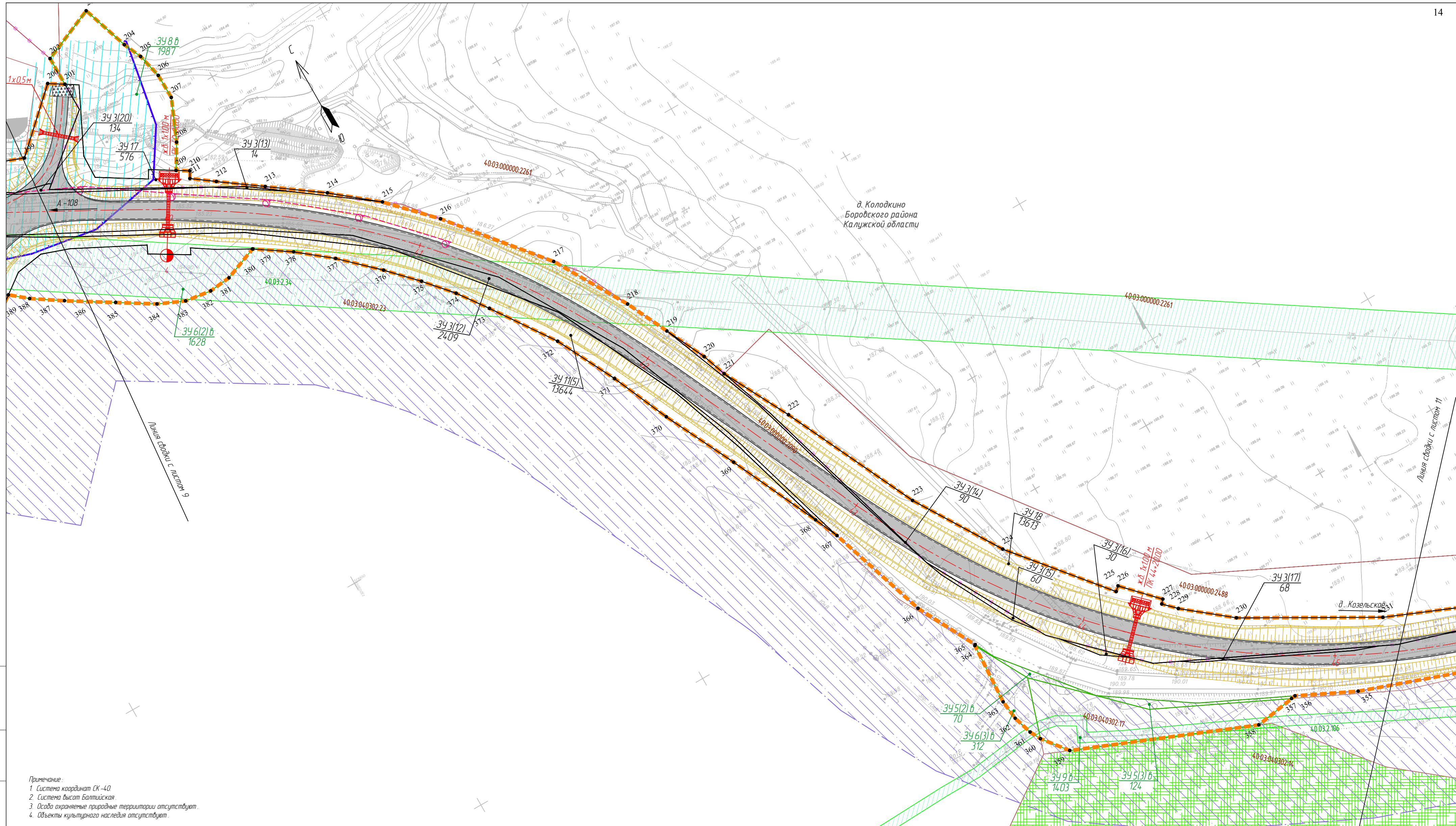
- покрытие дороги - асфальт
- тротуар
- щебеночная призма
- устройство бортового камня
- кромка проезжей части
- барьерное ограждение
- проектируемые откосы
- автопавильон
- водопропускные трубы



Примечание:  
 1 Система координат СК-40  
 2 Система высот Балтийская  
 3 Осады охраняемые природные территории отсутствуют  
 4 Объекты культурного наследия отсутствуют

1029-ПМТ 2-41				
Реконструкция автомобильной дороги А-108 «Московское большое кольцо» - Курпино-Козельское в Баровском районе				
Изм.	Кол.уч.	Лист	№ док.	Подпись
Разработал	Капарейко	02.20		
ГИП	Гранкин	02.20		
Н. контроль	Гранкин	02.20		
Проект межевания территории (материалы по обоснованию)				
Стадия				
Лист				
Листов				
000 "ДОРПРОЕКТ 33"				





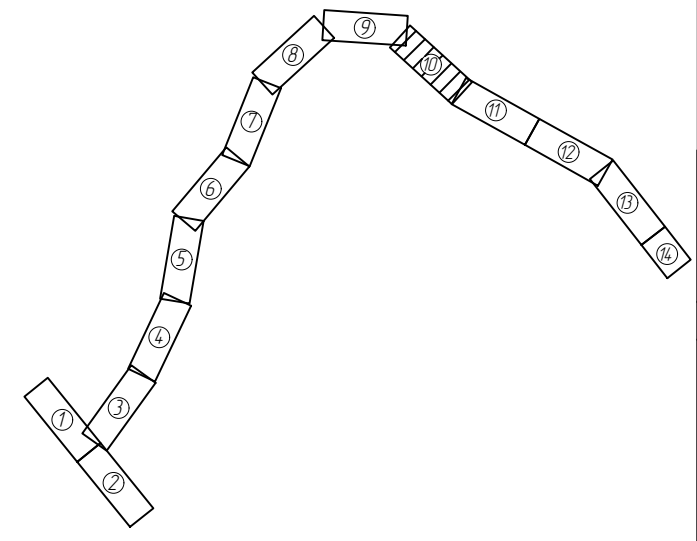
Примечание:  
 1 Система координат СК-40  
 2 Система высот Балтийская  
 3 Особо охраняемые природные территории отсутствуют  
 4 Объекты культурного наследия отсутствуют

- Условные обозначения**
- граница территории, в отношении которой утвержден проект межевания
  - характерная точка границы территории, в отношении которой утвержден проект межевания
  - граница населенных пунктов
  - граница муниципальных образований
  - ось проектной трассы с обозначением пикетов
  - граница и номер земельных участков в соответствии со сведениями ЕГРН
  - границы образуемых / изменяемых земельных участков, предназначенных для размещения объекта
  - условный номер земельного участка для временного пользования, площадь, кв. м.
  - границы земельных участков для временного пользования
  - условный номер земельных участков для временного пользования, площадь, кв. м.
  - проектные границы публичного сервитута с целью устройства примыкания к автомобильной дороге общего пользования федерального значения А-108 «Московское большое кольцо»

- 40.03.2.78 - граница и номер ЗОУИТ, в соответствии со сведениями ЕГРН
  - 40.03.2.34 - водоохранная зона, 50 м
  - 40.03.04.0302.18 - прибрежная защитная полоса, 50 м
  - 40.03.04.0302.23 - шумовая зона аэропорта
  - 40.03.04.0302.17 - придорожные полосы, подлежащие установлению в связи с размещением объекта
  - 40.03.2.106 - уточненные границы придорожной полосы, учетный номер 40.00.2.14.8
  - 40.03.04.0302.19 - лесничество
  - 40.03.04.0302.17 - границы и номер выдела
- Элементы благоустройства**
- проектируемая воздушная линия наружного освещения 0,4 кв (НО)
  - проектируемая опора линии наружного освещения (НО)
  - проектируемая воздушная линия 0,4 кв для подключения освещения

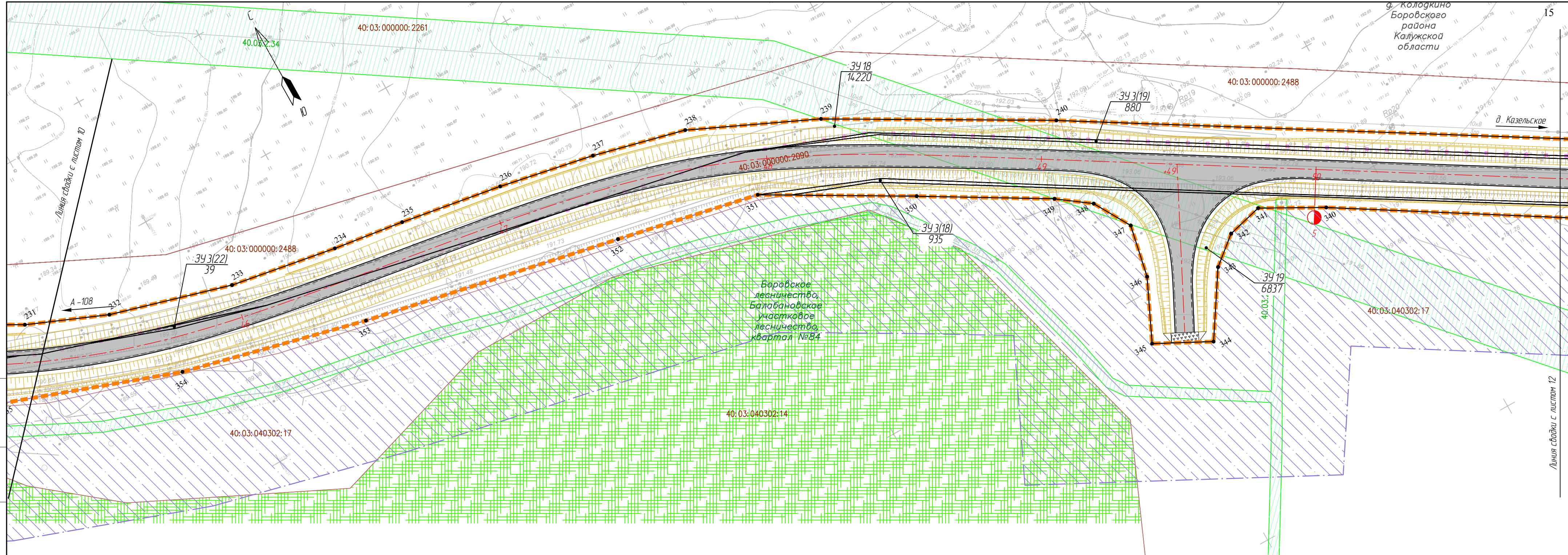
- покрытие дороги - асфальт
- тротуар
- щебеночная призма
- устройство бортового камня
- крайняя проезжей части
- барьерное ограждение
- проектируемые откосы
- автопавильон
- водопропускные трубы

Схема расположения листов



1029-ПМТ 2-41				
Реконструкция автомобильной дороги А-108 «Московское большое кольцо» - Курпино-Козельское в Боровском районе				
Изм.	Кол.уч.	Лист	№ док.	Подпись
Разработал	Капарейко	Гранкин	02.20	
ГИП	Гранкин	Гранкин	02.20	
Н. контроль	Гранкин	Гранкин	02.20	
Проект межевания территории (материалы по обоснованию)				
Схема планировочной организации земельных участков М 1:1000				
Стадия	Лист	Листов		
П	10	14		
ООО "ДОРПРОЕКТ 33"				





Баравское лесничество,  
Балабановское  
участковое  
лесничество,  
квартал №84

Согласовано

Взаим. инв. №

Лист и дата

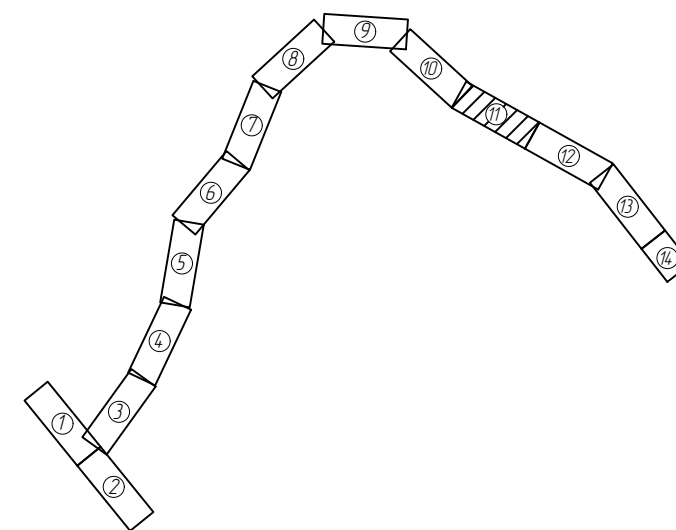
Инв. № листа

- Условные обозначения**
- границы территории, в отношении которой утвержден проект межевания
  - характерная точка границы территории, в отношении которой утвержден проект межевания
  - граница населенных пунктов
  - граница муниципальных образований
  - ось проектной трассы с обозначением пикетажа
  - 40:03:040302:18 - границы образуемых / изменяемых земельных участков, предназначенных для размещения объекта
  - :34 1(2) 383 - условный номер образуемого / изменяемого земельного участка, предназначенного для размещения объекта, площадь, кв. м.
  - :34 1(2) в 164 - границы земельных участков для временного пользования
  - условный номер земельных участков для временного пользования, площадь, кв. м.
  - проектные границы публичного сервитута с целью устройства примыкания к автомобильной дороге общего пользования федерального значения А-108 «Московское большое кольцо»

- 40.03.2.78 - граница и номер ЗОУИТ, в соответствии со сведениями ЕГРН
  - водоохранная зона, 50 м
  - прибрежная защитная полоса, 50 м
  - шумовая зона аэропорта
  - придорожные полосы, подлежащие установлению в связи с размещением объекта
  - уточненные границы придорожной полосы, учетный номер 40.00.2.148
  - лесничества
  - выдел 19 - границы и номер выдела
- Элементы благоустройства**
- проектируемая воздушная линия наружного освещения 0,4 кВ (НО)
  - проектируемая опора линии наружного освещения (НО)
  - проектируемая воздушная линия 0,4 кВ для подключения освещения

- покрытие дороги - асфальт
- тротуар
- щебеночная призма
- устройство бортового камня
- кромка проезжей части
- барьерное ограждение
- проектируемые откосы
- АП - автопавильон
- водопропускные трубы

Схема расположения листов



- Примечание:**
- 1 Система координат СК-40.
  - 2 Система высот Балтийская.
  - 3 Особо охраняемые природные территории федерального, регионального, местного значения отсутствуют.
  - 4 Объекты культурного наследия, включенные в единый государственный реестр объектов культурного наследия (памятников истории и культуры) народов Российской Федерации, границы территорий внось выявленных объектов культурного наследия, границы охранных зон таких территорий отсутствуют.

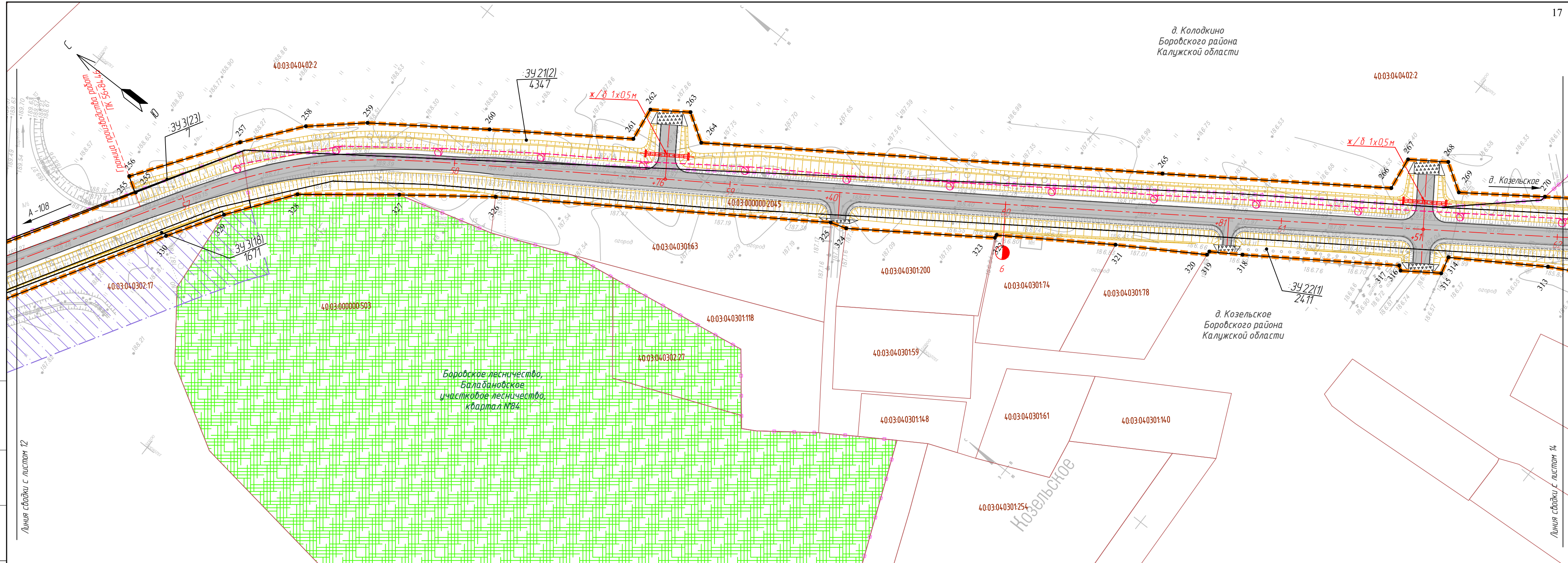
					1029-ПМТ.2-41					
					Реконструкция автомобильной дороги А-108 «Московское большое кольцо» - Куприна-Казельское в Баравском районе					
Изм.	Кол.уч.	Лист	№ док.	Подпись	Дата	Проект межевания территории (материалы по обоснованию)	Стадия	Лист	Листов	
							П	11	14	
							ООО "ДОРПРОЕКТ 33"			
					Схема планировочной организации земельных участков М 1:1000					







д. Колодкино  
Боровского района  
Калужской области



Согласовано

Линия связи с листом 12

Линия связи с листом 14

Баровское лесничество,  
Баладиновоское  
участковое лесничество,  
квартал №84

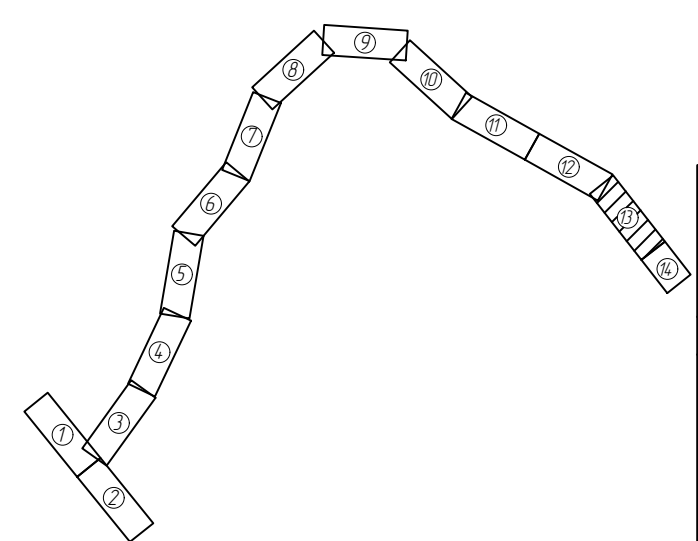
д. Козельское  
Боровского района  
Калужской области

- Условные обозначения**
- границы территории, в отношении которой утвержден проект межевания
  - характерная точка границы территории, в отношении которой утвержден проект межевания
  - граница населенных пунктов
  - граница муниципальных образований
  - ось проектной трассы с обозначением пикетажа
  - граница и номер земельных участков в соответствии со сведениями ЕГРН
  - границы образуемых / изменяемых земельных участков, предназначенных для размещения объекта
  - условный номер образуемого / изменяемого земельного участка, предназначенного для размещения объекта, площадь, кв. м.
  - границы земельных участков для временного пользования
  - условный номер земельных участков для временного пользования, площадь, кв. м.
  - проектные границы публичного сервитута с целью устройства примыкания к автомобильной дороге общего пользования федерального значения А-108 «Московское большое кольцо»

- граница и номер ЗОУИТ, в соответствии со сведениями ЕГРН
  - водоохранная зона, 50 м
  - прибрежная защитная полоса, 50 м
  - шумовая зона аэропорта
  - придорожные полосы, подлежащие установлению в связи с размещением объекта
  - уточненные границы придорожной полосы, учетный номер 40.00.2.148
  - лесничества
  - границы и номер выдела
- Элементы благоустройства**
- проектируемая воздушная линия наружного освещения 0,4 кВ (НО)
  - проектируемая опора линии наружного освещения (НО)
  - проектируемая воздушная линия 0,4 кВ для подключения освещения

- покрытие дороги - асфальт
- тротуар
- щебеночная призма
- устройство бортового камня
- кромка проезжей части
- барьерное ограждение
- проектируемые откосы
- автопавильон
- водопропускные трубы

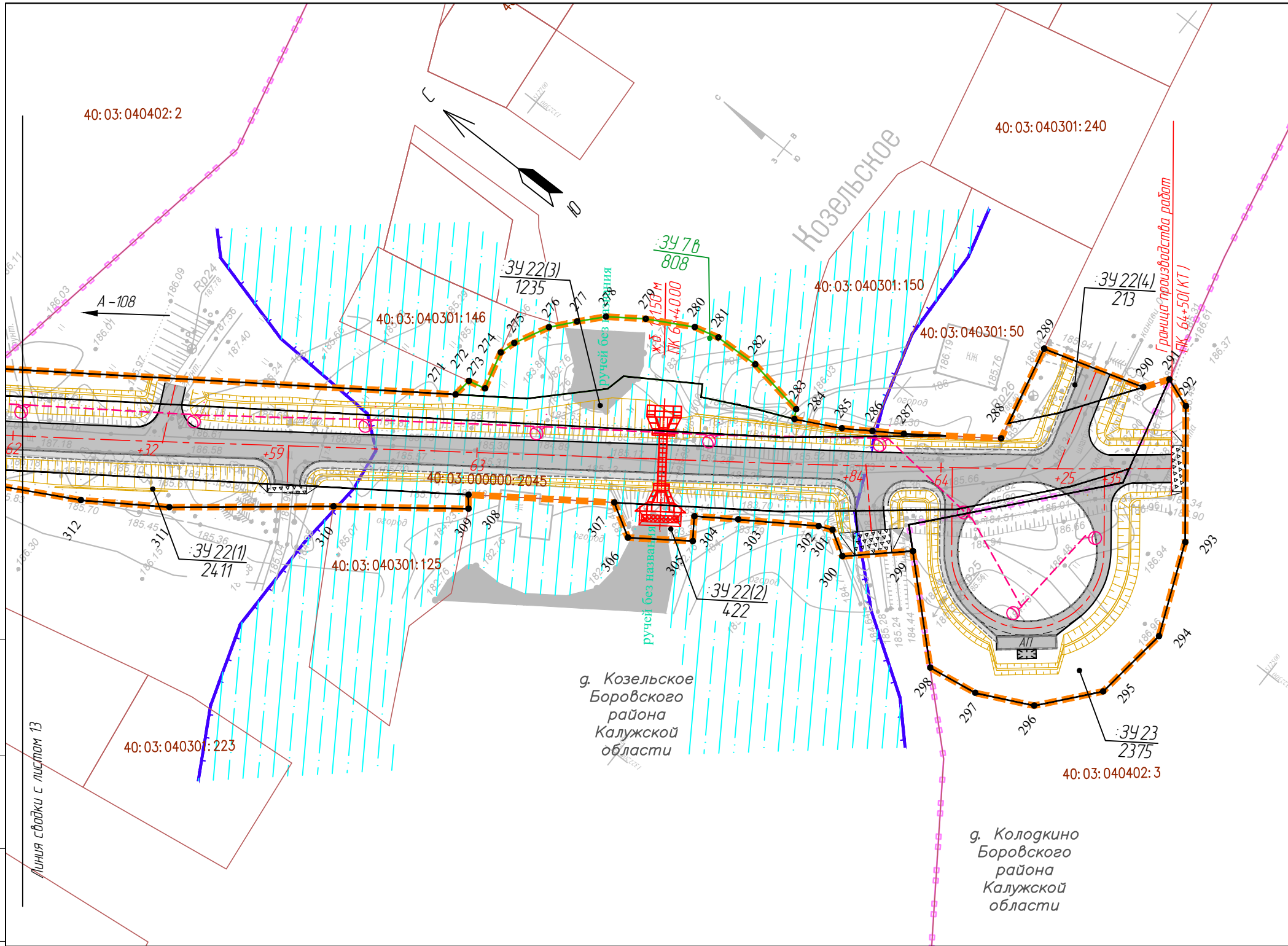
Схема расположения листов



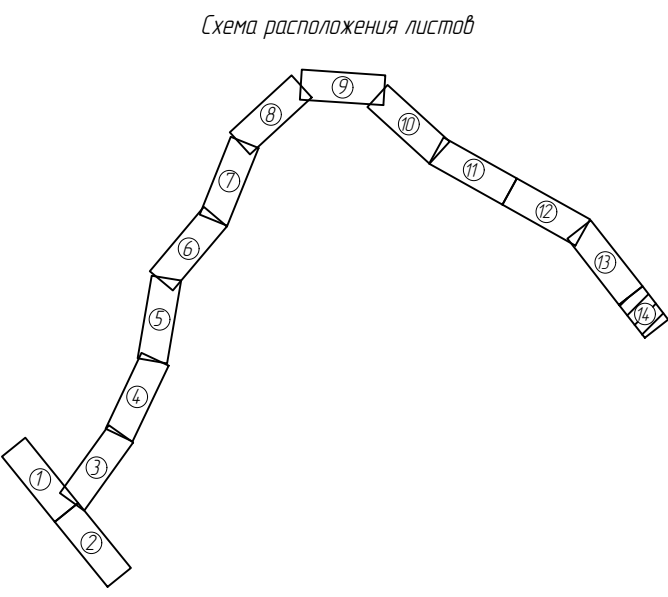
Примечание:  
 1 Система координат СК-40.  
 2 Система высот Балтийская.  
 3 Особо охраняемые природные территории федерального, регионального, местного значения отсутствуют.  
 4 Объекты культурного наследия, включенные в единый государственный реестр объектов культурного наследия (памятников истории и культуры) народов Российской Федерации, границы территорий вновь выявленных объектов культурного наследия, границы охранных зон таких территорий отсутствуют.

					1029-ПМТ 2- 41				
					Реконструкция автомобильной дороги А-108 «Московское большое кольцо» - Куприна-Козельское в Боровском районе				
Изм.	Кол.уч	Лист	№ док	Подпись	Дата	Проект межевания территории (материалы по обоснованию)	Стадия	Лист	Листов
Разработал	Капарейко				02.20		П	13	14
ГИП	Гранкин				02.20				
Н. контроль	Гранкин				02.20	Схема планировочной организации земельных участков М 1:1000	ООО "ДОРПРОЕКТ 33"		





- ### Условные обозначения
- границы территории, в отношении которой утвержден проект межевания
  - характерная точка границы территории, в отношении которой утвержден проект межевания
  - граница населенных пунктов
  - граница муниципальных образований
  - ось проектной трассы с обозначением пикетаж
  - граница и номер земельных участков в соответствии со сведениями ЕГРН
  - границы образуемых / изменяемых земельных участков, предназначенных для размещения объекта
  - условный номер образуемого / изменяемого земельного участка, предназначенного для размещения объекта, площадь, кв. м.
  - границы земельных участков для временного пользования
  - условный номер земельных участков для временного пользования, площадь, кв. м.
  - проектные границы публичного сервитута с целью устройства примыкания к автомобильной дороге общего пользования федерального значения А-108 «Московское большое кольцо»
  - граница и номер ЗОУИТ, в соответствии со сведениями ЕГРН
  - водоохранная зона, 50 м
  - прибрежная защитная полоса, 50 м
  - шумовая зона аэропорта
  - придорожные полосы, подлежащие установлению в связи с размещением объекта
  - уточненные границы придорожной полосы, учтенный номер 40.00.2.148
  - лесничества
  - границы и номер выдела
  - Выдел 19**
  - Элементы благоустройства**
  - проектируемая воздушная линия наружного освещения 0,4 кв (НО)
  - проектируемая опора линии наружного освещения (НО)
  - проектируемая воздушная линия 0,4 кв для подключения освещения
  - покрытие дороги - асфальт
  - тротуар
  - щебеночная призма
  - устройство бортового камня
  - кромка проезжей части
  - барьерное ограждение
  - проектируемые откосы
  - автопавильон
  - водопропускные трубы



Примечание:  
 1. Система координат СК-40.  
 2. Система высот Балтийская.  
 3. Особо охраняемые природные территории федерального, регионального, местного значения отсутствуют.  
 4. Объекты культурного наследия, включенные в единый государственный реестр объектов культурного наследия (памятников истории и культуры) народов Российской Федерации, границы территорий вновь выявленных объектов культурного наследия, границы охранных зон таких территорий отсутствуют.

						1029-ПМТ.2-41			
						Реконструкция автомобильной дороги А-108 «Московское большое кольцо» - Курпино-Козельское в Боровском районе			
Изм.	Кол.уч	Лист	№ док	Подпись	Дата	Проект межевания территории (материалы по обоснованию)	Стадия	Лист	Листов
Разработал	Капарейко				02.20		П	14	14
ГИП	Гранкин				02.20				
Н. контроль	Гранкин				02.20				
						Схема планировочной организации земельных участков М 1:1000		ООО "ДОРПРОЕКТ 33"	

Согласовано

Инв. № подл.	Взаим. инв. №	Подп. и дата

Линия съезды с листом 13

г. Козельское  
Боровского  
района  
Калужской  
области

г. Колодкино  
Боровского  
района  
Калужской  
области

**Каталог координат характерных точек границ территории, в отношении которой утвержден проект межевания**

**Система координат СК-40**

Обозначение характерных точек границ	Координаты, м	
	X	Y
1	511685,69	1317987,26
2	511708,13	1318018,39
3	511510,94	1318160,52
4	511513,82	1318165,37
5	511506,02	1318171,22
6	511501,70	1318178,89
7	511492,50	1318188,43
8	511481,51	1318189,63
9	511398,81	1318251,73
10	511371,90	1318277,26
11	511327,21	1318315,42
12	511316,67	1318318,87
13	511307,95	1318327,51
14	511310,25	1318343,19
15	511321,88	1318355,74
16	511325,25	1318358,44
17	511333,06	1318352,04
18	511345,95	1318366,70
19	511340,86	1318370,95
20	511365,66	1318390,82
21	511414,65	1318420,82
22	511448,79	1318366,55
23	511499,49	1318398,45
24	511467,81	1318453,24
25	511464,00	1318451,04
26	511464,16	1318453,36
27	511523,89	1318492,58
28	511525,65	1318489,60
29	511539,74	1318499,16
30	511538,00	1318501,80
31	511552,84	1318511,50
32	511592,73	1318536,81
33	511612,89	1318550,27
34	511612,33	1318551,10

35	511613,16	1318551,65
36	511613,72	1318550,82
37	511614,89	1318551,52
38	511635,89	1318565,51
39	511635,34	1318566,34
40	511636,18	1318566,89
41	511636,73	1318566,06
42	511643,29	1318569,17
43	511662,47	1318580,91
44	511665,84	1318583,13
45	511665,33	1318583,98
46	511666,19	1318584,50
47	511666,70	1318583,64
48	511693,30	1318600,24
49	511692,95	1318600,76
50	511693,77	1318601,32
51	511697,64	1318606,05
52	511731,13	1318628,75
53	511752,40	1318644,33
54	511803,00	1318677,30
55	511834,20	1318697,57
56	511858,43	1318714,64
57	511865,61	1318719,68
58	511884,05	1318735,37
59	511886,23	1318734,64
60	511894,82	1318730,37
61	511902,49	1318745,16
62	511900,27	1318746,30
63	511903,82	1318752,18
64	511907,98	1318759,05
65	511909,94	1318757,59
66	511915,35	1318762,38
67	511917,40	1318760,86
68	511946,26	1318781,52
69	511956,29	1318774,36
70	511965,74	1318781,83
71	511961,27	1318792,16
72	511972,54	1318799,67
73	511974,92	1318796,07
74	511988,88	1318805,52
75	511986,57	1318809,01
76	512014,09	1318827,34
77	512018,33	1318831,96

Согласовано			
Взаим. инд. №			
Подпись и дата			
Инд. № подл.			

1029-ПМТ.2-В1

Изм.	Кол. уч.	Лист	№ док.	Подпись	Дата
Разработал		Капарейко			02.20
ГИП		Гранкин			02.20
Н. контроль		Иванов			02.20

Каталог координат характерных точек границ территории, в отношении которой утвержден проект межевания

Стадия	Лист	Листов
П	1	7
ООО «ДОРПРОЕКТ 33»		



78	512037,96	1318816,10
79	512046,47	1318826,64
80	512036,61	1318840,57
81	512053,24	1318849,56
82	512087,04	1318866,24
83	512112,57	1318878,08
84	512140,43	1318886,06
85	512174,17	1318891,02
86	512186,78	1318892,51
87	512189,55	1318897,16
88	512194,67	1318893,44
89	512216,86	1318896,06
90	512260,85	1318900,96
91	512260,27	1318904,87
92	512272,78	1318902,29
93	512293,44	1318904,59
94	512366,96	1318914,18
95	512374,78	1318893,37
96	512391,26	1318895,66
97	512392,91	1318917,56
98	512457,56	1318925,99
99	512462,91	1318920,27
100	512468,52	1318900,01
101	512481,94	1318901,84
102	512483,61	1318929,39
103	512519,19	1318934,03
104	512764,69	1318965,63
105	512786,73	1318970,71
106	512794,70	1318972,54
107	512816,18	1318979,38
108	512816,89	1318977,65
109	512852,71	1318999,94
110	512860,65	1318997,70
111	512869,48	1319015,38
112	512961,96	1319104,11
113	512971,33	1319106,62
114	512979,41	1319114,66
115	512982,46	1319123,77
116	512988,75	1319129,81
117	513035,59	1319170,62
118	513049,03	1319183,66
119	513050,18	1319182,33
120	513065,42	1319196,76

121	513080,67	1319211,20
122	513100,33	1319229,51
123	513110,30	1319238,88
124	513122,33	1319250,20
125	513140,58	1319264,93
126	513145,27	1319268,36
127	513144,12	1319270,10
128	513158,17	1319280,50
129	513160,55	1319284,69
130	513184,08	1319284,96
131	513197,02	1319295,61
132	513203,29	1319286,44
133	513223,13	1319299,91
134	513219,08	1319306,66
135	513232,76	1319313,80
136	513245,79	1319324,04
137	513295,00	1319347,89
138	513306,45	1319351,46
139	513394,15	1319359,36
140	513458,90	1319367,04
141	513467,73	1319368,70
142	513468,60	1319368,82
143	513493,23	1319377,44
144	513510,90	1319384,85
145	513536,36	1319395,88
146	513570,83	1319413,43
147	513627,05	1319446,35
148	513629,55	1319441,92
149	513644,13	1319450,39
150	513641,78	1319454,55
151	513655,01	1319460,33
152	513660,75	1319462,03
153	513677,97	1319472,22
154	513684,43	1319478,28
155	513851,10	1319571,03
156	513885,05	1319593,71
157	513910,87	1319614,58
158	513926,15	1319628,47
159	513947,86	1319652,43
160	513989,73	1319710,15
161	513992,75	1319715,25
162	513997,71	1319717,90
163	514007,77	1319715,51

Взаим. инд. №	
Подпись и дата	
Инд. № подл.	

Изм.	Кол. уч.	Лист	№ док.	Подпись	Дата

1029-ПМТ.2-В1

Лист

2

164	514017,57	1319711,08
165	514027,22	1319729,34
166	514021,09	1319735,27
167	514013,31	1319744,17
168	514020,02	1319759,27
169	514037,63	1319784,63
170	514094,22	1319876,79
171	514103,35	1319891,00
172	514122,45	1319920,71
173	514133,60	1319938,07
174	514160,91	1319994,95
175	514172,67	1320029,34
176	514176,22	1320028,13
177	514181,50	1320044,14
178	514178,93	1320045,00
179	514191,78	1320091,32
180	514198,86	1320136,01
181	514201,71	1320143,81
182	514202,49	1320159,44
183	514198,61	1320172,11
184	514198,46	1320196,82
185	514199,41	1320196,95
186	514198,53	1320209,60
187	514193,85	1320253,50
188	514195,02	1320256,50
189	514193,07	1320264,43
190	514190,64	1320277,48
191	514189,00	1320278,14
192	514186,09	1320292,90
193	514175,08	1320324,49
194	514148,34	1320378,09
195	514132,62	1320405,42
196	514127,56	1320420,51
197	514122,55	1320433,81
198	514115,41	1320452,90
199	514108,86	1320470,30
200	514129,69	1320492,70
201	514126,11	1320498,40
202	514137,72	1320498,35
203	514146,98	1320519,93
204	514128,00	1320526,33
205	514120,83	1320529,57
206	514110,99	1320531,91

207	514100,91	1320532,06
208	514084,70	1320525,16
209	514075,17	1320519,52
210	514072,34	1320524,10
211	514069,73	1320522,66
212	514063,59	1320531,05
213	514052,38	1320546,71
214	514038,12	1320566,63
215	514024,36	1320583,62
216	514007,33	1320600,12
217	513970,83	1320630,32
218	513942,02	1320647,21
219	513925,19	1320655,36
220	513909,28	1320663,06
221	513899,57	1320666,53
222	513873,08	1320680,44
223	513819,85	1320706,00
224	513785,79	1320727,23
225	513749,29	1320757,59
226	513750,88	1320759,32
227	513737,65	1320772,00
228	513736,20	1320770,72
229	513731,46	1320775,46
230	513717,01	1320793,42
231	513688,76	1320843,35
232	513676,99	1320871,93
233	513664,62	1320916,21
234	513658,05	1320955,39
235	513654,44	1320981,43
236	513648,42	1321018,85
237	513641,75	1321053,81
238	513633,50	1321087,66
239	513612,99	1321132,75
240	513570,76	1321207,31
241	513334,21	1321597,17
242	513327,45	1321615,55
243	513333,20	1321629,48
244	513353,21	1321643,51
245	513339,68	1321666,10
246	513319,18	1321655,92
247	513304,07	1321656,70
248	513293,23	1321665,79
249	513275,78	1321691,55

Взам. инв. №	
Подпись и дата	
Инв. № подл.	

Изм.	Кол. уч.	Лист	№ док.	Подпись	Дата

1029-ПМТ.2-В1

Лист

3

250	513274,54	1321709,33
251	513258,50	1321794,54
252	513236,35	1321790,86
253	513235,96	1321778,46
254	513232,09	1321774,59
255	513226,98	1321773,84
256	513162,80	1321877,65
257	513141,43	1321907,63
258	513126,23	1321926,85
259	513109,41	1321941,56
260	513073,10	1321966,87
261	513029,99	1321996,21
262	513031,64	1322008,32
263	513019,60	1322016,55
264	513009,79	1322010,23
265	512871,36	1322104,17
266	512802,84	1322151,01
267	512804,46	1322162,93
268	512792,41	1322171,16
269	512782,61	1322164,84
270	512757,06	1322182,78
271	512674,96	1322239,67
272	512674,47	1322243,73
273	512670,75	1322244,61
274	512672,85	1322252,81
275	512671,81	1322256,21
276	512668,00	1322263,47
277	512664,01	1322268,15
278	512659,75	1322272,82
279	512652,68	1322277,73
280	512643,29	1322282,83
281	512637,89	1322284,20
282	512628,04	1322284,52
283	512615,19	1322282,32
284	512614,19	1322280,41
285	512604,92	1322285,12
286	512599,35	1322288,74
287	512593,65	1322292,44
288	512576,51	1322304,56
289	512581,08	1322325,47
290	512559,16	1322332,07
291	512555,77	1322336,88
292	512549,45	1322334,52

293	512531,52	1322311,34
294	512523,51	1322291,91
295	512525,68	1322275,12
296	512535,50	1322263,59
297	512547,20	1322257,94
298	512558,20	1322256,26
299	512576,57	1322273,72
300	512587,86	1322263,52
301	512593,02	1322266,68
302	512595,89	1322265,49
303	512610,43	1322255,94
304	512618,29	1322250,70
305	512615,25	1322246,23
306	512626,72	1322238,26
307	512633,67	1322242,40
308	512659,47	1322224,39
309	512657,60	1322222,00
310	512680,82	1322204,52
311	512708,60	1322182,61
312	512724,54	1322172,09
313	512740,65	1322163,52
314	512771,14	1322144,03
315	512769,61	1322137,89
316	512781,83	1322129,56
317	512783,37	1322130,72
318	512830,46	1322098,90
319	512840,62	1322092,41
320	512840,59	1322090,96
321	512868,90	1322073,45
322	512904,99	1322049,76
323	512904,84	1322048,58
324	512949,39	1322018,15
325	512955,11	1322016,33
326	513056,38	1321949,02
327	513084,34	1321928,13
328	513113,49	1321905,60
329	513129,89	1321883,40
330	513141,70	1321864,45
331	513203,14	1321760,68
332	513269,38	1321643,69
333	513269,79	1321631,16
334	513264,06	1321620,64
335	513246,15	1321607,06

Взаим. инд. №	
Подпись и дата	
Инд. № подл.	

Изм.	Кол. уч.	Лист	№ док.	Подпись	Дата
------	----------	------	--------	---------	------

1029-ПМТ.2-В1

Лист

4

336	513257,62	1321587,20
337	513276,41	1321597,37
338	513290,57	1321598,22
339	513302,35	1321590,84
340	513495,24	1321277,63
341	513507,12	1321255,88
342	513503,80	1321242,76
343	513495,47	1321232,66
344	513472,61	1321218,03
345	513482,87	1321198,14
346	513505,01	1321208,41
347	513524,16	1321212,29
348	513537,71	1321204,41
349	513546,17	1321192,81
350	513571,45	1321149,50
351	513600,09	1321099,24
352	513610,77	1321046,96
353	513629,58	1320952,45
354	513645,85	1320885,06
355	513668,41	1320820,58
356	513679,09	1320798,20
357	513678,82	1320796,51
358	513676,24	1320780,26
359	513704,22	1320710,92
360	513713,91	1320703,26
361	513718,21	1320701,03
362	513725,80	1320698,62
363	513733,67	1320697,73
364	513758,35	1320699,03
365	513758,58	1320699,34
366	513782,06	1320686,93
367	513822,55	1320673,49
368	513832,08	1320669,22
369	513867,62	1320652,57
370	513896,16	1320638,44
371	513919,19	1320628,31
372	513942,95	1320616,16
373	513967,37	1320599,35
374	513979,00	1320590,96
375	513989,80	1320581,49
376	514000,91	1320570,77
377	514014,22	1320556,71
378	514024,61	1320543,72

379	514033,50	1320530,42
380	514033,60	1320530,24
381	514028,36	1320516,66
382	514027,45	1320507,90
383	514028,87	1320497,44
384	514033,43	1320487,11
385	514041,95	1320473,30
386	514052,47	1320456,23
387	514059,99	1320444,82
388	514065,38	1320438,28
389	514061,91	1320433,57
390	514040,92	1320413,71
391	514052,20	1320399,85
392	514069,67	1320410,92
393	514083,81	1320414,63
394	514096,55	1320409,60
395	514110,41	1320389,55
396	514113,40	1320378,34
397	514120,41	1320362,01
398	514120,75	1320353,48
399	514122,16	1320346,62
400	514129,76	1320337,42
401	514135,10	1320328,69
402	514153,17	1320284,80
403	514157,39	1320269,86
404	514167,13	1320208,83
405	514168,83	1320159,97
406	514168,46	1320147,13
407	514156,88	1320080,46
408	514151,07	1320054,55
409	514148,91	1320055,29
410	514143,64	1320039,27
411	514146,95	1320038,14
412	514140,20	1320023,82
413	514125,66	1319984,63
414	514108,93	1319952,96
415	514082,58	1319906,22
416	514071,87	1319888,01
417	514013,90	1319799,59
418	514005,98	1319782,57
419	513994,24	1319765,29
420	513988,57	1319761,70
421	513982,22	1319759,13

Взам. инв. №	
Подпись и дата	
Инв. № подл.	

Изм.	Кол. уч.	Лист	№ док.	Подпись	Дата

1029-ПМТ.2-В1

Лист

5

422	513945,30	1319780,69
423	513932,95	1319757,63
424	513955,18	1319741,89
425	513961,75	1319731,70
426	513962,25	1319718,87
427	513951,06	1319701,75
428	513921,00	1319660,20
429	513899,15	1319638,02
430	513870,79	1319614,52
431	513716,38	1319528,53
432	513704,98	1319521,74
433	513707,39	1319518,35
434	513662,12	1319493,79
435	513592,85	1319454,92
436	513584,33	1319450,07
437	513582,37	1319453,00
438	513523,34	1319419,54
439	513502,21	1319409,00
440	513470,81	1319398,30
441	513431,33	1319390,17
442	513369,36	1319385,44
443	513323,83	1319384,91
444	513278,51	1319378,28
445	513259,59	1319370,75
446	513242,84	1319380,95
447	513224,86	1319388,48
448	513201,27	1319394,67
449	513190,77	1319395,75
450	513179,00	1319394,30
451	513170,25	1319391,31
452	513159,98	1319385,34
453	513151,31	1319379,66
454	513147,21	1319376,98
455	513135,87	1319368,51
456	513128,27	1319359,29
457	513123,09	1319348,52
458	513116,18	1319316,70
459	513118,42	1319295,66
460	513117,61	1319283,80
461	513094,88	1319265,55
462	513086,69	1319258,19
463	513041,35	1319214,12
464	513031,79	1319217,79

465	513023,11	1319209,48
466	513026,91	1319200,09
467	512995,30	1319173,11
468	512979,50	1319168,20
469	512969,35	1319158,65
470	512966,80	1319149,72
471	512960,22	1319142,08
472	512935,19	1319119,80
473	512918,70	1319120,67
474	512908,31	1319119,11
475	512897,37	1319114,13
476	512871,81	1319091,29
477	512864,56	1319080,78
478	512859,36	1319054,71
479	512837,78	1319037,70
480	512808,78	1319018,33
481	512771,82	1319000,20
482	512737,25	1318990,46
483	512696,43	1318983,22
484	512618,94	1318973,66
485	512569,74	1318969,07
486	512555,53	1318980,31
487	512543,62	1318985,75
488	512533,18	1318987,29
489	512501,44	1318984,39
490	512492,12	1318981,94
491	512480,96	1318975,74
492	512465,06	1318958,77
493	512440,11	1318956,28
494	512427,39	1318955,47
495	512399,03	1318953,87
496	512390,93	1318953,39
497	512387,49	1318955,35
498	512378,45	1318977,17
499	512362,15	1318974,64
500	512362,44	1318955,42
501	512361,55	1318950,70
502	512357,85	1318948,03
503	512345,90	1318946,58
504	512221,60	1318933,87
505	512179,74	1318928,44
506	512146,73	1318920,87
507	512124,67	1318916,56

Взаим. инд. №	
Подпись и дата	
Инд. № подл.	

Изм.	Кол. уч.	Лист	№ док.	Подпись	Дата

1029-ПМТ.2-В1

Лист

6

508	512106,09	1318908,55
509	512088,86	1318899,87
510	512066,45	1318886,90
511	512035,51	1318868,74
512	512033,40	1318868,44
513	512029,03	1318878,74
514	511999,98	1318869,46
515	511995,13	1318858,42
516	511987,46	1318858,80
517	511978,82	1318857,47
518	511967,44	1318852,43
519	511954,05	1318843,15
520	511944,79	1318832,21
521	511940,33	1318821,37
522	511932,78	1318825,99
523	511920,65	1318816,85
524	511923,74	1318811,26
525	511901,25	1318795,42
526	511849,08	1318758,68
527	511833,08	1318753,67
528	511820,00	1318744,16
529	511810,36	1318732,50
530	511723,59	1318671,88
531	511681,59	1318646,03
532	511645,87	1318618,88
533	511588,86	1318580,28
534	511557,05	1318557,92
535	511545,12	1318550,89
536	511544,56	1318551,00
537	511535,60	1318551,73
538	511524,58	1318549,82
539	511514,31	1318545,19
540	511492,49	1318530,72
541	511483,60	1318522,05
542	511477,39	1318510,29
543	511476,61	1318507,11
544	511459,68	1318496,64
545	511421,40	1318468,24
546	511426,83	1318460,89
547	511337,07	1318401,85
548	511320,39	1318389,77
549	511312,53	1318396,72
550	511299,00	1318380,29

551	511295,04	1318379,17
552	511266,89	1318366,42
553	510948,62	1318692,72
554	510908,01	1318733,44
555	510879,60	1318706,65
556	510915,47	1318668,56
557	511050,49	1318520,10
558	511056,63	1318502,40
559	511065,82	1318492,00
560	511077,48	1318485,19
561	511125,73	1318434,35
562	511153,72	1318407,06
563	511195,01	1318368,90
564	511207,47	1318362,67
565	511208,02	1318355,63
566	511251,73	1318314,68
567	511255,02	1318312,15
568	511278,35	1318292,64
569	511291,53	1318283,23
570	511357,72	1318230,43
571	511393,00	1318206,24
572	511425,28	1318188,32
573	511658,41	1318008,59
1	511685,69	1317987,26

Взаим. инд. №	
Подпись и дата	
Инд. № подл.	

Изм.	Кол. уч.	Лист	№ док.	Подпись	Дата

1029-ПМТ.2-В1

Лист

7

Выписка из Единого государственного реестра недвижимости об объекте недвижимости  
**Сведения о характеристиках объекта недвижимости**

На основании запроса от 01.08.2019 г., поступившего на рассмотрение 02.08.2019 г., сообщаем, что согласно записям Единого государственного реестра недвижимости:

<b>Земельный участок</b>			
(вид объекта недвижимости)			
Лист № ___ Раздела <b>1</b>	Всего листов раздела <b>1</b> : ___	Всего разделов: ___	Всего листов выписки: ___
<b>02.08.2019 № 99/2019/276136213</b>			
Кадастровый номер:		<b>40:03:000000:2090</b>	

Номер кадастрового квартала:	40:03:000000
Дата присвоения кадастрового номера:	02.10.2018
Ранее присвоенный государственный учетный номер:	данные отсутствуют
Адрес:	установлено относительно ориентира, расположенного в границах участка. Почтовый адрес ориентира: Калужская область, р-н Боровский
Площадь:	86887 +/- 516кв. м
Кадастровая стоимость, руб.:	156396.6
Кадастровые номера расположенных в пределах земельного участка объектов недвижимости:	40:03:000000:2223, 40:03:000000:1213
Кадастровые номера объектов недвижимости, из которых образован объект недвижимости:	данные отсутствуют
Кадастровые номера образованных объектов недвижимости:	данные отсутствуют
Сведения о включении объекта недвижимости в состав предприятия как имущественного комплекса:	

Государственный регистратор		ФГИС ЕГРН
полное наименование должности	подпись	инициалы, фамилия

М.П.

Выписка из Единого государственного реестра недвижимости об объекте недвижимости  
Сведения о характеристиках объекта недвижимости

<b>Земельный участок</b>			
(вид объекта недвижимости)			
Лист № ___ Раздела <b>1</b>	Всего листов раздела <b>1</b> : ___	Всего разделов: ___	Всего листов выписки: ___
<b>02.08.2019 № 99/2019/276136213</b>			
Кадастровый номер:		<b>40:03:000000:2090</b>	

Категория земель:	
Виды разрешенного использования:	автомобильный транспорт
Сведения о кадастровом инженере:	Андрющенко Андрей Петрович №40-15-385
Сведения о лесах, водных объектах и об иных природных объектах, расположенных в пределах земельного участка:	данные отсутствуют
Сведения о том, что земельный участок полностью или частично расположен в границах зоны с особыми условиями использования территории или территории объекта культурного наследия	данные отсутствуют
Сведения о том, что земельный участок расположен в границах особой экономической зоны, территории опережающего социально-экономического развития, зоны территориального развития в Российской Федерации, игровой зоны:	данные отсутствуют
Сведения о том, что земельный участок расположен в границах особо охраняемой природной территории, охотничьих угодий, лесничеств, лесопарков:	данные отсутствуют
Сведения о результатах проведения государственного земельного надзора:	данные отсутствуют
Сведения о расположении земельного участка в границах территории, в отношении которой утвержден проект межевания территории:	данные отсутствуют

Государственный регистратор		ФГИС ЕГРН
полное наименование должности	подпись	инициалы, фамилия

М.П.



Выписка из Единого государственного реестра недвижимости об объекте недвижимости  
Сведения о характеристиках объекта недвижимости

<b>Земельный участок</b>			
(вид объекта недвижимости)			
Лист № ___ Раздела <b>1</b>	Всего листов раздела <b>1</b> : ___	Всего разделов: ___	Всего листов выписки: ___
<b>02.08.2019 № 99/2019/276136213</b>			
Кадастровый номер:		<b>40:03:000000:2090</b>	

Условный номер земельного участка:	данные отсутствуют
Сведения о принятии акта и (или) заключении договора, предусматривающих предоставление в соответствии с земельным законодательством исполнительным органом государственной власти или органом местного самоуправления находящегося в государственной или муниципальной собственности земельного участка для строительства наемного дома социального использования или наемного дома коммерческого использования:	данные отсутствуют
Сведения о том, что земельный участок или земельные участки образованы на основании решения об изъятии земельного участка и (или) расположенного на нем объекта недвижимости для государственных или муниципальных нужд:	данные отсутствуют
Сведения о том, что земельный участок образован из земель или земельного участка, государственная собственность на которые не разграничена:	данные отсутствуют
Сведения о наличии земельного спора о местоположении границ земельных участков:	данные отсутствуют
Статус записи об объекте недвижимости:	Сведения об объекте недвижимости имеют статус "актуальные"
Особые отметки:	Граница земельного участка состоит из 2 контуров. Сведения о видах разрешенного использования имеют статус «Актуальные незасвидетельствованные». Право (ограничение права, обременение объекта недвижимости) зарегистрировано на данный объект недвижимости с видами разрешенного использования «Для размещения объектов транспорта». Состав земельного участка: 1) №1 площадь: 27231.12 кв.м 2) №2 площадь: 59655.83 кв.м
Получатель выписки:	Министерство дорожного хозяйства Калужской области

Государственный регистратор		ФГИС ЕГРН
полное наименование должности	подпись	инициалы, фамилия

М.П.

Выписка из Единого государственного реестра недвижимости об объекте недвижимости  
Сведения о зарегистрированных правах

<b>Земельный участок</b>			
(вид объекта недвижимости)			
Лист № <u>    </u> Раздела <u>2</u>	Всего листов раздела <u>2</u> : <u>    </u>		
Всего разделов: <u>    </u>			
Всего листов выписки: <u>    </u>			
<b>02.08.2019 № 99/2019/276136213</b>			
Кадастровый номер:	<b>40:03:000000:2090</b>		
1.	Правообладатель (правообладатели):	1.1.	Субъект Российской Федерации "Калужская область"
2.	Вид, номер и дата государственной регистрации права:	2.1.	Собственность, № 40:03:000000:2090-40/003/2018-1 от 03.10.2018
3.	Ограничение прав и обременение объекта недвижимости:		
	вид:	Сервитут, часть земельного участка, площадью 128 кв.м., 40:03:000000:2090/4 по адресу: Калужская область, Боровский район, кад. № 40:03:000000:2090, Земельный участок, категория земель: земли промышленности, энергетики, транспорта, связи, радиовещания, телевидения, информатики, земли для обеспечения космической деятельности, земли обороны, безопасности и земли иного специального назначения, разрешенное использование: автомобильный транспорт, площадь 86 887 кв. м	
	3.1.1. дата государственной регистрации:	17.12.2018	
	номер государственной регистрации:	40:03:000000:2090-40/003/2018-2	
	срок, на который установлено ограничение прав и обременение объекта недвижимости:	с 17.12.2018 по 31.12.2018	
	лицо, в пользу которого установлено ограничение прав и обременение объекта недвижимости:	Акционерное общество "Особая экономическая зона промышленно-производственного типа "Калуга", ИНН: 4024014024	
основание государственной регистрации:	Приказ Министерства экономического развития Калужской области от 10.12.2018 №1634-п		
1.	Правообладатель (правообладатели):	1.2.	Государственное казенное учреждение Калужской области "Калугадорзаказчик", ИНН: 4027074134
2.	Вид, номер и дата государственной регистрации права:	2.2.	Постоянное (бессрочное) пользование, № 40:03:000000:2090-40/003/2019-3 от 24.01.2019
3.	Ограничение прав и обременение объекта недвижимости:	не зарегистрировано	
4.	Договоры участия в долевом строительстве:	не зарегистрировано	
5.	Заявленные в судебном порядке права требования:	данные отсутствуют	
6.	Сведения о возражении в отношении зарегистрированного права:	данные отсутствуют	
7.	Сведения о наличии решения об изъятии объекта недвижимости для государственных и муниципальных нужд:	данные отсутствуют	
8.	Сведения о невозможности государственной регистрации без личного участия правообладателя или его законного представителя:		
9.	Правопритязания и сведения о наличии поступивших, но не рассмотренных заявлений о проведении государственной регистрации права (перехода,	данные отсутствуют	

	прекращения права), ограничения права или обременения объекта недвижимости, сделки в отношении объекта недвижимости:	
10.	Сведения об осуществлении государственной регистрации сделки, права, ограничения права без необходимого в силу закона согласия третьего лица, органа:	данные отсутствуют
11.	Сведения о невозможности государственной регистрации перехода, прекращения, ограничения права на земельный участок из земель сельскохозяйственного назначения:	

Государственный регистратор		ФГИС ЕГРН
полное наименование должности	подпись	инициалы, фамилия

М.П.

Выписка из Единого государственного реестра недвижимости об объекте недвижимости  
**Описание местоположения земельного участка**

<b>Земельный участок</b>			
(вид объекта недвижимости)			
Лист № ___ Раздела <b>3</b>	Всего листов раздела <b>3</b> : ___	Всего разделов: ___	Всего листов выписки: ___
<b>02.08.2019 № 99/2019/276136213</b>			
Кадастровый номер:		<b>40:03:000000:2090</b>	


План (чертеж, схема) земельного участка			
Масштаб 1: данные отсутствуют	Условные обозначения:		

Государственный регистратор		ФГИС ЕГРН
полное наименование должности	подпись	инициалы, фамилия

М.П.

Выписка из Единого государственного реестра недвижимости об объекте недвижимости  
**Описание местоположения земельного участка**

<b>Земельный участок</b>			
(вид объекта недвижимости)			
Лист № __ Раздела <u>3</u>	Всего листов раздела <u>3</u> : __	Всего разделов: __	Всего листов выписки: __
<b>02.08.2019 № 99/2019/276136213</b>			
Кадастровый номер:		<b>40:03:000000:2090</b>	

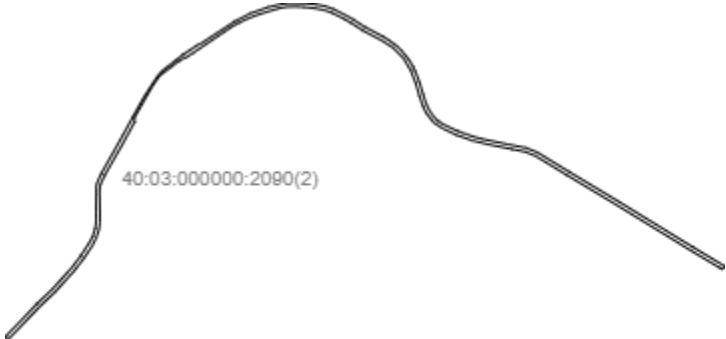
План (чертеж, схема) земельного участка			
			
Масштаб 1: данные отсутствуют	Условные обозначения:		

Государственный регистратор		ФГИС ЕГРН
полное наименование должности	подпись	инициалы, фамилия

М.П.

Выписка из Единого государственного реестра недвижимости об объекте недвижимости  
**Описание местоположения земельного участка**

<b>Земельный участок</b>			
(вид объекта недвижимости)			
Лист № ___ Раздела <u>3</u>	Всего листов раздела <u>3</u> : ___	Всего разделов: ___	Всего листов выписки: ___
<b>02.08.2019 № 99/2019/276136213</b>			
Кадастровый номер:		<b>40:03:000000:2090</b>	

План (чертеж, схема) земельного участка			
			
Масштаб 1: данные отсутствуют	Условные обозначения:		

Государственный регистратор		ФГИС ЕГРН
полное наименование должности	подпись	инициалы, фамилия

М.П.

## ФГИС ЕГРН

полное наименование органа регистрации прав

Раздел 1

Выписка из Единого государственного реестра недвижимости об объекте недвижимости

## Сведения о характеристиках объекта недвижимости

На основании запроса от 24.03.2020 г., поступившего на рассмотрение 24.03.2020 г., сообщаем, что согласно записям Единого государственного реестра недвижимости:

<b>Земельный участок</b>			
(вид объекта недвижимости)			
Лист № ___ Раздела <b>1</b>	Всего листов раздела <b>1</b> : ___	Всего разделов: ___	Всего листов выписки: ___
<b>24.03.2020 № 99/2020/321743710</b>			
Кадастровый номер:	<b>40:03:046000:5</b>		

Номер кадастрового квартала:	40:03:046000
Дата присвоения кадастрового номера:	23.12.2014
Ранее присвоенный государственный учетный номер:	данные отсутствуют
Адрес:	установлено относительно ориентира, расположенного в границах участка. Почтовый адрес ориентира: Калужская область, р-н Боровский, д. Атрепьево
Площадь:	774 +/- 10кв. м
Кадастровая стоимость, руб.:	523881.9
Кадастровые номера расположенных в пределах земельного участка объектов недвижимости:	40:03:000000:1213
Кадастровые номера объектов недвижимости, из которых образован объект недвижимости:	данные отсутствуют
Кадастровые номера образованных объектов недвижимости:	данные отсутствуют
Сведения о включении объекта недвижимости в состав предприятия как имущественного комплекса:	

Государственный регистратор		ФГИС ЕГРН
полное наименование должности	подпись	инициалы, фамилия

М.П.

Выписка из Единого государственного реестра недвижимости об объекте недвижимости  
**Сведения о характеристиках объекта недвижимости**

<b>Земельный участок</b>			
(вид объекта недвижимости)			
Лист № ___ Раздела <b>1</b>	Всего листов раздела <b>1</b> : ___	Всего разделов: ___	Всего листов выписки: ___
<b>24.03.2020 № 99/2020/321743710</b>			
Кадастровый номер:		<b>40:03:046000:5</b>	

Категория земель:	Земли промышленности, энергетики, транспорта, связи, радиовещания, телевидения, информатики, земли для обеспечения космической деятельности, земли обороны, безопасности и земли иного специального назначения
Виды разрешенного использования:	для размещения промышленных объектов
Сведения о кадастровом инженерере:	Козлова Екатерина Васильевна №40-10-54
Сведения о лесах, водных объектах и об иных природных объектах, расположенных в пределах земельного участка:	данные отсутствуют
Сведения о том, что земельный участок полностью или частично расположен в границах зоны с особыми условиями использования территории или территории объекта культурного наследия	данные отсутствуют
Сведения о том, что земельный участок расположен в границах особой экономической зоны, территории опережающего социально-экономического развития, зоны территориального развития в Российской Федерации, игровой зоны:	данные отсутствуют
Сведения о том, что земельный участок расположен в границах особо охраняемой природной территории, охотничьих угодий, лесничеств, лесопарков:	данные отсутствуют
Сведения о результатах проведения государственного земельного надзора:	данные отсутствуют
Сведения о расположении земельного участка в границах территории, в отношении которой утвержден проект межевания территории:	данные отсутствуют

--	--	--



Выписка из Единого государственного реестра недвижимости об объекте недвижимости  
Сведения о характеристиках объекта недвижимости

<b>Земельный участок</b>			
(вид объекта недвижимости)			
Лист № ___ Раздела <b>1</b>	Всего листов раздела <b>1</b> : ___	Всего разделов: ___	Всего листов выписки: ___
<b>24.03.2020 № 99/2020/321743710</b>			
Кадастровый номер:		<b>40:03:046000:5</b>	

Условный номер земельного участка:	данные отсутствуют
Сведения о принятии акта и (или) заключении договора, предусматривающих предоставление в соответствии с земельным законодательством исполнительным органом государственной власти или органом местного самоуправления находящегося в государственной или муниципальной собственности земельного участка для строительства наемного дома социального использования или наемного дома коммерческого использования:	данные отсутствуют
Сведения о том, что земельный участок или земельные участки образованы на основании решения об изъятии земельного участка и (или) расположенного на нем объекта недвижимости для государственных или муниципальных нужд:	данные отсутствуют
Сведения о том, что земельный участок образован из земель или земельного участка, государственная собственность на которые не разграничена:	данные отсутствуют
Сведения о наличии земельного спора о местоположении границ земельных участков:	данные отсутствуют
Статус записи об объекте недвижимости:	Сведения об объекте недвижимости имеют статус "актуальные"
Особые отметки:	Для данного земельного участка обеспечен доступ посредством земельного участка (земельных участков) с кадастровым номером (кадастровыми номерами) земли общего пользования. Сведения необходимые для заполнения раздела 4 отсутствуют. Сведения необходимые для заполнения раздела 4.1 отсутствуют. Сведения необходимые для заполнения раздела 4.2 отсутствуют.
Получатель выписки:	Гранкин Сергей Юрьевич

Выписка из Единого государственного реестра недвижимости об объекте недвижимости  
Сведения о зарегистрированных правах

<b>Земельный участок</b>	
<small>(вид объекта недвижимости)</small>	
Лист № ___ Раздела <u>2</u>	Всего листов раздела <u>2</u> : ___
Всего разделов: ___	
Всего листов выписки: ___	
<b>24.03.2020 № 99/2020/321743710</b>	
Кадастровый номер:	<b>40:03:046000:5</b>
1. Правообладатель (правообладатели):	1.1. Субъект Российской Федерации "Калужская область"
2. Вид, номер и дата государственной регистрации права:	2.1. Собственность, № 40-40-01/160/2014-198 от 25.12.2014
3. Ограничение прав и обременение объекта недвижимости:	не зарегистрировано
4. Договоры участия в долевом строительстве:	не зарегистрировано
5. Заявленные в судебном порядке права требования:	данные отсутствуют
6. Сведения о возражении в отношении зарегистрированного права:	данные отсутствуют
7. Сведения о наличии решения об изъятии объекта недвижимости для государственных и муниципальных нужд:	данные отсутствуют
8. Сведения о невозможности государственной регистрации без личного участия правообладателя или его законного представителя:	
9. Правопритязания и сведения о наличии поступивших, но не рассмотренных заявлений о проведении государственной регистрации права (перехода, прекращения права), ограничения права или обременения объекта недвижимости, сделки в отношении объекта недвижимости:	данные отсутствуют
10. Сведения об осуществлении государственной регистрации сделки, права, ограничения права без необходимого в силу закона согласия третьего лица, органа:	данные отсутствуют
11. Сведения о невозможности государственной регистрации перехода, прекращения, ограничения права на земельный участок из земель сельскохозяйственного назначения:	

Государственный регистратор		ФГИС ЕГРН
полное наименование должности	подпись	инициалы, фамилия

М.П.

Раздел 3

Выписка из Единого государственного реестра недвижимости об объекте недвижимости  
**Описание местоположения земельного участка**

<b>Земельный участок</b>			
(вид объекта недвижимости)			
Лист № ___ Раздела <b>3</b>	Всего листов раздела <b>3</b> : ___	Всего разделов: ___	Всего листов выписки: ___
<b>24.03.2020 № 99/2020/321743710</b>			
Кадастровый номер:		<b>40:03:046000:5</b>	

План (чертеж, схема) земельного участка			
			
Масштаб 1: данные отсутствуют	Условные обозначения:		

Государственный регистратор		ФГИС ЕГРН
полное наименование должности	подпись	инициалы, фамилия

М.П.

## Раздел 1

Выписка из Единого государственного реестра недвижимости об основных характеристиках и зарегистрированных правах на объект недвижимости

**Сведения об основных характеристиках объекта недвижимости**

На основании запроса от 10.10.2018 г., поступившего на рассмотрение 10.10.2018 г., сообщаем, что согласно записям Единого государственного реестра недвижимости:

<b>Земельный участок</b>			
(вид объекта недвижимости)			
Лист № ___ Раздела <b>1</b>	Всего листов раздела <b>1</b> : ___	Всего разделов: ___	Всего листов выписки: ___
<b>10.10.2018 № 99/2018/203000966</b>			
Кадастровый номер:		<b>40:03:000000:2045</b>	

Номер кадастрового квартала:	40:03:000000
Дата присвоения кадастрового номера:	25.04.2018
Ранее присвоенный государственный учетный номер:	данные отсутствуют
Адрес:	установлено относительно ориентира, расположенного в границах участка. Почтовый адрес ориентира: Калужская область, р-н Боровский, д Козельское
Площадь:	10499 +/- 36кв. м
Кадастровая стоимость, руб.:	1245181.4
Кадастровые номера расположенных в пределах земельного участка объектов недвижимости:	40:03:000000:1213
Категория земель:	Земли населённых пунктов
Виды разрешенного использования:	Автомобильный транспорт
Статус записи об объекте недвижимости:	Сведения об объекте недвижимости имеют статус "актуальные"
Особые отметки:	данные отсутствуют
Получатель выписки:	Министерство дорожного хозяйства Калужской области

Государственный регистратор		ФГИС ЕГРН
(полное наименование должности)	(подпись)	(инициалы, фамилия)

М.П.

## Сведения о зарегистрированных правах на объект недвижимости

<b>Земельный участок</b>			
(вид объекта недвижимости)			
Лист № ___ Раздела <b>2</b>	Всего листов раздела <b>2</b> : ___	Всего разделов: ___	Всего листов выписки: ___
<b>10.10.2018 № 99/2018/203000966</b>			
Кадастровый номер:		<b>40:03:000000:2045</b>	

1.	Правообладатель (правообладатели):	1.1.	Калужская область
2.	Вид, номер и дата государственной регистрации права:	2.1.	Собственность, № 40:03:000000:2045-40/003/2018-1 от 22.05.2018
3.	Документы-основания:	3.1.	сведения не предоставляются
4.	Ограничение прав и обременение объекта недвижимости:	не зарегистрировано	
1.	Правообладатель (правообладатели):	1.2.	Государственное казенное учреждение Калужской области "Калугадорзаказчик", ИНН: 4027074134
2.	Вид, номер и дата государственной регистрации права:	2.2.	Постоянное (бессрочное) пользование, № 40:03:000000:2045-40/003/2018-2 от 11.07.2018
3.	Документы-основания:	3.2.	сведения не предоставляются
4.	Ограничение прав и обременение объекта недвижимости:	не зарегистрировано	
5.	Сведения о наличии решения об изъятии объекта недвижимости для государственных и муниципальных нужд:	данные отсутствуют	
6.	Сведения об осуществлении государственной регистрации прав без необходимого в силу закона согласия третьего лица, органа:	данные отсутствуют	


Государственный регистратор		ФГИС ЕГРН
(полное наименование должности)	(подпись)	(инициалы, фамилия)

М.П.

**Описание местоположения земельного участка**

<b>Земельный участок</b>			
(вид объекта недвижимости)			
Лист № ___ Раздела <b>3</b>	Всего листов раздела <b>3</b> : ___	Всего разделов: ___	Всего листов выписки: ___
<b>10.10.2018 № 99/2018/203000966</b>			
Кадастровый номер:		<b>40:03:000000:2045</b>	

План (чертеж, схема) земельного участка:



Масштаб 1:	Условные обозначения:		
------------	-----------------------	--	--

Государственный регистратор		ФГИС ЕГРН
(полное наименование должности)	(подпись)	(инициалы, фамилия)

М.П.

Выписка из Единого государственного реестра недвижимости об основных характеристиках и зарегистрированных правах на объект недвижимости

**Сведения об основных характеристиках объекта недвижимости**

На основании запроса от 31.01.2019 г., поступившего на рассмотрение 31.01.2019 г., сообщаем, что согласно записям Единого государственного реестра недвижимости:

<b>Сооружение</b>			
(вид объекта недвижимости)			
Лист № ___ Раздела <b>1</b>	Всего листов раздела <b>1</b> : ___	Всего разделов: ___	Всего листов выписки: ___
<b>31.01.2019 № 99/2019/242225745</b>			
Кадастровый номер:		<b>40:03:000000:1213</b>	
Номер кадастрового квартала:		40:03:000000	
Дата присвоения кадастрового номера:		22.01.2014	
Ранее присвоенный государственный учетный номер:		Условный номер: 40-40-03/019/2007-511, Инвентарный номер: 28762	
Адрес:	Калужская область, р-н Боровский, а/д "Москва - Минск - Балабаново" - Куприно-Козельское		
Основная характеристика (для сооружения):	протяженность	6399	м
	(тип)	(значение)	(единица измерения)
Назначение:	7.4. сооружения дорожного транспорта		
Наименование:	А-108 "Московское большое кольцо" - Куприно-Козельское		
Количество этажей, в том числе подземных этажей:	данные отсутствуют		
Год ввода в эксплуатацию по завершении строительства:	1975		
Год завершения строительства:	1975		
Кадастровая стоимость, руб.:	78890		
Кадастровые номера иных объектов недвижимости, в пределах которых расположен объект недвижимости:	40:03:046000:5, 40:03:000000:2045		
Кадастровые номера помещений, машино-мест, расположенных в здании или сооружении:	данные отсутствуют		
Виды разрешенного использования:	данные отсутствуют		
Статус записи об объекте недвижимости:	Сведения об объекте недвижимости имеют статус "актуальные, ранее учтенные"		
Особые отметки:	данные отсутствуют		
Получатель выписки:	Министерство дорожного хозяйства Калужской области		
Государственный регистратор		ФГИС ЕГРН	
<small>(полное наименование должности)</small>		<small>(подпись)</small>	
М.П.		<small>(инициалы, фамилия)</small>	

## Сведения о зарегистрированных правах

<b>Сооружение</b>			
(вид объекта недвижимости)			
Лист № ____	Раздела <b>2</b>	Всего листов раздела <b>2</b> : ____	Всего разделов: ____
<b>31.01.2019 № 99/2019/242225745</b>			
Кадастровый номер:		<b>40:03:000000:1213</b>	

1.	Правообладатель (правообладатели):	1.1.	Калужская область
2.	Вид, номер и дата государственной регистрации права:	2.1.	Собственность, № 40-40-03/019/2007-511 от 04.07.2007
3.	Документы-основания:	3.1.	сведения не предоставляются
4.	Ограничение прав и обременение объекта недвижимости:	не зарегистрировано	
1.	Правообладатель (правообладатели):	1.2.	Государственное казенное учреждение Калужской области "Калугадорзаказчик", ИНН: 4027074134
2.	Вид, номер и дата государственной регистрации права:	2.2.	Оперативное управление, № 40-40-03/046/2011-226 от 15.12.2011
3.	Документы-основания:	3.2.	сведения не предоставляются
4.	Ограничение прав и обременение объекта недвижимости:	не зарегистрировано	
5.	Сведения о наличии решения об изъятии объекта недвижимости для государственных и муниципальных нужд:	данные отсутствуют	
6.	Сведения об осуществлении государственной регистрации прав без необходимого в силу закона согласия третьего лица, органа:	данные отсутствуют	

Государственный регистратор		ФГИС ЕГРН
(полное наименование должности)	(подпись)	(инициалы, фамилия)


М.П.



## Описание местоположения объекта недвижимости

<b>Сооружение</b>			
(вид объекта недвижимости)			
Лист № ____	Раздела <b>4</b>	Всего листов раздела <b>4</b> : ____	Всего разделов: ____
Всего листов выписки: ____			
<b>31.01.2019 № 99/2019/242225745</b>			
Кадастровый номер:		<b>40:03:000000:1213</b>	

Схема расположения объекта недвижимости на земельном(ых) участке(ах):

	
Масштаб 1:	данные отсутствуют

Государственный регистратор		ФГИС ЕГРН
(полное наименование должности)	(подпись)	(инициалы, фамилия)

М.П.

## Раздел 1

Выписка из Единого государственного реестра недвижимости об основных характеристиках и зарегистрированных правах на объект недвижимости

**Сведения об основных характеристиках объекта недвижимости**

На основании запроса от 14.10.2019 г., поступившего на рассмотрение 19.10.2019 г., сообщаем, что согласно записям Единого государственного реестра недвижимости:

<b>Земельный участок</b>			
(вид объекта недвижимости)			
Лист № ___ Раздела <b>1</b>	Всего листов раздела <b>1</b> : ___	Всего разделов: ___	Всего листов выписки: ___
<b>19.10.2019 № 99/2019/290255645</b>			
Кадастровый номер:		<b>40:03:000000:1816</b>	

Номер кадастрового квартала:	40:03:000000
Дата присвоения кадастрового номера:	03.11.2015
Ранее присвоенный государственный учетный номер:	данные отсутствуют
Адрес:	установлено относительно ориентира, расположенного в границах участка. Почтовый адрес ориентира: Калужская область, р-н Боровский
Площадь:	481374 +/- 243 кв. м
Кадастровая стоимость, руб.:	794267.1
Кадастровые номера расположенных в пределах земельного участка объектов недвижимости:	40:03:000000:1086, 0:0:0:3367(40), 40:03:000000:1683
Категория земель:	Земли промышленности, энергетики, транспорта, связи, радиовещания, телевидения, информатики, земли для обеспечения космической деятельности, земли обороны, безопасности и земли иного специального назначения
Виды разрешенного использования:	Для обслуживания автомобильной дороги
Статус записи об объекте недвижимости:	Сведения об объекте недвижимости имеют статус "актуальные"
Особые отметки:	данные отсутствуют
Получатель выписки:	Министерство дорожного хозяйства Калужской области

Государственный регистратор		ФГИС ЕГРН
(полное наименование должности)	(подпись)	(инициалы, фамилия)

М.П.

## Сведения о зарегистрированных правах на объект недвижимости

<b>Земельный участок</b>			
(вид объекта недвижимости)			
Лист № ___ Раздела <b>2</b>	Всего листов раздела <b>2</b> : ___	Всего разделов: ___	Всего листов выписки: ___
<b>19.10.2019 № 99/2019/290255645</b>			
Кадастровый номер:		<b>40:03:000000:1816</b>	

1.	Правообладатель (правообладатели):	1.1.	Российская Федерация
2.	Вид, номер и дата государственной регистрации права:	2.1.	Собственность, № 40-40/003-40/003/001/2015-5050/1 от 11.12.2015
3.	Документы-основания:	3.1.	сведения не предоставляются
4.	Ограничение прав и обременение объекта недвижимости:	не зарегистрировано	
1.	Правообладатель (правообладатели):	1.2.	Федеральное казенное учреждение "Федеральное управление автомобильных дорог "Центральная Россия" Федерального дорожного агентства", ИНН: 7714125897
2.	Вид, номер и дата государственной регистрации права:	2.2.	Постоянное (бессрочное) пользование, № 40-40/003-40/003/001/2016-134/1 от 09.03.2016
3.	Документы-основания:	3.2.	сведения не предоставляются
4.	Ограничение прав и обременение объекта недвижимости:	не зарегистрировано	
5.	Сведения о наличии решения об изъятии объекта недвижимости для государственных и муниципальных нужд:	данные отсутствуют	
6.	Сведения об осуществлении государственной регистрации прав без необходимого в силу закона согласия третьего лица, органа:	данные отсутствуют	

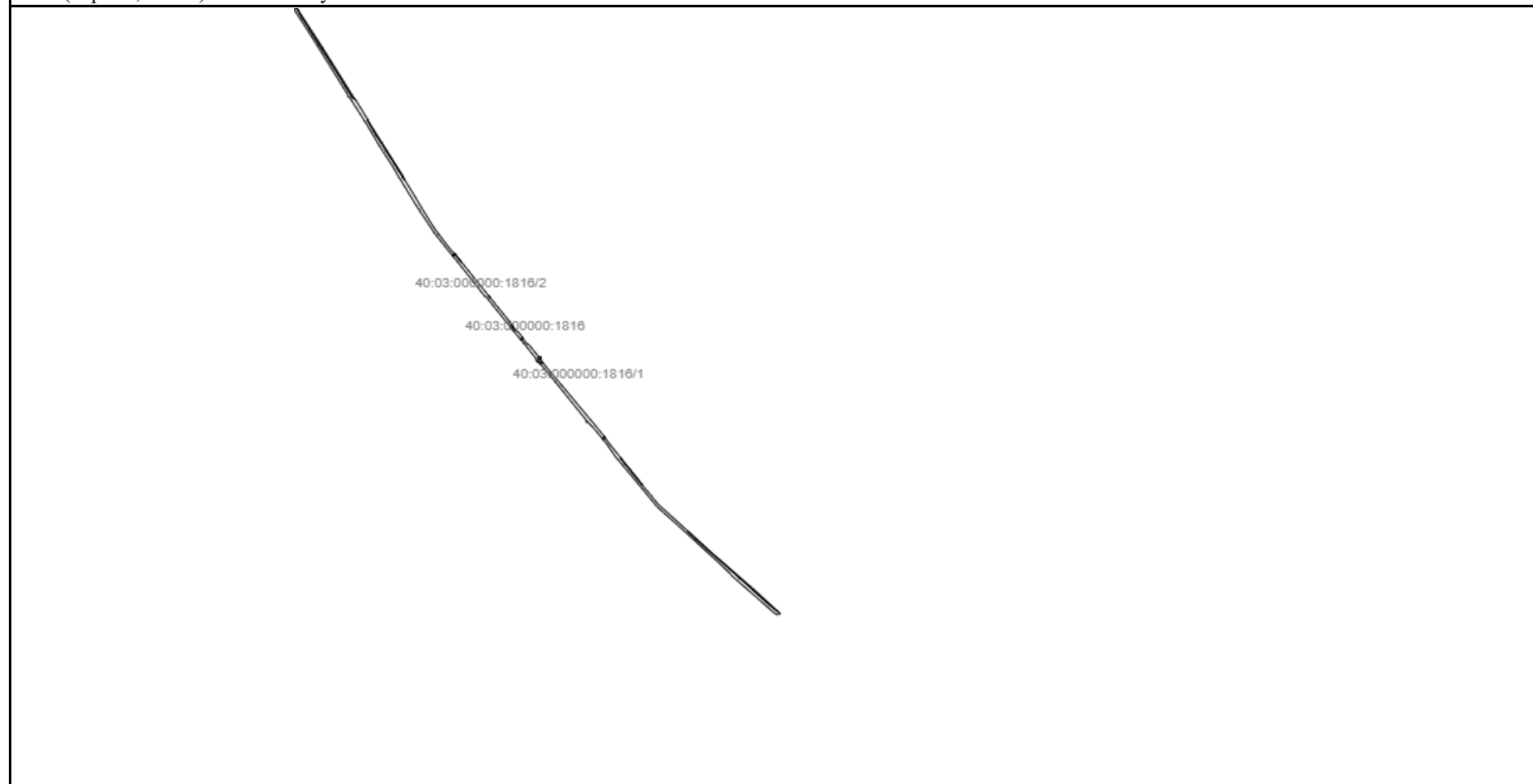
Государственный регистратор		ФГИС ЕГРН
(полное наименование должности)	(подпись)	(инициалы, фамилия)

М.П.

## Описание местоположения земельного участка

<b>Земельный участок</b>			
(вид объекта недвижимости)			
Лист № ___ Раздела <b>3</b>	Всего листов раздела <b>3</b> : ___	Всего разделов: ___	Всего листов выписки: ___
<b>19.10.2019 № 99/2019/290255645</b>			
Кадастровый номер:		<b>40:03:000000:1816</b>	

План (чертеж, схема) земельного участка:



Масштаб 1:	Условные обозначения:		
------------	-----------------------	--	--

Государственный регистратор		ФГИС ЕГРН
(полное наименование должности)	(подпись)	(инициалы, фамилия)

М.П.

Выписка из Единого государственного реестра недвижимости об объекте недвижимости  
**Сведения о характеристиках объекта недвижимости**

На основании запроса от 23.03.2020 г., поступившего на рассмотрение 23.03.2020 г., сообщаем, что согласно записям Единого государственного реестра недвижимости:

<b>Земельный участок</b>			
(вид объекта недвижимости)			
Лист № ___ Раздела <b>1</b>	Всего листов раздела <b>1</b> : ___	Всего разделов: ___	Всего листов выписки: ___
<b>23.03.2020 № 99/2020/321574764</b>			
Кадастровый номер:		<b>40:03:040202:1</b>	

Номер кадастрового квартала:	40:03:040202
Дата присвоения кадастрового номера:	29.09.2007
Ранее присвоенный государственный учетный номер:	данные отсутствуют
Адрес:	установлено относительно ориентира, расположенного в границах участка. Почтовый адрес ориентира: Калужская область, р-н Боровский
Площадь:	70644 +/- 93.02 кв. м
Кадастровая стоимость, руб.:	38503805.76
Кадастровые номера расположенных в пределах земельного участка объектов недвижимости:	данные отсутствуют
Кадастровые номера объектов недвижимости, из которых образован объект недвижимости:	40:03:000000:111
Кадастровые номера образованных объектов недвижимости:	данные отсутствуют
Сведения о включении объекта недвижимости в состав предприятия как имущественного комплекса:	

Государственный регистратор		ФГИС ЕГРН
полное наименование должности	подпись	инициалы, фамилия

М.П.

Выписка из Единого государственного реестра недвижимости об объекте недвижимости  
Сведения о характеристиках объекта недвижимости

<b>Земельный участок</b>			
<small>(вид объекта недвижимости)</small>			
Лист № ___ Раздела <b>1</b>	Всего листов раздела <b>1</b> : ___	Всего разделов: ___	Всего листов выписки: ___
<b>23.03.2020 № 99/2020/321574764</b>			
Кадастровый номер:		<b>40:03:040202:1</b>	

Категория земель:	Земли промышленности, энергетики, транспорта, связи, радиовещания, телевидения, информатики, земли для обеспечения космической деятельности, земли обороны, безопасности и земли иного специального назначения
Виды разрешенного использования:	для размещения промышленных объектов
Сведения о кадастровом инженере:	данные отсутствуют
Сведения о лесах, водных объектах и об иных природных объектах, расположенных в пределах земельного участка:	данные отсутствуют
Сведения о том, что земельный участок полностью или частично расположен в границах зоны с особыми условиями использования территории или территории объекта культурного наследия	данные отсутствуют
Сведения о том, что земельный участок расположен в границах особой экономической зоны, территории опережающего социально-экономического развития, зоны территориального развития в Российской Федерации, игровой зоны:	данные отсутствуют
Сведения о том, что земельный участок расположен в границах особо охраняемой природной территории, охотничьих угодий, лесничеств, лесопарков:	данные отсутствуют
Сведения о результатах проведения государственного земельного надзора:	данные отсутствуют
Сведения о расположении земельного участка в границах территории, в отношении которой утвержден проект межевания территории:	данные отсутствуют

Государственный регистратор		ФГИС ЕГРН
полное наименование должности	подпись	инициалы, фамилия

М.П.

Выписка из Единого государственного реестра недвижимости об объекте недвижимости  
Сведения о характеристиках объекта недвижимости

<b>Земельный участок</b>			
<small>(вид объекта недвижимости)</small>			
Лист № ___ Раздела <b>1</b>	Всего листов раздела <b>1</b> : ___	Всего разделов: ___	Всего листов выписки: ___
<b>23.03.2020 № 99/2020/321574764</b>			
Кадастровый номер:		<b>40:03:040202:1</b>	

Условный номер земельного участка:	данные отсутствуют
Сведения о принятии акта и (или) заключении договора, предусматривающих предоставление в соответствии с земельным законодательством исполнительным органом государственной власти или органом местного самоуправления находящегося в государственной или муниципальной собственности земельного участка для строительства наемного дома социального использования или наемного дома коммерческого использования:	данные отсутствуют
Сведения о том, что земельный участок или земельные участки образованы на основании решения об изъятии земельного участка и (или) расположенного на нем объекта недвижимости для государственных или муниципальных нужд:	данные отсутствуют
Сведения о том, что земельный участок образован из земель или земельного участка, государственная собственность на которые не разграничена:	данные отсутствуют
Сведения о наличии земельного спора о местоположении границ земельных участков:	данные отсутствуют
Статус записи об объекте недвижимости:	Сведения об объекте недвижимости имеют статус "актуальные, ранее учтенные"
Особые отметки:	Сведения необходимые для заполнения раздела 3.1 отсутствуют.
Получатель выписки:	Гранкин Сергей Юрьевич

Государственный регистратор		ФГИС ЕГРН
полное наименование должности	подпись	инициалы, фамилия

М.П.

Выписка из Единого государственного реестра недвижимости об объекте недвижимости  
Сведения о зарегистрированных правах


<b>Земельный участок</b>		
(вид объекта недвижимости)		
Лист № ___ Раздела <u>2</u>	Всего листов раздела <u>2</u> : ___	Всего разделов: ___
23.03.2020 № 99/2020/321574764		
Кадастровый номер:		<b>40:03:040202:1</b>
1.	Правообладатель (правообладатели):	1.1. Общество с ограниченной ответственностью "Агропромышленный парк К-Агро", ИНН: 4003034076
2.	Вид, номер и дата государственной регистрации права:	2.1. Собственность, № 40-40-03/002/2014-878 от 04.03.2014
3.	Ограничение прав и обременение объекта недвижимости:	не зарегистрировано
4.	Договоры участия в долевом строительстве:	не зарегистрировано
5.	Заявленные в судебном порядке права требования:	данные отсутствуют
6.	Сведения о возражении в отношении зарегистрированного права:	данные отсутствуют
7.	Сведения о наличии решения об изъятии объекта недвижимости для государственных и муниципальных нужд:	данные отсутствуют
8.	Сведения о невозможности государственной регистрации без личного участия правообладателя или его законного представителя:	
9.	Правопритязания и сведения о наличии поступивших, но не рассмотренных заявлений о проведении государственной регистрации права (перехода, прекращения права), ограничения права или обременения объекта недвижимости, сделки в отношении объекта недвижимости:	данные отсутствуют
10.	Сведения об осуществлении государственной регистрации сделки, права, ограничения права без необходимого в силу закона согласия третьего лица, органа:	данные отсутствуют
11.	Сведения о невозможности государственной регистрации перехода, прекращения, ограничения права на земельный участок из земель сельскохозяйственного назначения:	
Государственный регистратор		ФГИС ЕГРН
полное наименование должности		инициалы, фамилия
		подпись

М.П.



Выписка из Единого государственного реестра недвижимости об объекте недвижимости  
**Описание местоположения земельного участка**

<b>Земельный участок</b>			
(вид объекта недвижимости)			
Лист № ___ Раздела <u>3</u>	Всего листов раздела <u>3</u> : ___	Всего разделов: ___	Всего листов выписки: ___
<b>23.03.2020 № 99/2020/321574764</b>			
Кадастровый номер:		<b>40:03:040202:1</b>	

План (чертеж, схема) земельного участка			
			
Масштаб 1: данные отсутствуют	Условные обозначения:		

Государственный регистратор		ФГИС ЕГРН
полное наименование должности	подпись	инициалы, фамилия

М.П.

Выписка из Единого государственного реестра недвижимости об объекте недвижимости  
**Описание местоположения земельного участка**

<b>Земельный участок</b>			
(вид объекта недвижимости)			
Лист № __ Раздела <b>3.2</b>	Всего листов раздела <b>3.2</b> : __	Всего разделов: __	Всего листов выписки: __
<b>23.03.2020 № 99/2020/321574764</b>			
Кадастровый номер:		<b>40:03:040202:1</b>	

Сведения о характерных точках границы земельного участка				
Система координат: СК кадастрового округа				
Зона №				
Номер точки	Координаты		Описание закрепления на местности	Средняя квадратическая погрешность определения координат характерных точек границ земельного участка, м
	X	Y		
1	2	3	4	5
1	511530.06	1318180.15	данные отсутствуют	7.5
2	511570.7	1318190.75	данные отсутствуют	7.5
3	511602.5	1318196.05	данные отсутствуют	7.5
4	511625.47	1318211.95	данные отсутствуют	7.5
5	511641.37	1318243.75	данные отсутствуют	7.5
6	511678.47	1318275.56	данные отсутствуют	7.5
7	511704.97	1318296.76	данные отсутствуют	7.5
8	511719.11	1318317.96	данные отсутствуют	7.5
9	511720.87	1318335.63	данные отсутствуют	7.5
10	511710.27	1318374.5	данные отсутствуют	7.5
11	511657.27	1318379.8	данные отсутствуют	7.5
12	511614.87	1318416.9	данные отсутствуют	7.5
13	511584.83	1318429.27	данные отсутствуют	7.5
14	511526.53	1318489.34	данные отсутствуют	7.5
15	511298.61	1318349.76	данные отсутствуют	7.5

Государственный регистратор		ФГИС ЕГРН
полное наименование должности	подпись	инициалы, фамилия

М.П.

Выписка из Единого государственного реестра недвижимости об объекте недвижимости  
**Описание местоположения земельного участка**

<b>Земельный участок</b>			
<small>(вид объекта недвижимости)</small>			
Лист № __ Раздела <b>3.2</b>	Всего листов раздела <b>3.2</b> : __	Всего разделов: __	Всего листов выписки: __
<b>23.03.2020 № 99/2020/321574764</b>			
Кадастровый номер:		<b>40:03:040202:1</b>	

Сведения о характерных точках границы земельного участка				
Система координат: СК кадастрового округа				
Зона №				
Номер точки	Координаты		Описание закрепления на местности	Средняя квадратическая погрешность определения координат характерных точек границ земельного участка, м
	X	Y		
1	2	3	4	5
16	511519.46	1318174.85	данные отсутствуют	7.5

Государственный регистратор		ФГИС ЕГРН
полное наименование должности	подпись	инициалы, фамилия

М.П.

Выписка из Единого государственного реестра недвижимости об объекте недвижимости  
Сведения о частях земельного участка

<b>Земельный участок</b>			
<small>(вид объекта недвижимости)</small>			
Лист № ___ Раздела <b>4</b>	Всего листов раздела <b>4</b> : ___	Всего разделов: ___	Всего листов выписки: ___
<b>23.03.2020 № 99/2020/321574764</b>			
Кадастровый номер:		<b>40:03:040202:1</b>	


План (чертеж, схема) части земельного участка	Учетный номер части: <b>40:03:040202:1/2</b>
	
Масштаб 1: данные отсутствуют	Условные обозначения:

Государственный регистратор		ФГИС ЕГРН
полное наименование должности	подпись	инициалы, фамилия

М.П.

Выписка из Единого государственного реестра недвижимости об объекте недвижимости  
Сведения о частях земельного участка

<b>Земельный участок</b>			
<small>(вид объекта недвижимости)</small>			
Лист № __ Раздела <b>4</b>	Всего листов раздела <b>4</b> : __	Всего разделов: __	Всего листов выписки: __
<b>23.03.2020 № 99/2020/321574764</b>			
Кадастровый номер:		<b>40:03:040202:1</b>	

План (чертеж, схема) части земельного участка	Учетный номер части: <b>40:03:040202:1/3</b>
	
Масштаб 1: данные отсутствуют	Условные обозначения:

Государственный регистратор		ФГИС ЕГРН
полное наименование должности	подпись	инициалы, фамилия

М.П.

Выписка из Единого государственного реестра недвижимости об объекте недвижимости  
Сведения о частях земельного участка

<b>Земельный участок</b>			
<small>(вид объекта недвижимости)</small>			
Лист № __ Раздела <b>4.1</b>	Всего листов раздела <b>4.1</b> : __	Всего разделов: __	Всего листов выписки: __
<b>23.03.2020 № 99/2020/321574764</b>			
Кадастровый номер:		<b>40:03:040202:1</b>	

Учетный номер части	Площадь (м <sup>2</sup> )	Содержание ограничения в использовании или ограничения права на объект недвижимости или обременения объекта недвижимости
1	2	3
2	558	Ограничения прав на земельный участок, предусмотренные статьями 56, 56.1 Земельного кодекса Российской Федерации, 40.00.2.148, Постановление Правительства Российской Федерации "О некоторых вопросах установления охранных зон объектов электросетевого хозяйства" № 736 от 26.08.2013
3	17666	Ограничения прав на земельный участок, предусмотренные статьей 56 Земельного кодекса Российской Федерации, 40.03.2.78, Карта (план) придорожной полосы автомобильной дороги общего пользования федерального значения А-108 Московское большое кольцо (Александровский район, Владимирская область) № б/н от 28.03.2016

Государственный регистратор		ФГИС ЕГРН
полное наименование должности	подпись	инициалы, фамилия

М.П.

Выписка из Единого государственного реестра недвижимости об объекте недвижимости  
**Сведения о характеристиках объекта недвижимости**

На основании запроса от 26.12.2019 г., поступившего на рассмотрение 26.12.2019 г., сообщаем, что согласно записям Единого государственного реестра недвижимости:

<b>Земельный участок</b>			
(вид объекта недвижимости)			
Лист № ___ Раздела <b>1</b>	Всего листов раздела <b>1</b> : ___	Всего разделов: ___	Всего листов выписки: ___
<b>26.12.2019 № 99/2019/305062358</b>			
Кадастровый номер:		<b>40:03:040302:18</b>	

Номер кадастрового квартала:	40:03:040302
Дата присвоения кадастрового номера:	25.08.2014
Ранее присвоенный государственный учетный номер:	данные отсутствуют
Адрес:	установлено относительно ориентира, расположенного в границах участка. Почтовый адрес ориентира: Калужская обл., Боровский р-н, "ОПХ"Ермолино"
Площадь:	470239 +/- 6000кв. м
Кадастровая стоимость, руб.:	282632448.56
Кадастровые номера расположенных в пределах земельного участка объектов недвижимости:	данные отсутствуют
Кадастровые номера объектов недвижимости, из которых образован объект недвижимости:	40:03:000000:1024
Кадастровые номера образованных объектов недвижимости:	данные отсутствуют
Сведения о включении объекта недвижимости в состав предприятия как имущественного комплекса:	

Государственный регистратор		ФГИС ЕГРН
полное наименование должности	подпись	инициалы, фамилия

М.П.

## Выписка из Единого государственного реестра недвижимости об объекте недвижимости

**Сведения о характеристиках объекта недвижимости**

<b>Земельный участок</b>			
(вид объекта недвижимости)			
Лист № __ Раздела <b>1</b>	Всего листов раздела <b>1</b> : __	Всего разделов: __	Всего листов выписки: __
<b>26.12.2019 № 99/2019/305062358</b>			
Кадастровый номер:		<b>40:03:040302:18</b>	

Категория земель:	Земли промышленности, энергетики, транспорта, связи, радиовещания, телевидения, информатики, земли для обеспечения космической деятельности, земли обороны, безопасности и земли иного специального назначения
Виды разрешенного использования:	для размещения промышленных объектов
Сведения о кадастровом инженере:	Новокшенов Иван Васильевич №40-11-97, -
Сведения о лесах, водных объектах и об иных природных объектах, расположенных в пределах земельного участка:	данные отсутствуют
Сведения о том, что земельный участок полностью или частично расположен в границах зоны с особыми условиями использования территории или территории объекта культурного наследия	данные отсутствуют
Сведения о том, что земельный участок расположен в границах особой экономической зоны, территории опережающего социально-экономического развития, зоны территориального развития в Российской Федерации, игровой зоны:	данные отсутствуют
Сведения о том, что земельный участок расположен в границах особо охраняемой природной территории, охотничьих угодий, лесничеств, лесопарков:	данные отсутствуют
Сведения о результатах проведения государственного земельного надзора:	данные отсутствуют
Сведения о расположении земельного участка в границах территории, в отношении которой утвержден проект межевания территории:	данные отсутствуют

Государственный регистратор		ФГИС ЕГРН
полное наименование должности	подпись	инициалы, фамилия

М.П.



Выписка из Единого государственного реестра недвижимости об объекте недвижимости  
Сведения о характеристиках объекта недвижимости

<b>Земельный участок</b>			
<small>(вид объекта недвижимости)</small>			
Лист № ___ Раздела <b>1</b>	Всего листов раздела <b>1</b> : ___	Всего разделов: ___	Всего листов выписки: ___
<b>26.12.2019 № 99/2019/305062358</b>			
Кадастровый номер:		<b>40:03:040302:18</b>	

Условный номер земельного участка:	данные отсутствуют
Сведения о принятии акта и (или) заключении договора, предусматривающих предоставление в соответствии с земельным законодательством исполнительным органом государственной власти или органом местного самоуправления находящегося в государственной или муниципальной собственности земельного участка для строительства наемного дома социального использования или наемного дома коммерческого использования:	данные отсутствуют
Сведения о том, что земельный участок или земельные участки образованы на основании решения об изъятии земельного участка и (или) расположенного на нем объекта недвижимости для государственных или муниципальных нужд:	данные отсутствуют
Сведения о том, что земельный участок образован из земель или земельного участка, государственная собственность на которые не разграничена:	данные отсутствуют
Сведения о наличии земельного спора о местоположении границ земельных участков:	данные отсутствуют
Статус записи об объекте недвижимости:	Сведения об объекте недвижимости имеют статус "актуальные"
Особые отметки:	Для данного земельного участка обеспечен доступ посредством земельного участка (земельных участков) с кадастровым номером (кадастровыми номерами) земли общего пользования.
Получатель выписки:	Гранкин Сергей Юрьевич

Государственный регистратор		ФГИС ЕГРН
полное наименование должности	подпись	инициалы, фамилия

М.П.

Выписка из Единого государственного реестра недвижимости об объекте недвижимости  
Сведения о зарегистрированных правах

<b>Земельный участок</b>		
(вид объекта недвижимости)		
Лист № ___ Раздела <u>2</u>	Всего листов раздела <u>2</u> : ___	Всего разделов: ___
Всего листов выписки: ___		
<b>26.12.2019 № 99/2019/305062358</b>		
Кадастровый номер:		<b>40:03:040302:18</b>
1.	Правообладатель (правообладатели):	1.1. Общество с ограниченной ответственностью "Агропромышленный парк К-Агро", ИНН: 4003034076
2.	Вид, номер и дата государственной регистрации права:	2.1. Собственность, № 40-40-03/023/2014-810 от 04.09.2014
3.	Ограничение прав и обременение объекта недвижимости:	не зарегистрировано
4.	Договоры участия в долевом строительстве:	не зарегистрировано
5.	Заявленные в судебном порядке права требования:	данные отсутствуют
6.	Сведения о возражении в отношении зарегистрированного права:	данные отсутствуют
7.	Сведения о наличии решения об изъятии объекта недвижимости для государственных и муниципальных нужд:	данные отсутствуют
8.	Сведения о невозможности государственной регистрации без личного участия правообладателя или его законного представителя:	
9.	Правопритязания и сведения о наличии поступивших, но не рассмотренных заявлений о проведении государственной регистрации права (перехода, прекращения права), ограничения права или обременения объекта недвижимости, сделки в отношении объекта недвижимости:	данные отсутствуют
10.	Сведения об осуществлении государственной регистрации сделки, права, ограничения права без необходимого в силу закона согласия третьего лица, органа:	данные отсутствуют
11.	Сведения о невозможности государственной регистрации перехода, прекращения, ограничения права на земельный участок из земель сельскохозяйственного назначения:	
Государственный регистратор		ФГИС ЕГРН
полное наименование должности		инициалы, фамилия
		подпись

М.П.

Выписка из Единого государственного реестра недвижимости об объекте недвижимости  
**Описание местоположения земельного участка**

<b>Земельный участок</b>			
(вид объекта недвижимости)			
Лист № __ Раздела <u>3</u>	Всего листов раздела <u>3</u> : __	Всего разделов: __	Всего листов выписки: __
<b>26.12.2019 № 99/2019/305062358</b>			
Кадастровый номер:		<b>40:03:040302:18</b>	

План (чертеж, схема) земельного участка			
			
Масштаб 1: данные отсутствуют	Условные обозначения:		

Государственный регистратор		ФГИС ЕГРН
полное наименование должности	подпись	инициалы, фамилия

М.П.

Выписка из Единого государственного реестра недвижимости об объекте недвижимости  
**Сведения о характеристиках объекта недвижимости**

На основании запроса от 26.12.2019 г., поступившего на рассмотрение 26.12.2019 г., сообщаем, что согласно записям Единого государственного реестра недвижимости:

<b>Земельный участок</b>			
(вид объекта недвижимости)			
Лист № ___ Раздела <b>1</b>	Всего листов раздела <b>1</b> : ___	Всего разделов: ___	Всего листов выписки: ___
<b>26.12.2019 № 99/2019/305062073</b>			
Кадастровый номер:		<b>40:03:040302:38</b>	

Номер кадастрового квартала:	40:03:040302
Дата присвоения кадастрового номера:	21.08.2019
Ранее присвоенный государственный учетный номер:	данные отсутствуют
Адрес:	установлено относительно ориентира, расположенного в границах участка. Почтовый адрес ориентира: Калужская область, р-н Боровский, Калужская обл., Боровский р-н, ОПХ "Ермолино"
Площадь:	95185 +/- 2700кв. м
Кадастровая стоимость, руб.:	227492.15
Кадастровые номера расположенных в пределах земельного участка объектов недвижимости:	данные отсутствуют
Кадастровые номера объектов недвижимости, из которых образован объект недвижимости:	40:03:040302:15
Кадастровые номера образованных объектов недвижимости:	данные отсутствуют
Сведения о включении объекта недвижимости в состав предприятия как имущественного комплекса:	

Государственный регистратор		ФГИС ЕГРН
полное наименование должности	подпись	инициалы, фамилия

М.П.

Выписка из Единого государственного реестра недвижимости об объекте недвижимости  
Сведения о характеристиках объекта недвижимости

<b>Земельный участок</b>			
(вид объекта недвижимости)			
Лист № ___ Раздела <b>1</b>	Всего листов раздела <b>1</b> : ___	Всего разделов: ___	Всего листов выписки: ___
<b>26.12.2019 № 99/2019/305062073</b>			
Кадастровый номер:		<b>40:03:040302:38</b>	

Категория земель:	Земли сельскохозяйственного назначения
Виды разрешенного использования:	Для сельскохозяйственного производства
Сведения о кадастровом инженеру:	Новокшенов Иван Васильевич №40-11-97, -
Сведения о лесах, водных объектах и об иных природных объектах, расположенных в пределах земельного участка:	данные отсутствуют
Сведения о том, что земельный участок полностью или частично расположен в границах зоны с особыми условиями использования территории или территории объекта культурного наследия	данные отсутствуют
Сведения о том, что земельный участок расположен в границах особой экономической зоны, территории опережающего социально-экономического развития, зоны территориального развития в Российской Федерации, игровой зоны:	данные отсутствуют
Сведения о том, что земельный участок расположен в границах особо охраняемой природной территории, охотничьих угодий, лесничеств, лесопарков:	данные отсутствуют
Сведения о результатах проведения государственного земельного надзора:	данные отсутствуют
Сведения о расположении земельного участка в границах территории, в отношении которой утвержден проект межевания территории:	данные отсутствуют

Государственный регистратор		ФГИС ЕГРН
полное наименование должности	подпись	инициалы, фамилия

М.П.

Выписка из Единого государственного реестра недвижимости об объекте недвижимости  
Сведения о характеристиках объекта недвижимости

<b>Земельный участок</b>			
(вид объекта недвижимости)			
Лист № ___ Раздела <b>1</b>	Всего листов раздела <b>1</b> : ___	Всего разделов: ___	Всего листов выписки: ___
<b>26.12.2019 № 99/2019/305062073</b>			
Кадастровый номер:		<b>40:03:040302:38</b>	

Условный номер земельного участка:	данные отсутствуют
Сведения о принятии акта и (или) заключении договора, предусматривающих предоставление в соответствии с земельным законодательством исполнительным органом государственной власти или органом местного самоуправления находящегося в государственной или муниципальной собственности земельного участка для строительства наемного дома социального использования или наемного дома коммерческого использования:	данные отсутствуют
Сведения о том, что земельный участок или земельные участки образованы на основании решения об изъятии земельного участка и (или) расположенного на нем объекта недвижимости для государственных или муниципальных нужд:	данные отсутствуют
Сведения о том, что земельный участок образован из земель или земельного участка, государственная собственность на которые не разграничена:	данные отсутствуют
Сведения о наличии земельного спора о местоположении границ земельных участков:	данные отсутствуют
Статус записи об объекте недвижимости:	Сведения об объекте недвижимости имеют статус "актуальные"
Особые отметки:	Посредством данного земельного участка обеспечен доступ к земельному участку (земельным участкам) с кадастровым номером (кадастровыми номерами) 40:03:040302:37. Сведения о видах разрешенного использования имеют статус «Актуальные незасвидетельствованные». Право (ограничение права, обременение объекта недвижимости) зарегистрировано на данный объект недвижимости с видами разрешенного использования «Для ведения крестьянского (фермерского) хозяйства».
Получатель выписки:	Гранкин Сергей Юрьевич

Государственный регистратор		ФГИС ЕГРН
полное наименование должности	подпись	инициалы, фамилия

М.П.

Выписка из Единого государственного реестра недвижимости об объекте недвижимости  
Сведения о зарегистрированных правах

<b>Земельный участок</b>	
(вид объекта недвижимости)	
Лист № ___ Раздела <u>2</u>	Всего листов раздела <u>2</u> : ___
Всего разделов: ___	
Всего листов выписки: ___	
<b>26.12.2019 № 99/2019/305062073</b>	
Кадастровый номер:	<b>40:03:040302:38</b>
1.	Правообладатель (правообладатели):
1.1.	Общество с ограниченной ответственностью "Индустриальный парк "Ворсино", ИНН: 4027068324
2.	Вид, номер и дата государственной регистрации права:
2.1.	Собственность, № 40:03:040302:38-40/003/2019-1 от 21.08.2019
Ограничение прав и обременение объекта недвижимости:	
3.	3.1.1. вид:
	Аренда, весь объект
	дата государственной регистрации:
	19.09.2019
	номер государственной регистрации:
	40:03:040302:38-40/003/2019-3
3.1.1.1. срок, на который установлено ограничение прав и обременение объекта недвижимости:	
с 19.09.2019 и на 5 лет	
3.1.1.1. лицо, в пользу которого установлено ограничение прав и обременение объекта недвижимости:	
Магомедов Магомед Абдурахманович	
3.1.1.1. основание государственной регистрации:	
Договор аренды земельного участка от 04.09.2019	
4.	Договоры участия в долевом строительстве:
	не зарегистрировано
5.	Заявленные в судебном порядке права требования:
	данные отсутствуют
6.	Сведения о возражении в отношении зарегистрированного права:
	данные отсутствуют
7.	Сведения о наличии решения об изъятии объекта недвижимости для государственных и муниципальных нужд:
	данные отсутствуют
8.	Сведения о невозможности государственной регистрации без личного участия правообладателя или его законного представителя:
9.	Правопритязания и сведения о наличии поступивших, но не рассмотренных заявлений о проведении государственной регистрации права (перехода, прекращения права), ограничения права или обременения объекта недвижимости, сделки в отношении объекта недвижимости:
	данные отсутствуют
10.	Сведения об осуществлении государственной регистрации сделки, права, ограничения права без необходимого в силу закона согласия третьего лица, органа:
	данные отсутствуют
11.	Сведения о невозможности государственной регистрации перехода, прекращения, ограничения права на земельный участок из земель сельскохозяйственного назначения:

Государственный регистратор		ФГИС ЕГРН
полное наименование должности	подпись	инициалы, фамилия

М.П.

Выписка из Единого государственного реестра недвижимости об объекте недвижимости  
**Описание местоположения земельного участка**

<b>Земельный участок</b>			
(вид объекта недвижимости)			
Лист № ___ Раздела <b>3</b>	Всего листов раздела <b>3</b> : ___	Всего разделов: ___	Всего листов выписки: ___
<b>26.12.2019 № 99/2019/305062073</b>			
Кадастровый номер:		<b>40:03:040302:38</b>	

План (чертеж, схема) земельного участка			
			
Масштаб 1: данные отсутствуют	Условные обозначения:		

Государственный регистратор		ФГИС ЕГРН
полное наименование должности	подпись	инициалы, фамилия

М.П.



Выписка из Единого государственного реестра недвижимости об объекте недвижимости  
**Сведения о характеристиках объекта недвижимости**

На основании запроса от 23.03.2020 г., поступившего на рассмотрение 23.03.2020 г., сообщаем, что согласно записям Единого государственного реестра недвижимости:

<b>Земельный участок</b>			
(вид объекта недвижимости)			
Лист № ___ Раздела <b>1</b>	Всего листов раздела <b>1</b> : ___	Всего разделов: ___	Всего листов выписки: ___
<b>23.03.2020 № 99/2020/321574071</b>			
Кадастровый номер:		<b>40:03:040302:20</b>	

Номер кадастрового квартала:	40:03:040302
Дата присвоения кадастрового номера:	25.08.2014
Ранее присвоенный государственный учетный номер:	данные отсутствуют
Адрес:	установлено относительно ориентира, расположенного в границах участка. Почтовый адрес ориентира: Калужская обл., Боровский р-н, "ОПХ"Ермолино"
Площадь:	457101 +/- 5916кв. м
Кадастровая стоимость, руб.:	244549035
Кадастровые номера расположенных в пределах земельного участка объектов недвижимости:	данные отсутствуют
Кадастровые номера объектов недвижимости, из которых образован объект недвижимости:	40:03:000000:1024
Кадастровые номера образованных объектов недвижимости:	данные отсутствуют
Сведения о включении объекта недвижимости в состав предприятия как имущественного комплекса:	

Государственный регистратор		ФГИС ЕГРН
полное наименование должности	подпись	инициалы, фамилия

М.П.

## Выписка из Единого государственного реестра недвижимости об объекте недвижимости

**Сведения о характеристиках объекта недвижимости**

<b>Земельный участок</b>			
(вид объекта недвижимости)			
Лист № ___ Раздела <b>1</b>	Всего листов раздела <b>1</b> : ___	Всего разделов: ___	Всего листов выписки: ___
<b>23.03.2020 № 99/2020/321574071</b>			
Кадастровый номер:		<b>40:03:040302:20</b>	

Категория земель:	Земли промышленности, энергетики, транспорта, связи, радиовещания, телевидения, информатики, земли для обеспечения космической деятельности, земли обороны, безопасности и земли иного специального назначения
Виды разрешенного использования:	для размещения промышленных объектов
Сведения о кадастровом инженере:	Новокшенов Иван Васильевич №40-11-97, -
Сведения о лесах, водных объектах и об иных природных объектах, расположенных в пределах земельного участка:	данные отсутствуют
Сведения о том, что земельный участок полностью или частично расположен в границах зоны с особыми условиями использования территории или территории объекта культурного наследия	данные отсутствуют
Сведения о том, что земельный участок расположен в границах особой экономической зоны, территории опережающего социально-экономического развития, зоны территориального развития в Российской Федерации, игровой зоны:	данные отсутствуют
Сведения о том, что земельный участок расположен в границах особо охраняемой природной территории, охотничьих угодий, лесничеств, лесопарков:	данные отсутствуют
Сведения о результатах проведения государственного земельного надзора:	данные отсутствуют
Сведения о расположении земельного участка в границах территории, в отношении которой утвержден проект межевания территории:	данные отсутствуют

Государственный регистратор		ФГИС ЕГРН
полное наименование должности	подпись	инициалы, фамилия

М.П.

Выписка из Единого государственного реестра недвижимости об объекте недвижимости  
Сведения о характеристиках объекта недвижимости

<b>Земельный участок</b>			
(вид объекта недвижимости)			
Лист № ___ Раздела <b>1</b>	Всего листов раздела <b>1</b> : ___	Всего разделов: ___	Всего листов выписки: ___
<b>23.03.2020 № 99/2020/321574071</b>			
Кадастровый номер:		<b>40:03:040302:20</b>	

Условный номер земельного участка:	данные отсутствуют
Сведения о принятии акта и (или) заключении договора, предусматривающих предоставление в соответствии с земельным законодательством исполнительным органом государственной власти или органом местного самоуправления находящегося в государственной или муниципальной собственности земельного участка для строительства наемного дома социального использования или наемного дома коммерческого использования:	данные отсутствуют
Сведения о том, что земельный участок или земельные участки образованы на основании решения об изъятии земельного участка и (или) расположенного на нем объекта недвижимости для государственных или муниципальных нужд:	данные отсутствуют
Сведения о том, что земельный участок образован из земель или земельного участка, государственная собственность на которые не разграничена:	данные отсутствуют
Сведения о наличии земельного спора о местоположении границ земельных участков:	данные отсутствуют
Статус записи об объекте недвижимости:	Сведения об объекте недвижимости имеют статус "актуальные"
Особые отметки:	Для данного земельного участка обеспечен доступ посредством земельного участка (земельных участков) с кадастровым номером (кадастровыми номерами) земли общего пользования. Сведения необходимые для заполнения раздела 4 отсутствуют. Сведения необходимые для заполнения раздела 4.1 отсутствуют. Сведения необходимые для заполнения раздела 4.2 отсутствуют.
Получатель выписки:	Гранкин Сергей Юрьевич

Государственный регистратор		ФГИС ЕГРН
полное наименование должности	подпись	инициалы, фамилия

М.П.

Выписка из Единого государственного реестра недвижимости об объекте недвижимости  
Сведения о зарегистрированных правах

<b>Земельный участок</b>	
(вид объекта недвижимости)	
Лист № ___ Раздела <u>2</u>	Всего листов раздела <u>2</u> : ___
Всего разделов: ___	
Всего листов выписки: ___	
<b>23.03.2020 № 99/2020/321574071</b>	
Кадастровый номер:	<b>40:03:040302:20</b>
1. Правообладатель (правообладатели):	1.1. Субъект Российской Федерации "Калужская область"
2. Вид, номер и дата государственной регистрации права:	2.1. Собственность, № 40-40/003-40/001/004/2015-246/2 от 18.02.2015
3. Ограничение прав и обременение объекта недвижимости:	не зарегистрировано
4. Договоры участия в долевом строительстве:	не зарегистрировано
5. Заявленные в судебном порядке права требования:	данные отсутствуют
6. Сведения о возражении в отношении зарегистрированного права:	данные отсутствуют
7. Сведения о наличии решения об изъятии объекта недвижимости для государственных и муниципальных нужд:	данные отсутствуют
8. Сведения о невозможности государственной регистрации без личного участия правообладателя или его законного представителя:	
9. Правопритязания и сведения о наличии поступивших, но не рассмотренных заявлений о проведении государственной регистрации права (перехода, прекращения права), ограничения права или обременения объекта недвижимости, сделки в отношении объекта недвижимости:	данные отсутствуют
10. Сведения об осуществлении государственной регистрации сделки, права, ограничения права без необходимого в силу закона согласия третьего лица, органа:	данные отсутствуют
11. Сведения о невозможности государственной регистрации перехода, прекращения, ограничения права на земельный участок из земель сельскохозяйственного назначения:	

Государственный регистратор		ФГИС ЕГРН
полное наименование должности	подпись	инициалы, фамилия

М.П.

Выписка из Единого государственного реестра недвижимости об объекте недвижимости  
**Описание местоположения земельного участка**

<b>Земельный участок</b>			
(вид объекта недвижимости)			
Лист № ___ Раздела <u>3</u>	Всего листов раздела <u>3</u> : ___	Всего разделов: ___	Всего листов выписки: ___
<b>23.03.2020 № 99/2020/321574071</b>			
Кадастровый номер:		<b>40:03:040302:20</b>	

План (чертеж, схема) земельного участка			
			
Масштаб 1: данные отсутствуют	Условные обозначения:		

Государственный регистратор		ФГИС ЕГРН
полное наименование должности	подпись	инициалы, фамилия

М.П.

Выписка из Единого государственного реестра недвижимости об объекте недвижимости  
**Сведения о характеристиках объекта недвижимости**

На основании запроса от 23.03.2020 г., поступившего на рассмотрение 23.03.2020 г., сообщаем, что согласно записям Единого государственного реестра недвижимости:

<b>Земельный участок</b>			
(вид объекта недвижимости)			
Лист № ___ Раздела <b>1</b>	Всего листов раздела <b>1</b> : ___	Всего разделов: ___	Всего листов выписки: ___
<b>23.03.2020 № 99/2020/321652649</b>			
Кадастровый номер:		<b>40:03:040202:5</b>	

Номер кадастрового квартала:	40:03:040202
Дата присвоения кадастрового номера:	25.08.2014
Ранее присвоенный государственный учетный номер:	данные отсутствуют
Адрес:	установлено относительно ориентира, расположенного в границах участка. Почтовый адрес ориентира: Калужская обл., Боровский р-н, "ОПХ"Ермолино"
Площадь:	102737 +/- 2805кв. м
Кадастровая стоимость, руб.:	54964295
Кадастровые номера расположенных в пределах земельного участка объектов недвижимости:	данные отсутствуют
Кадастровые номера объектов недвижимости, из которых образован объект недвижимости:	40:03:000000:1024
Кадастровые номера образованных объектов недвижимости:	данные отсутствуют
Сведения о включении объекта недвижимости в состав предприятия как имущественного комплекса:	

Государственный регистратор		ФГИС ЕГРН
полное наименование должности	подпись	инициалы, фамилия

М.П.

## Выписка из Единого государственного реестра недвижимости об объекте недвижимости

**Сведения о характеристиках объекта недвижимости**

<b>Земельный участок</b>			
(вид объекта недвижимости)			
Лист № __ Раздела <b>1</b>	Всего листов раздела <b>1</b> : __	Всего разделов: __	Всего листов выписки: __
<b>23.03.2020 № 99/2020/321652649</b>			
Кадастровый номер:		<b>40:03:040202:5</b>	

Категория земель:	Земли промышленности, энергетики, транспорта, связи, радиовещания, телевидения, информатики, земли для обеспечения космической деятельности, земли обороны, безопасности и земли иного специального назначения
Виды разрешенного использования:	для размещения промышленных объектов
Сведения о кадастровом инженере:	Новокшонов Иван Васильевич №40-11-97, -
Сведения о лесах, водных объектах и об иных природных объектах, расположенных в пределах земельного участка:	данные отсутствуют
Сведения о том, что земельный участок полностью или частично расположен в границах зоны с особыми условиями использования территории или территории объекта культурного наследия	данные отсутствуют
Сведения о том, что земельный участок расположен в границах особой экономической зоны, территории опережающего социально-экономического развития, зоны территориального развития в Российской Федерации, игровой зоны:	данные отсутствуют
Сведения о том, что земельный участок расположен в границах особо охраняемой природной территории, охотничьих угодий, лесничеств, лесопарков:	данные отсутствуют
Сведения о результатах проведения государственного земельного надзора:	данные отсутствуют
Сведения о расположении земельного участка в границах территории, в отношении которой утвержден проект межевания территории:	данные отсутствуют

Государственный регистратор		ФГИС ЕГРН
полное наименование должности	подпись	инициалы, фамилия

М.П.

Выписка из Единого государственного реестра недвижимости об объекте недвижимости  
Сведения о характеристиках объекта недвижимости

<b>Земельный участок</b>			
(вид объекта недвижимости)			
Лист № __ Раздела <b>1</b>	Всего листов раздела <b>1</b> : __	Всего разделов: __	Всего листов выписки: __
<b>23.03.2020 № 99/2020/321652649</b>			
Кадастровый номер:		<b>40:03:040202:5</b>	

Условный номер земельного участка:	данные отсутствуют
Сведения о принятии акта и (или) заключении договора, предусматривающих предоставление в соответствии с земельным законодательством исполнительным органом государственной власти или органом местного самоуправления находящегося в государственной или муниципальной собственности земельного участка для строительства наемного дома социального использования или наемного дома коммерческого использования:	данные отсутствуют
Сведения о том, что земельный участок или земельные участки образованы на основании решения об изъятии земельного участка и (или) расположенного на нем объекта недвижимости для государственных или муниципальных нужд:	данные отсутствуют
Сведения о том, что земельный участок образован из земель или земельного участка, государственная собственность на которые не разграничена:	данные отсутствуют
Сведения о наличии земельного спора о местоположении границ земельных участков:	данные отсутствуют
Статус записи об объекте недвижимости:	Сведения об объекте недвижимости имеют статус "актуальные"
Особые отметки:	Для данного земельного участка обеспечен доступ посредством земельного участка (земельных участков) с кадастровым номером (кадастровыми номерами) земли общего пользования. Сведения необходимые для заполнения раздела 4 отсутствуют. Сведения необходимые для заполнения раздела 4.1 отсутствуют. Сведения необходимые для заполнения раздела 4.2 отсутствуют.
Получатель выписки:	Гранкин Сергей Юрьевич

Государственный регистратор		ФГИС ЕГРН
полное наименование должности	подпись	инициалы, фамилия

М.П.



Выписка из Единого государственного реестра недвижимости об объекте недвижимости  
Сведения о зарегистрированных правах

<b>Земельный участок</b>	
(вид объекта недвижимости)	
Лист № ___ Раздела <u>2</u>	Всего листов раздела <u>2</u> : ___
Всего разделов: ___	
Всего листов выписки: ___	
<b>23.03.2020 № 99/2020/321652649</b>	
Кадастровый номер:	<b>40:03:040202:5</b>
1. Правообладатель (правообладатели):	1.1. Субъект Российской Федерации "Калужская область"
2. Вид, номер и дата государственной регистрации права:	2.1. Собственность, № 40-40/003-40/001/004/2015-243/2 от 18.02.2015
3. Ограничение прав и обременение объекта недвижимости:	не зарегистрировано
4. Договоры участия в долевом строительстве:	не зарегистрировано
5. Заявленные в судебном порядке права требования:	данные отсутствуют
6. Сведения о возражении в отношении зарегистрированного права:	данные отсутствуют
7. Сведения о наличии решения об изъятии объекта недвижимости для государственных и муниципальных нужд:	данные отсутствуют
8. Сведения о невозможности государственной регистрации без личного участия правообладателя или его законного представителя:	
9. Правопритязания и сведения о наличии поступивших, но не рассмотренных заявлений о проведении государственной регистрации права (перехода, прекращения права), ограничения права или обременения объекта недвижимости, сделки в отношении объекта недвижимости:	данные отсутствуют
10. Сведения об осуществлении государственной регистрации сделки, права, ограничения права без необходимого в силу закона согласия третьего лица, органа:	данные отсутствуют
11. Сведения о невозможности государственной регистрации перехода, прекращения, ограничения права на земельный участок из земель сельскохозяйственного назначения:	

Государственный регистратор		ФГИС ЕГРН
полное наименование должности	подпись	инициалы, фамилия

М.П.

Выписка из Единого государственного реестра недвижимости об объекте недвижимости  
**Описание местоположения земельного участка**

<b>Земельный участок</b>			
(вид объекта недвижимости)			
Лист № ___ Раздела <u>3</u>	Всего листов раздела <u>3</u> : ___	Всего разделов: ___	Всего листов выписки: ___
<b>23.03.2020 № 99/2020/321652649</b>			
Кадастровый номер:		<b>40:03:040202:5</b>	

План (чертеж, схема) земельного участка			
			
Масштаб 1: данные отсутствуют	Условные обозначения:		

Государственный регистратор		ФГИС ЕГРН
полное наименование должности	подпись	инициалы, фамилия

М.П.

Выписка из Единого государственного реестра недвижимости об объекте недвижимости  
**Сведения о характеристиках объекта недвижимости**

На основании запроса от 23.03.2020 г., поступившего на рассмотрение 23.03.2020 г., сообщаем, что согласно записям Единого государственного реестра недвижимости:

<b>Земельный участок</b>			
(вид объекта недвижимости)			
Лист № ___ Раздела <b>1</b>	Всего листов раздела <b>1</b> : ___	Всего разделов: ___	Всего листов выписки: ___
<b>23.03.2020 № 99/2020/321580312</b>			
Кадастровый номер:		<b>40:03:040302:22</b>	

Номер кадастрового квартала:	40:03:040302
Дата присвоения кадастрового номера:	25.08.2014
Ранее присвоенный государственный учетный номер:	данные отсутствуют
Адрес:	установлено относительно ориентира, расположенного в границах участка. Почтовый адрес ориентира: Калужская обл., Боровский р-н, "ОПХ"Ермолино"
Площадь:	847425 +/- 8055кв. м
Кадастровая стоимость, руб.:	453372375
Кадастровые номера расположенных в пределах земельного участка объектов недвижимости:	данные отсутствуют
Кадастровые номера объектов недвижимости, из которых образован объект недвижимости:	40:03:000000:1024
Кадастровые номера образованных объектов недвижимости:	данные отсутствуют
Сведения о включении объекта недвижимости в состав предприятия как имущественного комплекса:	

Государственный регистратор		ФГИС ЕГРН
полное наименование должности	подпись	инициалы, фамилия

М.П.

Выписка из Единого государственного реестра недвижимости об объекте недвижимости  
Сведения о характеристиках объекта недвижимости

<b>Земельный участок</b>			
(вид объекта недвижимости)			
Лист № ___ Раздела <b>1</b>	Всего листов раздела <b>1</b> : ___	Всего разделов: ___	Всего листов выписки: ___
<b>23.03.2020 № 99/2020/321580312</b>			
Кадастровый номер:		<b>40:03:040302:22</b>	

Категория земель:	Земли промышленности, энергетики, транспорта, связи, радиовещания, телевидения, информатики, земли для обеспечения космической деятельности, земли обороны, безопасности и земли иного специального назначения
Виды разрешенного использования:	для размещения промышленных объектов
Сведения о кадастровом инженере:	Новокшенов Иван Васильевич №40-11-97, -
Сведения о лесах, водных объектах и об иных природных объектах, расположенных в пределах земельного участка:	данные отсутствуют
Сведения о том, что земельный участок полностью или частично расположен в границах зоны с особыми условиями использования территории или территории объекта культурного наследия	данные отсутствуют
Сведения о том, что земельный участок расположен в границах особой экономической зоны, территории опережающего социально-экономического развития, зоны территориального развития в Российской Федерации, игровой зоны:	данные отсутствуют
Сведения о том, что земельный участок расположен в границах особо охраняемой природной территории, охотничьих угодий, лесничеств, лесопарков:	данные отсутствуют
Сведения о результатах проведения государственного земельного надзора:	данные отсутствуют
Сведения о расположении земельного участка в границах территории, в отношении которой утвержден проект межевания территории:	данные отсутствуют

Государственный регистратор		ФГИС ЕГРН
полное наименование должности	подпись	инициалы, фамилия

М.П.

Выписка из Единого государственного реестра недвижимости об объекте недвижимости  
Сведения о характеристиках объекта недвижимости

<b>Земельный участок</b>			
<small>(вид объекта недвижимости)</small>			
Лист № ___ Раздела <b>1</b>	Всего листов раздела <b>1</b> : ___	Всего разделов: ___	Всего листов выписки: ___
<b>23.03.2020 № 99/2020/321580312</b>			
Кадастровый номер:		<b>40:03:040302:22</b>	

Условный номер земельного участка:	данные отсутствуют
Сведения о принятии акта и (или) заключении договора, предусматривающих предоставление в соответствии с земельным законодательством исполнительным органом государственной власти или органом местного самоуправления находящегося в государственной или муниципальной собственности земельного участка для строительства наемного дома социального использования или наемного дома коммерческого использования:	данные отсутствуют
Сведения о том, что земельный участок или земельные участки образованы на основании решения об изъятии земельного участка и (или) расположенного на нем объекта недвижимости для государственных или муниципальных нужд:	данные отсутствуют
Сведения о том, что земельный участок образован из земель или земельного участка, государственная собственность на которые не разграничена:	данные отсутствуют
Сведения о наличии земельного спора о местоположении границ земельных участков:	данные отсутствуют
Статус записи об объекте недвижимости:	Сведения об объекте недвижимости имеют статус "актуальные"
Особые отметки:	Для данного земельного участка обеспечен доступ посредством земельного участка (земельных участков) с кадастровым номером (кадастровыми номерами) земли общего пользования. Сведения необходимые для заполнения раздела 4 отсутствуют. Сведения необходимые для заполнения раздела 4.1 отсутствуют. Сведения необходимые для заполнения раздела 4.2 отсутствуют.
Получатель выписки:	Гранкин Сергей Юрьевич

Государственный регистратор		ФГИС ЕГРН
полное наименование должности	подпись	инициалы, фамилия

М.П.

Выписка из Единого государственного реестра недвижимости об объекте недвижимости  
Сведения о зарегистрированных правах

<b>Земельный участок</b>	
(вид объекта недвижимости)	
Лист № ___ Раздела <u>2</u>	Всего листов раздела <u>2</u> : ___
Всего разделов: ___	
Всего листов выписки: ___	
<b>23.03.2020 № 99/2020/321580312</b>	
Кадастровый номер:	<b>40:03:040302:22</b>
1. Правообладатель (правообладатели):	1.1. Субъект Российской Федерации "Калужская область"
2. Вид, номер и дата государственной регистрации права:	2.1. Собственность, № 40-40/003-40/001/004/2015-248/2 от 18.02.2015
3. Ограничение прав и обременение объекта недвижимости:	не зарегистрировано
4. Договоры участия в долевом строительстве:	не зарегистрировано
5. Заявленные в судебном порядке права требования:	данные отсутствуют
6. Сведения о возражении в отношении зарегистрированного права:	данные отсутствуют
7. Сведения о наличии решения об изъятии объекта недвижимости для государственных и муниципальных нужд:	данные отсутствуют
8. Сведения о невозможности государственной регистрации без личного участия правообладателя или его законного представителя:	
9. Правопритязания и сведения о наличии поступивших, но не рассмотренных заявлений о проведении государственной регистрации права (перехода, прекращения права), ограничения права или обременения объекта недвижимости, сделки в отношении объекта недвижимости:	данные отсутствуют
10. Сведения об осуществлении государственной регистрации сделки, права, ограничения права без необходимого в силу закона согласия третьего лица, органа:	данные отсутствуют
11. Сведения о невозможности государственной регистрации перехода, прекращения, ограничения права на земельный участок из земель сельскохозяйственного назначения:	

Государственный регистратор		ФГИС ЕГРН
полное наименование должности	подпись	инициалы, фамилия

М.П.

Выписка из Единого государственного реестра недвижимости об объекте недвижимости  
**Описание местоположения земельного участка**

<b>Земельный участок</b>			
(вид объекта недвижимости)			
Лист № ___ Раздела <u>3</u>	Всего листов раздела <u>3</u> : ___	Всего разделов: ___	Всего листов выписки: ___
<b>23.03.2020 № 99/2020/321580312</b>			
Кадастровый номер:		<b>40:03:040302:22</b>	

План (чертеж, схема) земельного участка			
			
Масштаб 1: данные отсутствуют	Условные обозначения:		

Государственный регистратор		ФГИС ЕГРН
полное наименование должности	подпись	инициалы, фамилия

М.П.

Выписка из Единого государственного реестра недвижимости об объекте недвижимости  
**Сведения о характеристиках объекта недвижимости**

На основании запроса от 23.03.2020 г., поступившего на рассмотрение 23.03.2020 г., сообщаем, что согласно записям Единого государственного реестра недвижимости:

<b>Земельный участок</b>			
(вид объекта недвижимости)			
Лист № ___ Раздела <b>1</b>	Всего листов раздела <b>1</b> : ___	Всего разделов: ___	Всего листов выписки: ___
<b>23.03.2020 № 99/2020/321653526</b>			
Кадастровый номер:		<b>40:03:000000:1560</b>	

Номер кадастрового квартала:	40:03:000000
Дата присвоения кадастрового номера:	25.08.2014
Ранее присвоенный государственный учетный номер:	данные отсутствуют
Адрес:	установлено относительно ориентира, расположенного в границах участка. Почтовый адрес ориентира: Калужская обл., Боровский р-н, "ОПХ"Ермолино"
Площадь:	213758 +/- 4045кв. м
Кадастровая стоимость, руб.:	114360530
Кадастровые номера расположенных в пределах земельного участка объектов недвижимости:	данные отсутствуют
Кадастровые номера объектов недвижимости, из которых образован объект недвижимости:	40:03:000000:1024
Кадастровые номера образованных объектов недвижимости:	данные отсутствуют
Сведения о включении объекта недвижимости в состав предприятия как имущественного комплекса:	

Государственный регистратор		ФГИС ЕГРН
полное наименование должности	подпись	инициалы, фамилия

М.П.



## Выписка из Единого государственного реестра недвижимости об объекте недвижимости

**Сведения о характеристиках объекта недвижимости**

<b>Земельный участок</b>			
(вид объекта недвижимости)			
Лист № ___ Раздела <b>1</b>	Всего листов раздела <b>1</b> : ___	Всего разделов: ___	Всего листов выписки: ___
<b>23.03.2020 № 99/2020/321653526</b>			
Кадастровый номер:		<b>40:03:000000:1560</b>	

Категория земель:	Земли промышленности, энергетики, транспорта, связи, радиовещания, телевидения, информатики, земли для обеспечения космической деятельности, земли обороны, безопасности и земли иного специального назначения
Виды разрешенного использования:	для размещения промышленных объектов
Сведения о кадастровом инженере:	Новокшенов Иван Васильевич №40-11-97, -
Сведения о лесах, водных объектах и об иных природных объектах, расположенных в пределах земельного участка:	данные отсутствуют
Сведения о том, что земельный участок полностью или частично расположен в границах зоны с особыми условиями использования территории или территории объекта культурного наследия	данные отсутствуют
Сведения о том, что земельный участок расположен в границах особой экономической зоны, территории опережающего социально-экономического развития, зоны территориального развития в Российской Федерации, игровой зоны:	данные отсутствуют
Сведения о том, что земельный участок расположен в границах особо охраняемой природной территории, охотничьих угодий, лесничеств, лесопарков:	данные отсутствуют
Сведения о результатах проведения государственного земельного надзора:	данные отсутствуют
Сведения о расположении земельного участка в границах территории, в отношении которой утвержден проект межевания территории:	данные отсутствуют

Государственный регистратор		ФГИС ЕГРН
полное наименование должности	подпись	инициалы, фамилия

М.П.

Выписка из Единого государственного реестра недвижимости об объекте недвижимости  
Сведения о характеристиках объекта недвижимости

<b>Земельный участок</b>			
(вид объекта недвижимости)			
Лист № __ Раздела <b>1</b>	Всего листов раздела <b>1</b> : __	Всего разделов: __	Всего листов выписки: __
<b>23.03.2020 № 99/2020/321653526</b>			
Кадастровый номер:		<b>40:03:000000:1560</b>	

Условный номер земельного участка:	данные отсутствуют
Сведения о принятии акта и (или) заключении договора, предусматривающих предоставление в соответствии с земельным законодательством исполнительным органом государственной власти или органом местного самоуправления находящегося в государственной или муниципальной собственности земельного участка для строительства наемного дома социального использования или наемного дома коммерческого использования:	данные отсутствуют
Сведения о том, что земельный участок или земельные участки образованы на основании решения об изъятии земельного участка и (или) расположенного на нем объекта недвижимости для государственных или муниципальных нужд:	данные отсутствуют
Сведения о том, что земельный участок образован из земель или земельного участка, государственная собственность на которые не разграничена:	данные отсутствуют
Сведения о наличии земельного спора о местоположении границ земельных участков:	данные отсутствуют
Статус записи об объекте недвижимости:	Сведения об объекте недвижимости имеют статус "актуальные"
Особые отметки:	<p>Граница земельного участка состоит из 5 контуров. Для данного земельного участка обеспечен доступ посредством земельного участка (земельных участков) с кадастровым номером (кадастровыми номерами) земли общего пользования.</p> <p>Состав земельного участка:</p> <p>1) №1 площадь: 68208.99 кв.м  2) №2 площадь: 2631.05 кв.м  3) №3 площадь: 97733.14 кв.м  4) №4 площадь: 2005.73 кв.м  5) №5 площадь: 43178.79 кв.м</p> <p>Сведения необходимые для заполнения раздела 4 отсутствуют. Сведения необходимые для заполнения раздела 4.1 отсутствуют. Сведения необходимые для заполнения раздела 4.2 отсутствуют.</p>
Получатель выписки:	Гранкин Сергей Юрьевич

Государственный регистратор	ФГИС ЕГРН
-----------------------------	-----------

полное наименование должности	подпись	инициалы, фамилия
-------------------------------	---------	-------------------

М.П.

Выписка из Единого государственного реестра недвижимости об объекте недвижимости  
Сведения о зарегистрированных правах

<b>Земельный участок</b>		
<small>(вид объекта недвижимости)</small>		
Лист № <u>    </u> Раздела <u>2</u>	Всего листов раздела <u>2</u> : <u>    </u>	Всего разделов: <u>    </u>
23.03.2020 № 99/2020/321653526		
Кадастровый номер:		<b>40:03:000000:1560</b>
1.	Правообладатель (правообладатели):	1.1. Общество с ограниченной ответственностью "Агропромышленный парк К-Агро", ИНН: 4003034076
2.	Вид, номер и дата государственной регистрации права:	2.1. Собственность, № 40-40-03/023/2014-799 от 04.09.2014
3.	Ограничение прав и обременение объекта недвижимости:	не зарегистрировано
4.	Договоры участия в долевом строительстве:	не зарегистрировано
5.	Заявленные в судебном порядке права требования:	данные отсутствуют
6.	Сведения о возражении в отношении зарегистрированного права:	данные отсутствуют
7.	Сведения о наличии решения об изъятии объекта недвижимости для государственных и муниципальных нужд:	данные отсутствуют
8.	Сведения о невозможности государственной регистрации без личного участия правообладателя или его законного представителя:	
9.	Правопритязания и сведения о наличии поступивших, но не рассмотренных заявлений о проведении государственной регистрации права (перехода, прекращения права), ограничения права или обременения объекта недвижимости, сделки в отношении объекта недвижимости:	данные отсутствуют
10.	Сведения об осуществлении государственной регистрации сделки, права, ограничения права без необходимого в силу закона согласия третьего лица, органа:	данные отсутствуют
11.	Сведения о невозможности государственной регистрации перехода, прекращения, ограничения права на земельный участок из земель сельскохозяйственного назначения:	
Государственный регистратор		ФГИС ЕГРН
полное наименование должности		инициалы, фамилия
		подпись

М.П.

Выписка из Единого государственного реестра недвижимости об объекте недвижимости  
**Описание местоположения земельного участка**

<b>Земельный участок</b>			
(вид объекта недвижимости)			
Лист № __ Раздела <u>3</u>	Всего листов раздела <u>3</u> : __	Всего разделов: __	Всего листов выписки: __
<b>23.03.2020 № 99/2020/321653526</b>			
Кадастровый номер:		<b>40:03:000000:1560</b>	


План (чертеж, схема) земельного участка			
Масштаб 1: данные отсутствуют	Условные обозначения:		

Государственный регистратор		ФГИС ЕГРН
полное наименование должности	подпись	инициалы, фамилия

М.П.

Выписка из Единого государственного реестра недвижимости об объекте недвижимости  
**Описание местоположения земельного участка**

<b>Земельный участок</b>			
(вид объекта недвижимости)			
Лист № __ Раздела <u>3</u>	Всего листов раздела <u>3</u> : __	Всего разделов: __	Всего листов выписки: __
<b>23.03.2020 № 99/2020/321653526</b>			
Кадастровый номер:		<b>40:03:000000:1560</b>	

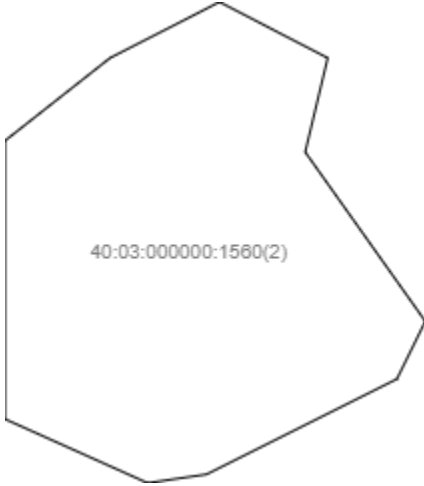
План (чертеж, схема) земельного участка			
			
Масштаб 1: данные отсутствуют	Условные обозначения:		

Государственный регистратор		ФГИС ЕГРН
полное наименование должности	подпись	инициалы, фамилия

М.П.

Выписка из Единого государственного реестра недвижимости об объекте недвижимости  
**Описание местоположения земельного участка**

<b>Земельный участок</b>			
(вид объекта недвижимости)			
Лист № ___ Раздела <u>3</u>	Всего листов раздела <u>3</u> : ___	Всего разделов: ___	Всего листов выписки: ___
<b>23.03.2020 № 99/2020/321653526</b>			
Кадастровый номер:		<b>40:03:000000:1560</b>	

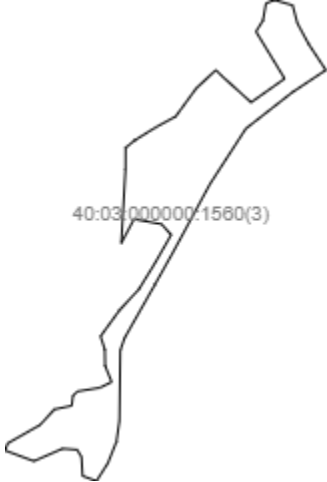
План (чертеж, схема) земельного участка			
			
Масштаб 1: данные отсутствуют	Условные обозначения:		

Государственный регистратор		ФГИС ЕГРН
полное наименование должности	подпись	инициалы, фамилия

М.П.

Выписка из Единого государственного реестра недвижимости об объекте недвижимости  
**Описание местоположения земельного участка**

<b>Земельный участок</b>			
(вид объекта недвижимости)			
Лист № ___ Раздела <u>3</u>	Всего листов раздела <u>3</u> : ___	Всего разделов: ___	Всего листов выписки: ___
<b>23.03.2020 № 99/2020/321653526</b>			
Кадастровый номер:		<b>40:03:000000:1560</b>	

План (чертеж, схема) земельного участка			
			
Масштаб 1: данные отсутствуют	Условные обозначения:		

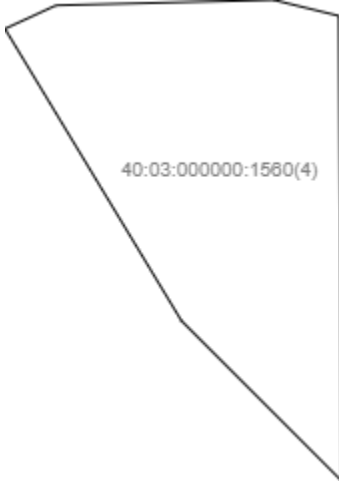
Государственный регистратор		ФГИС ЕГРН
полное наименование должности	подпись	инициалы, фамилия

М.П.



Выписка из Единого государственного реестра недвижимости об объекте недвижимости  
**Описание местоположения земельного участка**

<b>Земельный участок</b>			
(вид объекта недвижимости)			
Лист № ___ Раздела <u>3</u>	Всего листов раздела <u>3</u> : ___	Всего разделов: ___	Всего листов выписки: ___
<b>23.03.2020 № 99/2020/321653526</b>			
Кадастровый номер:		<b>40:03:000000:1560</b>	

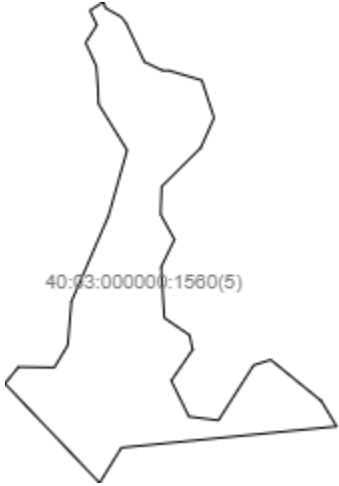
План (чертеж, схема) земельного участка			
			
Масштаб 1: данные отсутствуют	Условные обозначения:		

Государственный регистратор		ФГИС ЕГРН
полное наименование должности	подпись	инициалы, фамилия

М.П.

Выписка из Единого государственного реестра недвижимости об объекте недвижимости  
**Описание местоположения земельного участка**

<b>Земельный участок</b>			
(вид объекта недвижимости)			
Лист № ___ Раздела <u>3</u>	Всего листов раздела <u>3</u> : ___	Всего разделов: ___	Всего листов выписки: ___
<b>23.03.2020 № 99/2020/321653526</b>			
Кадастровый номер:		<b>40:03:000000:1560</b>	

План (чертеж, схема) земельного участка			
			
Масштаб 1: данные отсутствуют	Условные обозначения:		

Государственный регистратор		ФГИС ЕГРН
полное наименование должности	подпись	инициалы, фамилия

М.П.

Выписка из Единого государственного реестра недвижимости об объекте недвижимости  
**Сведения о характеристиках объекта недвижимости**

На основании запроса от 23.03.2020 г., поступившего на рассмотрение 23.03.2020 г., сообщаем, что согласно записям Единого государственного реестра недвижимости:

<b>Земельный участок</b>			
(вид объекта недвижимости)			
Лист № ___ Раздела <b>1</b>	Всего листов раздела <b>1</b> : ___	Всего разделов: ___	Всего листов выписки: ___
<b>23.03.2020 № 99/2020/321581251</b>			
Кадастровый номер:		<b>40:03:040302:23</b>	

Номер кадастрового квартала:	40:03:040302
Дата присвоения кадастрового номера:	25.08.2014
Ранее присвоенный государственный учетный номер:	данные отсутствуют
Адрес:	установлено относительно ориентира, расположенного в границах участка. Почтовый адрес ориентира: Калужская обл., Боровский р-н, "ОПХ"Ермолино"
Площадь:	519926 +/- 8257кв. м
Кадастровая стоимость, руб.:	278160410
Кадастровые номера расположенных в пределах земельного участка объектов недвижимости:	40:03:000000:2223
Кадастровые номера объектов недвижимости, из которых образован объект недвижимости:	40:03:000000:1024
Кадастровые номера образованных объектов недвижимости:	40:03:040302:36, 40:03:040302:31, 40:03:040302:28, 40:03:040302:32, 40:03:040302:30
Сведения о включении объекта недвижимости в состав предприятия как имущественного комплекса:	

Государственный регистратор		ФГИС ЕГРН
полное наименование должности	подпись	инициалы, фамилия

М.П.

## Выписка из Единого государственного реестра недвижимости об объекте недвижимости

**Сведения о характеристиках объекта недвижимости**

<b>Земельный участок</b>			
(вид объекта недвижимости)			
Лист № ___ Раздела <b>1</b>	Всего листов раздела <b>1</b> : ___	Всего разделов: ___	Всего листов выписки: ___
<b>23.03.2020 № 99/2020/321581251</b>			
Кадастровый номер:		<b>40:03:040302:23</b>	

Категория земель:	Земли промышленности, энергетики, транспорта, связи, радиовещания, телевидения, информатики, земли для обеспечения космической деятельности, земли обороны, безопасности и земли иного специального назначения
Виды разрешенного использования:	для размещения промышленных объектов
Сведения о кадастровом инженере:	Новокшонов Иван Васильевич №40-11-97, -
Сведения о лесах, водных объектах и об иных природных объектах, расположенных в пределах земельного участка:	данные отсутствуют
Сведения о том, что земельный участок полностью или частично расположен в границах зоны с особыми условиями использования территории или территории объекта культурного наследия	данные отсутствуют
Сведения о том, что земельный участок расположен в границах особой экономической зоны, территории опережающего социально-экономического развития, зоны территориального развития в Российской Федерации, игровой зоны:	данные отсутствуют
Сведения о том, что земельный участок расположен в границах особо охраняемой природной территории, охотничьих угодий, лесничеств, лесопарков:	данные отсутствуют
Сведения о результатах проведения государственного земельного надзора:	данные отсутствуют
Сведения о расположении земельного участка в границах территории, в отношении которой утвержден проект межевания территории:	данные отсутствуют

Государственный регистратор		ФГИС ЕГРН
полное наименование должности	подпись	инициалы, фамилия

М.П.

Выписка из Единого государственного реестра недвижимости об объекте недвижимости  
Сведения о характеристиках объекта недвижимости

<b>Земельный участок</b>			
(вид объекта недвижимости)			
Лист № __ Раздела <b>1</b>	Всего листов раздела <b>1</b> : __	Всего разделов: __	Всего листов выписки: __
<b>23.03.2020 № 99/2020/321581251</b>			
Кадастровый номер:		<b>40:03:040302:23</b>	

Условный номер земельного участка:	данные отсутствуют
Сведения о принятии акта и (или) заключении договора, предусматривающих предоставление в соответствии с земельным законодательством исполнительным органом государственной власти или органом местного самоуправления находящегося в государственной или муниципальной собственности земельного участка для строительства наемного дома социального использования или наемного дома коммерческого использования:	данные отсутствуют
Сведения о том, что земельный участок или земельные участки образованы на основании решения об изъятии земельного участка и (или) расположенного на нем объекта недвижимости для государственных или муниципальных нужд:	данные отсутствуют
Сведения о том, что земельный участок образован из земель или земельного участка, государственная собственность на которые не разграничена:	данные отсутствуют
Сведения о наличии земельного спора о местоположении границ земельных участков:	данные отсутствуют
Статус записи об объекте недвижимости:	Сведения об объекте недвижимости имеют статус "актуальные"
Особые отметки:	<p>Граница земельного участка состоит из 2 контуров. Для данного земельного участка обеспечен доступ посредством земельного участка (земельных участков) с кадастровым номером (кадастровыми номерами) земли общего пользования. Посредством данного земельного участка обеспечен доступ к земельному участку (земельным участкам) с кадастровым номером (кадастровыми номерами) 40:03:040302:28, 40:03:040302:30, 40:03:040302:33, 40:03:040302:34, 40:03:040302:39.</p> <p>Состав земельного участка:</p> <p>1) №1 площадь: 45.69 кв.м</p> <p>2) №2 площадь: 447779.42 кв.м</p> <p>Сведения необходимые для заполнения раздела 3.1 отсутствуют.</p>
Получатель выписки:	Гранкин Сергей Юрьевич

Государственный регистратор		ФГИС ЕГРН
полное наименование должности	подпись	инициалы, фамилия

Выписка из Единого государственного реестра недвижимости об объекте недвижимости  
Сведения о зарегистрированных правах

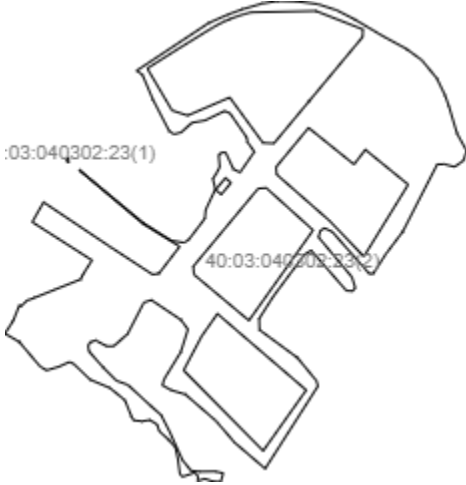
<b>Земельный участок</b>	
<small>(вид объекта недвижимости)</small>	
Лист № ___ Раздела <u>2</u>	Всего листов раздела <u>2</u> : ___
Всего разделов: ___	
Всего листов выписки: ___	
<b>23.03.2020 № 99/2020/321581251</b>	
Кадастровый номер:	<b>40:03:040302:23</b>
1. Правообладатель (правообладатели):	1.1. Субъект Российской Федерации "Калужская область"
2. Вид, номер и дата государственной регистрации права:	2.1. Собственность, № 40-40/003-40/001/004/2015-249/2 от 18.02.2015
3. Ограничение прав и обременение объекта недвижимости:	не зарегистрировано
4. Договоры участия в долевом строительстве:	не зарегистрировано
5. Заявленные в судебном порядке права требования:	данные отсутствуют
6. Сведения о возражении в отношении зарегистрированного права:	данные отсутствуют
7. Сведения о наличии решения об изъятии объекта недвижимости для государственных и муниципальных нужд:	данные отсутствуют
8. Сведения о невозможности государственной регистрации без личного участия правообладателя или его законного представителя:	
9. Правопритязания и сведения о наличии поступивших, но не рассмотренных заявлений о проведении государственной регистрации права (перехода, прекращения права), ограничения права или обременения объекта недвижимости, сделки в отношении объекта недвижимости:	данные отсутствуют
10. Сведения об осуществлении государственной регистрации сделки, права, ограничения права без необходимого в силу закона согласия третьего лица, органа:	данные отсутствуют
11. Сведения о невозможности государственной регистрации перехода, прекращения, ограничения права на земельный участок из земель сельскохозяйственного назначения:	

Государственный регистратор		ФГИС ЕГРН
полное наименование должности	подпись	инициалы, фамилия

М.П.

Выписка из Единого государственного реестра недвижимости об объекте недвижимости  
**Описание местоположения земельного участка**

<b>Земельный участок</b>			
(вид объекта недвижимости)			
Лист № __ Раздела <u>3</u>	Всего листов раздела <u>3</u> : __	Всего разделов: __	Всего листов выписки: __
<b>23.03.2020 № 99/2020/321581251</b>			
Кадастровый номер:		<b>40:03:040302:23</b>	


План (чертеж, схема) земельного участка			
			
Масштаб 1: данные отсутствуют	Условные обозначения:		

Государственный регистратор		ФГИС ЕГРН
полное наименование должности	подпись	инициалы, фамилия

М.П.

Выписка из Единого государственного реестра недвижимости об объекте недвижимости  
**Описание местоположения земельного участка**

<b>Земельный участок</b>			
(вид объекта недвижимости)			
Лист № ___ Раздела <u>3</u>	Всего листов раздела <u>3</u> : ___	Всего разделов: ___	Всего листов выписки: ___
<b>23.03.2020 № 99/2020/321581251</b>			
Кадастровый номер:		<b>40:03:040302:23</b>	

План (чертеж, схема) земельного участка			
			
Масштаб 1: данные отсутствуют	Условные обозначения:		

Государственный регистратор		ФГИС ЕГРН
полное наименование должности	подпись	инициалы, фамилия

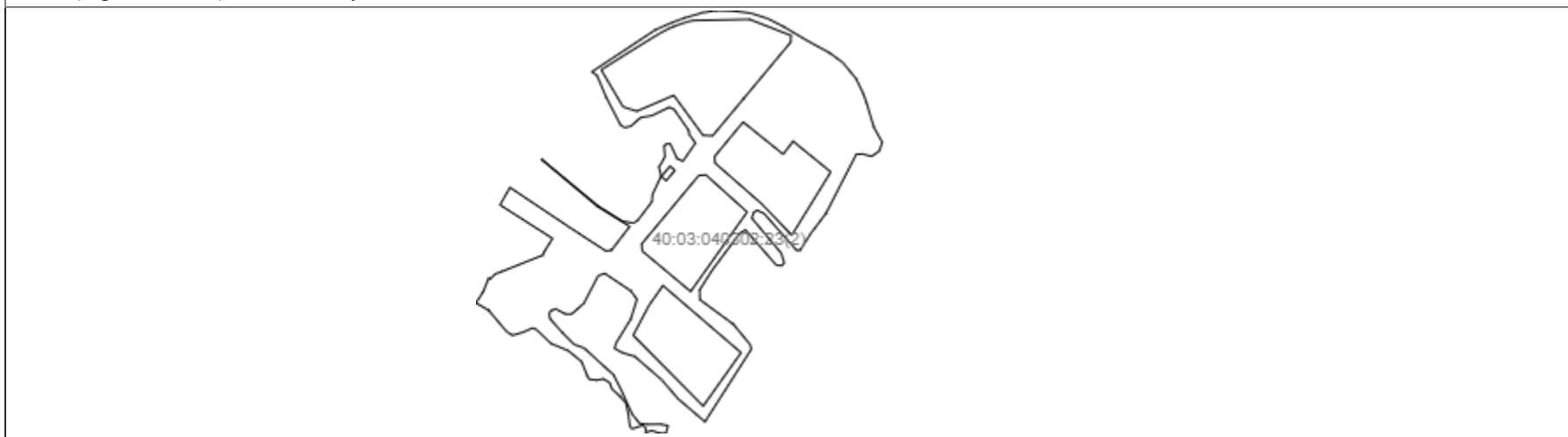
М.П.



Выписка из Единого государственного реестра недвижимости об объекте недвижимости  
**Описание местоположения земельного участка**

<b>Земельный участок</b>			
(вид объекта недвижимости)			
Лист № ___ Раздела <u>3</u>	Всего листов раздела <u>3</u> : ___	Всего разделов: ___	Всего листов выписки: ___
<b>23.03.2020 № 99/2020/321581251</b>			
Кадастровый номер:		<b>40:03:040302:23</b>	

План (чертеж, схема) земельного участка



Масштаб 1: данные отсутствуют	Условные обозначения:		
-------------------------------	-----------------------	--	--

Государственный регистратор		ФГИС ЕГРН
полное наименование должности	подпись	инициалы, фамилия

М.П.

Выписка из Единого государственного реестра недвижимости об объекте недвижимости  
**Сведения о характеристиках объекта недвижимости**

На основании запроса от 23.03.2020 г., поступившего на рассмотрение 23.03.2020 г., сообщаем, что согласно записям Единого государственного реестра недвижимости:

<b>Земельный участок</b>			
(вид объекта недвижимости)			
Лист № ___ Раздела <b>1</b>	Всего листов раздела <b>1</b> : ___	Всего разделов: ___	Всего листов выписки: ___
<b>23.03.2020 № 99/2020/321581582</b>			
Кадастровый номер:		<b>40:03:040302:36</b>	

Номер кадастрового квартала:	40:03:040302
Дата присвоения кадастрового номера:	18.07.2019
Ранее присвоенный государственный учетный номер:	данные отсутствуют
Адрес:	установлено относительно ориентира, расположенного в границах участка. Почтовый адрес ориентира: Калужская область, р-н Боровский, ОПХ "Ермолино", АО "ВАКТЕК"
Площадь:	29923 +/- 303кв. м
Кадастровая стоимость, руб.:	17603102.44
Кадастровые номера расположенных в пределах земельного участка объектов недвижимости:	данные отсутствуют
Кадастровые номера объектов недвижимости, из которых образован объект недвижимости:	40:03:040302:23
Кадастровые номера образованных объектов недвижимости:	данные отсутствуют
Сведения о включении объекта недвижимости в состав предприятия как имущественного комплекса:	

Государственный регистратор		ФГИС ЕГРН
полное наименование должности	подпись	инициалы, фамилия

М.П.

## Выписка из Единого государственного реестра недвижимости об объекте недвижимости

**Сведения о характеристиках объекта недвижимости**

<b>Земельный участок</b>			
(вид объекта недвижимости)			
Лист № ___ Раздела <b>1</b>	Всего листов раздела <b>1</b> : ___	Всего разделов: ___	Всего листов выписки: ___
<b>23.03.2020 № 99/2020/321581582</b>			
Кадастровый номер:		<b>40:03:040302:36</b>	

Категория земель:	Земли промышленности, энергетики, транспорта, связи, радиовещания, телевидения, информатики, земли для обеспечения космической деятельности, земли обороны, безопасности и земли иного специального назначения
Виды разрешенного использования:	Для размещения промышленных объектов
Сведения о кадастровом инженере:	Новокшенов Иван Васильевич №40-11-97, -
Сведения о лесах, водных объектах и об иных природных объектах, расположенных в пределах земельного участка:	данные отсутствуют
Сведения о том, что земельный участок полностью или частично расположен в границах зоны с особыми условиями использования территории или территории объекта культурного наследия	данные отсутствуют
Сведения о том, что земельный участок расположен в границах особой экономической зоны, территории опережающего социально-экономического развития, зоны территориального развития в Российской Федерации, игровой зоны:	данные отсутствуют
Сведения о том, что земельный участок расположен в границах особо охраняемой природной территории, охотничьих угодий, лесничеств, лесопарков:	данные отсутствуют
Сведения о результатах проведения государственного земельного надзора:	данные отсутствуют
Сведения о расположении земельного участка в границах территории, в отношении которой утвержден проект межевания территории:	данные отсутствуют

Государственный регистратор		ФГИС ЕГРН
полное наименование должности	подпись	инициалы, фамилия

М.П.

Выписка из Единого государственного реестра недвижимости об объекте недвижимости  
Сведения о характеристиках объекта недвижимости

<b>Земельный участок</b>			
(вид объекта недвижимости)			
Лист № ___ Раздела <b>1</b>	Всего листов раздела <b>1</b> : ___	Всего разделов: ___	Всего листов выписки: ___
<b>23.03.2020 № 99/2020/321581582</b>			
Кадастровый номер:		<b>40:03:040302:36</b>	

Условный номер земельного участка:	данные отсутствуют
Сведения о принятии акта и (или) заключении договора, предусматривающих предоставление в соответствии с земельным законодательством исполнительным органом государственной власти или органом местного самоуправления находящегося в государственной или муниципальной собственности земельного участка для строительства наемного дома социального использования или наемного дома коммерческого использования:	данные отсутствуют
Сведения о том, что земельный участок или земельные участки образованы на основании решения об изъятии земельного участка и (или) расположенного на нем объекта недвижимости для государственных или муниципальных нужд:	данные отсутствуют
Сведения о том, что земельный участок образован из земель или земельного участка, государственная собственность на которые не разграничена:	данные отсутствуют
Сведения о наличии земельного спора о местоположении границ земельных участков:	данные отсутствуют
Статус записи об объекте недвижимости:	Сведения об объекте недвижимости имеют статус "актуальные"
Особые отметки:	Сведения необходимые для заполнения раздела 4 отсутствуют. Сведения необходимые для заполнения раздела 4.1 отсутствуют. Сведения необходимые для заполнения раздела 4.2 отсутствуют.
Получатель выписки:	Гранкин Сергей Юрьевич

Государственный регистратор		ФГИС ЕГРН
полное наименование должности	подпись	инициалы, фамилия

М.П.

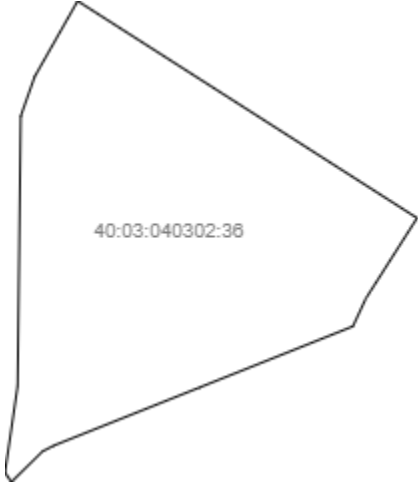
Выписка из Единого государственного реестра недвижимости об объекте недвижимости  
Сведения о зарегистрированных правах

<b>Земельный участок</b>	
(вид объекта недвижимости)	
Лист № __ Раздела <u>2</u>	Всего листов раздела <u>2</u> : __
Всего разделов: __	
Всего листов выписки: __	
<b>23.03.2020 № 99/2020/321581582</b>	
Кадастровый номер:	<b>40:03:040302:36</b>
1.	Правообладатель (правообладатели):
1.1.	Калужская область
2.	Вид, номер и дата государственной регистрации права:
2.1.	Собственность, № 40:03:040302:36-40/003/2019-1 от 18.07.2019
Ограничение прав и обременение объекта недвижимости:	
3.	вид:
	Аренда, весь объект
	дата государственной регистрации:
	16.08.2019
	номер государственной регистрации:
40:03:040302:36-40/003/2019-3	
срок, на который установлено ограничение прав и обременение объекта недвижимости:	
с 16.08.2019 по 28.12.2061	
лицо, в пользу которого установлено ограничение прав и обременение объекта недвижимости:	
Акционерное общество "Вактек", ИНН: 4003040190	
основание государственной регистрации:	
Договор аренды земельного участка, расположенного на территории особой экономической зоны промышленно-производственного типа, созданной на территории Калужской области и находящегося в государственной собственности от 06.08.2019 №18-2019	
4.	Договоры участия в долевом строительстве:
	не зарегистрировано
5.	Заявленные в судебном порядке права требования:
	данные отсутствуют
6.	Сведения о возражении в отношении зарегистрированного права:
	данные отсутствуют
7.	Сведения о наличии решения об изъятии объекта недвижимости для государственных и муниципальных нужд:
	данные отсутствуют
8.	Сведения о невозможности государственной регистрации без личного участия правообладателя или его законного представителя:
9.	Правопритязания и сведения о наличии поступивших, но не рассмотренных заявлений о проведении государственной регистрации права (перехода, прекращения права), ограничения права или обременения объекта недвижимости, сделки в отношении объекта недвижимости:
	данные отсутствуют
10.	Сведения об осуществлении государственной регистрации сделки, права, ограничения права без необходимого в силу закона согласия третьего лица, органа:
	данные отсутствуют
11.	Сведения о невозможности государственной регистрации перехода, прекращения, ограничения права на земельный участок из земель сельскохозяйственного назначения:

Государственный регистратор		ФГИС ЕГРН

Выписка из Единого государственного реестра недвижимости об объекте недвижимости  
**Описание местоположения земельного участка**

<b>Земельный участок</b>			
(вид объекта недвижимости)			
Лист № ___ Раздела <u>3</u>	Всего листов раздела <u>3</u> : ___	Всего разделов: ___	Всего листов выписки: ___
<b>23.03.2020 № 99/2020/321581582</b>			
Кадастровый номер:		<b>40:03:040302:36</b>	

План (чертеж, схема) земельного участка			
			
Масштаб 1: данные отсутствуют	Условные обозначения:		

Государственный регистратор		ФГИС ЕГРН
полное наименование должности	подпись	инициалы, фамилия

М.П.

Выписка из Единого государственного реестра недвижимости об объекте недвижимости  
**Сведения о характеристиках объекта недвижимости**

На основании запроса от 02.04.2020 г., поступившего на рассмотрение 02.04.2020 г., сообщаем, что согласно записям Единого государственного реестра недвижимости:

<b>Земельный участок</b>			
(вид объекта недвижимости)			
Лист № ___ Раздела <b>1</b>	Всего листов раздела <b>1</b> : ___	Всего разделов: ___	Всего листов выписки: ___
<b>02.04.2020 № 99/2020/323593405</b>			
Кадастровый номер:		<b>40:03:040302:39</b>	

Номер кадастрового квартала:	40:03:040302
Дата присвоения кадастрового номера:	29.10.2019
Ранее присвоенный государственный учетный номер:	данные отсутствуют
Адрес:	установлено относительно ориентира, расположенного в границах участка. Почтовый адрес ориентира: Калужская область, р-н Боровский
Площадь:	50426 +/- 393кв. м
Кадастровая стоимость, руб.:	27706061.44
Кадастровые номера расположенных в пределах земельного участка объектов недвижимости:	данные отсутствуют
Кадастровые номера объектов недвижимости, из которых образован объект недвижимости:	40:03:040302:23
Кадастровые номера образованных объектов недвижимости:	данные отсутствуют
Сведения о включении объекта недвижимости в состав предприятия как имущественного комплекса:	

Государственный регистратор		ФГИС ЕГРН
полное наименование должности	подпись	инициалы, фамилия

М.П.

Выписка из Единого государственного реестра недвижимости об объекте недвижимости  
Сведения о характеристиках объекта недвижимости

<b>Земельный участок</b>			
<small>(вид объекта недвижимости)</small>			
Лист № ___ Раздела <b>1</b>	Всего листов раздела <b>1</b> : ___	Всего разделов: ___	Всего листов выписки: ___
<b>02.04.2020 № 99/2020/323593405</b>			
Кадастровый номер:		<b>40:03:040302:39</b>	

Категория земель:	
Виды разрешенного использования:	Для размещения промышленных объектов
Сведения о кадастровом инженере:	Степанов Игорь Николаевич №40-15-386, ООО "МВМ"
Сведения о лесах, водных объектах и об иных природных объектах, расположенных в пределах земельного участка:	данные отсутствуют
Сведения о том, что земельный участок полностью или частично расположен в границах зоны с особыми условиями использования территории или территории объекта культурного наследия	данные отсутствуют
Сведения о том, что земельный участок расположен в границах особой экономической зоны, территории опережающего социально-экономического развития, зоны территориального развития в Российской Федерации, игровой зоны:	данные отсутствуют
Сведения о том, что земельный участок расположен в границах особо охраняемой природной территории, охотничьих угодий, лесничеств, лесопарков:	данные отсутствуют
Сведения о результатах проведения государственного земельного надзора:	данные отсутствуют
Сведения о расположении земельного участка в границах территории, в отношении которой утвержден проект межевания территории:	данные отсутствуют

Государственный регистратор		ФГИС ЕГРН
полное наименование должности	подпись	инициалы, фамилия

М.П.



Выписка из Единого государственного реестра недвижимости об объекте недвижимости  
Сведения о характеристиках объекта недвижимости

<b>Земельный участок</b>			
(вид объекта недвижимости)			
Лист № __ Раздела <b>1</b>	Всего листов раздела <b>1</b> : __	Всего разделов: __	Всего листов выписки: __
<b>02.04.2020 № 99/2020/323593405</b>			
Кадастровый номер:		<b>40:03:040302:39</b>	

Условный номер земельного участка:	данные отсутствуют
Сведения о принятии акта и (или) заключении договора, предусматривающих предоставление в соответствии с земельным законодательством исполнительным органом государственной власти или органом местного самоуправления находящегося в государственной или муниципальной собственности земельного участка для строительства наемного дома социального использования или наемного дома коммерческого использования:	данные отсутствуют
Сведения о том, что земельный участок или земельные участки образованы на основании решения об изъятии земельного участка и (или) расположенного на нем объекта недвижимости для государственных или муниципальных нужд:	данные отсутствуют
Сведения о том, что земельный участок образован из земель или земельного участка, государственная собственность на которые не разграничена:	данные отсутствуют
Сведения о наличии земельного спора о местоположении границ земельных участков:	данные отсутствуют
Статус записи об объекте недвижимости:	Сведения об объекте недвижимости имеют статус "актуальные"
Особые отметки:	Для данного земельного участка обеспечен доступ посредством земельного участка (земельных участков) с кадастровым номером (кадастровыми номерами) 40:03:040302:23. Сведения необходимые для заполнения раздела 4 отсутствуют. Сведения необходимые для заполнения раздела 4.1 отсутствуют. Сведения необходимые для заполнения раздела 4.2 отсутствуют.
Получатель выписки:	Гранкин Сергей Юрьевич

Государственный регистратор		ФГИС ЕГРН
полное наименование должности	подпись	инициалы, фамилия

М.П.

Выписка из Единого государственного реестра недвижимости об объекте недвижимости  
Сведения о зарегистрированных правах

<b>Земельный участок</b>	
(вид объекта недвижимости)	
Лист № __ Раздела <u>2</u>	Всего листов раздела <u>2</u> : __
Всего разделов: __	
Всего листов выписки: __	
<b>02.04.2020 № 99/2020/323593405</b>	
Кадастровый номер:	<b>40:03:040302:39</b>
1.	Правообладатель (правообладатели):
1.1.	Калужская область
2.	Вид, номер и дата государственной регистрации права:
2.1.	Собственность, № 40:03:040302:39-40/003/2019-1 от 29.10.2019
Ограничение прав и обременение объекта недвижимости:	
3.	вид:
	Аренда, весь объект
	дата государственной регистрации:
	10.01.2020
	номер государственной регистрации:
40:03:040302:39-40/003/2020-3	
срок, на который установлено ограничение прав и обременение объекта недвижимости:	
с 10.01.2020 по 28.12.2061	
лицо, в пользу которого установлено ограничение прав и обременение объекта недвижимости:	
Общество с ограниченной ответственностью "Натюрель", ИНН: 4003040150	
основание государственной регистрации:	
Договор аренды земельного участка, расположенного на территории особой экономической зоны промышленно-производственного типа, созданной на территории Калужской области и находящегося в государственной собственности от 25.11.2019 №19-2019	
4.	Договоры участия в долевом строительстве:
	не зарегистрировано
5.	Заявленные в судебном порядке права требования:
	данные отсутствуют
6.	Сведения о возражении в отношении зарегистрированного права:
	данные отсутствуют
7.	Сведения о наличии решения об изъятии объекта недвижимости для государственных и муниципальных нужд:
	данные отсутствуют
8.	Сведения о невозможности государственной регистрации без личного участия правообладателя или его законного представителя:
9.	Правопритязания и сведения о наличии поступивших, но не рассмотренных заявлений о проведении государственной регистрации права (перехода, прекращения права), ограничения права или обременения объекта недвижимости, сделки в отношении объекта недвижимости:
	данные отсутствуют
10.	Сведения об осуществлении государственной регистрации сделки, права, ограничения права без необходимого в силу закона согласия третьего лица, органа:
	данные отсутствуют
11.	Сведения о невозможности государственной регистрации перехода, прекращения, ограничения права на земельный участок из земель сельскохозяйственного назначения:

Государственный регистратор		ФГИС ЕГРН

Выписка из Единого государственного реестра недвижимости об объекте недвижимости  
**Описание местоположения земельного участка**

<b>Земельный участок</b>			
(вид объекта недвижимости)			
Лист № ___ Раздела <u>3</u>	Всего листов раздела <u>3</u> : ___	Всего разделов: ___	Всего листов выписки: ___
<b>02.04.2020 № 99/2020/323593405</b>			
Кадастровый номер:		<b>40:03:040302:39</b>	

План (чертеж, схема) земельного участка			
			
Масштаб 1: данные отсутствуют	Условные обозначения:		

Государственный регистратор		ФГИС ЕГРН
полное наименование должности	подпись	инициалы, фамилия

М.П.

Выписка из Единого государственного реестра недвижимости об объекте недвижимости  
**Сведения о характеристиках объекта недвижимости**

На основании запроса от 23.03.2020 г., поступившего на рассмотрение 23.03.2020 г., сообщаем, что согласно записям Единого государственного реестра недвижимости:

<b>Земельный участок</b>			
(вид объекта недвижимости)			
Лист № ___ Раздела <b>1</b>	Всего листов раздела <b>1</b> : ___	Всего разделов: ___	Всего листов выписки: ___
<b>23.03.2020 № 99/2020/321660489</b>			
Кадастровый номер:		<b>40:03:000000:546</b>	

Номер кадастрового квартала:	40:03:000000
Дата присвоения кадастрового номера:	11.01.2013
Ранее присвоенный государственный учетный номер:	данные отсутствуют
Адрес:	установлено относительно ориентира, расположенного в границах участка. Почтовый адрес ориентира: Калужская обл., р-н Боровский, Боровский лесхоз
Площадь:	146326 +/- 6694кв. м
Кадастровая стоимость, руб.:	184370.76
Кадастровые номера расположенных в пределах земельного участка объектов недвижимости:	данные отсутствуют
Кадастровые номера объектов недвижимости, из которых образован объект недвижимости:	40:03:000000:131
Кадастровые номера образованных объектов недвижимости:	данные отсутствуют
Сведения о включении объекта недвижимости в состав предприятия как имущественного комплекса:	

Государственный регистратор		ФГИС ЕГРН
полное наименование должности	подпись	инициалы, фамилия

М.П.

Выписка из Единого государственного реестра недвижимости об объекте недвижимости  
Сведения о характеристиках объекта недвижимости

<b>Земельный участок</b>			
<small>(вид объекта недвижимости)</small>			
Лист № ___ Раздела <b>1</b>	Всего листов раздела <b>1</b> : ___	Всего разделов: ___	Всего листов выписки: ___
<b>23.03.2020 № 99/2020/321660489</b>			
Кадастровый номер:		<b>40:03:000000:546</b>	

Категория земель:	Земли лесного фонда
Виды разрешенного использования:	участок лесного фонда ( леса )
Сведения о кадастровом инженере:	Виниченко Юрий Николаевич №32-11-56
Сведения о лесах, водных объектах и об иных природных объектах, расположенных в пределах земельного участка:	данные отсутствуют
Сведения о том, что земельный участок полностью или частично расположен в границах зоны с особыми условиями использования территории или территории объекта культурного наследия	данные отсутствуют
Сведения о том, что земельный участок расположен в границах особой экономической зоны, территории опережающего социально-экономического развития, зоны территориального развития в Российской Федерации, игровой зоны:	данные отсутствуют
Сведения о том, что земельный участок расположен в границах особо охраняемой природной территории, охотничьих угодий, лесничеств, лесопарков:	данные отсутствуют
Сведения о результатах проведения государственного земельного надзора:	данные отсутствуют
Сведения о расположении земельного участка в границах территории, в отношении которой утвержден проект межевания территории:	данные отсутствуют

Государственный регистратор		ФГИС ЕГРН
полное наименование должности	подпись	инициалы, фамилия

М.П.

Выписка из Единого государственного реестра недвижимости об объекте недвижимости  
Сведения о характеристиках объекта недвижимости

<b>Земельный участок</b>			
<small>(вид объекта недвижимости)</small>			
Лист № __ Раздела <b>1</b>	Всего листов раздела <b>1</b> : __	Всего разделов: __	Всего листов выписки: __
<b>23.03.2020 № 99/2020/321660489</b>			
Кадастровый номер:		<b>40:03:000000:546</b>	

Условный номер земельного участка:	данные отсутствуют
Сведения о принятии акта и (или) заключении договора, предусматривающих предоставление в соответствии с земельным законодательством исполнительным органом государственной власти или органом местного самоуправления находящегося в государственной или муниципальной собственности земельного участка для строительства наемного дома социального использования или наемного дома коммерческого использования:	данные отсутствуют
Сведения о том, что земельный участок или земельные участки образованы на основании решения об изъятии земельного участка и (или) расположенного на нем объекта недвижимости для государственных или муниципальных нужд:	данные отсутствуют
Сведения о том, что земельный участок образован из земель или земельного участка, государственная собственность на которые не разграничена:	данные отсутствуют
Сведения о наличии земельного спора о местоположении границ земельных участков:	данные отсутствуют
Статус записи об объекте недвижимости:	Сведения об объекте недвижимости имеют статус "актуальные"
Особые отметки:	Для данного земельного участка обеспечен доступ посредством земельного участка (земельных участков) с кадастровым номером (кадастровыми номерами) земли общего пользования. Сведения необходимые для заполнения раздела 3.1 отсутствуют. Сведения необходимые для заполнения раздела 4 отсутствуют. Сведения необходимые для заполнения раздела 4.1 отсутствуют. Сведения необходимые для заполнения раздела 4.2 отсутствуют.
Получатель выписки:	Гранкин Сергей Юрьевич

Государственный регистратор		ФГИС ЕГРН
полное наименование должности	подпись	инициалы, фамилия

М.П.

Выписка из Единого государственного реестра недвижимости об объекте недвижимости  
Сведения о зарегистрированных правах

<b>Земельный участок</b>	
<small>(вид объекта недвижимости)</small>	
Лист № <u>   </u> Раздела <u>2</u>	Всего листов раздела <u>2</u> : <u>   </u>
Всего разделов: <u>   </u>	
Всего листов выписки: <u>   </u>	
<b>23.03.2020 № 99/2020/321660489</b>	
Кадастровый номер:	<b>40:03:000000:546</b>
1. Правообладатель (правообладатели):	1.1. Российская Федерация
2. Вид, номер и дата государственной регистрации права:	2.1. Собственность, № 40-40/003-40/003/001/2015-2160/1 от 02.04.2015
3. Ограничение прав и обременение объекта недвижимости:	не зарегистрировано
4. Договоры участия в долевом строительстве:	не зарегистрировано
5. Заявленные в судебном порядке права требования:	данные отсутствуют
6. Сведения о возражении в отношении зарегистрированного права:	данные отсутствуют
7. Сведения о наличии решения об изъятии объекта недвижимости для государственных и муниципальных нужд:	данные отсутствуют
8. Сведения о невозможности государственной регистрации без личного участия правообладателя или его законного представителя:	
9. Правопритязания и сведения о наличии поступивших, но не рассмотренных заявлений о проведении государственной регистрации права (перехода, прекращения права), ограничения права или обременения объекта недвижимости, сделки в отношении объекта недвижимости:	данные отсутствуют
10. Сведения об осуществлении государственной регистрации сделки, права, ограничения права без необходимого в силу закона согласия третьего лица, органа:	данные отсутствуют
11. Сведения о невозможности государственной регистрации перехода, прекращения, ограничения права на земельный участок из земель сельскохозяйственного назначения:	

Государственный регистратор		ФГИС ЕГРН
полное наименование должности	подпись	инициалы, фамилия

М.П.

Выписка из Единого государственного реестра недвижимости об объекте недвижимости  
**Описание местоположения земельного участка**

<b>Земельный участок</b>			
(вид объекта недвижимости)			
Лист № ___ Раздела <u>3</u>	Всего листов раздела <u>3</u> : ___	Всего разделов: ___	Всего листов выписки: ___
<b>23.03.2020 № 99/2020/321660489</b>			
Кадастровый номер:		<b>40:03:000000:546</b>	

План (чертеж, схема) земельного участка			
			
Масштаб 1: данные отсутствуют	Условные обозначения:		

Государственный регистратор		ФГИС ЕГРН
полное наименование должности	подпись	инициалы, фамилия

М.П.



## ФГИС ЕГРН

полное наименование органа регистрации прав

Раздел 1

Выписка из Единого государственного реестра недвижимости об объекте недвижимости

## Сведения о характеристиках объекта недвижимости

На основании запроса от 24.03.2020 г., поступившего на рассмотрение 25.03.2020 г., сообщаем, что согласно записям Единого государственного реестра недвижимости:

<b>Земельный участок</b>			
(вид объекта недвижимости)			
Лист № ___ Раздела <b>1</b>	Всего листов раздела <b>1</b> : ___	Всего разделов: ___	Всего листов выписки: ___
<b>25.03.2020 № 99/2020/321805093</b>			
Кадастровый номер:		<b>40:03:000000:545</b>	

Номер кадастрового квартала:	40:03:000000
Дата присвоения кадастрового номера:	11.01.2013
Ранее присвоенный государственный учетный номер:	данные отсутствуют
Адрес:	установлено относительно ориентира, расположенного в границах участка. Почтовый адрес ориентира: Калужская обл., р-н Боровский, Боровский лесхоз
Площадь:	72937 +/- 4726 кв. м
Кадастровая стоимость, руб.:	91900.62
Кадастровые номера расположенных в пределах земельного участка объектов недвижимости:	данные отсутствуют
Кадастровые номера объектов недвижимости, из которых образован объект недвижимости:	40:03:000000:131
Кадастровые номера образованных объектов недвижимости:	данные отсутствуют
Сведения о включении объекта недвижимости в состав предприятия как имущественного комплекса:	

Государственный регистратор		ФГИС ЕГРН
полное наименование должности	подпись	инициалы, фамилия

М.П.

Выписка из Единого государственного реестра недвижимости об объекте недвижимости  
Сведения о характеристиках объекта недвижимости

<b>Земельный участок</b>			
(вид объекта недвижимости)			
Лист № ___ Раздела <b>1</b>	Всего листов раздела <b>1</b> : ___	Всего разделов: ___	Всего листов выписки: ___
<b>25.03.2020 № 99/2020/321805093</b>			
Кадастровый номер:		<b>40:03:000000:545</b>	

Категория земель:	Земли лесного фонда
Виды разрешенного использования:	участок лесного фонда ( леса )
Сведения о кадастровом инженерере:	Виниченко Юрий Николаевич №32-11-56
Сведения о лесах, водных объектах и об иных природных объектах, расположенных в пределах земельного участка:	данные отсутствуют
Сведения о том, что земельный участок полностью или частично расположен в границах зоны с особыми условиями использования территории или территории объекта культурного наследия	данные отсутствуют
Сведения о том, что земельный участок расположен в границах особой экономической зоны, территории опережающего социально-экономического развития, зоны территориального развития в Российской Федерации, игровой зоны:	данные отсутствуют
Сведения о том, что земельный участок расположен в границах особо охраняемой природной территории, охотничьих угодий, лесничеств, лесопарков:	данные отсутствуют
Сведения о результатах проведения государственного земельного надзора:	данные отсутствуют
Сведения о расположении земельного участка в границах территории, в отношении которой утвержден проект межевания территории:	данные отсутствуют

Государственный регистратор		ФГИС ЕГРН
полное наименование должности	подпись	инициалы, фамилия

Выписка из Единого государственного реестра недвижимости об объекте недвижимости  
**Сведения о характеристиках объекта недвижимости**

<b>Земельный участок</b>			
(вид объекта недвижимости)			
Лист № ___ Раздела <b>1</b>	Всего листов раздела <b>1</b> : ___	Всего разделов: ___	Всего листов выписки: ___
<b>25.03.2020 № 99/2020/321805093</b>			
Кадастровый номер:		<b>40:03:000000:545</b>	

Условный номер земельного участка:	данные отсутствуют
Сведения о принятии акта и (или) заключении договора, предусматривающих предоставление в соответствии с земельным законодательством исполнительным органом государственной власти или органом местного самоуправления находящегося в государственной или муниципальной собственности земельного участка для строительства наемного дома социального использования или наемного дома коммерческого использования:	данные отсутствуют
Сведения о том, что земельный участок или земельные участки образованы на основании решения об изъятии земельного участка и (или) расположенного на нем объекта недвижимости для государственных или муниципальных нужд:	данные отсутствуют
Сведения о том, что земельный участок образован из земель или земельного участка, государственная собственность на которые не разграничена:	данные отсутствуют
Сведения о наличии земельного спора о местоположении границ земельных участков:	данные отсутствуют
Статус записи об объекте недвижимости:	Сведения об объекте недвижимости имеют статус "актуальные"
Особые отметки:	Для данного земельного участка обеспечен доступ посредством земельного участка (земельных участков) с кадастровым номером (кадастровыми номерами) земли общего пользования. Сведения необходимые для заполнения раздела 3.1 отсутствуют. Сведения необходимые для заполнения раздела 4 отсутствуют. Сведения необходимые для заполнения раздела 4.1 отсутствуют. Сведения необходимые для заполнения раздела 4.2 отсутствуют.
Получатель выписки:	Гранкин Сергей Юрьевич

Выписка из Единого государственного реестра недвижимости об объекте недвижимости  
Сведения о зарегистрированных правах

<b>Земельный участок</b>	
<small>(вид объекта недвижимости)</small>	
Лист № ___ Раздела <u>2</u>	Всего листов раздела <u>2</u> : ___
Всего разделов: ___	
Всего листов выписки: ___	
<b>25.03.2020 № 99/2020/321805093</b>	
Кадастровый номер:	<b>40:03:000000:545</b>
1. Правообладатель (правообладатели):	1.1. Российская Федерация
2. Вид, номер и дата государственной регистрации права:	2.1. Собственность, № 40-40/003-40/003/001/2015-2159/1 от 02.04.2015
3. Ограничение прав и обременение объекта недвижимости:	не зарегистрировано
4. Договоры участия в долевом строительстве:	не зарегистрировано
5. Заявленные в судебном порядке права требования:	данные отсутствуют
6. Сведения о возражении в отношении зарегистрированного права:	данные отсутствуют
7. Сведения о наличии решения об изъятии объекта недвижимости для государственных и муниципальных нужд:	данные отсутствуют
8. Сведения о невозможности государственной регистрации без личного участия правообладателя или его законного представителя:	
9. Правопритязания и сведения о наличии поступивших, но не рассмотренных заявлений о проведении государственной регистрации права (перехода, прекращения права), ограничения права или обременения объекта недвижимости, сделки в отношении объекта недвижимости:	данные отсутствуют
10. Сведения об осуществлении государственной регистрации сделки, права, ограничения права без необходимого в силу закона согласия третьего лица, органа:	данные отсутствуют
11. Сведения о невозможности государственной регистрации перехода, прекращения, ограничения права на земельный участок из земель сельскохозяйственного назначения:	


Государственный регистратор		ФГИС ЕГРН
полное наименование должности	подпись	инициалы, фамилия

М.П.

Раздел 3

Выписка из Единого государственного реестра недвижимости об объекте недвижимости  
**Описание местоположения земельного участка**

<b>Земельный участок</b>			
(вид объекта недвижимости)			
Лист № ___ Раздела <u>3</u>	Всего листов раздела <u>3</u> : ___	Всего разделов: ___	Всего листов выписки: ___
<b>25.03.2020 № 99/2020/321805093</b>			
Кадастровый номер:		<b>40:03:000000:545</b>	

План (чертеж, схема) земельного участка			
			
Масштаб 1: данные отсутствуют	Условные обозначения:		

Государственный регистратор		ФГИС ЕГРН
полное наименование должности	подпись	инициалы, фамилия

М.П.

## ФГИС ЕГРН

полное наименование органа регистрации прав

Раздел 1

Выписка из Единого государственного реестра недвижимости об объекте недвижимости

## Сведения о характеристиках объекта недвижимости

На основании запроса от 24.03.2020 г., поступившего на рассмотрение 25.03.2020 г., сообщаем, что согласно записям Единого государственного реестра недвижимости:

<b>Земельный участок</b>			
(вид объекта недвижимости)			
Лист № ___ Раздела <b>1</b>	Всего листов раздела <b>1</b> : ___	Всего разделов: ___	Всего листов выписки: ___
<b>25.03.2020 № 99/2020/321847067</b>			
Кадастровый номер:		<b>40:03:000000:2261</b>	

Номер кадастрового квартала:	40:03:000000
Дата присвоения кадастрового номера:	22.08.2019
Ранее присвоенный государственный учетный номер:	данные отсутствуют
Адрес:	установлено относительно ориентира, расположенного в границах участка. Почтовый адрес ориентира: Калужская область, р-н Боровский, "ОПХ"Ермолино"
Площадь:	1145807 +/- 374.65кв. м
Кадастровая стоимость, руб.:	997631238.76
Кадастровые номера расположенных в пределах земельного участка объектов недвижимости:	данные отсутствуют
Кадастровые номера объектов недвижимости, из которых образован объект недвижимости:	40:03:000000:2024
Кадастровые номера образованных объектов недвижимости:	данные отсутствуют
Сведения о включении объекта недвижимости в состав предприятия как имущественного комплекса:	

Государственный регистратор		ФГИС ЕГРН
полное наименование должности	подпись	инициалы, фамилия

М.П.

Выписка из Единого государственного реестра недвижимости об объекте недвижимости  
Сведения о характеристиках объекта недвижимости

<b>Земельный участок</b>			
(вид объекта недвижимости)			
Лист № ___ Раздела <b>1</b>	Всего листов раздела <b>1</b> : ___	Всего разделов: ___	Всего листов выписки: ___
<b>25.03.2020 № 99/2020/321847067</b>			
Кадастровый номер:		<b>40:03:000000:2261</b>	

Категория земель:	Земли населённых пунктов
Виды разрешенного использования:	Предпринимательство
Сведения о кадастровом инженере:	Карамышева Анастасия Сергеевна №31-14-225, ООО ГеоПроект-М
Сведения о лесах, водных объектах и об иных природных объектах, расположенных в пределах земельного участка:	данные отсутствуют
Сведения о том, что земельный участок полностью или частично расположен в границах зоны с особыми условиями использования территории или территории объекта культурного наследия	данные отсутствуют
Сведения о том, что земельный участок расположен в границах особой экономической зоны, территории опережающего социально-экономического развития, зоны территориального развития в Российской Федерации, игровой зоны:	данные отсутствуют
Сведения о том, что земельный участок расположен в границах особо охраняемой природной территории, охотничьих угодий, лесничеств, лесопарков:	данные отсутствуют
Сведения о результатах проведения государственного земельного надзора:	данные отсутствуют
Сведения о расположении земельного участка в границах территории, в отношении которой утвержден проект межевания территории:	данные отсутствуют

Государственный регистратор		ФГИС ЕГРН
полное наименование должности	подпись	инициалы, фамилия

Выписка из Единого государственного реестра недвижимости об объекте недвижимости  
Сведения о характеристиках объекта недвижимости

<b>Земельный участок</b>			
(вид объекта недвижимости)			
Лист № ___ Раздела <b>1</b>	Всего листов раздела <b>1</b> : ___	Всего разделов: ___	Всего листов выписки: ___
<b>25.03.2020 № 99/2020/321847067</b>			
Кадастровый номер:		<b>40:03:000000:2261</b>	

Условный номер земельного участка:	данные отсутствуют
Сведения о принятии акта и (или) заключении договора, предусматривающих предоставление в соответствии с земельным законодательством исполнительным органом государственной власти или органом местного самоуправления находящегося в государственной или муниципальной собственности земельного участка для строительства наемного дома социального использования или наемного дома коммерческого использования:	данные отсутствуют
Сведения о том, что земельный участок или земельные участки образованы на основании решения об изъятии земельного участка и (или) расположенного на нем объекта недвижимости для государственных или муниципальных нужд:	данные отсутствуют
Сведения о том, что земельный участок образован из земель или земельного участка, государственная собственность на которые не разграничена:	данные отсутствуют
Сведения о наличии земельного спора о местоположении границ земельных участков:	данные отсутствуют
Статус записи об объекте недвижимости:	Сведения об объекте недвижимости имеют статус "актуальные"
Особые отметки:	Для данного земельного участка обеспечен доступ посредством земельного участка (земельных участков) с кадастровым номером (кадастровыми номерами) 40:03:000000:2090. Сведения о видах разрешенного использования имеют статус «Актуальные незасвидетельствованные». Право (ограничение права, обременение объекта недвижимости) зарегистрировано на данный объект недвижимости с видами разрешенного использования «Для иных видов жилой застройки».
Получатель выписки:	Гранкин Сергей Юрьевич



Выписка из Единого государственного реестра недвижимости об объекте недвижимости  
Сведения о зарегистрированных правах

<b>Земельный участок</b>	
<small>(вид объекта недвижимости)</small>	
Лист № ___ Раздела <u>2</u>	Всего листов раздела <u>2</u> : ___
Всего разделов: ___	
Всего листов выписки: ___	
<b>25.03.2020 № 99/2020/321847067</b>	
Кадастровый номер:	<b>40:03:000000:2261</b>
1. Правообладатель (правообладатели):	1.1. Калужская область
2. Вид, номер и дата государственной регистрации права:	2.1. Собственность, № 40:03:000000:2261-40/003/2019-3 от 22.10.2019
3. Ограничение прав и обременение объекта недвижимости:	не зарегистрировано
4. Договоры участия в долевом строительстве:	не зарегистрировано
5. Заявленные в судебном порядке права требования:	данные отсутствуют
6. Сведения о возражении в отношении зарегистрированного права:	данные отсутствуют
7. Сведения о наличии решения об изъятии объекта недвижимости для государственных и муниципальных нужд:	данные отсутствуют
8. Сведения о невозможности государственной регистрации без личного участия правообладателя или его законного представителя:	
9. Правопритязания и сведения о наличии поступивших, но не рассмотренных заявлений о проведении государственной регистрации права (перехода, прекращения права), ограничения права или обременения объекта недвижимости, сделки в отношении объекта недвижимости:	данные отсутствуют
10. Сведения об осуществлении государственной регистрации сделки, права, ограничения права без необходимого в силу закона согласия третьего лица, органа:	данные отсутствуют
11. Сведения о невозможности государственной регистрации перехода, прекращения, ограничения права на земельный участок из земель сельскохозяйственного назначения:	

Государственный регистратор		ФГИС ЕГРН
полное наименование должности	подпись	инициалы, фамилия

М.П.

Выписка из Единого государственного реестра недвижимости об объекте недвижимости  
**Описание местоположения земельного участка**

<b>Земельный участок</b>			
(вид объекта недвижимости)			
Лист № ___ Раздела <u>3</u>	Всего листов раздела <u>3</u> : ___	Всего разделов: ___	Всего листов выписки: ___
<b>25.03.2020 № 99/2020/321847067</b>			
Кадастровый номер:		<b>40:03:000000:2261</b>	

План (чертеж, схема) земельного участка			
			
Масштаб 1: данные отсутствуют	Условные обозначения:		

Государственный регистратор		ФГИС ЕГРН
полное наименование должности	подпись	инициалы, фамилия

М.П.

Выписка из Единого государственного реестра недвижимости об объекте недвижимости  
**Сведения о характеристиках объекта недвижимости**

На основании запроса от 27.07.2020 г., поступившего на рассмотрение 28.07.2020 г., сообщаем, что согласно записям Единого государственного реестра недвижимости:

<b>Земельный участок</b>			
(вид объекта недвижимости)			
Лист № ___ Раздела <b>1</b>	Всего листов раздела <b>1</b> : ___	Всего разделов: ___	Всего листов выписки: ___
<b>28.07.2020 № 99/2020/340024423</b>			
Кадастровый номер:		<b>40:03:000000:2488</b>	

Номер кадастрового квартала:	40:03:000000
Дата присвоения кадастрового номера:	22.06.2020
Ранее присвоенный государственный учетный номер:	данные отсутствуют
Адрес:	установлено относительно ориентира, расположенного в границах участка. Почтовый адрес ориентира: Калужская обл., Боровский р-н, "ОПХ"Ермолино"
Площадь:	223023 +/- 165кв. м
Кадастровая стоимость, руб.:	данные отсутствуют
Кадастровые номера расположенных в пределах земельного участка объектов недвижимости:	40:03:000000:2223, 40:03:040503:118
Кадастровые номера объектов недвижимости, из которых образован объект недвижимости:	40:03:000000:2023
Кадастровые номера образованных объектов недвижимости:	данные отсутствуют
Сведения о включении объекта недвижимости в состав предприятия как имущественного комплекса:	

Государственный регистратор		ФГИС ЕГРН
полное наименование должности	подпись	инициалы, фамилия

М.П.

Выписка из Единого государственного реестра недвижимости об объекте недвижимости  
Сведения о характеристиках объекта недвижимости

<b>Земельный участок</b>			
(вид объекта недвижимости)			
Лист № ___ Раздела <b>1</b>	Всего листов раздела <b>1</b> : ___	Всего разделов: ___	Всего листов выписки: ___
<b>28.07.2020 № 99/2020/340024423</b>			
Кадастровый номер:		<b>40:03:000000:2488</b>	

Категория земель:	Земли населённых пунктов
Виды разрешенного использования:	Земельные участки (территории) общего пользования
Сведения о кадастровом инженере:	Иванов Федор Юрьевич №40-10-2
Сведения о лесах, водных объектах и об иных природных объектах, расположенных в пределах земельного участка:	данные отсутствуют
Сведения о том, что земельный участок полностью или частично расположен в границах зоны с особыми условиями использования территории или территории объекта культурного наследия	данные отсутствуют
Сведения о том, что земельный участок расположен в границах особой экономической зоны, территории опережающего социально-экономического развития, зоны территориального развития в Российской Федерации, игровой зоны:	данные отсутствуют
Сведения о том, что земельный участок расположен в границах особо охраняемой природной территории, охотничьих угодий, лесничеств, лесопарков:	данные отсутствуют
Сведения о результатах проведения государственного земельного надзора:	данные отсутствуют
Сведения о расположении земельного участка в границах территории, в отношении которой утвержден проект межевания территории:	данные отсутствуют

Государственный регистратор		ФГИС ЕГРН
полное наименование должности	подпись	инициалы, фамилия

М.П.

Выписка из Единого государственного реестра недвижимости об объекте недвижимости  
Сведения о характеристиках объекта недвижимости

<b>Земельный участок</b>			
(вид объекта недвижимости)			
Лист № ___ Раздела <b>1</b>	Всего листов раздела <b>1</b> : ___	Всего разделов: ___	Всего листов выписки: ___
<b>28.07.2020 № 99/2020/340024423</b>			
Кадастровый номер:		<b>40:03:000000:2488</b>	

Условный номер земельного участка:	данные отсутствуют
Сведения о принятии акта и (или) заключении договора, предусматривающих предоставление в соответствии с земельным законодательством исполнительным органом государственной власти или органом местного самоуправления находящегося в государственной или муниципальной собственности земельного участка для строительства наемного дома социального использования или наемного дома коммерческого использования:	данные отсутствуют
Сведения о том, что земельный участок или земельные участки образованы на основании решения об изъятии земельного участка и (или) расположенного на нем объекта недвижимости для государственных или муниципальных нужд:	данные отсутствуют
Сведения о том, что земельный участок образован из земель или земельного участка, государственная собственность на которые не разграничена:	данные отсутствуют
Сведения о наличии земельного спора о местоположении границ земельных участков:	данные отсутствуют
Статус записи об объекте недвижимости:	Сведения об объекте недвижимости имеют статус "актуальные"
Особые отметки:	Сведения о видах разрешенного использования имеют статус «Актуальные незасвидетельствованные». Право (ограничение права, обременение объекта недвижимости) зарегистрировано на данный объект недвижимости с видами разрешенного использования отсутствует. Сведения необходимые для заполнения раздела 3.1 отсутствуют.
Получатель выписки:	Гранкин Сергей Юрьевич

Государственный регистратор		ФГИС ЕГРН
полное наименование должности	подпись	инициалы, фамилия

М.П.

Выписка из Единого государственного реестра недвижимости об объекте недвижимости  
Сведения о зарегистрированных правах

<b>Земельный участок</b>		
(вид объекта недвижимости)		
Лист № ___ Раздела <u>2</u>	Всего листов раздела <u>2</u> : ___	Всего разделов: ___
28.07.2020 № 99/2020/340024423		
Кадастровый номер:		<b>40:03:000000:2488</b>
1.	Правообладатель (правообладатели):	1.1. Акционерное общество "Особая экономическая зона промышленно-производственного типа "Калуга", ИНН: 4024014024
2.	Вид, номер и дата государственной регистрации права:	2.1. Собственность, № 40:03:000000:2488-40/104/2020-1 от 22.06.2020
3.	Ограничение прав и обременение объекта недвижимости:	не зарегистрировано
4.	Договоры участия в долевом строительстве:	не зарегистрировано
5.	Заявленные в судебном порядке права требования:	данные отсутствуют
6.	Сведения о возражении в отношении зарегистрированного права:	данные отсутствуют
7.	Сведения о наличии решения об изъятии объекта недвижимости для государственных и муниципальных нужд:	данные отсутствуют
8.	Сведения о невозможности государственной регистрации без личного участия правообладателя или его законного представителя:	
9.	Правопритязания и сведения о наличии поступивших, но не рассмотренных заявлений о проведении государственной регистрации права (перехода, прекращения права), ограничения права или обременения объекта недвижимости, сделки в отношении объекта недвижимости:	данные отсутствуют
10.	Сведения об осуществлении государственной регистрации сделки, права, ограничения права без необходимого в силу закона согласия третьего лица, органа:	данные отсутствуют
11.	Сведения о невозможности государственной регистрации перехода, прекращения, ограничения права на земельный участок из земель сельскохозяйственного назначения:	
Государственный регистратор		ФГИС ЕГРН
полное наименование должности		инициалы, фамилия
		подпись

М.П.

Выписка из Единого государственного реестра недвижимости об объекте недвижимости  
**Описание местоположения земельного участка**

<b>Земельный участок</b>			
(вид объекта недвижимости)			
Лист № __ Раздела <u>3</u>	Всего листов раздела <u>3</u> : __	Всего разделов: __	Всего листов выписки: __
<b>28.07.2020 № 99/2020/340024423</b>			
Кадастровый номер:		<b>40:03:000000:2488</b>	

План (чертеж, схема) земельного участка			
			
Масштаб 1: данные отсутствуют	Условные обозначения:		

Государственный регистратор		ФГИС ЕГРН
полное наименование должности	подпись	инициалы, фамилия

М.П.

Выписка из Единого государственного реестра недвижимости об объекте недвижимости  
**Описание местоположения земельного участка**

<b>Земельный участок</b>			
(вид объекта недвижимости)			
Лист № __ Раздела <b>3.2</b>	Всего листов раздела <b>3.2</b> : __	Всего разделов: __	Всего листов выписки: __
<b>28.07.2020 № 99/2020/340024423</b>			
Кадастровый номер:		<b>40:03:000000:2488</b>	

Сведения о характерных точках границы земельного участка				
Система координат: МСК-05				
Зона №				
Номер точки	Координаты		Описание закрепления на местности	Средняя квадратическая погрешность определения координат характерных точек границ земельного участка, м
	X	Y		
1	2	3	4	5
1	513899.57	1320666.53	данные отсутствуют	данные отсутствуют
2	513906.06	1320690.38	данные отсутствуют	данные отсутствуют
3	513835.59	1320713.58	данные отсутствуют	данные отсутствуют
4	513740.58	1320786.54	данные отсутствуют	данные отсутствуют
5	513686	1320900.62	данные отсутствуют	данные отсутствуют
6	513676.7	1320943.08	данные отсутствуют	данные отсутствуют
7	513631.62	1321149.66	данные отсутствуют	данные отсутствуют
8	513559.59	1321267.66	данные отсутствуют	данные отсутствуют
9	513545.06	1321292.03	данные отсутствуют	данные отсутствуют
10	513438.59	1321461.63	данные отсутствуют	данные отсутствуют
11	513445.4	1321465.75	данные отсутствуют	данные отсутствуют
12	513367.03	1321592.54	данные отсутствуют	данные отсутствуют
13	513508.23	1321677.46	данные отсутствуют	данные отсутствуют
14	513551.12	1321703.27	данные отсутствуют	данные отсутствуют
15	513528.32	1321741.14	данные отсутствуют	данные отсутствуют

Государственный регистратор		ФГИС ЕГРН
полное наименование должности	подпись	инициалы, фамилия

М.П.



Выписка из Единого государственного реестра недвижимости об объекте недвижимости  
**Описание местоположения земельного участка**

<b>Земельный участок</b>			
(вид объекта недвижимости)			
Лист № __ Раздела <b>3.2</b>	Всего листов раздела <b>3.2</b> : __	Всего разделов: __	Всего листов выписки: __
<b>28.07.2020 № 99/2020/340024423</b>			
Кадастровый номер:		<b>40:03:000000:2488</b>	

Сведения о характерных точках границы земельного участка				
Система координат: МСК-05				
Зона №				
Номер точки	Координаты		Описание закрепления на местности	Средняя квадратическая погрешность определения координат характерных точек границ земельного участка, м
	X	Y		
1	2	3	4	5
16	513604.37	1321936.22	данные отсутствуют	данные отсутствуют
17	513886.59	1321736.03	данные отсутствуют	данные отсутствуют
18	513949.83	1321747.42	данные отсутствуют	данные отсутствуют
19	513902.13	1321747.48	данные отсутствуют	данные отсутствуют
20	513613.8	1321960.39	данные отсутствуют	данные отсутствуют
21	513628.3	1321997.72	данные отсутствуют	данные отсутствуют
22	513637.79	1322021.91	данные отсутствуют	данные отсутствуют
23	513671.07	1322107.29	данные отсутствуют	данные отсутствуют
24	513330.35	1322246.38	данные отсутствуют	данные отсутствуют
25	513324.18	1322184.32	данные отсутствуют	данные отсутствуют
26	513321.02	1322169.39	данные отсутствуют	данные отсутствуют
27	513315.88	1322156.15	данные отсутствуют	данные отсутствуют
28	513270.5	1322069.25	данные отсутствуют	данные отсутствуют
29	513247.63	1322024.27	данные отсутствуют	данные отсутствуют
30	513233.99	1321970.12	данные отсутствуют	данные отсутствуют

Государственный регистратор		ФГИС ЕГРН
полное наименование должности	подпись	инициалы, фамилия

М.П.

Выписка из Единого государственного реестра недвижимости об объекте недвижимости  
**Описание местоположения земельного участка**

<b>Земельный участок</b>			
(вид объекта недвижимости)			
Лист № __ Раздела <b>3.2</b>	Всего листов раздела <b>3.2</b> : __	Всего разделов: __	Всего листов выписки: __
<b>28.07.2020 № 99/2020/340024423</b>			
Кадастровый номер:		<b>40:03:000000:2488</b>	


Сведения о характерных точках границы земельного участка				
Система координат: МСК-05				
Зона №				
Номер точки	Координаты		Описание закрепления на местности	Средняя квадратическая погрешность определения координат характерных точек границ земельного участка, м
	X	Y		
1	2	3	4	5
31	513231.08	1321947.38	данные отсутствуют	данные отсутствуют
32	513265.25	1321718.88	данные отсутствуют	данные отсутствуют
33	513263.89	1321700.58	данные отсутствуют	данные отсутствуют
34	513330.72	1321591.05	данные отсутствуют	данные отсутствуют
35	513391.9	1321490.78	данные отсутствуют	данные отсутствуют
36	513575.12	1321187.43	данные отсутствуют	данные отсутствуют
37	513599.94	1321145.86	данные отсутствуют	данные отсутствуют
38	513615.82	1321102.84	данные отсутствуют	данные отсутствуют
39	513630.48	1321028.53	данные отсутствуют	данные отсутствуют
40	513652.16	1320923.19	данные отсутствуют	данные отсутствуют
41	513676.74	1320842.84	данные отсутствуют	данные отсутствуют
42	513717.72	1320756.24	данные отсутствуют	данные отсутствуют
43	513748.12	1320725.13	данные отсутствуют	данные отсутствуют
44	513796.13	1320698.68	данные отсутствуют	данные отсутствуют
45	513876.68	1320674.7	данные отсутствуют	данные отсутствуют

Государственный регистратор		ФГИС ЕГРН
полное наименование должности	подпись	инициалы, фамилия

М.П.

Выписка из Единого государственного реестра недвижимости об объекте недвижимости  
**Сведения о частях земельного участка**

<b>Земельный участок</b>			
(вид объекта недвижимости)			
Лист № ___ Раздела <b>4</b>	Всего листов раздела <b>4</b> : ___	Всего разделов: ___	Всего листов выписки: ___
<b>28.07.2020 № 99/2020/340024423</b>			
Кадастровый номер:		<b>40:03:000000:2488</b>	


План (чертеж, схема) части земельного участка	Учетный номер части: <b>40:03:000000:2488/1</b>
<p>40:03:000000:2488/1</p> 	
Масштаб 1: данные отсутствуют	Условные обозначения:

Государственный регистратор		ФГИС ЕГРН
полное наименование должности	подпись	инициалы, фамилия

М.П.

Выписка из Единого государственного реестра недвижимости об объекте недвижимости  
Сведения о частях земельного участка

<b>Земельный участок</b>			
<small>(вид объекта недвижимости)</small>			
Лист № __ Раздела <b>4</b>	Всего листов раздела <b>4</b> : __	Всего разделов: __	Всего листов выписки: __
<b>28.07.2020 № 99/2020/340024423</b>			
Кадастровый номер:		<b>40:03:000000:2488</b>	

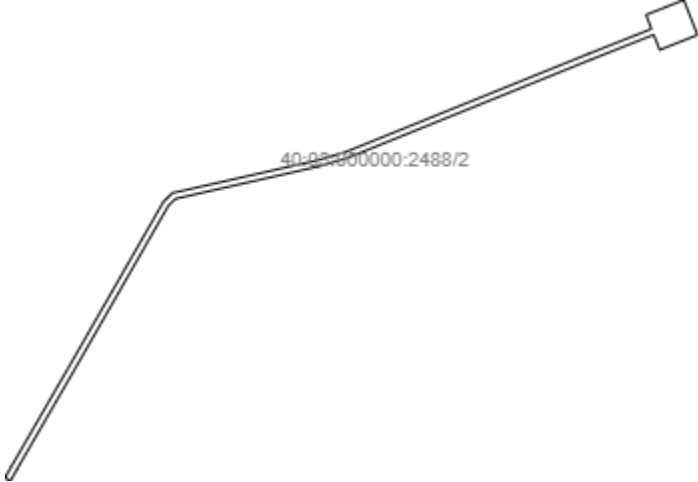
План (чертеж, схема) части земельного участка	Учетный номер части: <b>40:03:000000:2488/1</b>
<p>40:03:000000:2488/1</p> 	
Масштаб 1: данные отсутствуют	Условные обозначения:

Государственный регистратор		ФГИС ЕГРН
полное наименование должности	подпись	инициалы, фамилия

М.П.

Выписка из Единого государственного реестра недвижимости об объекте недвижимости  
**Сведения о частях земельного участка**

<b>Земельный участок</b>			
(вид объекта недвижимости)			
Лист № __ Раздела <b>4</b>	Всего листов раздела <b>4</b> : __	Всего разделов: __	Всего листов выписки: __
<b>28.07.2020 № 99/2020/340024423</b>			
Кадастровый номер:		<b>40:03:000000:2488</b>	

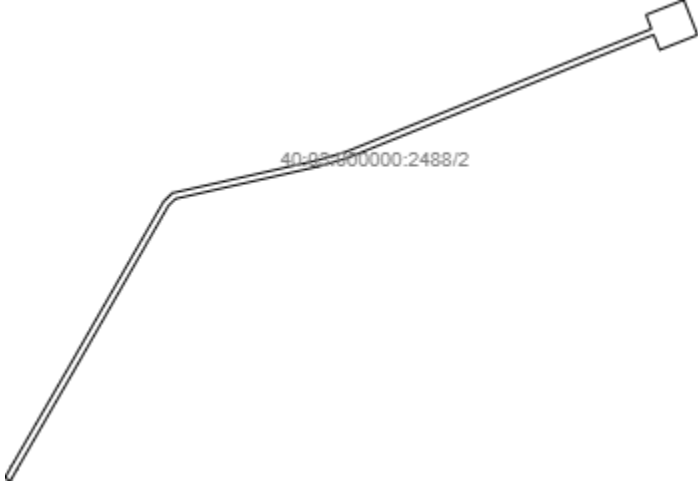
План (чертеж, схема) части земельного участка	Учетный номер части: <b>40:03:000000:2488/2</b>
	
Масштаб 1: данные отсутствуют	Условные обозначения:

Государственный регистратор		ФГИС ЕГРН
полное наименование должности	подпись	инициалы, фамилия

М.П.

Выписка из Единого государственного реестра недвижимости об объекте недвижимости  
**Сведения о частях земельного участка**

<b>Земельный участок</b>			
(вид объекта недвижимости)			
Лист № __ Раздела <b>4</b>	Всего листов раздела <b>4</b> : __	Всего разделов: __	Всего листов выписки: __
<b>28.07.2020 № 99/2020/340024423</b>			
Кадастровый номер:		<b>40:03:000000:2488</b>	

План (чертеж, схема) части земельного участка	Учетный номер части: <b>40:03:000000:2488/2</b>
	
Масштаб 1: данные отсутствуют	Условные обозначения:

Государственный регистратор		ФГИС ЕГРН
полное наименование должности	подпись	инициалы, фамилия

М.П.

Выписка из Единого государственного реестра недвижимости об объекте недвижимости  
Сведения о частях земельного участка

<b>Земельный участок</b>			
<small>(вид объекта недвижимости)</small>			
Лист № __ Раздела <b>4.1</b>	Всего листов раздела <b>4.1</b> : __	Всего разделов: __	Всего листов выписки: __
<b>28.07.2020 № 99/2020/340024423</b>			
Кадастровый номер:		<b>40:03:000000:2488</b>	

Учетный номер части	Площадь (м <sup>2</sup> )	Содержание ограничения в использовании или ограничения права на объект недвижимости или обременения объекта недвижимости
1	2	3
1	1621	
1	1621	
2	2762	
2	2762	

Государственный регистратор		ФГИС ЕГРН
полное наименование должности	подпись	инициалы, фамилия

М.П.

Выписка из Единого государственного реестра недвижимости об объекте недвижимости  
Сведения о частях земельного участка

<b>Земельный участок</b>				
<small>(вид объекта недвижимости)</small>				
Лист № __ Раздела <b>4.2</b>		Всего листов раздела <b>4.2</b> : __		Всего разделов: __
Всего листов выписки: __				
<b>28.07.2020 № 99/2020/340024423</b>				
Кадастровый номер:			<b>40:03:000000:2488</b>	
Сведения о характерных точках границы части (частей) земельного участка				
Учетный номер части: 1				
Система координат: МСК-05				
Зона №				
Номер точки	Координаты, м		Описание закрепления на местности	Средняя квадратическая погрешность определения координат характерных точек границы части земельного участка, м
	X	Y		
1	2	3	4	5
2	513906.06	1320690.38	данные отсутствуют	данные отсутствуют
2	513906.06	1320690.38	данные отсутствуют	данные отсутствуют
21	513628.3	1321997.72	данные отсутствуют	данные отсутствуют
21	513628.3	1321997.72	данные отсутствуют	данные отсутствуют
22	513637.79	1322021.91	данные отсутствуют	данные отсутствуют
22	513637.79	1322021.91	данные отсутствуют	данные отсутствуют
34	513330.72	1321591.05	данные отсутствуют	данные отсутствуют
34	513330.72	1321591.05	данные отсутствуют	данные отсутствуют
36	513575.12	1321187.43	данные отсутствуют	данные отсутствуют
36	513575.12	1321187.43	данные отсутствуют	данные отсутствуют
37	513599.94	1321145.86	данные отсутствуют	данные отсутствуют
37	513599.94	1321145.86	данные отсутствуют	данные отсутствуют
46	513643.29	1321096.17	данные отсутствуют	данные отсутствуют
46	513643.29	1321096.17	данные отсутствуют	данные отсутствуют
47	513632.94	1321143.62	данные отсутствуют	данные отсутствуют
47	513632.94	1321143.62	данные отсутствуют	данные отсутствуют
Государственный регистратор			ФГИС ЕГРН	
полное наименование должности			подпись	
			инициалы, фамилия	

М.П.



Выписка из Единого государственного реестра недвижимости об объекте недвижимости  
Сведения о частях земельного участка

<b>Земельный участок</b>			
(вид объекта недвижимости)			
Лист № ___ Раздела <b>4.2</b>	Всего листов раздела <b>4.2</b> : ___	Всего разделов: ___	Всего листов выписки: ___
<b>28.07.2020 № 99/2020/340024423</b>			
Кадастровый номер:		<b>40:03:000000:2488</b>	

Номер точки	Координаты, м		Описание закрепления на местности	Средняя квадратическая погрешность определения координат характерных точек границы части земельного участка, м
	X	Y		
1	2	3	4	5
48	513563.94	1321205.95	данные отсутствуют	данные отсутствуют
48	513563.94	1321205.95	данные отсутствуют	данные отсутствуют
49	513600.79	1321143.57	данные отсутствуют	данные отсутствуют
49	513600.79	1321143.57	данные отсутствуют	данные отсутствуют
50	513629.46	1321117.67	данные отсутствуют	данные отсутствуют
50	513629.46	1321117.67	данные отсутствуют	данные отсутствуют
51	513905.68	1320688.98	данные отсутствуют	данные отсутствуют
51	513905.68	1320688.98	данные отсутствуют	данные отсутствуют
52	513904.42	1320690.92	данные отсутствуют	данные отсутствуют
52	513904.42	1320690.92	данные отсутствуют	данные отсутствуют
53	513615.47	1322030.67	данные отсутствуют	данные отсутствуют
53	513615.47	1322030.67	данные отсутствуют	данные отсутствуют
54	513605.93	1322006.47	данные отсутствуют	данные отсутствуют
54	513605.93	1322006.47	данные отсутствуют	данные отсутствуют
55	513615.61	1322002.68	данные отсутствуют	данные отсутствуют
55	513615.61	1322002.68	данные отсутствуют	данные отсутствуют
56	513599.73	1321962.48	данные отсутствуют	данные отсутствуют

Государственный регистратор		ФГИС ЕГРН
полное наименование должности	подпись	инициалы, фамилия

М.П.

Выписка из Единого государственного реестра недвижимости об объекте недвижимости  
Сведения о частях земельного участка

<b>Земельный участок</b>			
<small>(вид объекта недвижимости)</small>			
Лист № __ Раздела <b>4.2</b>	Всего листов раздела <b>4.2</b> : __	Всего разделов: __	Всего листов выписки: __
<b>28.07.2020 № 99/2020/340024423</b>			
Кадастровый номер:		<b>40:03:000000:2488</b>	

Номер точки	Координаты, м		Описание закрепления на местности	Средняя квадратическая погрешность определения координат характерных точек границы части земельного участка, м
	X	Y		
1	2	3	4	5
56	513599.73	1321962.48	данные отсутствуют	данные отсутствуют
57	513536.93	1321806.78	данные отсутствуют	данные отсутствуют
57	513536.93	1321806.78	данные отсутствуют	данные отсутствуют
58	513531.45	1321787.96	данные отсутствуют	данные отсутствуют
58	513531.45	1321787.96	данные отсутствуют	данные отсутствуют
59	513510.89	1321696.71	данные отсутствуют	данные отсутствуют
59	513510.89	1321696.71	данные отсутствуют	данные отсутствуют
60	513506.55	1321692.23	данные отсутствуют	данные отсутствуют
60	513506.55	1321692.23	данные отсутствуют	данные отсутствуют
61	513483.44	1321678.97	данные отсутствуют	данные отсутствуют
61	513483.44	1321678.97	данные отсутствуют	данные отсутствуют
62	513400.71	1321631.51	данные отсутствуют	данные отсутствуют
62	513400.71	1321631.51	данные отсутствуют	данные отсутствуют
63	513338.05	1321595.22	данные отсутствуют	данные отсутствуют
63	513338.05	1321595.22	данные отсутствуют	данные отсутствуют
64	513332.8	1321587.64	данные отсутствуют	данные отсутствуют
64	513332.8	1321587.64	данные отсутствуют	данные отсутствуют
Государственный регистратор				ФГИС ЕГРН
полное наименование должности			подпись	инициалы, фамилия

М.П.

Выписка из Единого государственного реестра недвижимости об объекте недвижимости  
Сведения о частях земельного участка

<b>Земельный участок</b>			
(вид объекта недвижимости)			
Лист № __ Раздела <b>4.2</b>	Всего листов раздела <b>4.2</b> : __	Всего разделов: __	Всего листов выписки: __
<b>28.07.2020 № 99/2020/340024423</b>			
Кадастровый номер:		<b>40:03:000000:2488</b>	

Номер точки	Координаты, м		Описание закрепления на местности	Средняя квадратическая погрешность определения координат характерных точек границы части земельного участка, м
	X	Y		
1	2	3	4	5
65	513340.05	1321591.76	данные отсутствуют	данные отсутствуют
65	513340.05	1321591.76	данные отсутствуют	данные отсутствуют
66	513402.71	1321628.05	данные отсутствуют	данные отсутствуют
66	513402.71	1321628.05	данные отсутствуют	данные отсутствуют
67	513485.44	1321675.51	данные отсутствуют	данные отсутствуют
67	513485.44	1321675.51	данные отсутствуют	данные отсутствуют
68	513509.03	1321689.05	данные отсутствуют	данные отсутствуют
68	513509.03	1321689.05	данные отсутствуют	данные отсутствуют
69	513514.55	1321694.73	данные отсутствуют	данные отсутствуют
69	513514.55	1321694.73	данные отсутствуют	данные отсутствуют
70	513535.33	1321786.96	данные отсутствуют	данные отсутствуют
70	513535.33	1321786.96	данные отсутствуют	данные отсутствуют
71	513540.71	1321805.46	данные отсутствуют	данные отсутствуют
71	513540.71	1321805.46	данные отсутствуют	данные отсутствуют
72	513603.45	1321961	данные отсутствуют	данные отсутствуют
72	513603.45	1321961	данные отсутствуют	данные отсутствуют
73	513619.31	1322001.23	данные отсутствуют	данные отсутствуют

Государственный регистратор		ФГИС ЕГРН
полное наименование должности	подпись	инициалы, фамилия

М.П.

Выписка из Единого государственного реестра недвижимости об объекте недвижимости  
**Сведения о частях земельного участка**

<b>Земельный участок</b>			
<small>(вид объекта недвижимости)</small>			
Лист № ___ Раздела <b>4.2</b>	Всего листов раздела <b>4.2</b> : ___	Всего разделов: ___	Всего листов выписки: ___
<b>28.07.2020 № 99/2020/340024423</b>			
Кадастровый номер:		<b>40:03:000000:2488</b>	

Номер точки	Координаты, м		Описание закрепления на местности	Средняя квадратическая погрешность определения координат характерных точек границы части земельного участка, м
	X	Y		
1	2	3	4	5
73	513619.31	1322001.23	данные отсутствуют	данные отсутствуют

Государственный регистратор		ФГИС ЕГРН
полное наименование должности	подпись	инициалы, фамилия

М.П.

Выписка из Единого государственного реестра недвижимости об объекте недвижимости  
Сведения о частях земельного участка

<b>Земельный участок</b>				
(вид объекта недвижимости)				
Лист № __ Раздела <b>4.2</b>		Всего листов раздела <b>4.2</b> : __		Всего разделов: __
Всего листов выписки: __				
<b>28.07.2020 № 99/2020/340024423</b>				
Кадастровый номер:			<b>40:03:000000:2488</b>	
Сведения о характерных точках границы части (частей) земельного участка				
Учетный номер части: 1				
Система координат: МСК-05				
Зона №				
Номер точки	Координаты, м		Описание закрепления на местности	Средняя квадратическая погрешность определения координат характерных точек границы части земельного участка, м
	X	Y		
1	2	3	4	5
2	513906.06	1320690.38	данные отсутствуют	данные отсутствуют
2	513906.06	1320690.38	данные отсутствуют	данные отсутствуют
21	513628.3	1321997.72	данные отсутствуют	данные отсутствуют
21	513628.3	1321997.72	данные отсутствуют	данные отсутствуют
22	513637.79	1322021.91	данные отсутствуют	данные отсутствуют
22	513637.79	1322021.91	данные отсутствуют	данные отсутствуют
34	513330.72	1321591.05	данные отсутствуют	данные отсутствуют
34	513330.72	1321591.05	данные отсутствуют	данные отсутствуют
36	513575.12	1321187.43	данные отсутствуют	данные отсутствуют
36	513575.12	1321187.43	данные отсутствуют	данные отсутствуют
37	513599.94	1321145.86	данные отсутствуют	данные отсутствуют
37	513599.94	1321145.86	данные отсутствуют	данные отсутствуют
46	513643.29	1321096.17	данные отсутствуют	данные отсутствуют
46	513643.29	1321096.17	данные отсутствуют	данные отсутствуют
47	513632.94	1321143.62	данные отсутствуют	данные отсутствуют
47	513632.94	1321143.62	данные отсутствуют	данные отсутствуют
Государственный регистратор			ФГИС ЕГРН	
полное наименование должности			подпись	
			инициалы, фамилия	

М.П.

Выписка из Единого государственного реестра недвижимости об объекте недвижимости  
Сведения о частях земельного участка

<b>Земельный участок</b>			
(вид объекта недвижимости)			
Лист № ___ Раздела <b>4.2</b>	Всего листов раздела <b>4.2</b> : ___	Всего разделов: ___	Всего листов выписки: ___
<b>28.07.2020 № 99/2020/340024423</b>			
Кадастровый номер:		<b>40:03:000000:2488</b>	

Номер точки	Координаты, м		Описание закрепления на местности	Средняя квадратическая погрешность определения координат характерных точек границы части земельного участка, м
	X	Y		
1	2	3	4	5
48	513563.94	1321205.95	данные отсутствуют	данные отсутствуют
48	513563.94	1321205.95	данные отсутствуют	данные отсутствуют
49	513600.79	1321143.57	данные отсутствуют	данные отсутствуют
49	513600.79	1321143.57	данные отсутствуют	данные отсутствуют
50	513629.46	1321117.67	данные отсутствуют	данные отсутствуют
50	513629.46	1321117.67	данные отсутствуют	данные отсутствуют
51	513905.68	1320688.98	данные отсутствуют	данные отсутствуют
51	513905.68	1320688.98	данные отсутствуют	данные отсутствуют
52	513904.42	1320690.92	данные отсутствуют	данные отсутствуют
52	513904.42	1320690.92	данные отсутствуют	данные отсутствуют
53	513615.47	1322030.67	данные отсутствуют	данные отсутствуют
53	513615.47	1322030.67	данные отсутствуют	данные отсутствуют
54	513605.93	1322006.47	данные отсутствуют	данные отсутствуют
54	513605.93	1322006.47	данные отсутствуют	данные отсутствуют
55	513615.61	1322002.68	данные отсутствуют	данные отсутствуют
55	513615.61	1322002.68	данные отсутствуют	данные отсутствуют
56	513599.73	1321962.48	данные отсутствуют	данные отсутствуют

Государственный регистратор		ФГИС ЕГРН
полное наименование должности	подпись	инициалы, фамилия

М.П.

Выписка из Единого государственного реестра недвижимости об объекте недвижимости  
Сведения о частях земельного участка

<b>Земельный участок</b>			
(вид объекта недвижимости)			
Лист № __ Раздела <b>4.2</b>	Всего листов раздела <b>4.2</b> : __	Всего разделов: __	Всего листов выписки: __
<b>28.07.2020 № 99/2020/340024423</b>			
Кадастровый номер:		<b>40:03:000000:2488</b>	

Номер точки	Координаты, м		Описание закрепления на местности	Средняя квадратическая погрешность определения координат характерных точек границы части земельного участка, м
	X	Y		
1	2	3	4	5
56	513599.73	1321962.48	данные отсутствуют	данные отсутствуют
57	513536.93	1321806.78	данные отсутствуют	данные отсутствуют
57	513536.93	1321806.78	данные отсутствуют	данные отсутствуют
58	513531.45	1321787.96	данные отсутствуют	данные отсутствуют
58	513531.45	1321787.96	данные отсутствуют	данные отсутствуют
59	513510.89	1321696.71	данные отсутствуют	данные отсутствуют
59	513510.89	1321696.71	данные отсутствуют	данные отсутствуют
60	513506.55	1321692.23	данные отсутствуют	данные отсутствуют
60	513506.55	1321692.23	данные отсутствуют	данные отсутствуют
61	513483.44	1321678.97	данные отсутствуют	данные отсутствуют
61	513483.44	1321678.97	данные отсутствуют	данные отсутствуют
62	513400.71	1321631.51	данные отсутствуют	данные отсутствуют
62	513400.71	1321631.51	данные отсутствуют	данные отсутствуют
63	513338.05	1321595.22	данные отсутствуют	данные отсутствуют
63	513338.05	1321595.22	данные отсутствуют	данные отсутствуют
64	513332.8	1321587.64	данные отсутствуют	данные отсутствуют
64	513332.8	1321587.64	данные отсутствуют	данные отсутствуют
Государственный регистратор				ФГИС ЕГРН
полное наименование должности			подпись	инициалы, фамилия

М.П.

Выписка из Единого государственного реестра недвижимости об объекте недвижимости  
Сведения о частях земельного участка

<b>Земельный участок</b>			
<small>(вид объекта недвижимости)</small>			
Лист № __ Раздела <b>4.2</b>	Всего листов раздела <b>4.2</b> : __	Всего разделов: __	Всего листов выписки: __
<b>28.07.2020 № 99/2020/340024423</b>			
Кадастровый номер:		<b>40:03:000000:2488</b>	

Номер точки	Координаты, м		Описание закрепления на местности	Средняя квадратическая погрешность определения координат характерных точек границы части земельного участка, м
	X	Y		
1	2	3	4	5
65	513340.05	1321591.76	данные отсутствуют	данные отсутствуют
65	513340.05	1321591.76	данные отсутствуют	данные отсутствуют
66	513402.71	1321628.05	данные отсутствуют	данные отсутствуют
66	513402.71	1321628.05	данные отсутствуют	данные отсутствуют
67	513485.44	1321675.51	данные отсутствуют	данные отсутствуют
67	513485.44	1321675.51	данные отсутствуют	данные отсутствуют
68	513509.03	1321689.05	данные отсутствуют	данные отсутствуют
68	513509.03	1321689.05	данные отсутствуют	данные отсутствуют
69	513514.55	1321694.73	данные отсутствуют	данные отсутствуют
69	513514.55	1321694.73	данные отсутствуют	данные отсутствуют
70	513535.33	1321786.96	данные отсутствуют	данные отсутствуют
70	513535.33	1321786.96	данные отсутствуют	данные отсутствуют
71	513540.71	1321805.46	данные отсутствуют	данные отсутствуют
71	513540.71	1321805.46	данные отсутствуют	данные отсутствуют
72	513603.45	1321961	данные отсутствуют	данные отсутствуют
72	513603.45	1321961	данные отсутствуют	данные отсутствуют
73	513619.31	1322001.23	данные отсутствуют	данные отсутствуют

Государственный регистратор		ФГИС ЕГРН
полное наименование должности	подпись	инициалы, фамилия

М.П.



Выписка из Единого государственного реестра недвижимости об объекте недвижимости  
**Сведения о частях земельного участка**

<b>Земельный участок</b>			
<small>(вид объекта недвижимости)</small>			
Лист № ___ Раздела <b>4.2</b>	Всего листов раздела <b>4.2</b> : ___	Всего разделов: ___	Всего листов выписки: ___
<b>28.07.2020 № 99/2020/340024423</b>			
Кадастровый номер:		<b>40:03:000000:2488</b>	

Номер точки	Координаты, м		Описание закрепления на местности	Средняя квадратическая погрешность определения координат характерных точек границы части земельного участка, м
	X	Y		
1	2	3	4	5
73	513619.31	1322001.23	данные отсутствуют	данные отсутствуют

Государственный регистратор		ФГИС ЕГРН
полное наименование должности	подпись	инициалы, фамилия

М.П.

Выписка из Единого государственного реестра недвижимости об объекте недвижимости  
Сведения о частях земельного участка

<b>Земельный участок</b>				
<small>(вид объекта недвижимости)</small>				
Лист № __ Раздела <b>4.2</b>		Всего листов раздела <b>4.2</b> : __		Всего разделов: __
Всего листов выписки: __				
<b>28.07.2020 № 99/2020/340024423</b>				
Кадастровый номер:			<b>40:03:000000:2488</b>	
Сведения о характерных точках границы части (частей) земельного участка				
Учетный номер части: 2				
Система координат: МСК-05				
Зона №				
Номер точки	Координаты, м		Описание закрепления на местности	Средняя квадратическая погрешность определения координат характерных точек границы части земельного участка, м
	X	Y		
1	2	3	4	5
2	513906.06	1320690.38	данные отсутствуют	данные отсутствуют
2	513906.06	1320690.38	данные отсутствуют	данные отсутствуют
21	513628.3	1321997.72	данные отсутствуют	данные отсутствуют
21	513628.3	1321997.72	данные отсутствуют	данные отсутствуют
22	513637.79	1322021.91	данные отсутствуют	данные отсутствуют
22	513637.79	1322021.91	данные отсутствуют	данные отсутствуют
34	513330.72	1321591.05	данные отсутствуют	данные отсутствуют
34	513330.72	1321591.05	данные отсутствуют	данные отсутствуют
36	513575.12	1321187.43	данные отсутствуют	данные отсутствуют
36	513575.12	1321187.43	данные отсутствуют	данные отсутствуют
37	513599.94	1321145.86	данные отсутствуют	данные отсутствуют
37	513599.94	1321145.86	данные отсутствуют	данные отсутствуют
46	513643.29	1321096.17	данные отсутствуют	данные отсутствуют
46	513643.29	1321096.17	данные отсутствуют	данные отсутствуют
47	513632.94	1321143.62	данные отсутствуют	данные отсутствуют
47	513632.94	1321143.62	данные отсутствуют	данные отсутствуют
Государственный регистратор			ФГИС ЕГРН	
полное наименование должности			подпись	
			инициалы, фамилия	

М.П.

Выписка из Единого государственного реестра недвижимости об объекте недвижимости  
Сведения о частях земельного участка

<b>Земельный участок</b>			
<small>(вид объекта недвижимости)</small>			
Лист № __ Раздела <b>4.2</b>	Всего листов раздела <b>4.2</b> : __	Всего разделов: __	Всего листов выписки: __
<b>28.07.2020 № 99/2020/340024423</b>			
Кадастровый номер:		<b>40:03:000000:2488</b>	

Номер точки	Координаты, м		Описание закрепления на местности	Средняя квадратическая погрешность определения координат характерных точек границы части земельного участка, м
	X	Y		
1	2	3	4	5
48	513563.94	1321205.95	данные отсутствуют	данные отсутствуют
48	513563.94	1321205.95	данные отсутствуют	данные отсутствуют
49	513600.79	1321143.57	данные отсутствуют	данные отсутствуют
49	513600.79	1321143.57	данные отсутствуют	данные отсутствуют
50	513629.46	1321117.67	данные отсутствуют	данные отсутствуют
50	513629.46	1321117.67	данные отсутствуют	данные отсутствуют
51	513905.68	1320688.98	данные отсутствуют	данные отсутствуют
51	513905.68	1320688.98	данные отсутствуют	данные отсутствуют
52	513904.42	1320690.92	данные отсутствуют	данные отсутствуют
52	513904.42	1320690.92	данные отсутствуют	данные отсутствуют
53	513615.47	1322030.67	данные отсутствуют	данные отсутствуют
53	513615.47	1322030.67	данные отсутствуют	данные отсутствуют
54	513605.93	1322006.47	данные отсутствуют	данные отсутствуют
54	513605.93	1322006.47	данные отсутствуют	данные отсутствуют
55	513615.61	1322002.68	данные отсутствуют	данные отсутствуют
55	513615.61	1322002.68	данные отсутствуют	данные отсутствуют
56	513599.73	1321962.48	данные отсутствуют	данные отсутствуют

Государственный регистратор		ФГИС ЕГРН
полное наименование должности	подпись	инициалы, фамилия

М.П.

Выписка из Единого государственного реестра недвижимости об объекте недвижимости  
Сведения о частях земельного участка

<b>Земельный участок</b>			
(вид объекта недвижимости)			
Лист № ___ Раздела <b>4.2</b>	Всего листов раздела <b>4.2</b> : ___	Всего разделов: ___	Всего листов выписки: ___
<b>28.07.2020 № 99/2020/340024423</b>			
Кадастровый номер:		<b>40:03:000000:2488</b>	

Номер точки	Координаты, м		Описание закрепления на местности	Средняя квадратическая погрешность определения координат характерных точек границы части земельного участка, м
	X	Y		
1	2	3	4	5
56	513599.73	1321962.48	данные отсутствуют	данные отсутствуют
57	513536.93	1321806.78	данные отсутствуют	данные отсутствуют
57	513536.93	1321806.78	данные отсутствуют	данные отсутствуют
58	513531.45	1321787.96	данные отсутствуют	данные отсутствуют
58	513531.45	1321787.96	данные отсутствуют	данные отсутствуют
59	513510.89	1321696.71	данные отсутствуют	данные отсутствуют
59	513510.89	1321696.71	данные отсутствуют	данные отсутствуют
60	513506.55	1321692.23	данные отсутствуют	данные отсутствуют
60	513506.55	1321692.23	данные отсутствуют	данные отсутствуют
61	513483.44	1321678.97	данные отсутствуют	данные отсутствуют
61	513483.44	1321678.97	данные отсутствуют	данные отсутствуют
62	513400.71	1321631.51	данные отсутствуют	данные отсутствуют
62	513400.71	1321631.51	данные отсутствуют	данные отсутствуют
63	513338.05	1321595.22	данные отсутствуют	данные отсутствуют
63	513338.05	1321595.22	данные отсутствуют	данные отсутствуют
64	513332.8	1321587.64	данные отсутствуют	данные отсутствуют
64	513332.8	1321587.64	данные отсутствуют	данные отсутствуют
Государственный регистратор				ФГИС ЕГРН
полное наименование должности			подпись	инициалы, фамилия

М.П.

Выписка из Единого государственного реестра недвижимости об объекте недвижимости  
Сведения о частях земельного участка

<b>Земельный участок</b>			
(вид объекта недвижимости)			
Лист № __ Раздела <b>4.2</b>	Всего листов раздела <b>4.2</b> : __	Всего разделов: __	Всего листов выписки: __
<b>28.07.2020 № 99/2020/340024423</b>			
Кадастровый номер:		<b>40:03:000000:2488</b>	

Номер точки	Координаты, м		Описание закрепления на местности	Средняя квадратическая погрешность определения координат характерных точек границы части земельного участка, м
	X	Y		
1	2	3	4	5
65	513340.05	1321591.76	данные отсутствуют	данные отсутствуют
65	513340.05	1321591.76	данные отсутствуют	данные отсутствуют
66	513402.71	1321628.05	данные отсутствуют	данные отсутствуют
66	513402.71	1321628.05	данные отсутствуют	данные отсутствуют
67	513485.44	1321675.51	данные отсутствуют	данные отсутствуют
67	513485.44	1321675.51	данные отсутствуют	данные отсутствуют
68	513509.03	1321689.05	данные отсутствуют	данные отсутствуют
68	513509.03	1321689.05	данные отсутствуют	данные отсутствуют
69	513514.55	1321694.73	данные отсутствуют	данные отсутствуют
69	513514.55	1321694.73	данные отсутствуют	данные отсутствуют
70	513535.33	1321786.96	данные отсутствуют	данные отсутствуют
70	513535.33	1321786.96	данные отсутствуют	данные отсутствуют
71	513540.71	1321805.46	данные отсутствуют	данные отсутствуют
71	513540.71	1321805.46	данные отсутствуют	данные отсутствуют
72	513603.45	1321961	данные отсутствуют	данные отсутствуют
72	513603.45	1321961	данные отсутствуют	данные отсутствуют
73	513619.31	1322001.23	данные отсутствуют	данные отсутствуют

Государственный регистратор		ФГИС ЕГРН
полное наименование должности	подпись	инициалы, фамилия

М.П.

Выписка из Единого государственного реестра недвижимости об объекте недвижимости  
**Сведения о частях земельного участка**

<b>Земельный участок</b>			
<small>(вид объекта недвижимости)</small>			
Лист № ___ Раздела <b>4.2</b>	Всего листов раздела <b>4.2</b> : ___	Всего разделов: ___	Всего листов выписки: ___
<b>28.07.2020 № 99/2020/340024423</b>			
Кадастровый номер:		<b>40:03:000000:2488</b>	

Номер точки	Координаты, м		Описание закрепления на местности	Средняя квадратическая погрешность определения координат характерных точек границы части земельного участка, м
	X	Y		
1	2	3	4	5
73	513619.31	1322001.23	данные отсутствуют	данные отсутствуют

Государственный регистратор		ФГИС ЕГРН
полное наименование должности	подпись	инициалы, фамилия

М.П.

Выписка из Единого государственного реестра недвижимости об объекте недвижимости  
Сведения о частях земельного участка

<b>Земельный участок</b>				
<small>(вид объекта недвижимости)</small>				
Лист № __ Раздела <b>4.2</b>		Всего листов раздела <b>4.2</b> : __		Всего разделов: __
Всего листов выписки: __				
<b>28.07.2020 № 99/2020/340024423</b>				
Кадастровый номер:			<b>40:03:000000:2488</b>	
Сведения о характерных точках границы части (частей) земельного участка				
Учетный номер части: 2				
Система координат: МСК-05				
Зона №				
Номер точки	Координаты, м		Описание закрепления на местности	Средняя квадратическая погрешность определения координат характерных точек границы части земельного участка, м
	X	Y		
1	2	3	4	5
2	513906.06	1320690.38	данные отсутствуют	данные отсутствуют
2	513906.06	1320690.38	данные отсутствуют	данные отсутствуют
21	513628.3	1321997.72	данные отсутствуют	данные отсутствуют
21	513628.3	1321997.72	данные отсутствуют	данные отсутствуют
22	513637.79	1322021.91	данные отсутствуют	данные отсутствуют
22	513637.79	1322021.91	данные отсутствуют	данные отсутствуют
34	513330.72	1321591.05	данные отсутствуют	данные отсутствуют
34	513330.72	1321591.05	данные отсутствуют	данные отсутствуют
36	513575.12	1321187.43	данные отсутствуют	данные отсутствуют
36	513575.12	1321187.43	данные отсутствуют	данные отсутствуют
37	513599.94	1321145.86	данные отсутствуют	данные отсутствуют
37	513599.94	1321145.86	данные отсутствуют	данные отсутствуют
46	513643.29	1321096.17	данные отсутствуют	данные отсутствуют
46	513643.29	1321096.17	данные отсутствуют	данные отсутствуют
47	513632.94	1321143.62	данные отсутствуют	данные отсутствуют
47	513632.94	1321143.62	данные отсутствуют	данные отсутствуют
Государственный регистратор			ФГИС ЕГРН	
полное наименование должности			подпись	
			инициалы, фамилия	

М.П.

Выписка из Единого государственного реестра недвижимости об объекте недвижимости  
Сведения о частях земельного участка

<b>Земельный участок</b>			
<small>(вид объекта недвижимости)</small>			
Лист № ___ Раздела <b>4.2</b>	Всего листов раздела <b>4.2</b> : ___	Всего разделов: ___	Всего листов выписки: ___
<b>28.07.2020 № 99/2020/340024423</b>			
Кадастровый номер:		<b>40:03:000000:2488</b>	

Номер точки	Координаты, м		Описание закрепления на местности	Средняя квадратическая погрешность определения координат характерных точек границы части земельного участка, м
	X	Y		
1	2	3	4	5
48	513563.94	1321205.95	данные отсутствуют	данные отсутствуют
48	513563.94	1321205.95	данные отсутствуют	данные отсутствуют
49	513600.79	1321143.57	данные отсутствуют	данные отсутствуют
49	513600.79	1321143.57	данные отсутствуют	данные отсутствуют
50	513629.46	1321117.67	данные отсутствуют	данные отсутствуют
50	513629.46	1321117.67	данные отсутствуют	данные отсутствуют
51	513905.68	1320688.98	данные отсутствуют	данные отсутствуют
51	513905.68	1320688.98	данные отсутствуют	данные отсутствуют
52	513904.42	1320690.92	данные отсутствуют	данные отсутствуют
52	513904.42	1320690.92	данные отсутствуют	данные отсутствуют
53	513615.47	1322030.67	данные отсутствуют	данные отсутствуют
53	513615.47	1322030.67	данные отсутствуют	данные отсутствуют
54	513605.93	1322006.47	данные отсутствуют	данные отсутствуют
54	513605.93	1322006.47	данные отсутствуют	данные отсутствуют
55	513615.61	1322002.68	данные отсутствуют	данные отсутствуют
55	513615.61	1322002.68	данные отсутствуют	данные отсутствуют
56	513599.73	1321962.48	данные отсутствуют	данные отсутствуют

Государственный регистратор		ФГИС ЕГРН
полное наименование должности	подпись	инициалы, фамилия

М.П.



Выписка из Единого государственного реестра недвижимости об объекте недвижимости  
Сведения о частях земельного участка

<b>Земельный участок</b>			
<small>(вид объекта недвижимости)</small>			
Лист № __ Раздела <b>4.2</b>	Всего листов раздела <b>4.2</b> : __	Всего разделов: __	Всего листов выписки: __
<b>28.07.2020 № 99/2020/340024423</b>			
Кадастровый номер:		<b>40:03:000000:2488</b>	

Номер точки	Координаты, м		Описание закрепления на местности	Средняя квадратическая погрешность определения координат характерных точек границы части земельного участка, м
	X	Y		
1	2	3	4	5
56	513599.73	1321962.48	данные отсутствуют	данные отсутствуют
57	513536.93	1321806.78	данные отсутствуют	данные отсутствуют
57	513536.93	1321806.78	данные отсутствуют	данные отсутствуют
58	513531.45	1321787.96	данные отсутствуют	данные отсутствуют
58	513531.45	1321787.96	данные отсутствуют	данные отсутствуют
59	513510.89	1321696.71	данные отсутствуют	данные отсутствуют
59	513510.89	1321696.71	данные отсутствуют	данные отсутствуют
60	513506.55	1321692.23	данные отсутствуют	данные отсутствуют
60	513506.55	1321692.23	данные отсутствуют	данные отсутствуют
61	513483.44	1321678.97	данные отсутствуют	данные отсутствуют
61	513483.44	1321678.97	данные отсутствуют	данные отсутствуют
62	513400.71	1321631.51	данные отсутствуют	данные отсутствуют
62	513400.71	1321631.51	данные отсутствуют	данные отсутствуют
63	513338.05	1321595.22	данные отсутствуют	данные отсутствуют
63	513338.05	1321595.22	данные отсутствуют	данные отсутствуют
64	513332.8	1321587.64	данные отсутствуют	данные отсутствуют
64	513332.8	1321587.64	данные отсутствуют	данные отсутствуют
Государственный регистратор				ФГИС ЕГРН
полное наименование должности			подпись	инициалы, фамилия

М.П.

Выписка из Единого государственного реестра недвижимости об объекте недвижимости  
Сведения о частях земельного участка

<b>Земельный участок</b>			
(вид объекта недвижимости)			
Лист № __ Раздела <b>4.2</b>	Всего листов раздела <b>4.2</b> : __	Всего разделов: __	Всего листов выписки: __
<b>28.07.2020 № 99/2020/340024423</b>			
Кадастровый номер:		<b>40:03:000000:2488</b>	

Номер точки	Координаты, м		Описание закрепления на местности	Средняя квадратическая погрешность определения координат характерных точек границы части земельного участка, м
	X	Y		
1	2	3	4	5
65	513340.05	1321591.76	данные отсутствуют	данные отсутствуют
65	513340.05	1321591.76	данные отсутствуют	данные отсутствуют
66	513402.71	1321628.05	данные отсутствуют	данные отсутствуют
66	513402.71	1321628.05	данные отсутствуют	данные отсутствуют
67	513485.44	1321675.51	данные отсутствуют	данные отсутствуют
67	513485.44	1321675.51	данные отсутствуют	данные отсутствуют
68	513509.03	1321689.05	данные отсутствуют	данные отсутствуют
68	513509.03	1321689.05	данные отсутствуют	данные отсутствуют
69	513514.55	1321694.73	данные отсутствуют	данные отсутствуют
69	513514.55	1321694.73	данные отсутствуют	данные отсутствуют
70	513535.33	1321786.96	данные отсутствуют	данные отсутствуют
70	513535.33	1321786.96	данные отсутствуют	данные отсутствуют
71	513540.71	1321805.46	данные отсутствуют	данные отсутствуют
71	513540.71	1321805.46	данные отсутствуют	данные отсутствуют
72	513603.45	1321961	данные отсутствуют	данные отсутствуют
72	513603.45	1321961	данные отсутствуют	данные отсутствуют
73	513619.31	1322001.23	данные отсутствуют	данные отсутствуют

Государственный регистратор		ФГИС ЕГРН
полное наименование должности	подпись	инициалы, фамилия

М.П.

Выписка из Единого государственного реестра недвижимости об объекте недвижимости  
**Сведения о частях земельного участка**

<b>Земельный участок</b>			
<small>(вид объекта недвижимости)</small>			
Лист № ___ Раздела <b>4.2</b>	Всего листов раздела <b>4.2</b> : ___	Всего разделов: ___	Всего листов выписки: ___
<b>28.07.2020 № 99/2020/340024423</b>			
Кадастровый номер:		<b>40:03:000000:2488</b>	

Номер точки	Координаты, м		Описание закрепления на местности	Средняя квадратическая погрешность определения координат характерных точек границы части земельного участка, м
	X	Y		
1	2	3	4	5
73	513619.31	1322001.23	данные отсутствуют	данные отсутствуют

Государственный регистратор		ФГИС ЕГРН
полное наименование должности	подпись	инициалы, фамилия

М.П.

## ФГИС ЕГРН

полное наименование органа регистрации прав

Раздел 1

Выписка из Единого государственного реестра недвижимости об объекте недвижимости

## Сведения о характеристиках объекта недвижимости

На основании запроса от 24.03.2020 г., поступившего на рассмотрение 25.03.2020 г., сообщаем, что согласно записям Единого государственного реестра недвижимости:

<b>Земельный участок</b>			
(вид объекта недвижимости)			
Лист № ___ Раздела <b>1</b>	Всего листов раздела <b>1</b> : ___	Всего разделов: ___	Всего листов выписки: ___
<b>25.03.2020 № 99/2020/321770221</b>			
Кадастровый номер:	<b>40:03:040302:17</b>		

Номер кадастрового квартала:	40:03:040302
Дата присвоения кадастрового номера:	25.08.2014
Ранее присвоенный государственный учетный номер:	данные отсутствуют
Адрес:	установлено относительно ориентира, расположенного в границах участка. Почтовый адрес ориентира: Калужская обл., Боровский р-н, "ОПХ"Ермолино"
Площадь:	780836 +/- 8239кв. м
Кадастровая стоимость, руб.:	445982955
Кадастровые номера расположенных в пределах земельного участка объектов недвижимости:	40:03:000000:2201, 40:03:000000:2223
Кадастровые номера объектов недвижимости, из которых образован объект недвижимости:	40:03:000000:1024
Кадастровые номера образованных объектов недвижимости:	40:03:040302:29, 40:03:040302:40
Сведения о включении объекта недвижимости в состав предприятия как имущественного комплекса:	

Государственный регистратор		ФГИС ЕГРН
полное наименование должности	подпись	инициалы, фамилия

М.П.

Выписка из Единого государственного реестра недвижимости об объекте недвижимости  
Сведения о характеристиках объекта недвижимости

<b>Земельный участок</b>			
(вид объекта недвижимости)			
Лист № ___ Раздела <b>1</b>	Всего листов раздела <b>1</b> : ___	Всего разделов: ___	Всего листов выписки: ___
<b>25.03.2020 № 99/2020/321770221</b>			
Кадастровый номер:		<b>40:03:040302:17</b>	

Категория земель:	Земли промышленности, энергетики, транспорта, связи, радиовещания, телевидения, информатики, земли для обеспечения космической деятельности, земли обороны, безопасности и земли иного специального назначения
Виды разрешенного использования:	для размещения промышленных объектов
Сведения о кадастровом инженерере:	Новокшонов Иван Васильевич №40-11-97, -
Сведения о лесах, водных объектах и об иных природных объектах, расположенных в пределах земельного участка:	данные отсутствуют
Сведения о том, что земельный участок полностью или частично расположен в границах зоны с особыми условиями использования территории или территории объекта культурного наследия	данные отсутствуют
Сведения о том, что земельный участок расположен в границах особой экономической зоны, территории опережающего социально-экономического развития, зоны территориального развития в Российской Федерации, игровой зоны:	данные отсутствуют
Сведения о том, что земельный участок расположен в границах особо охраняемой природной территории, охотничьих угодий, лесничеств, лесопарков:	данные отсутствуют
Сведения о результатах проведения государственного земельного надзора:	данные отсутствуют
Сведения о расположении земельного участка в границах территории, в отношении которой утвержден проект межевания территории:	данные отсутствуют

--	--	--

Выписка из Единого государственного реестра недвижимости об объекте недвижимости  
Сведения о характеристиках объекта недвижимости

<b>Земельный участок</b>			
(вид объекта недвижимости)			
Лист № ___ Раздела <u>1</u>	Всего листов раздела <u>1</u> : ___	Всего разделов: ___	Всего листов выписки: ___
<b>25.03.2020 № 99/2020/321770221</b>			
Кадастровый номер:		<b>40:03:040302:17</b>	

Условный номер земельного участка:	данные отсутствуют
Сведения о принятии акта и (или) заключении договора, предусматривающих предоставление в соответствии с земельным законодательством исполнительным органом государственной власти или органом местного самоуправления находящегося в государственной или муниципальной собственности земельного участка для строительства наемного дома социального использования или наемного дома коммерческого использования:	данные отсутствуют
Сведения о том, что земельный участок или земельные участки образованы на основании решения об изъятии земельного участка и (или) расположенного на нем объекта недвижимости для государственных или муниципальных нужд:	данные отсутствуют
Сведения о том, что земельный участок образован из земель или земельного участка, государственная собственность на которые не разграничена:	данные отсутствуют
Сведения о наличии земельного спора о местоположении границ земельных участков:	данные отсутствуют
Статус записи об объекте недвижимости:	Сведения об объекте недвижимости имеют статус "актуальные"
Особые отметки:	Для данного земельного участка обеспечен доступ посредством земельного участка (земельных участков) с кадастровым номером (кадастровыми номерами) земли общего пользования. Посредством данного земельного участка обеспечен доступ к земельному участку (земельным участкам) с кадастровым номером (кадастровыми номерами) 40:03:040302:29. Сведения о площади имеют статус «Актуальные незасвидетельствованные». Право (ограничение права, обременение объекта недвижимости)

	зарегистрировано на данный объект недвижимости с площадью 833613 кв.м. Сведения необходимые для заполнения раздела 3.1 отсутствуют.
Получатель выписки:	Гранкин Сергей Юрьевич

Государственный регистратор		ФГИС ЕГРН
полное наименование должности	подпись	инициалы, фамилия

М.П.

Выписка из Единого государственного реестра недвижимости об объекте недвижимости  
Сведения о зарегистрированных правах

<b>Земельный участок</b>	
<small>(вид объекта недвижимости)</small>	
Лист № ___ Раздела <u>2</u>	Всего листов раздела <u>2</u> : ___
Всего разделов: ___	
Всего листов выписки: ___	
<b>25.03.2020 № 99/2020/321770221</b>	
Кадастровый номер:	<b>40:03:040302:17</b>
1. Правообладатель (правообладатели):	1.1. Субъект Российской Федерации "Калужская область"
2. Вид, номер и дата государственной регистрации права:	2.1. Собственность, № 40-40/003-40/001/004/2015-244/2 от 18.02.2015
3. Ограничение прав и обременение объекта недвижимости:	не зарегистрировано
4. Договоры участия в долевом строительстве:	не зарегистрировано
5. Заявленные в судебном порядке права требования:	данные отсутствуют
6. Сведения о возражении в отношении зарегистрированного права:	данные отсутствуют
7. Сведения о наличии решения об изъятии объекта недвижимости для государственных и муниципальных нужд:	данные отсутствуют
8. Сведения о невозможности государственной регистрации без личного участия правообладателя или его законного представителя:	
9. Правопритязания и сведения о наличии поступивших, но не рассмотренных заявлений о проведении государственной регистрации права (перехода, прекращения права), ограничения права или обременения объекта недвижимости, сделки в отношении объекта недвижимости:	данные отсутствуют
10. Сведения об осуществлении государственной регистрации сделки, права, ограничения права без необходимого в силу закона согласия третьего лица, органа:	данные отсутствуют
11. Сведения о невозможности государственной регистрации перехода, прекращения, ограничения права на земельный участок из земель сельскохозяйственного назначения:	

Государственный регистратор		ФГИС ЕГРН
полное наименование должности	подпись	инициалы, фамилия


М.П.



Раздел 3

Выписка из Единого государственного реестра недвижимости об объекте недвижимости  
**Описание местоположения земельного участка**

<b>Земельный участок</b>			
<small>(вид объекта недвижимости)</small>			
Лист № ___ Раздела <b>3</b>	Всего листов раздела <b>3</b> : ___	Всего разделов: ___	Всего листов выписки: ___
<b>25.03.2020 № 99/2020/321770221</b>			
Кадастровый номер:		<b>40:03:040302:17</b>	

План (чертеж, схема) земельного участка			
			
Масштаб 1: данные отсутствуют	Условные обозначения:		

Государственный регистратор		ФГИС ЕГРН
полное наименование должности	подпись	инициалы, фамилия

М.П.

## ФГИС ЕГРН

полное наименование органа регистрации прав

Раздел 1

Выписка из Единого государственного реестра недвижимости об объекте недвижимости

## Сведения о характеристиках объекта недвижимости

На основании запроса от 24.03.2020 г., поступившего на рассмотрение 25.03.2020 г., сообщаем, что согласно записям Единого государственного реестра недвижимости:

<b>Земельный участок</b>			
(вид объекта недвижимости)			
Лист № ___ Раздела <b>1</b>	Всего листов раздела <b>1</b> : ___	Всего разделов: ___	Всего листов выписки: ___
<b>25.03.2020 № 99/2020/321922517</b>			
Кадастровый номер:		<b>40:03:040402:2</b>	

Номер кадастрового квартала:	40:03:040402
Дата присвоения кадастрового номера:	25.08.2014
Ранее присвоенный государственный учетный номер:	данные отсутствуют
Адрес:	установлено относительно ориентира, расположенного в границах участка. Почтовый адрес ориентира: Калужская обл., Боровский р-н, "ОПХ"Ермолино"
Площадь:	522285 +/- 6324кв. м
Кадастровая стоимость, руб.:	31504231.2
Кадастровые номера расположенных в пределах земельного участка объектов недвижимости:	данные отсутствуют
Кадастровые номера объектов недвижимости, из которых образован объект недвижимости:	40:03:000000:1024
Кадастровые номера образованных объектов недвижимости:	данные отсутствуют
Сведения о включении объекта недвижимости в состав предприятия как имущественного комплекса:	

Государственный регистратор		ФГИС ЕГРН
полное наименование должности	подпись	инициалы, фамилия

М.П.

Раздел 1

Выписка из Единого государственного реестра недвижимости об объекте недвижимости  
Сведения о характеристиках объекта недвижимости

<b>Земельный участок</b>			
(вид объекта недвижимости)			
Лист № __ Раздела <u>1</u>	Всего листов раздела <u>1</u> : __	Всего разделов: __	Всего листов выписки: __
<b>25.03.2020 № 99/2020/321922517</b>			
Кадастровый номер:		<b>40:03:040402:2</b>	

Категория земель:	Земли населённых пунктов
Виды разрешенного использования:	для сельскохозяйственного производства
Сведения о кадастровом инженере:	Новокшонов Иван Васильевич №40-11-97, -
Сведения о лесах, водных объектах и об иных природных объектах, расположенных в пределах земельного участка:	данные отсутствуют
Сведения о том, что земельный участок полностью или частично расположен в границах зоны с особыми условиями использования территории или территории объекта культурного наследия	данные отсутствуют
Сведения о том, что земельный участок расположен в границах особой экономической зоны, территории опережающего социально-экономического развития, зоны территориального развития в Российской Федерации, игровой зоны:	данные отсутствуют
Сведения о том, что земельный участок расположен в границах особо охраняемой природной территории, охотничьих угодий, лесничеств, лесопарков:	данные отсутствуют
Сведения о результатах проведения государственного земельного надзора:	данные отсутствуют
Сведения о расположении земельного участка в границах территории, в отношении которой утвержден проект межевания территории:	данные отсутствуют

Государственный регистратор		ФГИС ЕГРН
полное наименование должности	подпись	инициалы, фамилия

Выписка из Единого государственного реестра недвижимости об объекте недвижимости  
Сведения о характеристиках объекта недвижимости

<b>Земельный участок</b>			
(вид объекта недвижимости)			
Лист № ___ Раздела <b>1</b>	Всего листов раздела <b>1</b> : ___	Всего разделов: ___	Всего листов выписки: ___
<b>25.03.2020 № 99/2020/321922517</b>			
Кадастровый номер:		<b>40:03:040402:2</b>	

Условный номер земельного участка:	данные отсутствуют
Сведения о принятии акта и (или) заключении договора, предусматривающих предоставление в соответствии с земельным законодательством исполнительным органом государственной власти или органом местного самоуправления находящегося в государственной или муниципальной собственности земельного участка для строительства наемного дома социального использования или наемного дома коммерческого использования:	данные отсутствуют
Сведения о том, что земельный участок или земельные участки образованы на основании решения об изъятии земельного участка и (или) расположенного на нем объекта недвижимости для государственных или муниципальных нужд:	данные отсутствуют
Сведения о том, что земельный участок образован из земель или земельного участка, государственная собственность на которые не разграничена:	данные отсутствуют
Сведения о наличии земельного спора о местоположении границ земельных участков:	данные отсутствуют
Статус записи об объекте недвижимости:	Сведения об объекте недвижимости имеют статус "актуальные"
Особые отметки:	Для данного земельного участка обеспечен доступ посредством земельного участка (земельных участков) с кадастровым номером (кадастровыми номерами) земли общего пользования. Сведения необходимые для заполнения раздела 4 отсутствуют. Сведения необходимые для заполнения раздела 4.1 отсутствуют. Сведения необходимые для заполнения раздела 4.2 отсутствуют.
Получатель выписки:	Гранкин Сергей Юрьевич

Выписка из Единого государственного реестра недвижимости об объекте недвижимости  
Сведения о зарегистрированных правах

<b>Земельный участок</b>	
<small>(вид объекта недвижимости)</small>	
Лист № ___ Раздела <u>2</u>	Всего листов раздела <u>2</u> : ___
Всего разделов: ___	
Всего листов выписки: ___	
<b>25.03.2020 № 99/2020/321922517</b>	
Кадастровый номер:	<b>40:03:040402:2</b>
1. Правообладатель (правообладатели):	1.1. Акционерное общество "Фрейт Вилладж Девелопмент", ИНН: 4025447969
2. Вид, номер и дата государственной регистрации права:	2.1. Собственность, № 40:03:040402:2-40/003/2018-4 от 07.06.2018
3. Ограничение прав и обременение объекта недвижимости:	не зарегистрировано
4. Договоры участия в долевом строительстве:	не зарегистрировано
5. Заявленные в судебном порядке права требования:	данные отсутствуют
6. Сведения о возражении в отношении зарегистрированного права:	данные отсутствуют
7. Сведения о наличии решения об изъятии объекта недвижимости для государственных и муниципальных нужд:	данные отсутствуют
8. Сведения о невозможности государственной регистрации без личного участия правообладателя или его законного представителя:	
9. Правоприязнания и сведения о наличии поступивших, но не рассмотренных заявлений о проведении государственной регистрации права (перехода, прекращения права), ограничения права или обременения объекта недвижимости, сделки в отношении объекта недвижимости:	данные отсутствуют
10. Сведения об осуществлении государственной регистрации сделки, права, ограничения права без необходимого в силу закона согласия третьего лица, органа:	данные отсутствуют
11. Сведения о невозможности государственной регистрации перехода, прекращения, ограничения права на земельный участок из земель сельскохозяйственного назначения:	

Государственный регистратор		ФГИС ЕГРН
полное наименование должности	подпись	инициалы, фамилия

М.П.

Раздел 3

Выписка из Единого государственного реестра недвижимости об объекте недвижимости  
**Описание местоположения земельного участка**

<b>Земельный участок</b>			
(вид объекта недвижимости)			
Лист № ___ Раздела <u>3</u>	Всего листов раздела <u>3</u> : ___	Всего разделов: ___	Всего листов выписки: ___
<b>25.03.2020 № 99/2020/321922517</b>			
Кадастровый номер:		<b>40:03:040402:2</b>	

План (чертеж, схема) земельного участка			
			
Масштаб 1: данные отсутствуют	Условные обозначения:		

Государственный регистратор		ФГИС ЕГРН
полное наименование должности	подпись	инициалы, фамилия

М.П.

Выписка из Единого государственного реестра недвижимости об объекте недвижимости  
**Сведения о характеристиках объекта недвижимости**

На основании запроса от 23.03.2020 г., поступившего на рассмотрение 23.03.2020 г., сообщаем, что согласно записям Единого государственного реестра недвижимости:

<b>Земельный участок</b>			
(вид объекта недвижимости)			
Лист № ___ Раздела <b>1</b>	Всего листов раздела <b>1</b> : ___	Всего разделов: ___	Всего листов выписки: ___
<b>23.03.2020 № 99/2020/321578382</b>			
Кадастровый номер:		<b>40:03:040402:3</b>	

Номер кадастрового квартала:	40:03:040402
Дата присвоения кадастрового номера:	25.08.2014
Ранее присвоенный государственный учетный номер:	данные отсутствуют
Адрес:	установлено относительно ориентира, расположенного в границах участка. Почтовый адрес ориентира: Калужская обл., Боровский р-н, "ОПХ"Ермолино"
Площадь:	310039 +/- 4872
Кадастровая стоимость, руб.:	18701552.48
Кадастровые номера расположенных в пределах земельного участка объектов недвижимости:	данные отсутствуют
Кадастровые номера объектов недвижимости, из которых образован объект недвижимости:	40:03:000000:1024
Кадастровые номера образованных объектов недвижимости:	данные отсутствуют
Сведения о включении объекта недвижимости в состав предприятия как имущественного комплекса:	

Государственный регистратор		ФГИС ЕГРН
полное наименование должности	подпись	инициалы, фамилия

М.П.

Выписка из Единого государственного реестра недвижимости об объекте недвижимости  
Сведения о характеристиках объекта недвижимости

<b>Земельный участок</b>			
<small>(вид объекта недвижимости)</small>			
Лист № ___ Раздела <b>1</b>	Всего листов раздела <b>1</b> : ___	Всего разделов: ___	Всего листов выписки: ___
<b>23.03.2020 № 99/2020/321578382</b>			
Кадастровый номер:		<b>40:03:040402:3</b>	

Категория земель:	
Виды разрешенного использования:	для сельскохозяйственного производства
Сведения о кадастровом инженере:	Новокшенов Иван Васильевич №40-11-97, -
Сведения о лесах, водных объектах и об иных природных объектах, расположенных в пределах земельного участка:	данные отсутствуют
Сведения о том, что земельный участок полностью или частично расположен в границах зоны с особыми условиями использования территории или территории объекта культурного наследия	данные отсутствуют
Сведения о том, что земельный участок расположен в границах особой экономической зоны, территории опережающего социально-экономического развития, зоны территориального развития в Российской Федерации, игровой зоны:	данные отсутствуют
Сведения о том, что земельный участок расположен в границах особо охраняемой природной территории, охотничьих угодий, лесничеств, лесопарков:	данные отсутствуют
Сведения о результатах проведения государственного земельного надзора:	данные отсутствуют
Сведения о расположении земельного участка в границах территории, в отношении которой утвержден проект межевания территории:	данные отсутствуют

Государственный регистратор		ФГИС ЕГРН
полное наименование должности	подпись	инициалы, фамилия

М.П.



Выписка из Единого государственного реестра недвижимости об объекте недвижимости  
Сведения о характеристиках объекта недвижимости

<b>Земельный участок</b>			
<small>(вид объекта недвижимости)</small>			
Лист № ___ Раздела <b>1</b>	Всего листов раздела <b>1</b> : ___	Всего разделов: ___	Всего листов выписки: ___
<b>23.03.2020 № 99/2020/321578382</b>			
Кадастровый номер:		<b>40:03:040402:3</b>	

Условный номер земельного участка:	данные отсутствуют
Сведения о принятии акта и (или) заключении договора, предусматривающих предоставление в соответствии с земельным законодательством исполнительным органом государственной власти или органом местного самоуправления находящегося в государственной или муниципальной собственности земельного участка для строительства наемного дома социального использования или наемного дома коммерческого использования:	данные отсутствуют
Сведения о том, что земельный участок или земельные участки образованы на основании решения об изъятии земельного участка и (или) расположенного на нем объекта недвижимости для государственных или муниципальных нужд:	данные отсутствуют
Сведения о том, что земельный участок образован из земель или земельного участка, государственная собственность на которые не разграничена:	данные отсутствуют
Сведения о наличии земельного спора о местоположении границ земельных участков:	данные отсутствуют
Статус записи об объекте недвижимости:	Сведения об объекте недвижимости имеют статус "актуальные"
Особые отметки:	Для данного земельного участка обеспечен доступ посредством земельного участка (земельных участков) с кадастровым номером (кадастровыми номерами) земли общего пользования. Сведения необходимые для заполнения раздела 4 отсутствуют. Сведения необходимые для заполнения раздела 4.1 отсутствуют. Сведения необходимые для заполнения раздела 4.2 отсутствуют.
Получатель выписки:	Гранкин Сергей Юрьевич

Государственный регистратор		ФГИС ЕГРН
полное наименование должности	подпись	инициалы, фамилия

М.П.

Выписка из Единого государственного реестра недвижимости об объекте недвижимости  
Сведения о зарегистрированных правах

<b>Земельный участок</b>		
<small>(вид объекта недвижимости)</small>		
Лист № <u>   </u> Раздела <u>2</u>	Всего листов раздела <u>2</u> : <u>   </u>	Всего разделов: <u>   </u>
Всего листов выписки: <u>   </u>		
<b>23.03.2020 № 99/2020/321578382</b>		
Кадастровый номер:		<b>40:03:040402:3</b>
1.	Правообладатель (правообладатели):	1.1. Акционерное общество "Фрейт Вилладж Девелопмент", ИНН: 4025447969
2.	Вид, номер и дата государственной регистрации права:	2.1. Собственность, № 40:03:040402:3-40/003/2018-4 от 07.06.2018
3.	Ограничение прав и обременение объекта недвижимости:	не зарегистрировано
4.	Договоры участия в долевом строительстве:	не зарегистрировано
5.	Заявленные в судебном порядке права требования:	данные отсутствуют
6.	Сведения о возражении в отношении зарегистрированного права:	данные отсутствуют
7.	Сведения о наличии решения об изъятии объекта недвижимости для государственных и муниципальных нужд:	данные отсутствуют
8.	Сведения о невозможности государственной регистрации без личного участия правообладателя или его законного представителя:	
9.	Правопритязания и сведения о наличии поступивших, но не рассмотренных заявлений о проведении государственной регистрации права (перехода, прекращения права), ограничения права или обременения объекта недвижимости, сделки в отношении объекта недвижимости:	данные отсутствуют
10.	Сведения об осуществлении государственной регистрации сделки, права, ограничения права без необходимого в силу закона согласия третьего лица, органа:	данные отсутствуют
11.	Сведения о невозможности государственной регистрации перехода, прекращения, ограничения права на земельный участок из земель сельскохозяйственного назначения:	
Государственный регистратор		ФГИС ЕГРН
полное наименование должности		инициалы, фамилия
		подпись

М.П.

Выписка из Единого государственного реестра недвижимости об объекте недвижимости  
**Описание местоположения земельного участка**

<b>Земельный участок</b>			
(вид объекта недвижимости)			
Лист № ___ Раздела <u>3</u>	Всего листов раздела <u>3</u> : ___	Всего разделов: ___	Всего листов выписки: ___
<b>23.03.2020 № 99/2020/321578382</b>			
Кадастровый номер:		<b>40:03:040402:3</b>	

План (чертеж, схема) земельного участка			
			
Масштаб 1: данные отсутствуют	Условные обозначения:		

Государственный регистратор		ФГИС ЕГРН
полное наименование должности	подпись	инициалы, фамилия

М.П.