



ПК «ГЕО»

*Договор № 402006263
от 24 августа 2020 года
Экземпляр № 1*

**Реконструкция ПС-35/10 кВ «Шанская» с установкой
ячейки 10 кВ. Строительство КВЛ-10 кВ, Калужская область,
Медынский район, д. Гусево**

**ОСНОВНАЯ ЧАСТЬ
ПРОЕКТА МЕЖЕВАНИЯ ТЕРРИТОРИИ**

402006263-08/20-ПМТ

Том 3

*Калуга
2020*



ПК «ГЕО»

*Договор № 402006263
от 24 августа 2020 года
Экземпляр № 1*

**Реконструкция ПС-35/10 кВ «Шанская» с установкой
ячейки 10 кВ. Строительство КВЛ-10 кВ, Калужская область,
Медынский район, д. Гусево**

**ОСНОВНАЯ ЧАСТЬ
ПРОЕКТА МЕЖЕВАНИЯ ТЕРРИТОРИИ**

402006263-08/20-ПМТ

Том 3

Председатель кооператива

К.Г. Чистов

*Калуга
2020*

1. СОСТАВ ПРОЕКТА

Номер тома	Обозначение	Наименование
1	402006263-08/20-ППТ	Проект планировки территории Материалы по обоснованию проекта планировки Пояснительная записка
2	402006263-08/20-ППТ	Проект планировки территории Основная часть проекта планировки Положения о размещении
3	402006263-08/20-ПМТ	Проект межевания территории Основная часть Материалы по обоснованию

Инд. № подл.	Подп. и дата	Взам. инв. №

Изм.	Кол.уч.	Лист	№ док.	Подпись	Дата	402006263-08/20-ПМТ	Лист
							3

- Федеральный закон от 24.07.2007 № 221 (ред. от 02.08.2019) «О кадастровой деятельности» (с изм. и доп., вступ. в силу с 16.09.2019);
- Федеральный закон от 06.10.2003 № 131 (ред. от 20.07.2020) «Об общих принципах организации местного самоуправления в Российской Федерации»;
- Приказ Минэкономразвития России от 01.09.2014 № 540 (ред. 04.02.2019) «Об утверждении классификатора видов разрешенного использования земельных участков»;
- Закон Калужской области от 04.10.2004 № 344 (ред. 27.12.2019) «О градостроительной деятельности в Калужской области»;
- Региональные нормативы градостроительного проектирования Калужской области, утвержденные Постановлением Правительства Калужской области от 17.08.2015 № 59;
- СП 42.13330.2016. Свод правил. Градостроительство. Планировка и застройка городских и сельских поселений. Актуализированная редакция СНиП 2.07.01-89* (утв. Приказом Минстроя России от 30.12.2016 № 1034/пр);
- СНиП 11-04-2003 «Инструкция о порядке разработки, согласования, экспертизы и утверждения градостроительной документации»;
- СанПиН 2.2.1/2.1.1 «Санитарно-защитные зоны и санитарная классификация предприятий, сооружений и иных объектов».

Инв. № подл.	Подп. и дата	Взам. инв. №

						402006263-08/20-ПМТ	Лист
							6
Изм.	Кол.уч.	Лист	№ док.	Подпись	Дата		

3. ПЕРЕЧЕНЬ И СВЕДЕНИЯ О ПЛОЩАДИ ОБРАЗУЕМЫХ ЗЕМЕЛЬНЫХ УЧАСТКОВ, В ТОМ ЧИСЛЕ ВОЗМОЖНЫЕ СПОСОБЫ ИХ ОБРАЗОВАНИЯ

Земельные участки для реконструкции ПС-35/10 кВ «Шанская» с установкой ячейки 10 кВ. Строительство КВЛ-10 кВ, Калужская область, Медынский район, д. Гусево, образуются из ранее учтенных лесных участков, находящегося в государственной собственности.

Сведения из кадастрового плана территории, общие сведения о земельных участках в кадастровых кварталах

Таблица 1

Кадастровая выписка о земельном участке с кадастровым номером	Местоположение (адрес)	Разрешенное использование	Вид права	Форма собственности	Площадь, м ²
40:08:000000:499 99/2019/284895535 от 19.09.2019	Калужская область, р-н Износковский	Автомобильный транспорт	Калужская область Собственность, 40:08:000000:499 -40/024/2019-1 от 09.09.2019	Региональная	58312 +/- 423
40:08:000000:555 40/ИСХ/19-383133 от 30.07.2019	Калужская область, р-н Износковский, СП «Село Шанский Завод»	для строительства объекта «Газопровод межпоселковый с. Шанский Износковского района Калужской области»	Сведения о регистрации прав отсутствуют	Сведения о регистрации прав отсутствуют	17813 +/- 1167.82
40:08:000000:591 99/2019/296047044 от 19.11.2019	Калужская область, р-н Износковский, АОЗТ «Шанско-Заводское»	Для ведения сельскохозяйственного производства	Алидибиров Гаджи Магомедович, Собственность, 40:08:000000:591 -40/024/2019-1 от 17.05.2019	Частная	4958875 +/- 19484.96
40:08:000000:611 99/2020/326064995 от 23.04.2020	Калужская область, р-н Износковский, СПК «Шанский Завод»	Для организации сельскохозяйственного производственно го кооператива (колхоза)	Алидибиров Гаджи Магомедович, Собственность, 40:08:000000:611 -40/024/2019-1 от 17.10.2019	Частная	3231276 +/- 3273
40:08:053811:4 99/2019/283100676 от 11.09.2019	Калужская область, р-н Износковский, п. Смелый	Для сельскохозяйственного производства	Ахмедов Арсанали Османович, Собственность, 40-40-08/002/2006-400 от 11.07.2006	Частная	480041 +/- 6062
40:14:000000:81 99/2020/335829329 от 30.06.2020	Калужская обл., р-н Медынский, д. Гусево	Для сельскохозяйственного производства	Акционерное общество «Московско-Медынское агропромышленное	Частная	13738085 +/- 3892

Взам. инв. №	Подп. и дата	Инв. № подл.

Изм.	Кол.уч.	Лист	№ док.	Подпись	Дата	402006263-08/20-ПМТ	Лист
							7

			предприятие», Собственность, 40-40- 14/002/2007-488 от 27.06.2007		
40:14:080302:79 99/2019/283101082 от 11.09.2019	Калужская обл., р-н Медынский, д. Гусево	Для сельскохозяйств енного производства	Паладе Иван Петрович, Собственность, 40:14:080302:79- 40/004/2018-2 от 04.09.2018	Частная	86200 +/- 103
40:14:080302:81 99/2019/283101194 от 11.09.2019	Калужская обл., р-н Медынский, д. Горлово	Для сельскохозяйств енного производства	Плотников Сергей Геннадьевич, Собственность, 40:14:080302:81- 40/004/2017-2 от 18.04.2017	Частная	15053 +/- 42
40:14:080302:83 99/2019/283101120 от 11.09.2019	Калужская обл., р-н Медынский, д. Горлово	Для сельскохозяйств енного производства	Плотников Сергей Геннадьевич, Собственность, 40:14:080302:81- 40/004/2017-2 от 18.04.2017	Частная	6327 +/- 27
40:14:080302:86 99/2019/283101304 от 11.09.2019	Калужская обл., р-н Медынский, д. Горлово	Для сельскохозяйств енного производства	Слободчук Вадим Петрович, Собственность, 40-40/004- 40/003/006/2016- 151/2 от 15.03.2016	Частная	10315 +/- 35
40:14:080302:90 99/2019/283100985 от 11.09.2019	Калужская обл., р-н Медынский, д. Горлово	Для сельскохозяйств енного производства	Паладе Иван Петрович, Собственность, 40:14:080302:90- 40/004/2018-2 от 04.09.2018	Частная	82500 +/- 57
40:14:080302:92 99/2019/283101241 от 11.09.2019	Калужская обл., р-н Медынский, д. Горлово	Для сельскохозяйств енного производства	Плотников Сергей Геннадьевич, Собственность, 40:14:080302:92- 40/004/2017-2 от 18.04.2017	Частная	139047 +/- 130
40:14:080404:8 99/2019/283100821 от 11.09.2019	Калужская область, р-н Медынский, в районе д. Гусево	Животноводство	Федотов Руслан Витальевич, Собственность, 40-40/004- 40/003/012/2015- 1037/2 от 03.11.2015	Частная	33009 +/- 64

Взам. инв. №	
Подп. и дата	
Инв. № подл.	

Изм.	Кол.уч.	Лист	№ док.	Подпись	Дата	402006263-08/20-ПМТ	Лист
							8

Площади образуемых земельных участков для реконструкции ПС-35/10 кВ «Шанская» с установкой ячейки 10 кВ. Строительство КВЛ-10 кВ, Калужская область, Медынский район, д. Гусево

Таблица 2

Условный номер образуемого земельного участка	Площадь, м ² образуемого земельного участка	Категория земель образуемого земельного участка	Вид разрешенного использования образуемого земельного участка	Код вида разрешенного использования* образуемого земельного участка	К№ исходного земельного участка
1	2	3	4	5	6
:3У1	5015	в том числе:			
:3У1(1)	3565	Земли лесного фонда	Строительство, реконструкция, эксплуатация линейных объектов	-	Ранее учтенный земельный участок с К№ 40:08:000000:43
:3У1(2)	1060	Земли лесного фонда	Строительство, реконструкция, эксплуатация линейных объектов	-	Ранее учтенный земельный участок с К№ 40:08:000000:43
:3У1(3)	390	Земли лесного фонда	Строительство, реконструкция, эксплуатация линейных объектов	-	Ранее учтенный земельный участок с К№ 40:08:000000:43
:3У2	24721	в том числе:			
:3У2(1)	3196	Земли лесного фонда	Строительство, реконструкция, эксплуатация линейных объектов	-	Ранее учтенный земельный участок с К№ 40:08:000000:43
:3У2(2)	2475	Земли лесного фонда	Строительство, реконструкция, эксплуатация линейных объектов	-	Ранее учтенный земельный участок с К№ 40:14:000000:14
:3У2(3)	2456	Земли лесного фонда	Строительство, реконструкция, эксплуатация линейных объектов	-	Ранее учтенный земельный участок с К№ 40:14:000000:14
:3У2(4)	5917	Земли лесного фонда	Строительство, реконструкция, эксплуатация линейных объектов	-	Ранее учтенный земельный участок с К№ 40:14:000000:14
:3У2(5)	900	Земли лесного фонда	Строительство, реконструкция, эксплуатация линейных объектов	-	Ранее учтенный земельный участок с К№ 40:14:000000:14
:3У2(6)	7759	Земли лесного фонда	Строительство, реконструкция, эксплуатация линейных объектов	-	Ранее учтенный земельный участок с К№ 40:14:000000:14
:3У2(7)	369	Земли лесного фонда	Строительство, реконструкция, эксплуатация	-	Ранее учтенный земельный участок с К№

Изм.	Кол.уч.	Лист	№ док.	Подпись	Дата	Изм. № подл.	Взам. инв. №
							Подп. и дата

402006263-08/20-ПМТ

Лист

9

4. ГРАНИЦЫ ПУБЛИЧНОГО СЕРВИТУТА

В соответствии со ст. 23 Земельного кодекса РФ публичный сервитут может устанавливаться для использования земельного участка в целях, предусмотренных статьей 39.37 Кодекса.

Публичный сервитут устанавливается для использования земельных участков и (или) земель в целях размещения объектов электросетевого хозяйства, тепловых сетей, водопроводных сетей, сетей водоотведения, линий и сооружений связи, линейных объектов системы газоснабжения, нефтепроводов и нефтепродуктопроводов, их неотъемлемых технологических частей, если указанные объекты являются объектами федерального, регионального или местного значения, либо необходимы для организации электро-, газо-, тепло-, водоснабжения населения и водоотведения, подключения (технологического присоединения) к сетям инженерно-технического обеспечения, либо переносятся в связи с изъятием земельных участков, на которых они ранее располагались, для государственных или муниципальных нужд (далее также - инженерные сооружения).

Публичный сервитут устанавливается решением уполномоченного органа исполнительной власти или органа местного самоуправления, предусмотренных статьей 39.38 настоящего Кодекса, на основании ходатайства об установлении публичного сервитута.

С ходатайством об установлении публичного сервитута вправе обратиться организация, являющаяся субъектом естественных монополий, - в случаях установления публичного сервитута для размещения инженерных сооружений, обеспечивающих деятельность этого субъекта, а также для проведения инженерных изысканий в целях подготовки документации по планировке территории, предусматривающей размещение указанных сооружений, инженерных изысканий для их строительства, реконструкции.

Инв. № подл.	Подп. и дата	Взам. инв. №							Лист
			402006263-08/20-ПМТ						
Изм.	Кол.уч.	Лист	№ док.	Подпись	Дата				

5. СВЕДЕНИЯ О ЛЕСНЫХ УЧАСТКАХ, ПРЕДОСТАВЛЯЕМЫХ ДЛЯ СТРОИТЕЛЬСТВА ЛИНЕЙНОГО ОБЪЕКТА

Сведения о лесном участке

1. Местоположение, границы и площадь проектируемого лесного участка

Субъект Российской Федерации	Калужская область
Муниципальное образование	Медынский район
Категория земель	Земли лесного фонда
Лесничество (лесопарк)	ГКУ КО «Медынское лесничество»
Участковое лесничество, урочище (при наличии)	Шанско-Заводское участковое лесничество (Шанско-Заводское, СПК «Петровский» СПК «Шанский Завод»)
Целевое назначение лесов, категория защитных лесов	Эксплуатационные леса
Квартал Лесотаксационный выдел/часть лесотаксационного выдела	Шанско-Заводское (Шанско-Заводское) кв. 65 выд. 12, 29; СПК «Петровский» кв. 5 выд. 7, 23, 49; кв. 8 выд. 2, 3, 5, 8, 25, 26, 27, 33, 38; СПК «Шанский Завод» кв. 23 выд. 6, 7; кв. 34 выд. 30; кв. 29 выд. 2, 6.
Площадь проектируемого лесного участка, га	2,9736

Местоположение и границы лесного участка указаны на схеме расположения проектируемого лесного участка.

2. Целевое назначение лесов

Леса на территории ГКУ КО «Медынское лесничество» в соответствии со статьей 8 Федерального закона от 04.12.2006 № 201-ФЗ «О введении в действие Лесного кодекса Российской Федерации» отнесены к эксплуатационным и защитным лесам, что отражено в лесохозяйственном регламенте ГКУ КО «Медынское лесничество».

Согласно указанным документам лесного планирования лесной участок, в котором расположен проектируемый лесной участок, относится к эксплуатационным лесам.

3. Количественные и качественные характеристики проектируемого лесного участка

Количественные и качественные характеристики проектируемого лесного участка составляются на основании данных государственного лесного реестра ГКУ КО «Медынское лесничество» и натурного обследования:

Взам. инв. №	
Подп. и дата	
Инв. № подл.	

						402006263-08/20-ПМТ	Лист
Изм.	Кол.уч.	Лист	№ док.	Подпись	Дата		12

Распределение земель

Таблица 1

Общая площадь, га	в том числе									
	лесные земли					нелесные земли				
	занятые лесными насаждениями - всего	в том числе покрытые лесными культурами	лесные питомники, плантации	не занятые лесными насаждениями	итого	дороги	просеки	болота	другие	итого
1	2	3	4	5	6	7	8	9	10	11
2,9736	2,4492	-	-	-	2,4492	-	-	-	0,5244	0,5244

Изм.	Кол.уч.	Лист	№ док.	Подпись	Дата

Взам. инв. №

Подп. и дата

Изм. № подл.

402006263-08/20-ПМТ

Лист

13

Характеристика насаждений проектируемого лесного участка

Таблица 2

Участковое лесничество /урочище (при наличии)	Номер квартала	Номер выдела	Состав насаждения или характеристика лесного участка при отсутствии насаждения	всего		Молодняки		Средневозрастные		Приспевающие		Спелые	
				площадь, га	запас, куб.м	площадь, га	запас, куб.м	площадь, га	запас, куб.м	площадь, га	запас, куб.м	площадь, га	запас, куб.м
Медынское Шанско-Заводское, СПК Шанский Завод	23	6	БИОПОЛЯНА	0,096	0	-	-	-	-	-	-	-	-
	23	7	БЕ2ОС1ЛП2Е1С1Д	0,01	22	-	-	-	-	-	-	0,01	22
	29	2	ББ4ОС1Д+Е	0,1765	18	-	-	-	-	-	-	0,1765	18
	29	6	ЛЭП ШИР 30М	0,18	0	-	-	-	-	-	-	-	-
	34	30	БЛС1ОЛЧ3Б1Е+ОС	0,039	1	-	-	-	-	-	-	0,039	1
	5	7	ББ4ОС+ЛПД+Д+ОЛЧ	0,12	17	-	-	-	-	-	-	0,12	17
	5	23	ББ3ОС3ОЛС+Б+ЛПД	0,1996	0	-	-	-	-	-	-	0,1996	0
	5	49	ББС4Б+Д10Е	0,4931	99	-	-	-	-	-	-	0,4931	99
	8	2	ЛЭП ШИР 20М	0,05	0	-	-	-	-	-	-	-	-
	8	3	ББ2ОС2ОЛЧ2Е	0,1617	17	-	-	-	-	-	-	0,1617	17
	8	5	ББ3ОС+Е	0,09	11	-	-	-	-	-	-	0,09	11
	8	8	ББ3ОС2Е+Д+ЛПД	0,7459	54	-	-	-	-	-	-	0,7459	54
	8	25	ББ3ИВ2ОС	0,0095	1	-	-	-	0,0095	1	-	-	-
8	26	ЛЭП	0,0184	0	-	-	-	-	-	-	-	-	
8	27	ББ4ОЛЧ+ИВ+ОС	0,0185	2	-	-	-	-	-	0,0185	2	-	
8	33	ББ3ОС2Е+Д+С	0,03	0	-	-	-	-	-	-	-	0,03	
8	38	ББ4ОС	0,1554	15	-	-	-	-	-	0,1554	15	-	
Медынское Шанско-Заводское, Шанско-Заводское	65	29	ЛЭП	0,18	-	-	-	-	-	-	-	-	-
65	12	7ОС2С1ОЛЧ+Д+Е	0,2	10	-	-	-	-	-	-	-	0,2	10
Всего				2,9736	267	-	-	0,0095	1	0,1739	17	2,2658	249

Изм.	Кол.уч.	Лист	№ док.	Подпись	Дата

Ив. № подл.	Подп. и дата	Взам. инв. №

Средние таксационные показатели насаждений проектируемого лесного участка

Таблица 3

Целевое назначение лесов	Хозяйство, преобладающая порода	Состав насаждений	Возраст	Бонитет	Полнота	Средний запас древесины (куб. м/га)		
						средневозрастные	приспевающие	спелые и перестойные
1	2	3	4	5	6	7	8	9
Эксплуатационные леса	мягколиственное, береза	4Б 4ОС 1Е1ОЛС+Дн	61	1	0,5	-		130

Виды и объемы использования лесов на проектируемом лесном участке

Таблица 4

Целевое назначение лесов	Хозяйство (хвойное, твердолиственное, мягколиственные)	Площадь (га)	Единица измерения	Объемы использования лесов (изъятия лесных ресурсов)
1	2	3	4	5
Вид использования лесов – Строительство, реконструкция и эксплуатация линейного объекта Цель предоставления лесного участка – строительство линейного объекта: «Реконструкция ПС-35/10 кВ «Шанская» с установкой ячейки 10 кВ. Строительство КВЛ-10 кВ, Калужская область, Медынский район, д. Гусево»				
Эксплуатационные леса	Мягколиственное	2,9736	га	-

4. Виды разрешенного использования лесов на проектируемом лесном участке

Лесохозяйственным регламентом ГКУ КО «Медынское лесничество» на проектируемом лесном участке установлены следующие виды разрешенного использования лесов в соответствии со статьей 25 Лесного кодекса Российской Федерации:

- Заготовка древесины.
- Заготовка пищевых лесных ресурсов и сбор лекарственных растений.
- Осуществление научно-исследовательской деятельности, образовательной деятельности.
- Осуществление рекреационной деятельности.
- Выращивание лесных плодовых, ягодных, декоративных растений, лекарственных растений.
- Строительство, реконструкция, эксплуатация линейных объектов.
- Осуществление религиозной деятельности.
- Осуществление видов деятельности сфере охотничьего хозяйства.
- Заготовка и сбор недревесных лесных ресурсов.
- Ведение сельского хозяйства. Пчеловодство и сенокосение.
- Созданию лесных плантаций и их эксплуатации.
- Переработке древесины и иных лесных ресурсов.
- Выполнению работ по геологическому изучению недр, разработке месторождений полезных ископаемых.

Взам. инв. №
Подп. и дата
Инв. № подл.

5. Сведения об обременениях проектируемого лесного участка

Часть испрашиваемого лесного участка передана в аренду:

1. ООО КМДК «СОЮЗ-Центр» (Шанско-Заводское участковое лесничество (Шанско-Заводское) кв. 65, СПК «Петровский» кв. 5, 8) для заготовки древесины сроком на 15 лет по договору аренды от 24.04.2014 № 47.

6. Сведения об ограничениях использования лесов

С учетом целевого назначения и правового режима лесов, установленного лесным законодательством Российской Федерации, лесохозяйственным регламентом ГКУ КО «Медынское лесничество» предусмотрены следующие ограничения в использовании лесов:

- Заготовка живицы.
- Строительству и эксплуатации водохранилищ и иных искусственных водных объектов, а также гидротехнических сооружений и специализированных портов.
- Выращивание посадочного материала лесных растений (саженцев, семян).

7. Сведения о наличии зданий, сооружений, объектов, связанных с созданием лесной инфраструктуры и объектов, не связанных с созданием лесной инфраструктуры на проектируемом лесном участке

Таблица 5

№ п/п	Участковое лесничество/урочище (при наличии)	Номер квартала	Номер выдела	Площадь объекта (га)	Наименование объекта
1	2	3	4	5	6
-	-	-	-	-	-

8. Сведения о наличии на проектируемом лесном участке особо защитных участков лесов, особо охраняемых природных территорий, зон с особыми условиями использования территорий

Согласно данным государственного лесного реестра на проектируемом лесном участке существуют особо защитные участки лесов и особо охраняемые природные территории.

Таблица 6

№ п/п	Наименование участкового лесничества/урочища (при наличии)	Номер квартала	Номер выдела	Виды ОЗУ, наименование ООПТ, виды зон с особыми условиями использования территорий	Общая площадь, га
1	2	3	4	5	6
1	Медынское, Шанско-Заводское (СПК «Шанский Завод»)	23	6	Берегозащитные участки лесов	0,096
2		23	7		0,01
3	Медынское, Шанско-Заводское (Шанско-Заводское)	65	12	Участки лесов вокруг сельских населенных пунктов и садовых товариществ	0,2

Взам. инв. №	Подп. и дата	Инв. № подл.				
			Изм.	Кол.уч.	Лист	№ док.

402006263-08/20-ПМТ

Лист

16

9. Проектирование вида использования лесов лесного участка

Согласно лесохозяйственному регламенту ГКУ КО «Медынское лесничество», проектируемый лесной участок, относится к зоне планируемого освоения лесов для строительства, реконструкции и эксплуатации линейного объекта.

Изм.	Кол.уч.	Лист	№ док.	Подпись	Дата

Взам. инв. №

Подп. и дата

Изм. № подл.

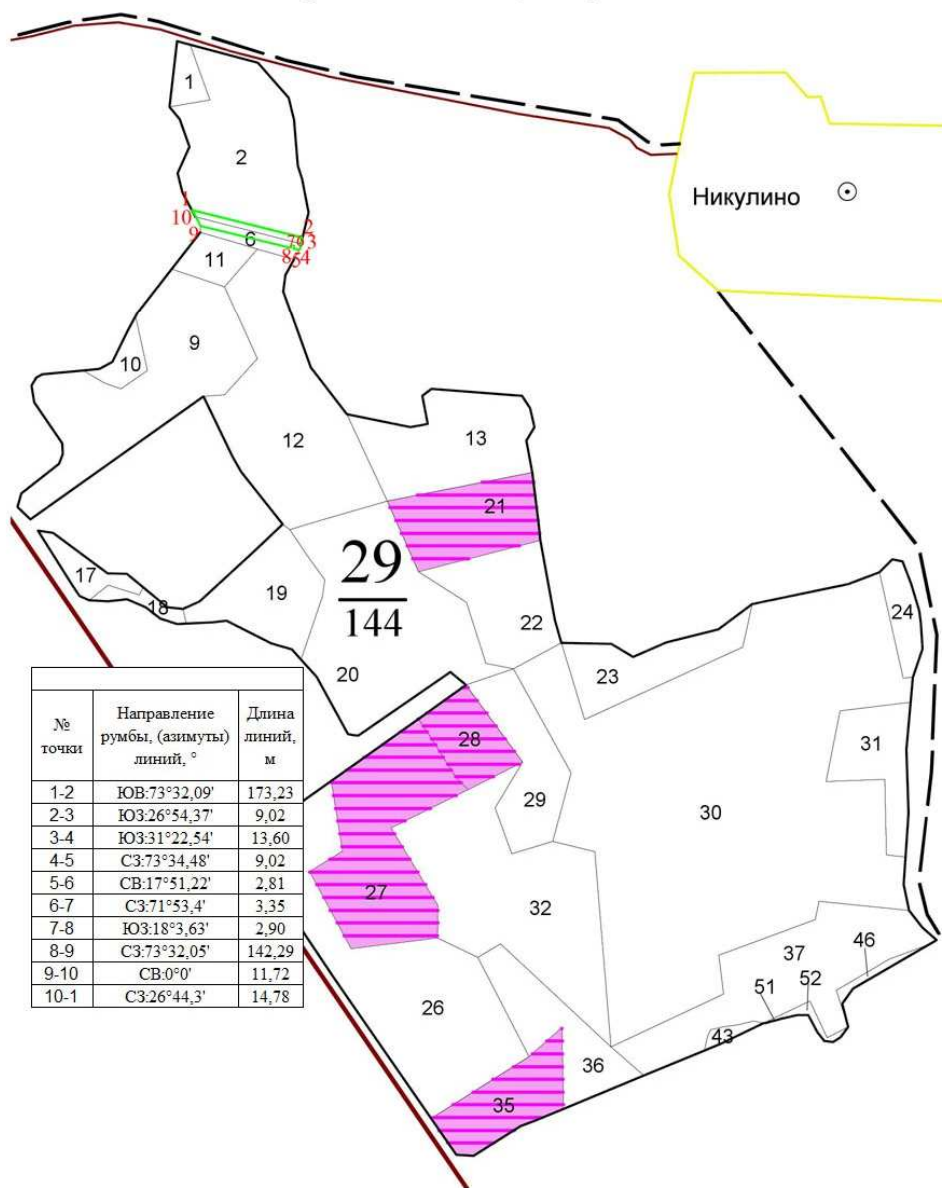
402006263-08/20-ПМТ

Лист

17

СХЕМА РАСПОЛОЖЕНИЯ ПРОЕКТИРУЕМОГО ЛЕСНОГО УЧАСТКА

Субъект Российской Федерации Калужская область
 Муниципальное образование МР «Медынский район»
 Категория земель земли лесного фонда
 Лесничество (лесопарк) Медынское
 Участковое лесничество Шанско - Заводское участковое лесничество (СПК «Шанский Завод») кв. 29 выд. 2, 6
 Вид использования лесов Строительство, реконструкция и эксплуатация линейного объекта
 Цель предоставления лесного участка Строительство линейного объекта (Строительство ВЛ-10 кВ от ПС 35/10»Шанская» для техприсоединения ООО «Калужская нива», договор № 401019865 от 24.01.2019, Калужская область, Медынский район, д. Гусево (Свыше 670 кВт; протяженностью 11,03 км)
 Особые отметки:
 Масштаб 1: 10 000

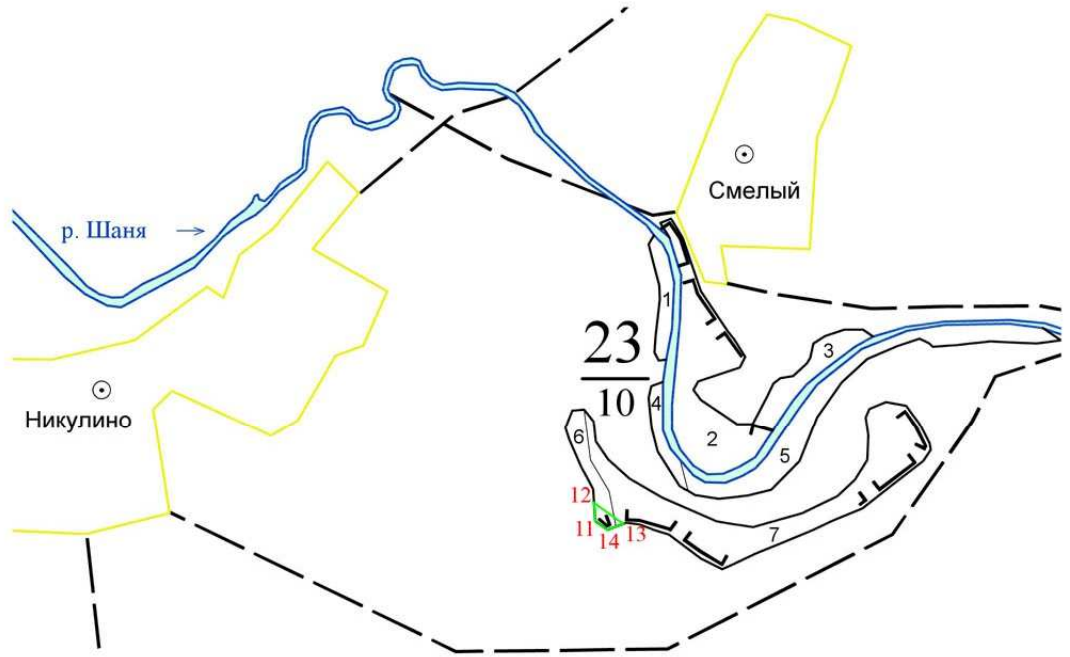


Взам. инв. №	
Подп. и дата	
Инв. № подл.	

Изм.	Кол.уч.	Лист	№ док.	Подпись	Дата

402006263-08/20-ПМТ

ГКУ КО «Медынское лесничество»
 Шанско - Заводское участковое лесничество
 СПК «Шанский Завод»
 кв.23 выд. 6, 7



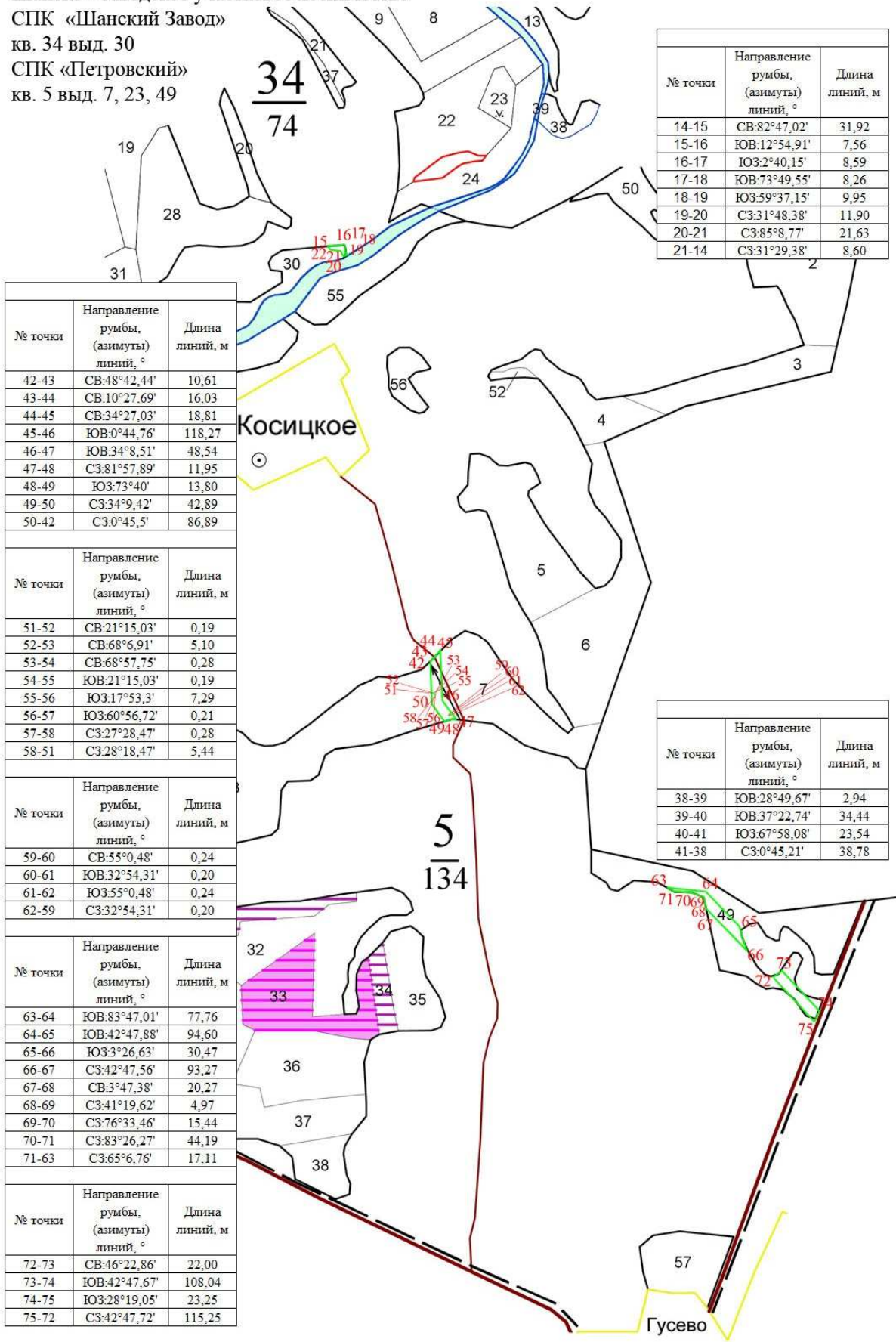
№ точки	Направление румбы, (азимуты) линий, °	Длина линий, м
11-12	СВ:2°6,83'	26,30
12-13	ЮВ:54°11,76'	64,51
13-14	ЮЗ:74°39,98'	28,17
14-11	СЗ:54°5,8'	32,25

Инва. № подл.	Подп. и дата	Взам. инв. №

Изм.	Кол.уч.	Лист	№ док.	Подпись	Дата

402006263-08/20-ПМТ

ГКУ КО «Медынское лесничество»
 Шанско - Заводское участковое лесничество
 СПК «Шанский Завод»
 кв. 34 выд. 30
 СПК «Петровский»
 кв. 5 выд. 7, 23, 49



№ точки	Направление румбы, (азимуты) линий, °	Длина линий, м
14-15	СВ:82°47,02'	31,92
15-16	ЮВ:12°54,91'	7,56
16-17	ЮЗ:2°40,15'	8,59
17-18	ЮВ:73°49,55'	8,26
18-19	ЮЗ:59°37,15'	9,95
19-20	СЗ:31°48,38'	11,90
20-21	СЗ:85°8,77'	21,63
21-14	СЗ:31°29,38'	8,60

№ точки	Направление румбы, (азимуты) линий, °	Длина линий, м
42-43	СВ:48°42,44'	10,61
43-44	СВ:10°27,69'	16,03
44-45	СВ:34°27,03'	18,81
45-46	ЮВ:0°44,76'	118,27
46-47	ЮВ:34°8,51'	48,54
47-48	СЗ:81°57,89'	11,95
48-49	ЮЗ:73°40'	13,80
49-50	СЗ:34°9,42'	42,89
50-42	СЗ:0°45,5'	86,89

№ точки	Направление румбы, (азимуты) линий, °	Длина линий, м
51-52	СВ:21°15,03'	0,19
52-53	СВ:68°6,91'	5,10
53-54	СВ:68°57,75'	0,28
54-55	ЮВ:21°15,03'	0,19
55-56	ЮЗ:17°53,3'	7,29
56-57	ЮЗ:60°56,72'	0,21
57-58	СЗ:27°28,47'	0,28
58-51	СЗ:28°18,47'	5,44

№ точки	Направление румбы, (азимуты) линий, °	Длина линий, м
59-60	СВ:55°0,48'	0,24
60-61	ЮВ:32°54,31'	0,20
61-62	ЮЗ:55°0,48'	0,24
62-59	СЗ:32°54,31'	0,20

№ точки	Направление румбы, (азимуты) линий, °	Длина линий, м
63-64	ЮВ:83°47,01'	77,76
64-65	ЮВ:42°47,88'	94,60
65-66	ЮЗ:3°26,63'	30,47
66-67	СЗ:42°47,56'	93,27
67-68	СВ:3°47,38'	20,27
68-69	СЗ:41°19,62'	4,97
69-70	СЗ:76°33,46'	15,44
70-71	СЗ:83°26,27'	44,19
71-63	СЗ:65°6,76'	17,11

№ точки	Направление румбы, (азимуты) линий, °	Длина линий, м
72-73	СВ:46°22,86'	22,00
73-74	ЮВ:42°47,67'	108,04
74-75	ЮЗ:28°19,05'	23,25
75-72	СЗ:42°47,72'	115,25

№ точки	Направление румбы, (азимуты) линий, °	Длина линий, м
38-39	ЮВ:28°49,67'	2,94
39-40	ЮВ:37°22,74'	34,44
40-41	ЮЗ:67°58,08'	23,54
41-38	СЗ:0°45,21'	38,78

Взам. инв. №
 Подп. и дата
 Инв. № подл.

Изм.	Кол.уч.	Лист	№ док.	Подпись	Дата
------	---------	------	--------	---------	------

402006263-08/20-ПМТ

ГКУ КО «Медынское лесничество»
 Шанско - Заводское участковое лесничество
 кв. 65 выд. 12, 29;
 СПК «Петровский»
 кв.8 выд. 2, 3, 5, 8, 25, 26, 27, 33, 38



№ точки	Направление румбы, (азимуты) линий, °	Длина линий, м
76-77	СВ:3°26,79'	56,72
77-78	ЮВ:16°44,82'	24,15
78-79	ЮВ:21°42,67'	246,24
79-80	ЮЗ:3°42,21'	30,34
80-81	СЗ:55°55,37'	0,41
81-82	30°0'	21,71
82-83	СВ:3°45,3'	25,19
83-84	СВ:80°32,26'	3,47
84-85	СЗ:9°3,68'	2,35
85-86	ЮЗ:80°38,94'	3,38
86-76	СЗ:21°43,14'	212,97

№ точки	Направление румбы, (азимуты) линий, °	Длина линий, м
87-88	СВ:3°45,84'	9,90
88-89	СВ:68°20,04'	24,35
89-90	ЮЗ:3°43,38'	76,54
90-91	СЗ:3°24,85'	10,58
91-92	СЗ:22°35'	32,52
92-87	СЗ:17°3,16'	17,70

№ точки	Направление румбы, (азимуты) линий, °	Длина линий, м
93-94	СВ:49°56,81'	14,51
94-95	ЮВ:29°45,06'	536,56
95-96	ЮЗ:47°50,53'	14,97
96-93	СЗ:29°42,86'	537,19

№ точки	Направление румбы, (азимуты) линий, °	Длина линий, м
97-98	СВ:65°56,08'	22,05
98-99	ЮВ:30°12,02'	15,45
99-100	ЮЗ:58°56,28'	22,02
100-97	СЗ:29°54,1'	18,13

№ точки	Направление румбы, (азимуты) линий, °	Длина линий, м
101-102	ЮВ:43°48,22'	3,05
102-103	ЮВ:32°35,18'	51,12
103-104	ЮЗ:86°36,82'	3,39
104-101	СЗ:30°0,45'	52,51

№ точки	Направление румбы, (азимуты) линий, °	Длина линий, м
105-106	СВ:41°18,38'	23,27
106-107	ЮВ:29°39,74'	70,60
107-108	ЮЗ:40°54,64'	23,30
108-105	СЗ:29°40,84'	70,76

Взам. инв. №
 Подп. и дата
 Инв. № подл.

Изм.	Кол.уч.	Лист	№ док.	Подпись	Дата

402006263-08/20-ПМТ

Объем вырубаемой древесины

квар- выд		Петровский															Шанский завод			Ш-3	итого					
		5-7	5-23	5-49	5-55	5-56	8-2	8-3	8-5	8-8	8-25	8-27	8-33	8-38	6-69	6-75	6-80	6-82	23-6	23-7		29-2	34-30	65-12		
Ель	Крупная	0		0						6															1	7
	средняя	0		2				1		8															2	13
	мелкая	1		1						5															2	9
	Итого	1	0	3	0	0	0	1	0	19	0	0	0	0	0	0	0	0	0	0	0	0	0	5	29	
	Дрова	1						0		1		0													2	
	Ликвид	2	0	3	0	0	0	1	0	20	0	0	0	0	0	0	0	0	0	0	0	0	0	5	31	
	отходы	0																							0	
Всего	2	0	3	0	0	0	1	0	20	0	0	0	0	0	0	0	0	0	0	0	0	0	5	31		
Сосна	Крупная																								0	
	средняя																								0	
	мелкая																								0	
	Итого	0	0	0	0	0	0	0	0	0	0	0	0	0	0	0	0	0	0	0	0	0	0	0	0	
	Дрова							0																	0	
	Ликвид	0	0	0	0	0	0	0	0	0	0	0	0	0	0	0	0	0	0	0	0	0	0	0	0	
	отходы	0																							0	
Всего	0	0	0	0	0	0	0	0	0	0	0	0	0	0	0	0	0	0	0	0	0	0	0	0		
Береза	Крупная	4		6				2	2	1												1		1,0	17	
	средняя	4		21				4	1	0												3		0	33	
	мелкая			4				0		0					1							1		0	6	
	Итого	8	0	31	0	0	0	6	3	1	0	0	0	1	0	0	0	0	0	0	0	5	0	1	56	
	Дрова	7		33			2	4	1			1		1								2		9	60	
	Ликвид	15	0	64	0	2	0	10	4	1	0	1	0	2	0	0	0	0	0	0	0	7	0	10	116	
	отходы	2		9				1														1		1	14	
Всего	17	0	73	0	2	0	11	4	1	0	1	0	2	0	0	0	0	0	0	0	8	0	11	130		
Осина	Крупная			1				0		6												1			12	
	средняя			2				1		1												3			7	
	мелкая							0														0			0	
	Итого	0	0	3	0	0	0	1	0	7	0	0	0	4	0	0	0	0	0	0	0	4	0	0	19	
	Дрова			16				3	7	23	1	1		9								8	7	18	93	
	Ликвид	0	0	19	0	0	0	4	7	30	1	1	0	13	0	0	0	0	0	0	0	8	11	0	112	
	отходы			2				1	4					2								1	2	2	14	
Всего	0	0	21	0	0	0	4	8	34	1	1	0	15	0	0	0	0	0	0	9	13	0	20	126		
липа	Крупная																								0	
	средняя																								0	
	мелкая																								0	

Итого	Итого	0	0	0	0	0	0	0	0	0	0	0	0	0	0	0	0	0	0	0	0	0	0	0	0
	Дрова																					3		3	3
Ликвид	Ликвид	0	0	0	0	0	0	0	0	0	0	0	0	0	0	0	0	0	0	0	3	0	0	0	3
	отходы																					1		1	1
Всего	Всего	0	0	0	0	0	0	0	0	0	0	0	0	0	0	0	0	0	0	0	4	0	0	0	4
	Крупная			0	0					0															0
Дуб	средняя			2						1															3
	мелкая			1																					1
Итого	Итого	0	0	0	3	0	0	0	0	1	0	0	0	0	0	0	0	0	0	0	0	0	0	0	4
	Дрова			4						2											10	1		2	19
Ликвид	Ликвид	0	0	0	7	0	0	0	0	3	0	0	0	0	0	0	0	0	0	0	10	1	0	0	23
	отходы			2						1											1				4
Всего	Всего	0	0	0	9	0	0	0	0	4	0	0	0	0	0	0	0	0	0	0	11	1	0	0	27
	Крупная			0		1		0															0	0	1
Ольха	средняя			1		7		1														1	3	13	13
	мелкая			1		1		0															0	1	3
Итого	Итого	0	0	2	0	9	0	1	0	0	0	0	0	0	0	0	0	0	0	0	0	1	4	17	17
	Дрова			11		10		1															8	30	30
Ликвид	Ликвид	0	0	13	0	19	0	2	0	0	0	0	0	0	0	0	0	0	0	0	0	1	12	47	47
	отходы	0		2		4		0																	8
Всего	Всего	0	0	15	0	23	0	2	0	0	0	0	0	0	0	0	0	0	0	0	0	1	14	55	55
	Крупная	4	0	7	0	1	0	2	2	13	0	0	0	4	0	0	0	0	0	0	2	0	2	37	37
средняя	средняя	4	0	26	2	7	0	7	1	10	0	0	0	0	0	0	0	0	0	0	6	1	5	69	69
	мелкая	1	0	6	1	1	0	0	0	5	0	0	0	1	0	0	0	0	0	0	1	0	3	19	19
Итого	Итого	9	0	39	3	9	0	9	3	28	0	0	5	0	0	0	0	0	0	0	9	1	10	125	125
	Дрова	8	0	60	4	12	0	8	8	26	1	2	0	10	0	0	0	0	0	0	12	9	0	37	207
Ликвид	Ликвид	17	0	99	7	21	0	17	11	54	1	2	0	15	0	0	0	0	0	10	12	18	1	47	332
	отходы	2	0	13	2	4	0	1	1	5	0	0	2	0	0	0	0	0	0	1	2	3	0	5	41
Всего	Всего	19	0	112	9	25	0	18	12	59	1	2	0	17	0	0	0	0	0	11	14	21	1	52	373
	Квартала, вылела	5-7	5-23	5-49	5-55	5-56	8-2	8-3	8-5	8-8	8-25	8-27	8-33	8-38	6-69	6-75	6-80	6-82	23-6	23-7	29-2	34-30	65-12		

Изм. Кол.уч. Лист № док. Подпись Дата

Взам. инв. №

Подп. и дата

Инв. № подл.

402006263-08/20-ПМТ

Лист

22

ГКУ КО"Медвское лес-во" Шанско-Заводское уч.л-во СПК "Шанский Завод"										Квартал: 34	
ЭКСПЛУАТАЦИОННЫЕ ЛЕСА											
№	Плош.	Состав	Возраст	Вид	Класс	Б	Т	П	Запас сырья	К	Запас на выделе, м3
26	1,5	50ПЧ30ЛС2Б+Е	1 ОЛП 23 ОЛС Б	60 24 28 20 18 25 28	6 3 1	ПР С4	,5	180	270	135 81 54	2 3 2
подлесок: КУЛ ЧР ГУСТОЙ ПОЛНОТА НЕРАВНОМЕРНАЯ, Пам.прир. "Ландшафт р.Шаня", БЕРЕГОЗАЩИТНЫЕ УЧАСТКИ ЛЕСОВ											
27	5,0	6Е40ЛС+Е	1 Б 17 ОЛС	40 16 16	2 1 1	СЛ С3	,4	110	550	330 220	
единичные деревья БС 6Б 75 27 32 40 200 20С1Е1С 1 ОС 28 36 40 200 Е 23 28 С 30 36											
подлесок: ЧР КУЛ СРЕДНИЙ ПОЛНОТА НЕРАВНОМЕРНАЯ, НАСАЖЕНИЕ РАЗНОВОЗРАСТНОЕ, СОСТАВ НЕОДНОРОДНЫЙ, Пам.прир. "Ландшафт р.Шаня", БЕРЕГОЗАЩИТНЫЕ УЧАСТКИ ЛЕСОВ											
28	4,1	8Е10С1Е+С	1 Б 28 ОС Е 2 Б	75 28 36 25 28 50 20 20	8 4 1	КДС С3	,5	190	779	623 78 78 820	2 4 1 1
10Б подлесок: ЛШ Р РЕДКИЙ повреждение БОЛЕЗНЯМИ ЛЕСА, ОСИНА, СИЛЬНАЯ СТЕПЕНЬ ПОВР., ТРУТОВИК ЛОЖНЫЙ ОСИНОВ. ПОЛНОТА НЕРАВНОМЕРНАЯ, НАСАЖЕНИЕ РАЗНОВОЗРАСТНОЕ, СОСТАВ НЕОДНОРОДНЫЙ, Пам.прир. "Ландшафт р.Шаня", БЕРЕГОЗАЩИТНЫЕ УЧАСТКИ ЛЕСОВ											
29	1,8	50ЛС30ЛЧ2Б+Е+ОС	1 ОЛС 22 ОЛЧ Б	50 21 20 22 24 23 20	5 4 1	ПРБ С4	,5	120	216	108 65 43	2 2 2
подлесок: ЧР Р СРЕДНИЙ ПОЛНОТА НЕРАВНОМЕРНАЯ, СОСТАВ НЕОДНОРОДНЫЙ, Пам.прир. "Ландшафт р.Шаня", БЕРЕГОЗАЩИТНЫЕ УЧАСТКИ ЛЕСОВ											
30	5,3	50ЛС10ПЧ3Б1Е+ОС	1 ОЛС 22 ОЛЧ Б Е Д	50 21 20 22 24 23 20 20 20	5 4 1	ПРБ С4	,5	120	636	318 64 191 63	2 2 2 1
подлесок: ЧР Р СРЕДНИЙ ПОЛНОТА НЕРАВНОМЕРНАЯ, СОСТАВ НЕОДНОРОДНЫЙ, Пам.прир. "Ландшафт р.Шаня", БЕРЕГОЗАЩИТНЫЕ УЧАСТКИ ЛЕСОВ											

Таксационное описание

ГКУ КО"Медвское лес-во" Шанско-Заводское уч.л-во СПК "Шанский Завод"										Квартал: 23	
ЭКСПЛУАТАЦИОННЫЕ ЛЕСА											
№	Плош.	Состав	Возраст	Вид	Класс	Б	Т	П	Запас сырья	К	Запас на выделе, м3
1	,4	ВИПОЛЯНА									
Пам.прир. "Ландшафт р.Шаня"											
2	2,4	8ОЛС2ИВ+ОЛЧ	1 ОЛС 18 ИВ	50 18 16	5 4 2	ПРБ С4	,6	120	288	230 58	3 4
подлесок: ЧР ИВК ГУСТОЙ Пам.прир. "Ландшафт р.Шаня" озу: БЕРЕГОЗАЩИТНЫЕ УЧАСТКИ ЛЕСОВ											
3	,8	10ОЛС+ИВ	1 ОЛС	55 19 18	6 4 2	ПРБ С4	,5	110	88	86	3
подлесок: ЧР ИВК КУЛ СРЕДНИЙ БЕРЕГОЗАЩИТНЫЕ УЧАСТКИ ЛЕСОВ, Пам.прир. "Ландшафт р.Шаня"											
4	,3	ВИПОЛЯНА									
Пам.прир. "Ландшафт р.Шаня"											
5	2,0	10ОЛС+ИВ+Е	1 ОЛС	50 18 16	5 4 2	ПРБ С4	,5	100	200	200	3
подлесок: ЧР ИВК КУЛ СРЕДНИЙ БЕРЕГОЗАЩИТНЫЕ УЧАСТКИ ЛЕСОВ, Пам.прир. "Ландшафт р.Шаня"											
6	,5	ВИПОЛЯНА									
Пам.прир. "Ландшафт р.Шаня" озу: БЕРЕГОЗАЩИТНЫЕ УЧАСТКИ ЛЕСОВ - рекомендовано к исключению											
7	3,5	3Б2ОС1П1Е1С1Д	1 Б 25 ОС ЛИП Е С Д	65 27 28 27 32 20 20 23 23 32 23 36	7 4 1	СЛ С3	,6	290	1015	304 203 102 203 102 101	2 4 2 1 1 2
подлесок: ЛИП ЛШ Р СРЕДНИЙ склон С=50 повреждение БОЛЕЗНЯМИ ЛЕСА, ОСИНА, СИЛЬНАЯ СТЕПЕНЬ ПОВР., ТРУТОВИК ЛОЖНЫЙ ОСИНОВ. ПОЛНОТА НЕРАВНОМЕРНАЯ, Пам.прир. "Ландшафт р.Шаня" озу: БЕРЕГОЗАЩИТНЫЕ УЧАСТКИ ЛЕСОВ											

Инв. № подл.	Взам. инв. №	Подп. и дата					
			Изм.	Кол.уч.	Лист	№ док.	Подпись

402006263-08/20-ПМТ

ГКУ КО"Медынское лес-во" Шанско-Заводское уч.л-во СПК "Петровский"										Квартал: 8			
ЭКСПЛУАТАЦИОННЫЕ ЛЕСА													
№	Площадь	Выдел	Состав	Возраст	Вид	Класс	Вид	Тип	П	Запас сырья	К	Запас на выдел	м3
1	1,5	Б5	ОП+С+Е+ОС	1	Б	70	27	28	7	4	1	ПР	6 220 22 11 2
<p>подлесок: ЧР КУЛ СРЕДНИЙ ПОЛНОТА НЕРАВНОМЕРНАЯ, УЧ. ЛЕСОВ ВОКРУГ СЕЛ. НАС. ПУНКТ.</p>													
2	1	ЛЭП											
<p>ширина 20,0 м, протяженность 0,1 км, ЧИСТЫЕ</p>													
3	2,7	4Б2	ОС2ОЛЧ2Е	1	Б	65	26	28	7	4	1	СЛ	6 190 513 205 2 14 14
<p>подлесок: ЛШ КУЛ СРЕДНИЙ повреждение БОЛЕЗНЯМИ ЛЕСА, ОСИНА, СИЛЬНАЯ СТЕПЕНЬ ПОВР., ТРУТОВИК ЛОЖНЫЙ ОСИНОВ. ПОЛНОТА НЕРАВНОМЕРНАЯ, НАСАЖДЕНИЕ РАЗНОВОЗРАСТНОЕ, РАЗМЕЩЕНИЕ ПОДРОСТА ГРУППОВОЕ, СОСТАВ НЕОДНОРОДНЫЙ, УЧ. ЛЕСОВ ВОКРУГ СЕЛ. НАС. ПУНКТ.</p>													
4	3,3	10	ОП+Е+Е	1	ОП	60	26	26	6	3	1	ПР	6 250 825 825 2
<p>подлесок: ЧР РЕДКИЙ ПОЛНОТА НЕРАВНОМЕРНАЯ, УЧ. ЛЕСОВ ВОКРУГ СЕЛ. НАС. ПУНКТ.</p>													
5	6,8	7Б3	ОС+Е	1	Б	75	28	28	8	4	1	СЛ	7 270 1836 1285 2
<p>повреждение БОЛЕЗНЯМИ ЛЕСА, ОСИНА, СИЛЬНАЯ СТЕПЕНЬ ПОВР., ТРУТОВИК ЛОЖНЫЙ ОСИНОВ. ПОЛНОТА НЕРАВНОМЕРНАЯ, СОСТАВ НЕОДНОРОДНЫЙ, НАСАЖДЕНИЕ РАЗНОВОЗРАСТНОЕ, УЧ. ЛЕСОВ ВОКРУГ СЕЛ. НАС. ПУНКТ.</p>													
6	2,7	80П	Ч1Б1ОС+Е	1	ОП	55	23	20	6	3	1	ПР	5 180 486 389 2
<p>подлесок: ЧР РЕДКИЙ ПОЛНОТА НЕРАВНОМЕРНАЯ, СОСТАВ НЕОДНОРОДНЫЙ, УЧ. ЛЕСОВ ВОКРУГ СЕЛ. НАС. ПУНКТ.</p>													
7	9,2	5Б3	ОС2Е10Е	1	Б	70	28	28	7	4	1	ЛСН	6 220 2024 506 2
<p>повреждение БОЛЕЗНЯМИ ЛЕСА, ОСИНА, СИЛЬНАЯ СТЕПЕНЬ ПОВР., ТРУТОВИК ЛОЖНЫЙ ОСИНОВ. ПОЛНОТА НЕРАВНОМЕРНАЯ, СОСТАВ НЕОДНОРОДНЫЙ, РАЗМЕЩЕНИЕ ПОДРОСТА ГРУППОВОЕ, НАСАЖДЕНИЕ РАЗНОВОЗРАСТНОЕ, УЧ. ЛЕСОВ ВОКРУГ СЕЛ. НАС. ПУНКТ.</p>													
8	12,3	5Б3	ОС2Е+Д+ЛП+ОС	1	Б	75	28	28	8	4	1	ЛСН	7 250 3075 1537 2
<p>подлесок: ЧР РЕДКИЙ ПОЛНОТА НЕРАВНОМЕРНАЯ, СОСТАВ НЕОДНОРОДНЫЙ, УЧ. ЛЕСОВ ВОКРУГ СЕЛ. НАС. ПУНКТ.</p>													

Таксационное описание

ГКУ КО"Медынское лес-во" Шанско-Заводское уч.л-во СПК "Петровский"										Квартал: 8			
ЭКСПЛУАТАЦИОННЫЕ ЛЕСА													
№	Площадь	Выдел	Состав	Возраст	Вид	Класс	Вид	Тип	П	Запас сырья	К	Запас на выдел	м3
<p>подлесок: ЛШ КУЛ СРЕДНИЙ повреждение БОЛЕЗНЯМИ ЛЕСА, ОСИНА, СИЛЬНАЯ СТЕПЕНЬ ПОВР., ТРУТОВИК ЛОЖНЫЙ ОСИНОВ. РАЗМЕЩЕНИЕ ПОДРОСТА ГРУППОВОЕ, ПОЛНОТА НЕРАВНОМЕРНАЯ, СОСТАВ НЕОДНОРОДНЫЙ, УЧ. ЛЕСОВ ВОКРУГ СЕЛ. НАС. ПУНКТ.</p>													

Приложение 2

ГКУ КО"Медынское лес-во" Шанско-Заводское уч.л-во СПК "Петровский"										Квартал: 8			
ЭКСПЛУАТАЦИОННЫЕ ЛЕСА													
№	Площадь	Выдел	Состав	Возраст	Вид	Класс	Вид	Тип	П	Запас сырья	К	Запас на выдел	м3
24	1,0	6Б4	ОС+Е	1	Б	60	26	28	6	3	1	СЛ	6 200 200 120 2
<p>подлесок: ИБК ЛШ СРЕДНИЙ повреждение БОЛЕЗНЯМИ ЛЕСА, ОСИНА, СИЛЬНАЯ СТЕПЕНЬ ПОВР., ТРУТОВИК ЛОЖНЫЙ ОСИНОВ. СОСТАВ НЕОДНОРОДНЫЙ, ПОЛНОТА НЕРАВНОМЕРНАЯ, УЧ. ЛЕСОВ ВОКРУГ СЕЛ. НАС. ПУНКТ.</p>													
25	3,2	5Б3	ИВ2ОС	1	Б	35	16	14	4	2	2	ПРБ	4 50 160 80
<p>подлесок: ИБК ГУСТОЙ ПОЛНОТА НЕРАВНОМЕРНАЯ, СОСТАВ НЕОДНОРОДНЫЙ</p>													
26	1	ЛЭП											
<p>ширина 20,0 м, протяженность 0,1 км, ЗАРОСШИЕ</p>													

Взам. инв. №

Подп. и дата

Инв. № подл.

Изм.	Кол.уч.	Лист	№ док.	Подпись	Дата

402006263-08/20-ПМТ

**6. КАТАЛОГ КООРДИНАТ ПОВОРОТНЫХ ТОЧЕК ГРАНИЦ
ОБРАЗУЕМЫХ ЗЕМЕЛЬНЫХ УЧАСТКОВ**

Обозначение характерных точек границы	Координаты, м	
	X	Y
1	2	3
:ЗУ1(1)		
23	495297.91	1258521.30
24	495248.81	1258687.43
25	495240.77	1258683.35
26	495229.16	1258676.27
27	495231.71	1258667.62
28	495234.38	1258668.48
29	495235.42	1258665.30
30	495232.66	1258664.40
31	495272.99	1258527.95
14	495284.71	1258527.95
23	495297.91	1258521.30
:ЗУ1(2)		
42	495118.02	1260561.14
43	495144.30	1260562.11
44	495106.56	1260614.43
45	495099.11	1260587.26
42	495118.02	1260561.14
:ЗУ1(3)		
65	493921.60	1261405.63
60	493925.61	1261437.30
59	493918.24	1261438.99
66	493909.66	1261438.59
56	493907.36	1261446.52
67	493902.33	1261437.94
68	493912.44	1261431.67
69	493914.27	1261410.12
65	493921.60	1261405.63
:ЗУ2(1)		
86	493083.78	1261581.63
82	493090.78	1261589.60
81	493106.54	1261592.51
87	493122.05	1261603.15
88	493003.79	1261604.69
89	492963.62	1261631.93
90	492965.29	1261620.10
91	492961.41	1261606.86
92	492996.90	1261582.78
86	493083.78	1261581.63
:ЗУ2(2)		
93	493019.45	1261586.40
94	493019.63	1261586.47
95	493021.53	1261591.20

Инва. № подл.	Подп. и дата	Взам. инв. №

Изм.	Кол.уч.	Лист	№ док.	Подпись	Дата

402006263-08/20-ПМТ

Лист

31

:3У2(6)		
208	490432.93	1263052.72
221	490442.27	1263063.83
222	489976.43	1263330.09
209	489966.38	1263318.99
208	490432.93	1263052.72
:3У2(7)		
223	489676.73	1263477.49
224	489685.72	1263497.62
225	489672.37	1263505.39
226	489661.01	1263486.53
223	489676.73	1263477.49
:3У2(8)		
241	489514.13	1263571.13
242	489511.93	1263573.24
243	489468.86	1263600.77
244	489468.66	1263597.39
241	489514.13	1263571.13
:3У2(9)		
245	489142.57	1263784.14
246	489160.05	1263799.50
247	489098.70	1263834.44
248	489081.09	1263819.18
245	489142.57	1263784.14

Изм.	Кол.уч.	Лист	№ док.	Подпись	Дата

Взам. инв. №

Подп. и дата

Изм. № подл.

**7. КАТАЛОГ КООРДИНАТ ПОВОРОТНЫХ ТОЧЕК ГРАНИЦ
ПУБЛИЧНОГО СЕРВИТУТА**

<i>Обозначение характерных точек границы</i>	<i>Координаты, м</i>	
	<i>X</i>	<i>Y</i>
1	2	3
1	495870.20	1257059.42
2	495878.39	1257063.11
3	495875.74	1257068.49
4	495873.12	1257067.31
5	495864.10	1257086.48
6	495877.96	1257093.00
7	495877.55	1257111.56
8	495530.52	1257709.52
9	495495.94	1257826.33
10	495441.28	1257857.27
11	495471.76	1257919.00
12	495468.05	1257920.72
13	495289.33	1258525.62
14	495284.71	1258527.95
15	495280.30	1258527.95
16	495462.03	1257912.85
17	495433.39	1257854.84
18	495488.37	1257823.72
19	495523.12	1257706.33
20	495871.68	1257105.74
21	495871.88	1257096.77
22	495856.12	1257089.35
1	495870.20	1257059.42
32	495235.37	1258680.06
25	495240.77	1258683.35
33	495242.48	1258684.22
34	495013.47	1259459.31
35	495237.48	1260359.34
36	495142.08	1260553.49
37	495136.05	1260561.80
38	495126.43	1260561.45
39	495135.20	1260549.34
40	495229.01	1260358.43
41	495005.18	1259459.13
32	495235.37	1258680.06
46	495101.47	1260595.87
47	495104.18	1260605.76
48	495014.49	1260729.39
49	494631.59	1260983.22
50	493968.61	1261394.41

Изм.	Кол.уч.	Лист	№ док.	Подпись	Дата

Изм.	Кол.уч.	Лист	№ док.	Подпись	Дата

402006263-08/20-ПМТ

Лист

34

51	493928.58	1261418.94
52	493926.75	1261440.44
53	493906.27	1261453.15
54	493903.66	1261445.35
55	493905.87	1261443.98
56	493907.36	1261446.52
57	493908.59	1261442.28
58	493914.20	1261438.81
59	493918.24	1261438.99
60	493925.61	1261437.30
61	493922.57	1261413.24
62	493964.41	1261387.60
63	494627.27	1260976.48
64	495008.87	1260723.52
46	495101.47	1260595.87
70	493455.41	1261574.31
71	493469.42	1261578.98
72	493510.12	1261579.19
73	493517.81	1261579.09
74	493523.32	1261587.02
75	493510.15	1261587.19
76	493468.11	1261586.97
77	493456.83	1261583.21
78	493444.66	1261592.22
79	493387.44	1261592.65
80	493112.01	1261596.26
81	493106.54	1261592.51
82	493090.78	1261589.60
83	493089.87	1261588.56
84	493387.36	1261584.65
85	493441.99	1261584.24
70	493455.41	1261574.31
105	492963.47	1261613.90
90	492965.29	1261620.10
106	492964.94	1261622.57
107	492635.92	1261845.74
108	492615.74	1261871.60
109	492590.33	1262104.66
110	492589.08	1262109.90
111	492585.35	1262113.18
112	492574.75	1262112.47
113	492582.19	1262105.58
114	492608.03	1261868.48
115	492630.39	1261839.83
105	492963.47	1261613.90
123	492506.37	1262175.79
124	492517.42	1262176.45

Изм.	Кол.уч.	Лист	№ док.	Подпись	Дата

402006263-08/20-ПМТ

250	489093.10	1263829.59
251	489035.32	1263862.57
252	488984.04	1263891.83
253	488961.26	1263904.64
254	488957.34	1263897.67
255	488980.09	1263884.87
256	489031.36	1263855.62
249	489086.69	1263824.04

Инв. № подл.	Подп. и дата	Взам. инв. №

Изм.	Кол.уч.	Лист	№ док.	Подпись	Дата

402006263-08/20-ПМТ

Лист

38

**8. СВЕДЕНИЯ О ГРАНИЦАХ ТЕРРИТОРИИ В ОТНОШЕНИИ, КОТОРОЙ
УТВЕРЖДЕН ПРОЕКТ МЕЖЕВАНИЯ**

<i>Обозначение характерных точек границы</i>	<i>Координаты, м</i>	
	<i>X</i>	<i>Y</i>
1	2	3
1	495857.08	1257023.89
2	495930.38	1257056.92
3	495904.44	1257117.03
4	495554.57	1257719.88
5	495517.48	1257845.16
6	495476.79	1257868.20
7	495507.77	1257930.94
8	495489.66	1257939.35
9	495040.41	1259459.90
10	495265.00	1260362.28
11	495164.43	1260566.95
12	495032.78	1260748.47
13	494645.63	1261005.11
14	493982.25	1261416.54
15	493953.37	1261434.24
16	493951.55	1261455.66
17	493878.42	1261500.99
18	493838.09	1261528.56
19	493784.56	1261559.96
20	493759.95	1261575.22
21	493716.64	1261602.87
22	493632.13	1261611.60
23	493510.25	1261613.19
24	493463.82	1261612.95
25	493453.32	1261618.15
26	493387.71	1261618.65
27	493009.74	1261623.61
28	492653.90	1261864.97
29	492640.79	1261881.77
30	492614.61	1262121.90
31	492356.99	1262360.42
32	492304.78	1262336.78
33	492290.75	1262330.50
34	492283.81	1262339.41
35	492173.25	1262478.20
36	492099.82	1262570.51
37	492068.60	1262609.71
38	492069.77	1262643.24
39	492031.71	1262702.62
40	492013.04	1262733.40
41	491943.99	1262707.20
42	491937.35	1262709.03
43	491881.73	1262731.44

Изм. № подл.	Подп. и дата	Взам. инв. №

Изм.	Кол.уч.	Лист	№ док.	Подпись	Дата

402006263-08/20-ПМТ

Лист

39

44	491768.54	1262776.82
45	491599.56	1262844.69
46	491487.94	1262888.86
47	491448.77	1262904.72
48	491453.38	1262941.01
49	491456.34	1262976.77
50	491320.77	1262992.66
51	491208.67	1263005.81
52	491155.41	1263021.83
53	491099.95	1263043.87
54	490986.61	1263089.07
55	490923.46	1263114.21
56	490446.72	1263083.15
57	490402.78	1263108.13
58	490298.26	1263167.14
59	490246.05	1263196.56
60	490194.78	1263226.02
61	490090.04	1263286.48
62	489986.07	1263346.46
63	489882.64	1263406.01
64	489673.77	1263526.48
65	489569.95	1263586.28
66	489465.36	1263646.56
67	489361.42	1263706.39
68	489256.76	1263766.11
69	489152.54	1263825.61
70	489048.21	1263885.15
71	488996.86	1263914.46
72	488959.33	1263935.56
73	488929.92	1263883.27
74	488967.28	1263862.25
75	489018.47	1263833.04
76	489122.79	1263773.50
77	489227.02	1263714.00
78	489331.58	1263654.34
79	489435.40	1263594.57
80	489540.01	1263534.29
81	489643.80	1263474.51
82	489852.71	1263354.01
83	489956.09	1263294.49
84	490060.05	1263234.52
85	490164.84	1263174.03
86	490216.37	1263144.41
87	490268.76	1263114.90
88	490373.21	1263055.93
89	490432.69	1263022.11
90	490913.85	1263053.45
91	490964.38	1263033.33
92	491077.76	1262988.12
93	491135.65	1262965.12

Инв. № подл.	Подп. и дата	Взам. инв. №

Изм.	Кол.уч.	Лист	№ док.	Подпись	Дата

402006263-08/20-ПМТ

94	491196.44	1262946.83
95	491313.78	1262933.07
96	491390.75	1262924.05
97	491382.80	1262861.50
98	491413.24	1262854.38
99	491465.64	1262833.16
100	491577.34	1262788.96
101	491746.21	1262721.13
102	491859.36	1262675.77
103	491918.11	1262652.10
104	491946.95	1262644.15
105	491987.95	1262659.71
106	492009.15	1262626.63
107	492007.86	1262589.67
108	492052.87	1262533.15
109	492126.32	1262440.82
110	492236.68	1262302.28
111	492272.32	1262256.53
112	492329.40	1262282.06
113	492345.45	1262289.33
114	492557.39	1262093.10
115	492582.99	1261858.31
116	492612.41	1261820.61
117	492990.95	1261563.86
118	493387.09	1261558.65
119	493433.33	1261558.30
120	493473.71	1261553.00
121	493510.02	1261553.19
122	493628.65	1261551.64
123	493696.33	1261544.65
124	493727.99	1261524.43
125	493753.57	1261508.58
126	493805.95	1261477.85
127	493845.67	1261450.70
128	493894.32	1261420.55
129	493896.15	1261398.93
130	493950.77	1261365.47
131	494613.24	1260954.59
132	494990.58	1260704.45
133	495112.85	1260535.88
134	495201.48	1260355.49
135	494978.25	1259458.55
136	495433.80	1257916.65
137	495397.88	1257843.92
138	495466.83	1257804.88
139	495499.08	1257695.97
140	495838.60	1257110.95
141	495820.19	1257102.28
1	495857.08	1257023.89

Инв. № подл.	Подп. и дата	Взам. инв. №

Изм.	Кол.уч.	Лист	№ док.	Подпись	Дата

402006263-08/20-ПМТ

Лист

41

**9. ОСНОВНЫЕ ТЕХНИКО - ЭКОНОМИЧЕСКИЕ ПОКАЗАТЕЛИ ПРОЕКТА
МЕЖЕВАНИЯ**

<i>№ п/п</i>	<i>Наименование показателей</i>	<i>Единица измерения</i>	<i>Современное состояние</i>	<i>Расчетный срок</i>
1	<i>Площадь границы территории проекта планировки</i>	м ²	679536	679536
1	<i>Площадь зоны размещения линейного объекта – всего:</i>	м ²	104394	104394
2	<i>Территории, подлежащие межеванию в том числе:</i>	м ²	104394	104394
	<i>- земельные участки, выделяемые во временное пользование на период строительства из них:</i>	м ²		
	<i>- земли лесного фонда</i>		29736	29736
	<i>- территория, определяющая границу действия публичного сервитута</i>	м ²	74658	74658
3	<i>Территории, не подлежащие межеванию в том числе:</i>	м ²	-	-
	<i>Ранее образованные сохраняемые земельные участки</i>	м ²	-	-

Взам. инв. №	
Подп. и дата	
Инв. № подл.	

						402006263-08/20-ПМТ	Лист
							42
Изм.	Кол.уч.	Лист	№ док.	Подпись	Дата		

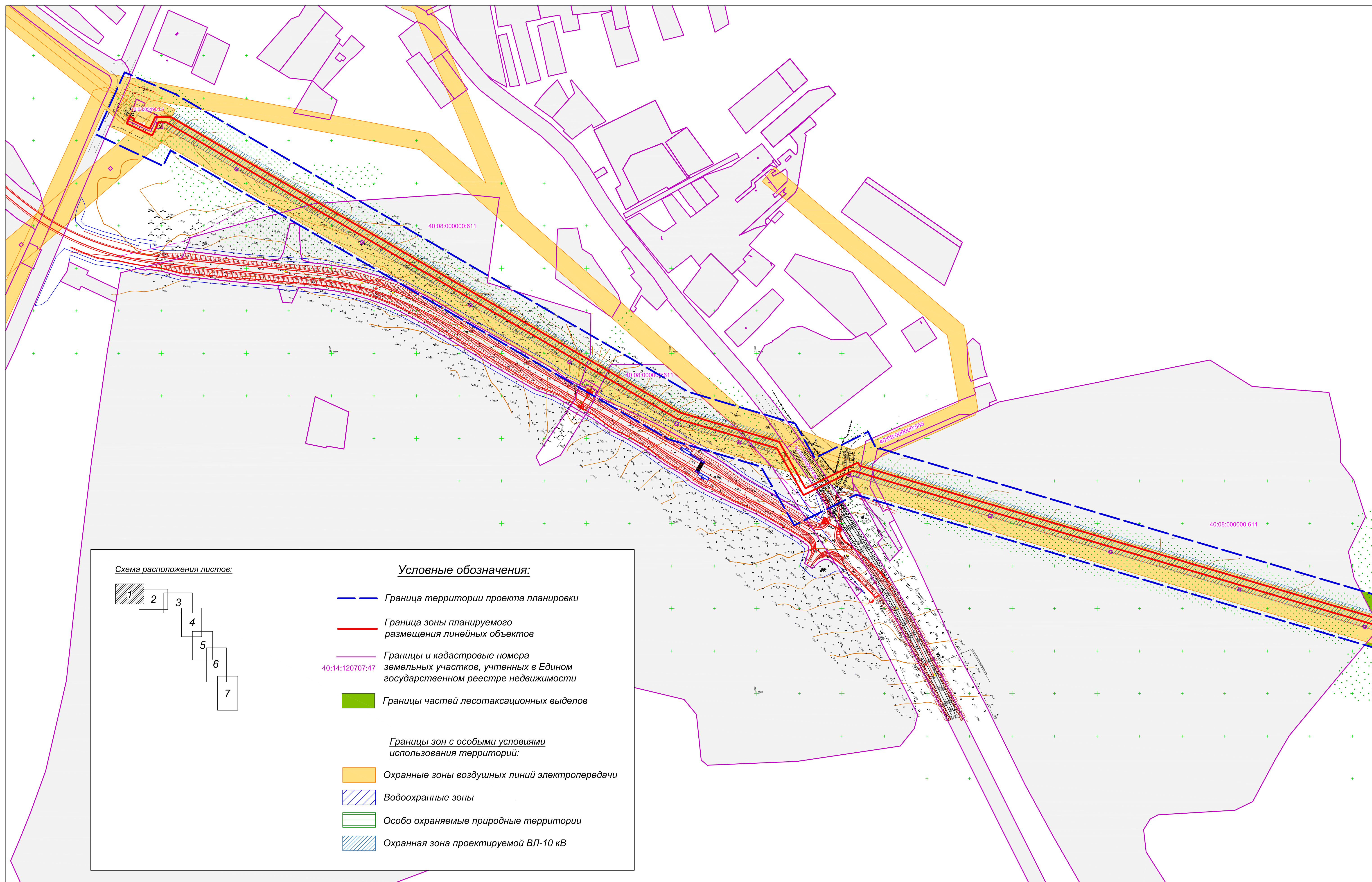
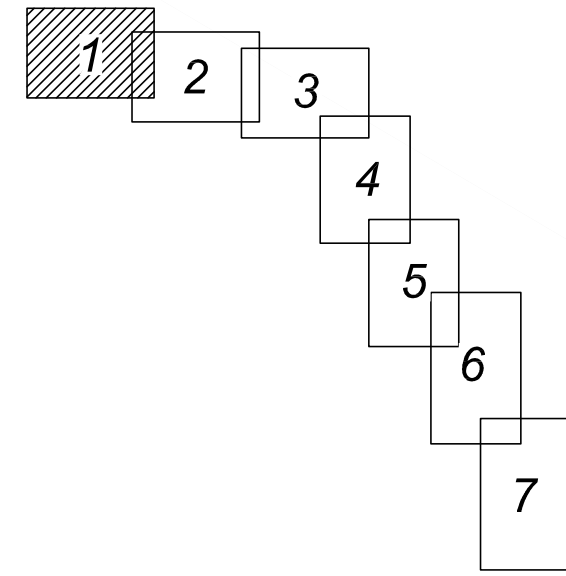


Схема расположения листов:



Условные обозначения:

- Граница территории проекта планировки
 - Граница зоны планируемого размещения линейных объектов
 - Границы и кадастровые номера земельных участков, учтенных в Едином государственном реестре недвижимости
 - Границы частей лесотаксационных выделов
- Границы зон с особыми условиями использования территорий:**
- Охранные зоны воздушных линий электропередачи
 - Водоохранные зоны
 - Особо охраняемые природные территории
 - Охранная зона проектируемой ВЛ-10 кВ

						402006263-08/20-ПМТ			
						Реконструкция ПС-35/10 кВ "Шанская" с установкой ячейки 10 кВ. Строительство КВЛ-10 кВ. Калужская область, Медынский район, д. Гусеево			
Им.	Коп.уч.	Лист	№ док.	Подпись	Дата	Материалы по обоснованию проекта межевания территории			
Разраб.	Шарафеев			<i>Шарафеев</i>					
Пров.	Берлова			<i>Берлова</i>		Стадия	Лист	Листов	
							1	7	
						Масштаб 1:2000		ПК "ГЕО"	

Сопровождение
 Взаим. учет. №
 Подпись и дата
 Имя, № табл.

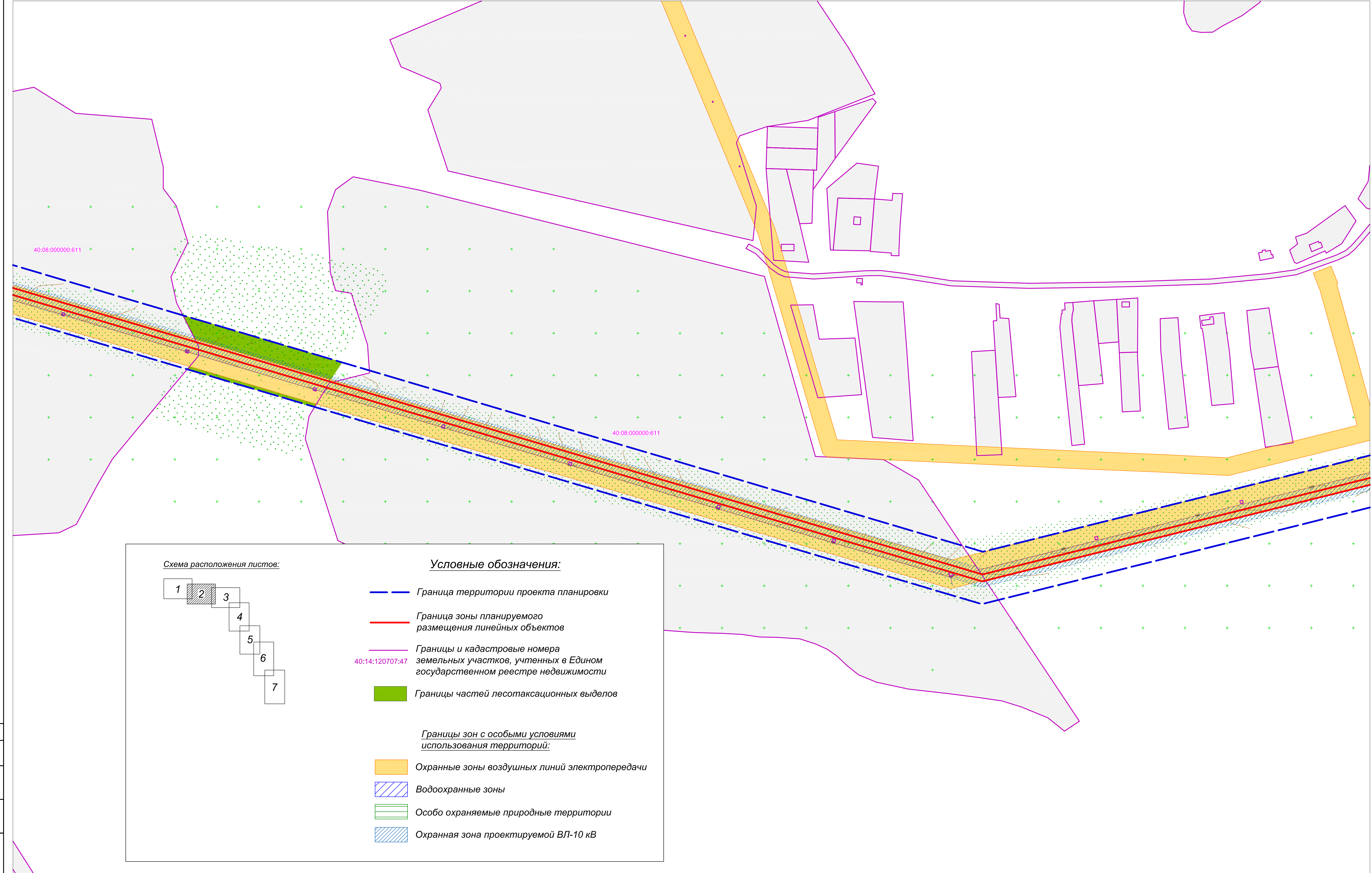
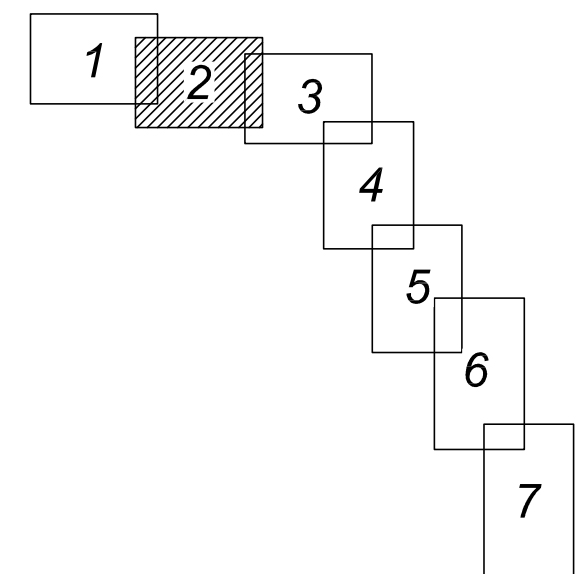





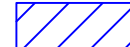






Схема расположения листов:



Условные обозначения:

-  Граница территории проекта планировки
-  Граница зоны планируемого размещения линейных объектов
-  Границы и кадастровые номера земельных участков, учтенных в Едином государственном реестре недвижимости
40:08:000000:611
-  Границы частей лесотаксационных выделов
- Границы зон с особыми условиями использования территорий:
-  Охранные зоны воздушных линий электропередачи
-  Водоохранные зоны
-  Особо охраняемые природные территории
-  Охранная зона проектируемой ВЛ-10 кВ

						402006263-08/20-ПМТ		
						Реконструкция ПС-35/10 кВ "Шанская" с установкой ячеек 10 кВ. Строительство КВЛ-10 кВ. Калужская область, Медынский район, д. Гусеево		
Изм.	Коп.уч.	Лист	№ док.	Подпись	Дата	Материалы по обоснованию проекта межевания территории		
Разраб.	Шарафеев							
Пров.	Берлова						2	
						Масштаб 1:2000		
						ПК "ГЕО"		

Име. № гос. реестра
Получить и дата
Взят. дата, №
Сопровождение

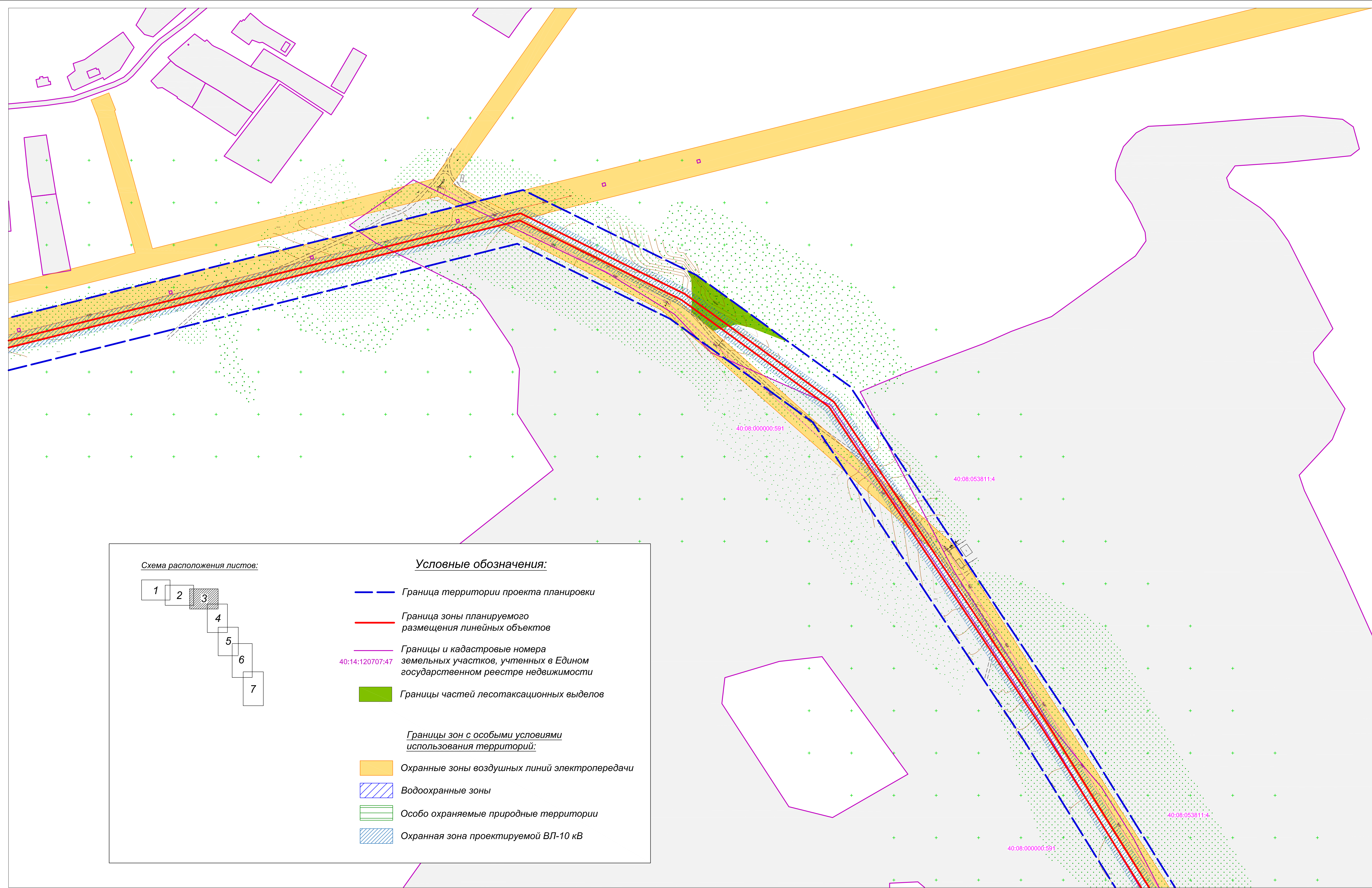
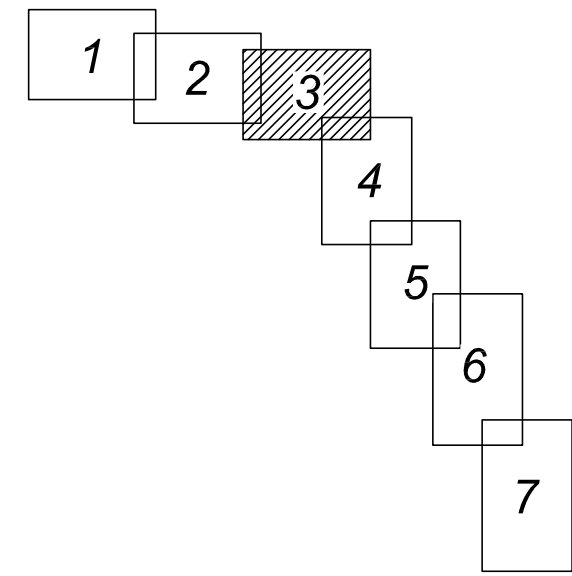


Схема расположения листов:



Условные обозначения:

- — — Граница территории проекта планировки
 - — — Граница зоны планируемого размещения линейных объектов
 - — — Границы и кадастровые номера земельных участков, учтенных в Едином государственном реестре недвижимости
 - Границы частей лесотаксационных выделов
- Границы зон с особыми условиями использования территорий:
- ▨ Охранные зоны воздушных линий электропередачи
 - ▨ Водоохранные зоны
 - ▨ Особо охраняемые природные территории
 - ▨ Охранная зона проектируемой ВЛ-10 кВ

Сопровождение
 Взаим. учет. №
 Подпись и дата
 Имя, № инст.

						402006263-08/20-ПМТ		
						Реконструкция ПС-35/10 кВ "Шанская" с установкой ячейки 10 кВ. Строительство КВЛ-10 кВ. Калужская область, Медынский район, д. Гусеево		
Имя	Коп. уч.	Лист	№ док.	Подпись	Дата	Материалы по обоснованию проекта межевания территории		
Разраб.				Шарафеев				
Пров.				Берлова			3	
						Масштаб 1:2000		
						ПК "ГЕО"		

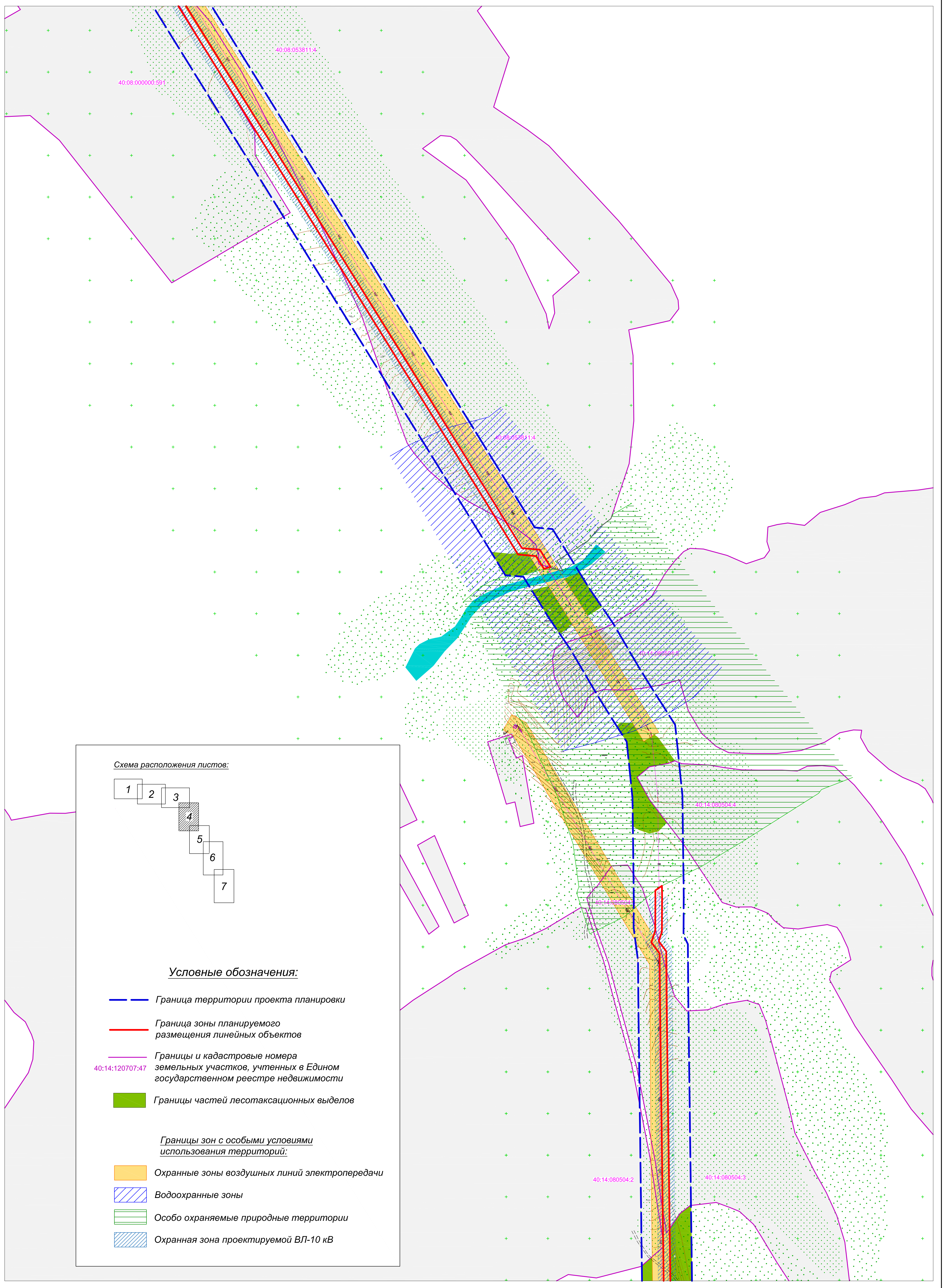
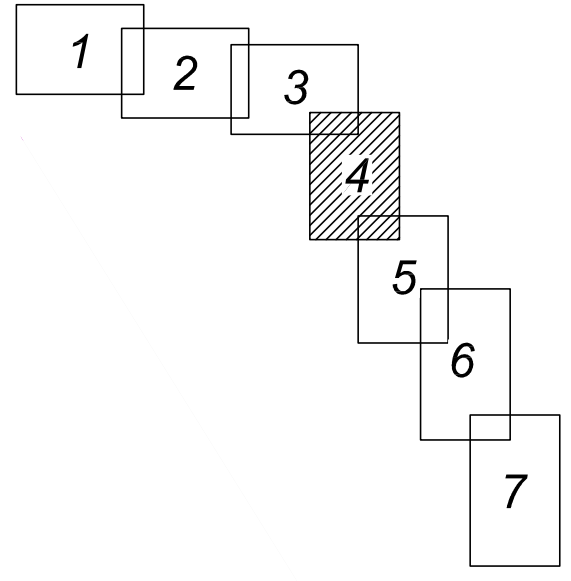


Схема расположения листов:



Условные обозначения:

- Граница территории проекта планировки
 - Граница зоны планируемого размещения линейных объектов
 - Границы и кадастровые номера земельных участков, учтенных в Едином государственном реестре недвижимости
 - Границы частей лесотаксационных выделов
- Границы зон с особыми условиями использования территорий:
- Охранные зоны воздушных линий электропередачи
 - Водоохранные зоны
 - Особо охраняемые природные территории
 - Охранная зона проектируемой ВЛ-10 кВ

Имя, № листа, Подпись и дата, Власт. знак, №, Ссылка

402006263-08/20-ПМТ					
Реконструкция ПС-35/10 кВ "Шанская" с установкой ячейки 10 кВ. Строительство КВЛ-10 кВ, Калужская область, Медынский район, д. Гусево					
Изм.	Кол.уч.	Лист	№ док.	Подпись	Дата
Разраб.	Шарафеев	4		<i>Шарафеев</i>	
Проект.	Берлова			<i>Берлова</i>	
Материалы по обоснованию проекта межевания территории				Стадия	Лист
					4
Масштаб 1:2000				ПК "ГЕО"	

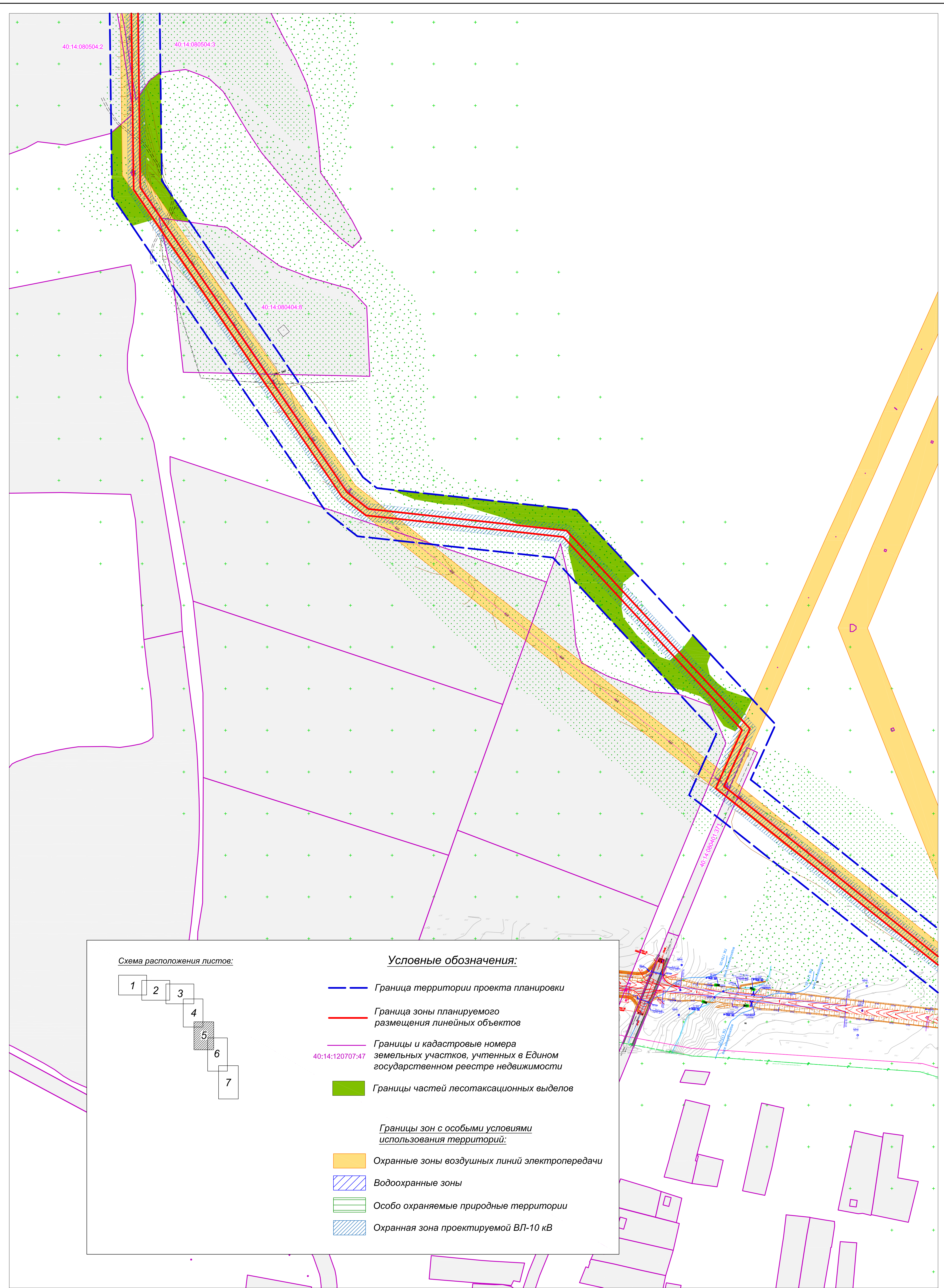
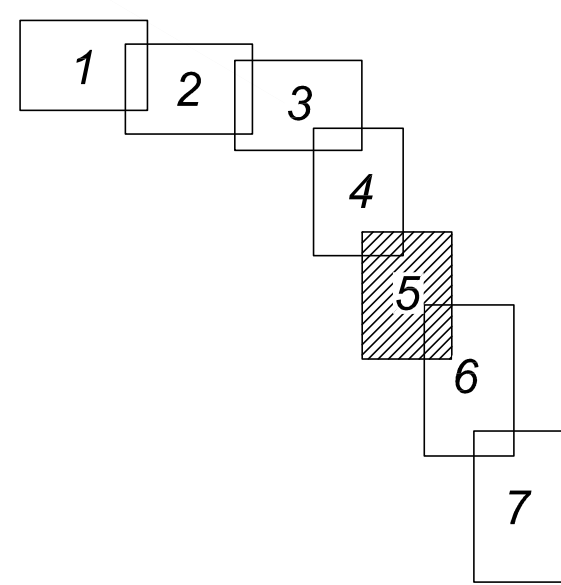


Схема расположения листов:



Условные обозначения:

- Граница территории проекта планировки
- Граница зоны планируемого размещения линейных объектов
- Границы и кадастровые номера земельных участков, учтенных в Едином государственном реестре недвижимости
- Границы частей лесотаксационных выделов
- Границы зон с особыми условиями использования территорий:
 - Охранные зоны воздушных линий электропередачи
 - Водоохранные зоны
 - Особо охраняемые природные территории
 - Охранная зона проектируемой ВЛ-10 кВ

Имя, № листа, Подпись и дата, Власть, дата, №, Ссылка

						402006263-08/20-ПМТ				
						Реконструкция ПС-35/10 кВ "Шанская" с установкой ячейки 10 кВ. Строительство КВЛ-10 кВ, Калужская область, Медынский район, д. Гусеево				
Изм.	Кол.уч.	Лист	№ док.	Подпись	Дата	Материалы по обоснованию проекта межевания территории		Стадия	Лист	Листов
Разраб.	Шарафеев			<i>Шарафеев</i>					5	
Пров.	Берлова			<i>Берлова</i>		Масштаб 1:2000		ПК "ГЕО"		

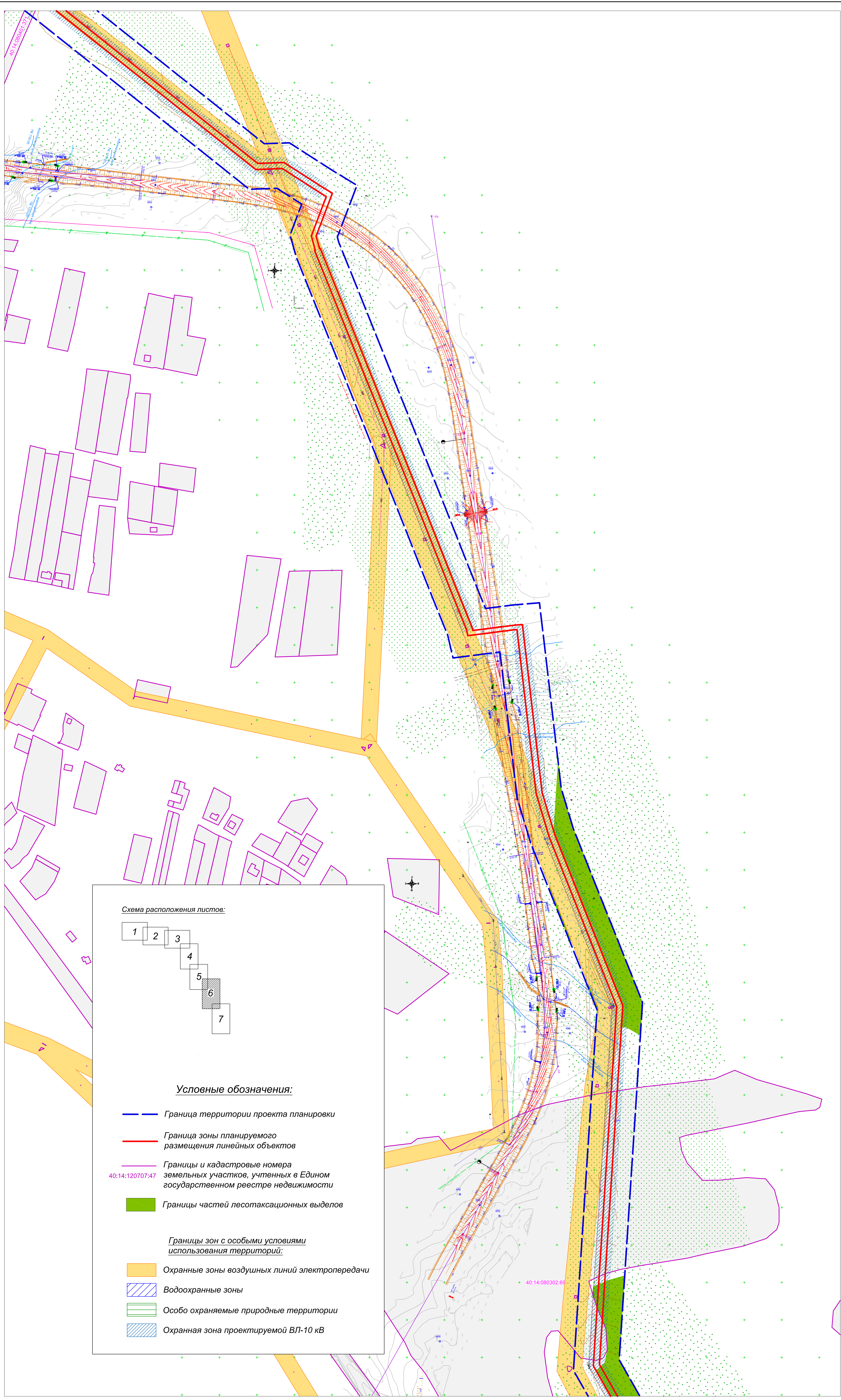
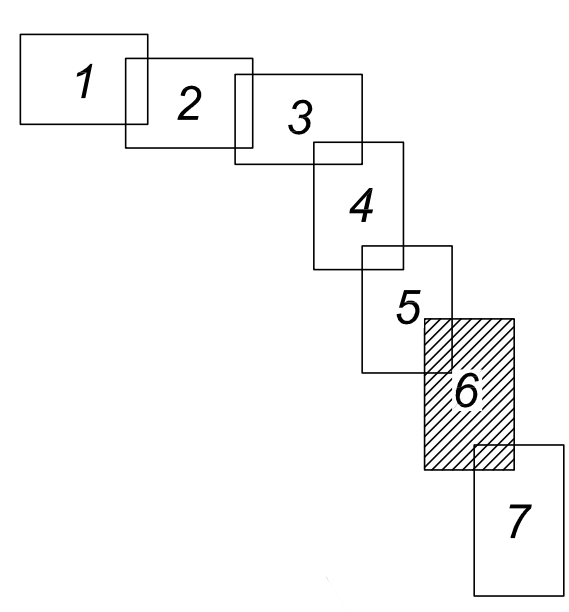


Схема расположения листов:



Условные обозначения:

- Граница территории проекта планировки
- Граница зоны планируемого размещения линейных объектов
- Границы и кадастровые номера земельных участков, учтенных в Едином государственном реестре недвижимости
40:14:120707:47
- Границы частей лесотаксационных выделов

- Границы зон с особыми условиями использования территорий:**
- Охранные зоны воздушных линий электропередачи
- Водоохранные зоны
- Особо охраняемые природные территории
- Охранная зона проектируемой ВЛ-10 кВ

Имя, № подл., Листы, и дата, Объем, №, Страницы

402006263-08/20-ПМТ					
Реконструкция ПС-35/10 кВ "Шанская" с установкой ячейки 10 кВ. Строительство КВЛ-10 кВ. Калужская область, Медынский район, д. Гусево					
Изм.	Кол.уч.	Лист	№ док.	Подпись	Дата
Разраб.	Шарфеев	Шарфеев			
Проект.	Берлова	Берлова			
Материалы по обоснованию проекта межевания территории				Станд.	Лист
					6
Масштаб 1:2000					ПК "ГЕО"

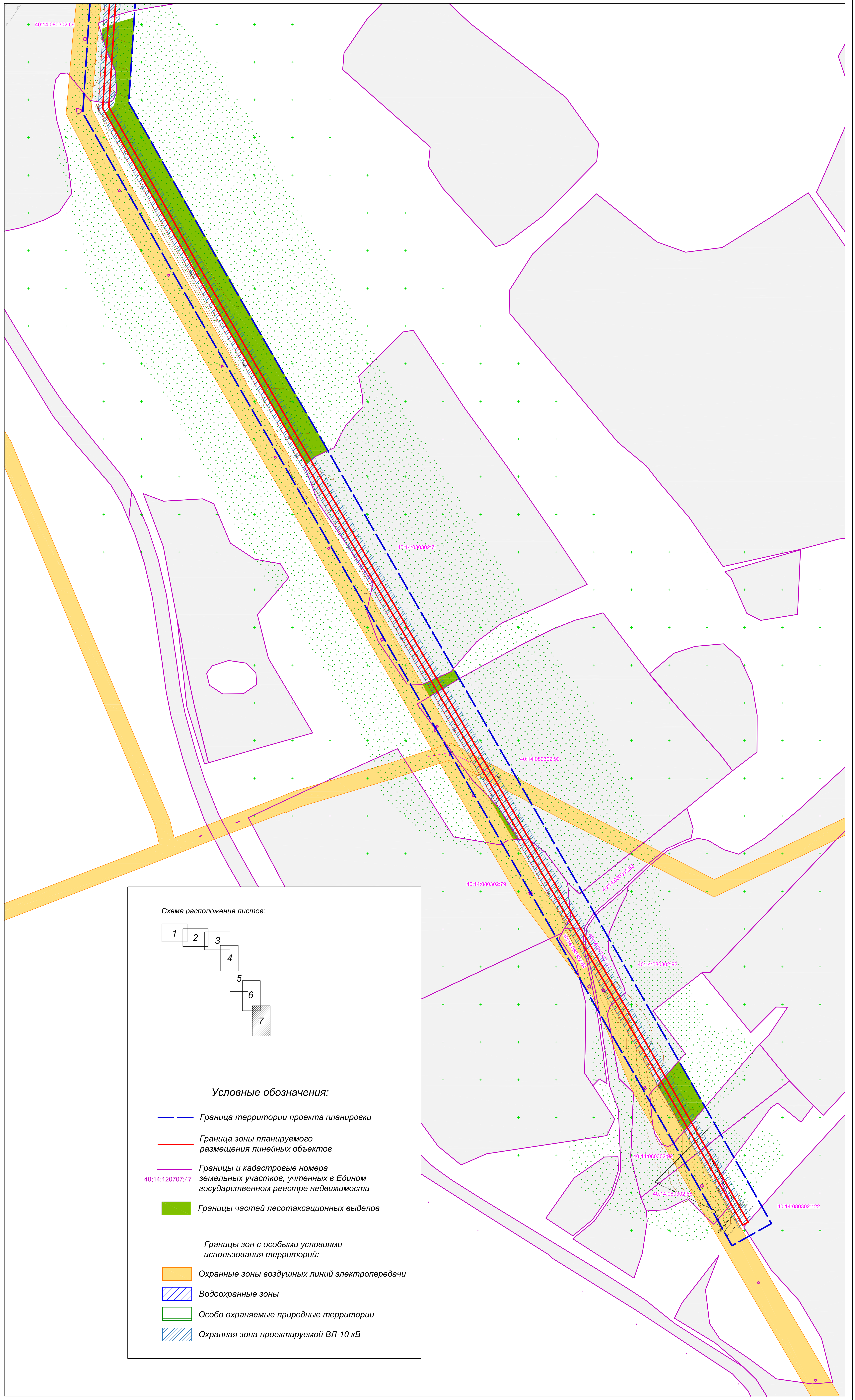
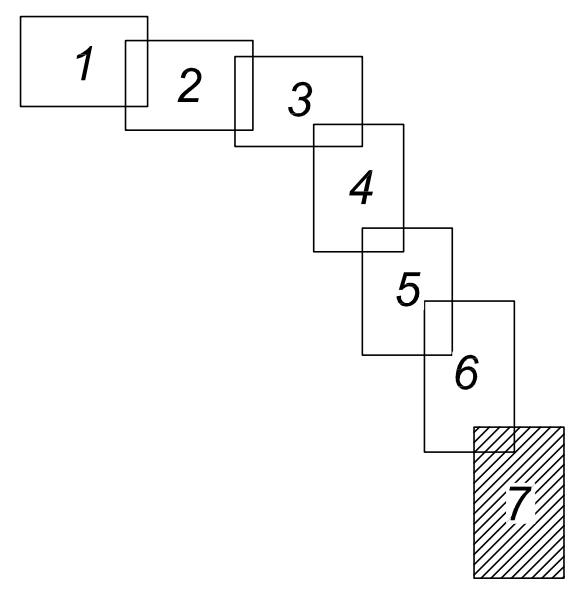


Схема расположения листов:



Условные обозначения:

- Граница территории проекта планировки
 - Граница зоны планируемого размещения линейных объектов
 - Границы и кадастровые номера земельных участков, учтенных в Едином государственном реестре недвижимости
 - Границы частей лесотаксационных выделов
- Границы зон с особыми условиями использования территорий:
- Охранные зоны воздушных линий электропередачи
 - Водоохранные зоны
 - Особо охраняемые природные территории
 - Охранная зона проектируемой ВЛ-10 кВ

Составлено
Выполнено №
Листов и дата
Имя, № подл.

						402006263-08/20-ПМТ			
						Реконструкция ПС-35/10 кВ "Шанская" с установкой ячейки 10 кВ. Строительство КВЛ-10 кВ. Калужская область, Медынский район, д. Гусево			
Изм.	Кол.уч.	Лист	№ док.	Подпись	Дата	Материалы по обоснованию проекта межевания территории	Станд.	Лист	Листов
Разраб.	Шарафеев	1	10/08/20	<i>Шарафеев</i>				7	
Проект.	Берлова			<i>Берлова</i>					
						Масштаб 1:2000		ПК "ГЕО"	

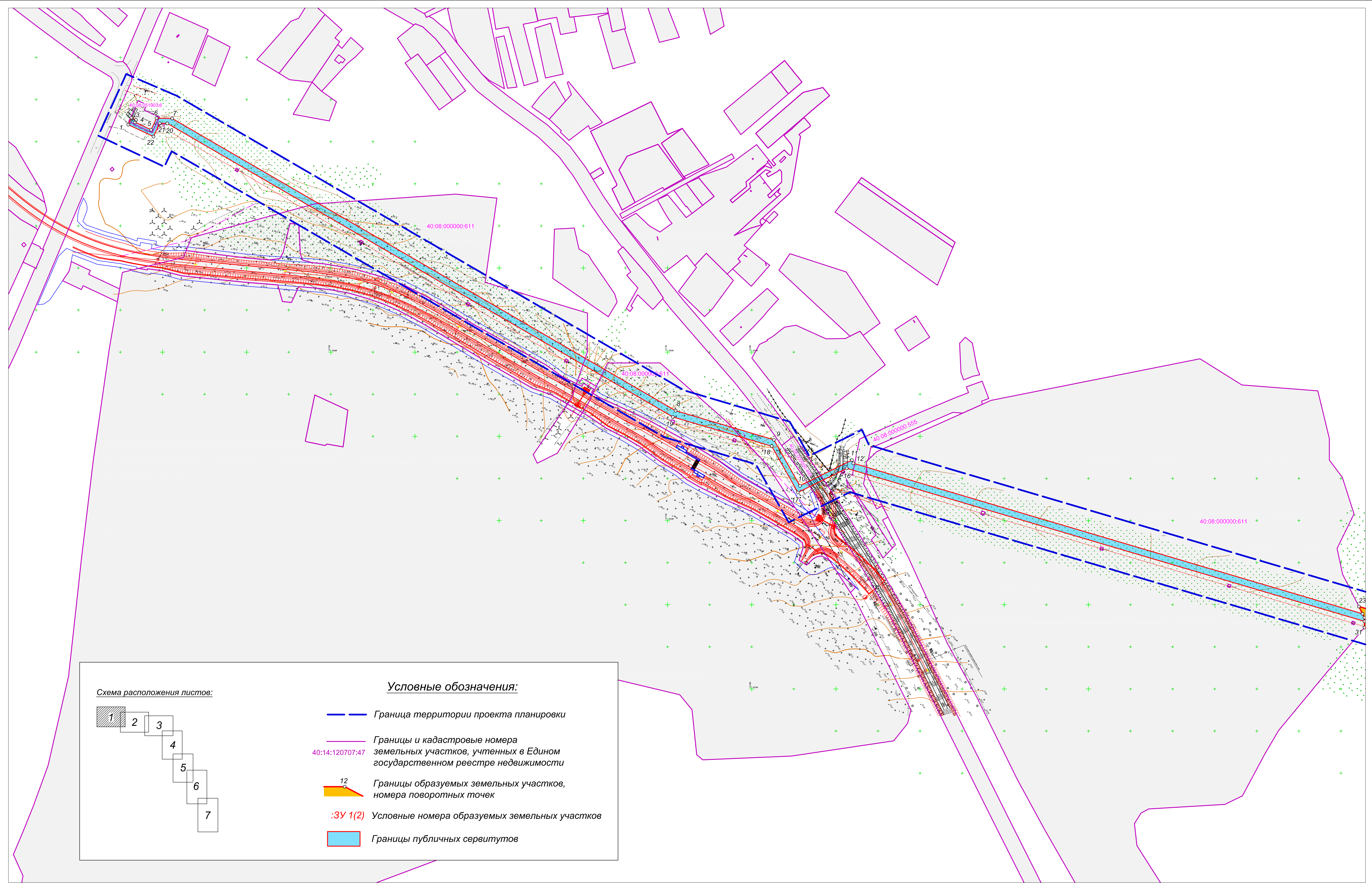


Схема расположения листов:

Условные обозначения:

- Граница территории проекта планировки
- Границы и кадастровые номера земельных участков, учтенных в Едином государственном реестре недвижимости
- 12 Границы образуемых земельных участков, номера поворотных точек
- :ЗУ 1(2) Условные номера образуемых земельных участков
- Границы публичных сервитутов

Сопровождение
 Взам. инв. №
 Подпись и дата
 Инв. № гос.

402006263-08/20-ПМТ					
Реконструкция ПС-35/10 кВ "Шанская" с установкой ячейки 10 кВ. Строительство КВЛ-10 кВ. Калужская область, Медынский район, д. Гусево					
Им.	Кол.уч.	Лист	№ док.	Подпись	Дата
Разраб.					
Пров.	Берлова				
Основная часть проекта межевания территории					Лист 1
Чертеж межевания Масштаб 1:2000					Листов 7
					ПК "ГЕО"

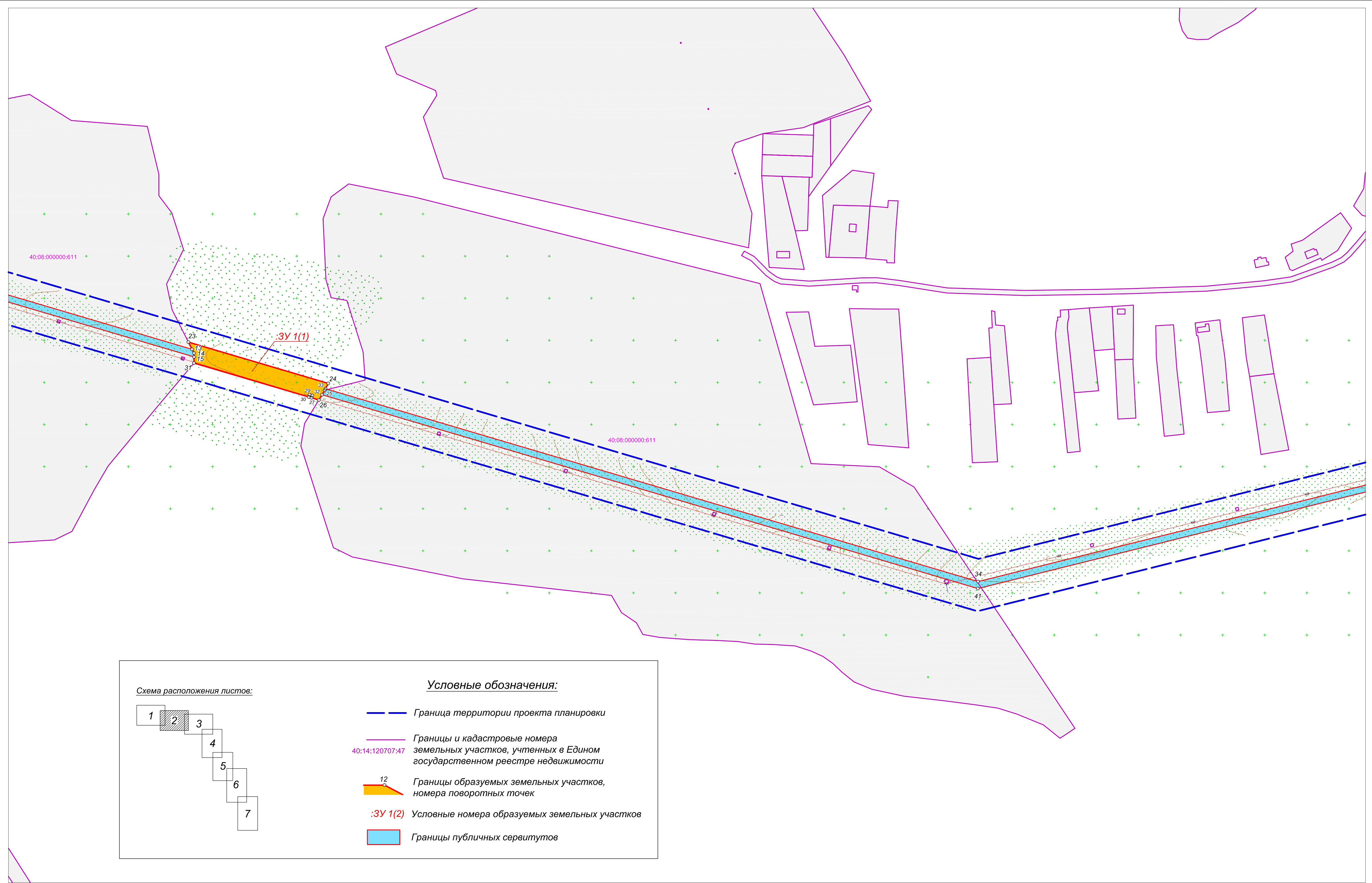


Схема расположения листов:

Условные обозначения:

- Граница территории проекта планировки
- Границы и кадастровые номера земельных участков, учтенных в Едином государственном реестре недвижимости
- 12 Границы образуемых земельных участков, номера поворотных точек
- :3У 1(2) Условные номера образуемых земельных участков
- Границы публичных сервитутов

Имя, № гос. кадастра, № листа, № документа, № подписи, № даты, № копии

						402006263-08/20-ПМТ				
						Реконструкция ПС-35/10 кВ "Шанская" с установкой ячейки 10 кВ. Строительство КВЛ-10 кВ. Калужская область, Медынский район, д. Гусеево				
Имя	Коп.уч.	Лист	№ док.	Подпись	Дата	Основная часть проекта межевания территории		Стадия	Лист	Листов
Разраб.	Шарафеев			<i>Шарафеев</i>				Чертеж межевания Масштаб 1:2000		
Пров.	Берлова			<i>Берлова</i>		ПК "ГЕО"				

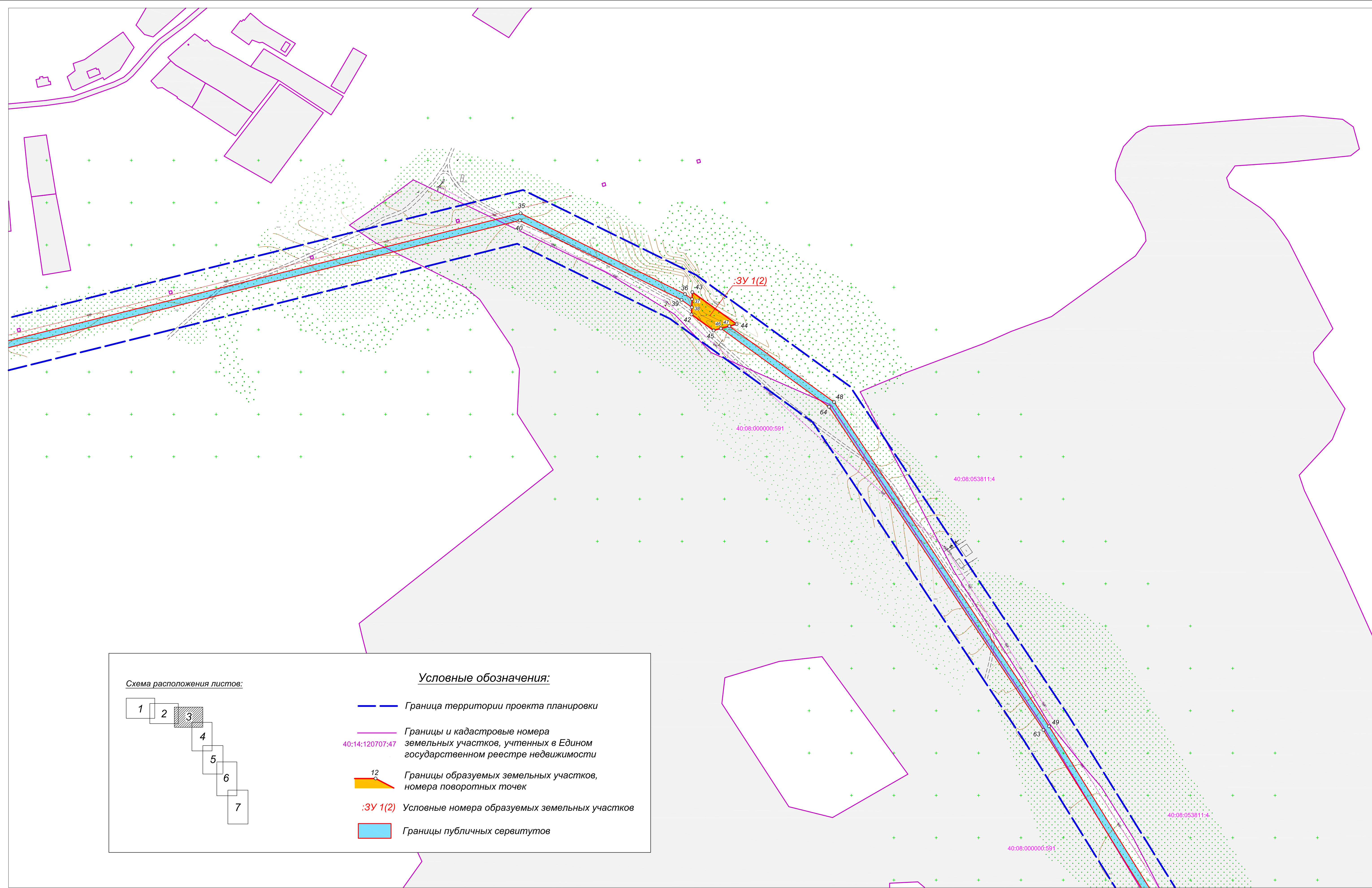


Схема расположения листов:

Условные обозначения:

- — — Граница территории проекта планировки
- Границы и кадастровые номера земельных участков, учтенных в Едином государственном реестре недвижимости
- Границы образуемых земельных участков, номера поворотных точек
- :ЗУ 1(2) Условные номера образуемых земельных участков
- Границы публичных сервитутов

						402006263-08/20-ПМТ			
						Реконструкция ПС-35/10 кВ "Шанская" с установкой ячейки 10 кВ. Строительство КВЛ-10 кВ. Калужская область, Медынский район, д. Гусево			
Изм.	Кол.уч.	Лист	№ док.	Подпись	Дата	Основная часть проекта межевания территории	Стадия	Лист	Листов
Разраб.	Шарфеев	Берлова		<i>[Signature]</i>				3	
						Чертеж межевания Масштаб 1:2000		ПК "ГЕО"	

Сопровождение
 Взаим. учет. №
 Подпись и дата
 Имя, № табл.

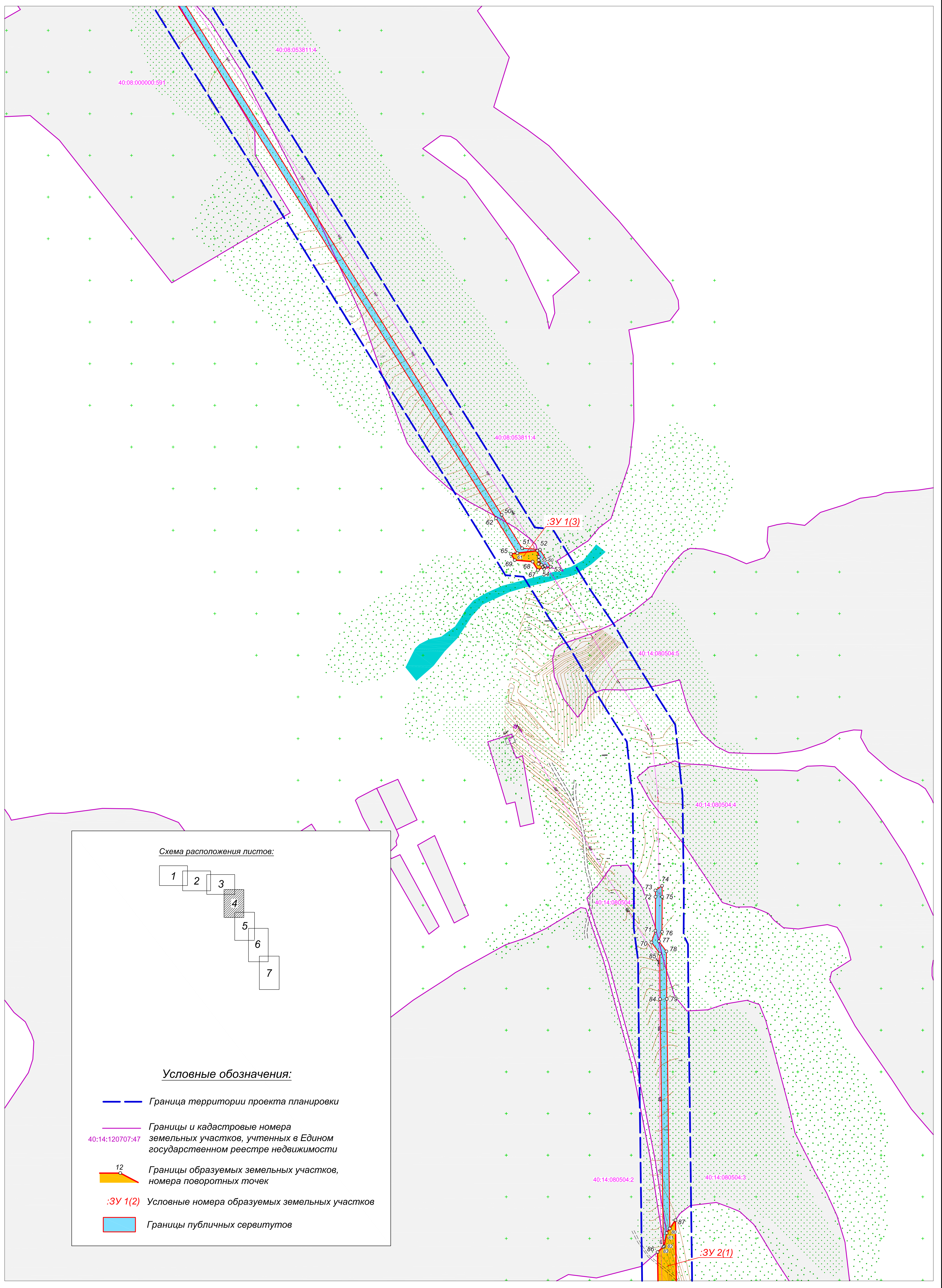


Схема расположения листов:

Условные обозначения:

- — — Граница территории проекта планировки
- — — Границы и кадастровые номера земельных участков, учтенных в Едином государственном реестре недвижимости
- ▭ Границы образуемых земельных участков, номера поворотных точек
- :ЗУ 1(2) Условные номера образуемых земельных участков
- ▭ Границы публичных сервитутов

Имя, № листа	Лист	Дата
Имя, № листа	Лист	Дата

402006263-08/20-ПМТ					
Реконструкция ПС-35/10 кВ "Шанская" с установкой ячейки 10 кВ. Строительство КВЛ-10 кВ, Калужская область, Медынский район, д. Гусево					
Имя	Коп. уч.	Лист	№ док.	Подпись	Дата
Разраб.	Шарафеев	10		<i>[Signature]</i>	
Проез.	Берлова	10		<i>[Signature]</i>	
Основная часть проекта межевания территории					Стадия
Чертеж межевания					Лист
Масштаб 1:2000					Листов
					4
					ПК "ГЕО"

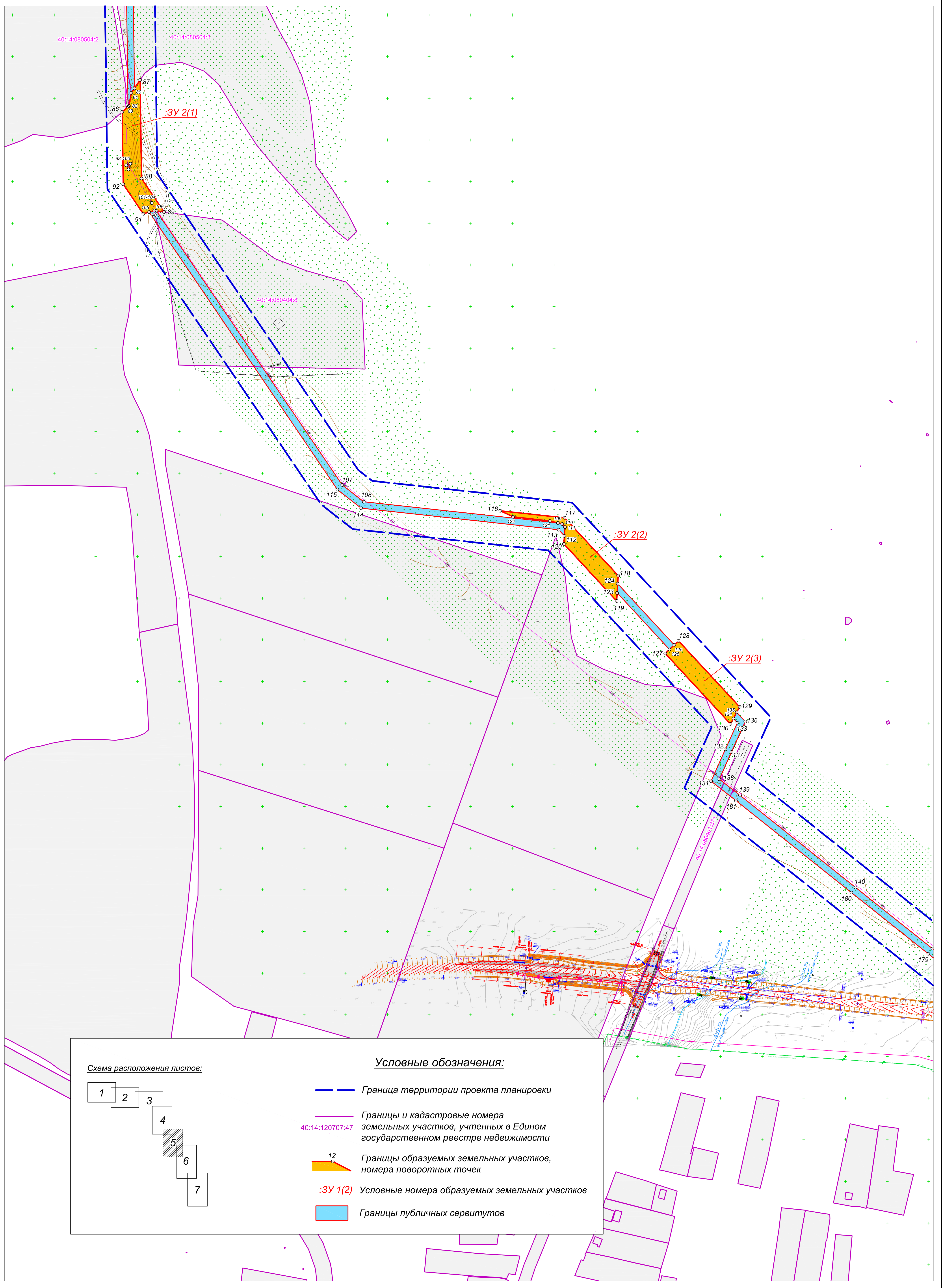


Схема расположения листов:

Условные обозначения:

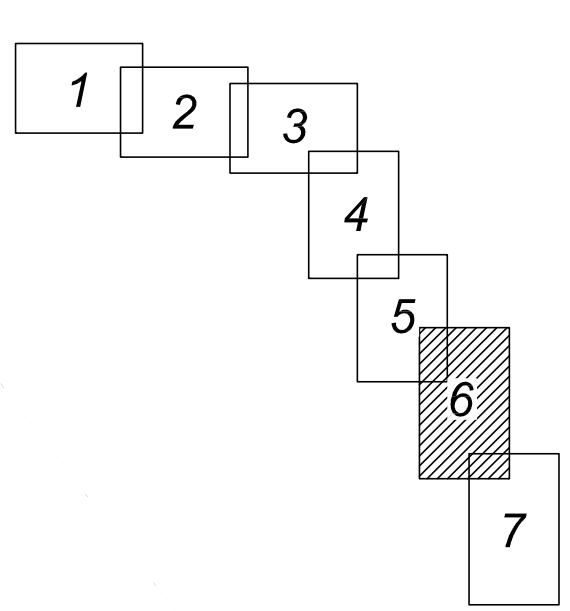
- Граница территории проекта планировки
- Границы и кадастровые номера земельных участков, учтенных в Едином государственном реестре недвижимости
- Границы образуемых земельных участков, номера поворотных точек
- :ЗУ 1(2) Условные номера образуемых земельных участков
- Границы публичных сервитутов

Имя, № листа, Подпись и дата, Власть, штамп, №, Сопоставление

					402006263-08/20-ПМТ		
					Реконструкция ПС-35/10 кВ "Шанская" с установкой ячейки 10 кВ. Строительство КВЛ-10 кВ, Калужская область, Медынский район, д. Гусеево		
Изм.	Коп. уч.	Лист	№ док.	Подпись	Дата	Основная часть проекта межевания территории	
Разраб.	Прош.	Шарафеев	Берлова	<i>[Signature]</i>	<i>[Signature]</i>		
						Чертеж межевания Масштаб 1:2000	5
						ПК "ГЕО"	



Схема расположения листов:



Условные обозначения:

- — — Граница территории проекта планировки
- — — Границы и кадастровые номера земельных участков, учтенных в Едином государственном реестре недвижимости
40:14:120707:47
- — — Границы образуемых земельных участков, номера поворотных точек
12
- — — :ЗУ 1(2) Условные номера образуемых земельных участков
- — — Границы публичных сервитутов

Имя, № листа: _____
 Листов: _____
 Лист №: _____
 Дата: _____
 Подпись: _____

402006263-08/20-ПМТ					
Реконструкция ПС-35/10 кВ "Шанская" с установкой ячейки 10 кВ. Строительство КВП-10 кВ.					
Калужская область, Медынский район, д. Гусево					
Изм.	Кол. уч.	Лист	№ док.	Подпись	Дата
Разраб.	Шарафеев	Шарафеев			
Проект.	Берлова	Берлова			
Основная часть проекта межевания территории				Стандарт	Лист
Чертёж межевания				Листов	6
Масштаб 1:2000				ПК "ГЕО"	

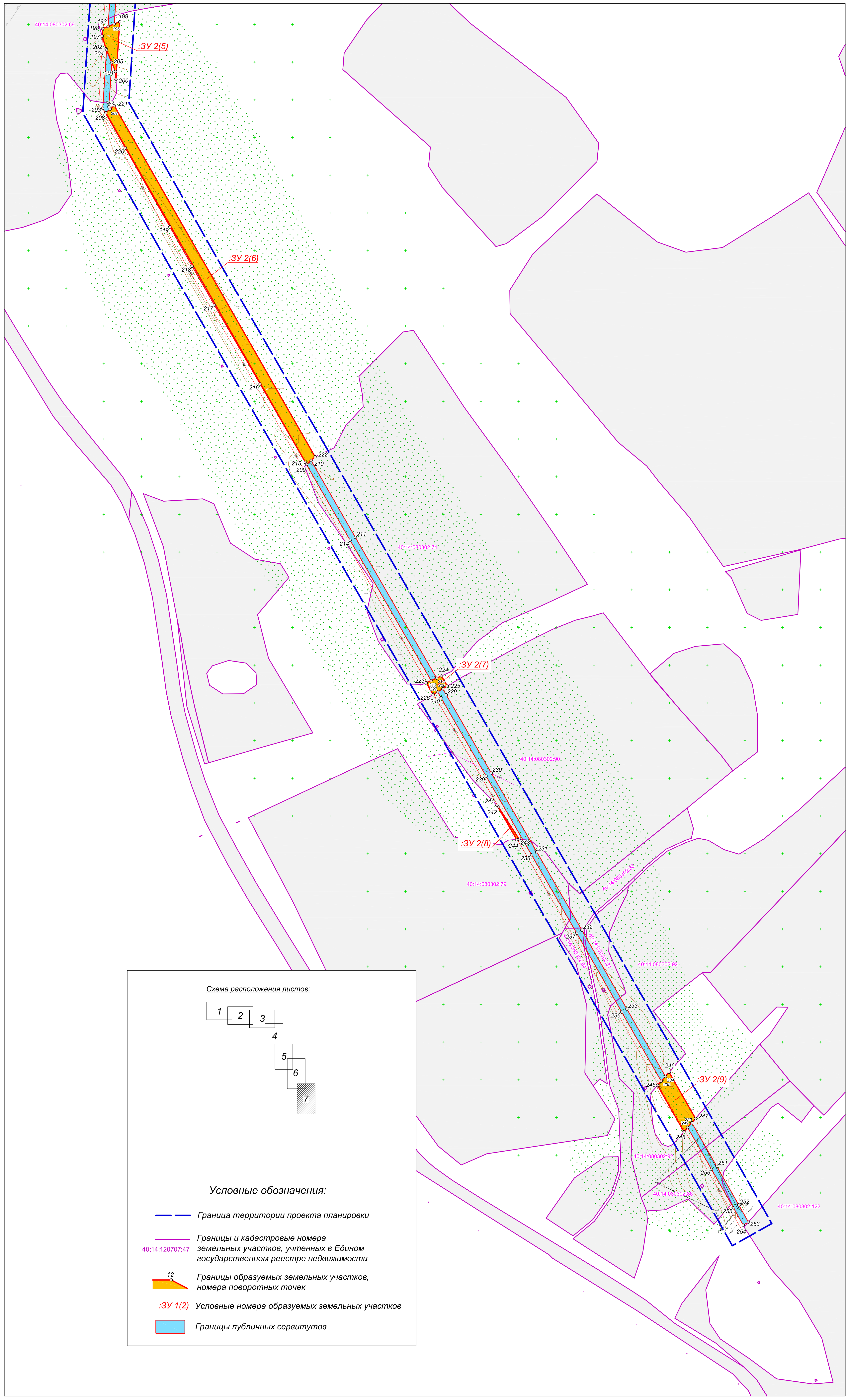
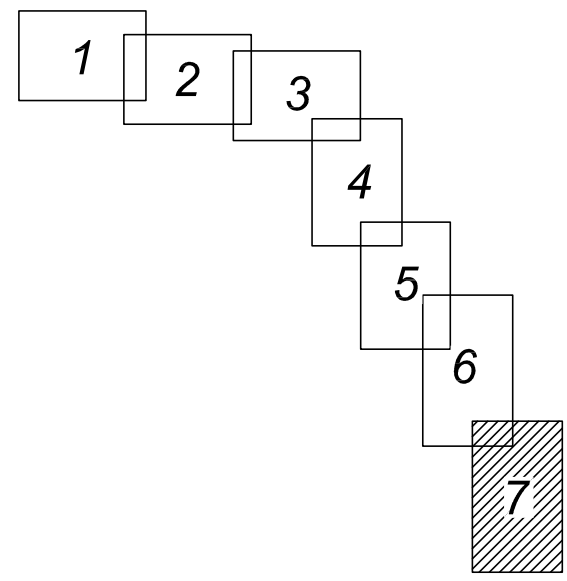


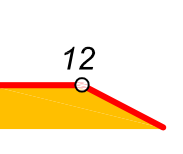




Схема расположения листов:



Условные обозначения:

-  Граница территории проекта планировки
-  Границы и кадастровые номера земельных участков, учтенных в Едином государственном реестре недвижимости
-  12 Границы образуемых земельных участков, номера поворотных точек
-  :ЗУ 1(2) Условные номера образуемых земельных участков
-  Границы публичных сервитутов

Имя, № подл., Листы, и дата, Страницы

402006263-08/20-ПМТ					
Реконструкция ПС-35/10 кВ "Шанская" с установкой ячейки 10 кВ. Строительство КВЛ-10 кВ. Калужская область, Медынский район, д. Гусево					
Изм.	Кол.уч.	Лист	№ док.	Подпись	Дата
Разраб.	Шарафеев	Шарафеев			
Проект.	Берлова	Берлова			
Основная часть проекта межевания территории					Станд. Лист Листов
Чертеж межевания Масштаб 1:2000					7
					ПК "ГЕО"