
**ОБЩЕСТВО С ОГРАНИЧЕННОЙ ОТВЕТСТВЕННОСТЬЮ
«КАЛУЖСКИЕ ПРОСТОРЫ»
(ООО «Калужские просторы»)**

ИНН 4027102896; КПП 402701001 248000, г. Калуга, ул. Кирова, д.29, офис 326
Тел/факс: (4842) 50-68-13, тел. (920)8808810
E-mail: kaluga-prostori@mail.ru

**ПРОЕКТ ПЛАНИРОВКИ ТЕРРИТОРИИ И
ПРОЕКТ МЕЖЕВАНИЯ ТЕРРИТОРИИ
ЛИНЕЙНОГО ОБЪЕКТА**

**«Реконструкция мостового перехода через р. Путынка на автомобильной
дороге Окружная дорога г. Калуги-Детчино-Малоярославец в
Малоярославецком районе, д. Михеево»**

0025-20-ППТ / ПМТ

ПРОЕКТ МЕЖЕВАНИЯ ТЕРРИТОРИИ

ОСНОВНАЯ ЧАСТЬ

Том 3

Заказчик: ООО ПИИ Кировмостдорпроект

**Генеральный директор
ООО «Калужские просторы»**

И. А. Степкин



Изм.	№ док.	Подп.	Дата


г.Калуга
2020 г.

Изн. № подл.	Подпись и дата	Взам. инв. №

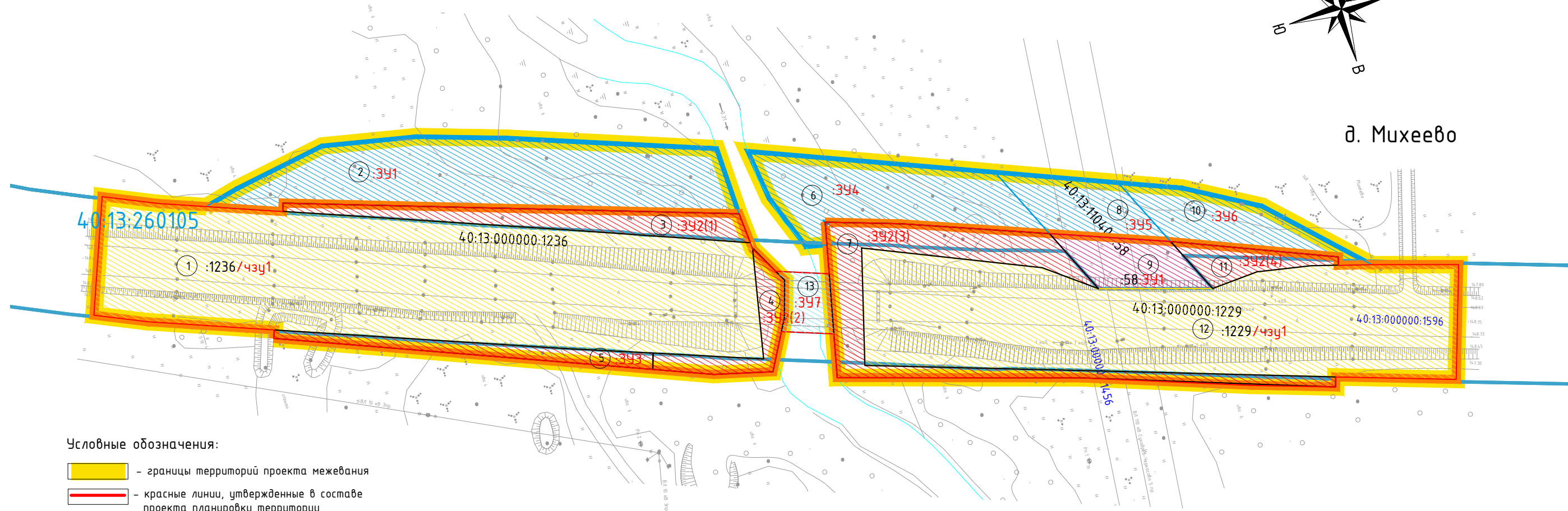
Текстовая часть проекта межевания территории включает в себя:

1	Перечень и сведения о площади образуемых земельных участках, в том числе возможные способы их образования
2	Перечень и сведения о площади образуемых земельных участков, которые будут отнесены к территориям общего пользования или имуществу общего пользования, в том числе в отношении которых предполагаются резервирование и (или) изъятие для государственных или муниципальных нужд
3	Вид разрешенного использования образуемых земельных участков в соответствии с проектом планировки территории в случаях, предусмотренных настоящим Кодексом.
4	Сведения о границах территории, в отношении которой утвержден проект межевания, содержащие перечень координат характерных точек этих границ в системе координат, используемой для ведения Единого государственного реестра недвижимости. Координаты характерных точек границ территории, в отношении которой утвержден проект межевания, определяются в соответствии с требованиями к точности определения координат характерных точек границ, установленных в соответствии с настоящим Кодексом для территориальных зон








Инд. № подл.	Подпись и дата	Взам. инв. №



д. Михеево



Условные обозначения:

-  - границы территорий проекта межевания
-  - красные линии, утвержденные в составе проекта планировки территории
-  - земельные участки, образуемые путем раздела с сохранением исходного
-  - образуемые земельные участки из неразграниченной государственной собственности
-  - части земельных участков из полосы автомобильной дороги, сведения о которых имеются в ЕГРН
-  - временный отвод земель
-  - земли водного фонда


40:17:000000:1236 - кадастровые номера земельных участков, находящихся в ЕГРН

① - номер земельного участка, согласно экспликации

:3У1, :3У1(1)... - условные номера образуемых земельных участков

:1236/чзУ1 - условный номер образуемой части

 - постоянный отвод земель

 - временный отвод земель

						0025-20-ПМТ			
						Реконструкция мостового перехода через р. Путьнка на автомобильной дороге Окружная дорога г. Калуги-Детчино-Малоярославец в Малоярославецком районе, д. Михеево			
Изм.	Кол. уч.	Лист	№ док.	Подпись	Дата	Основная часть проекта межевания территории	Стадия	Лист	Листов
Составил				Степкин И.А.	06.20		ПМТ	1	1
Проверил				Новикова М.М.	06.20				
Н. Контроль				Степкин И.А.	06.20	Чертеж межевания территории	ООО "Калужские просторы"		
						Масштаб 1:1000			

1. Перечень и сведения о площади образуемых земельных участках, в том числе возможные способы их образования.

Проект планировки территории является основанием для разработки проекта межевания территории. Проектом межевания определены площади и границы земельных участков под строительство объекта.

В соответствии со статьей 43 Градостроительного кодекса Российской Федерации проект межевания территории разрабатывается в целях определения местоположения границ, образуемых и изменяемых земельных участков, предназначенных для размещения объектов капитального строительства.

Задачей проекта является реализация проектных решений по проекту «Реконструкция мостового перехода через р. Путынка на автомобильной дороге Окружная дорога г. Калуги-Детчино-Малоярославец в Малоярославецком районе, д. Михеево».

Образование земельного участка для линейного объекта: «Реконструкция мостового перехода через р. Путынка на автомобильной дороге Окружная дорога г. Калуги-Детчино-Малоярославец в Малоярославецком районе, д. Михеево», осуществляется из земель, находящихся в государственной неразграниченной собственности, формируемых на территории МО СП «Деревня Михеево». Установления публичного сервитута или аренды возможно по соглашению сторон.

На момент разработки проекта межевания территории, линейный объект формируется на землях населенных пунктов, землях сельскохозяйственного назначения, землях водного фонда, землях промышленности, энергетики, транспорта, связи, радиовещания, телевидения, информатики, земли для обеспечения космической деятельности, земли обороны, безопасности и земли иного специального назначения, землях водного фонда.

Взам. инв. №	
Подпись и дата	
Инв. № подл.	

Таблица существующих, создаваемых земельных участков (**постоянный отвод**)
с указанием площади и категории каждого

1. Таблица земельных участков, которые образуются путем раздела с
сохранением исходного

№ согласно чертежа	Кадастровый квартал, кадастровый номер/местоположение образуемого земельного участка	Вид права. Ф.И.О. правообладателя	Категория земель	Площадь, кв.м.	Условный номер образуемого земельного участка/ части земельного участка	Способ образования	примечание
9	40:13:110406, 40:13:110406:58 Калужская область, Малоярославецкий район, д. Михеево	нет прав	Земли населенных пунктов	324	:58:3У1	Раздел с сохранением исходного	

Координаты образуемых земельных участков

:58:3У1

Площадь 324 м2

№ точки	X	Y	Расстояние	Дирек. угол
1	465862,75	1304293,14	28,63	20°1,04'
2	465889,65	1304302,94	14,88	64°29,12'
3	465896,06	1304316,37	26,91	196°11,11'
4	465870,22	1304308,87	17,41	244°35,85'
1	465862,75	1304293,14		

Инов. № подл.	Подпись и дата	Взам. инв. №

2. Таблица земельных участков (постоянный отвод), образуемые из неразграниченной государственной собственности

№ согласно чертежа	Кадастровый квартал/местоположение образуемого земельного участка	Вид права. Ф.И.О. правообладателя	Категория земель в соответствии с Генеральным планом МО СП «Село Бабынино»/ п.2, ст.11 ФЗ «О внесении изменений в Земельный кодекс РФ и отдельные законодательные акты Российской Федерации в части упрощения размещения линейных объектов" от 03.08.2018 г. №341*	Площадь, кв.м.	Условный номер образуемого земельного участка/ части земельного участка	Способ образования
3	40:13:110406 40:13:260105 40:13:110405, /Калужская область, Малоярославецкий район, д. Михеево	государственная неразграниченная собственность	Земли населенных пунктов	466	:3У2(1)	Образование
4				234	:3У2(2)	
7				887	:3У2(3)	
11				197	:3У2(4)	

Индв. № подл.	
Подпись и дата	
Взам. инв. №	

5	40:13:260105 40:13:110405, /Калужская область, Малоярославецкий район, д. Михеево	государственная неограниченная собственность	Земли сельскохозяйс- твенного назначения/ Земли промышленно- сти, энергетики, транспорта, связи, радиовещания, телевидения, информатики, земли для обеспечения космической деятельности, земли обороны, безопасности и земли иного специального назначения	253	:ЗУ3	Образование
---	--	--	--	-----	------	-------------

Координаты образуемых земельных участков

многоконтурный земельный участок :ЗУ2, состоящий из 4 (четырёх) контуров:

:ЗУ2(1)

Площадь 466 м2

№ точки	X	Y	Расстояние	Дирек. угол
1	465691,19	1304235,67	107,57	17°34,76'
2	465793,74	1304268,16	7,36	84°51,29'
3	465794,4	1304275,49	43,28	200°16,63'
4	465753,8	1304260,49	67,28	199°56,11'
5	465690,55	1304237,55	1,99	288°47,99'
1	465691,19	1304235,67		

:ЗУ2(2)

Площадь 234 м2

№ точки	X	Y	Расстояние	Дирек. угол
1	465794,53	1304276,81	10,75	61°15,97'
2	465799,7	1304286,24	8,73	106°34,04'
3	465797,21	1304294,61	13,14	118°8,66'
4	465791,01	1304306,2	13,98	193°34,14'
5	465777,42	1304302,92	14,43	200°56,78'
6	465763,94	1304297,76	3,85	287°23,91'
7	465765,09	1304294,09	26,09	19°14,85'
8	465789,72	1304302,69	26,32	280°31,72'
1	465794,53	1304276,81		

Взам. инв. №	
Подпись и дата	
Инв. № подл.	

:ЗУ2(3)

Площадь 887 м2

№ точки	X	Y	Расстояние	Дирек. угол
1	465812,7	1304275,76	18,02	17°30'
2	465829,89	1304281,18	34,97	20°0,92'
3	465862,75	1304293,15	17,4	64°35'
4	465870,22	1304308,87	14,18	216°41,04'
5	465858,85	1304300,4	42,87	202°29,48'
6	465819,24	1304284	27,75	104°37,93'
7	465812,23	1304310,85	54,27	17°34,62'
8	465863,97	1304327,24	56,86	17°40,97'
9	465918,14	1304344,51	2,38	107°22,1'
10	465917,43	1304346,78	60,2	198°17,79'
11	465860,27	1304327,88	57,43	196°18,1'
12	465805,15	1304311,76	36,78	281°50,67'
1	465812,7	1304275,76		

:ЗУ2(4)

Площадь 197 м2

№ точки	X	Y	Расстояние	Дирек. угол
1	465889,66	1304302,96	39,72	21°27,35'
2	465926,63	1304317,49	1,96	105°39,88'
3	465926,1	1304319,38	6,48	195°12,98'
4	465919,85	1304317,68	12,83	189°47,13'
5	465907,21	1304315,5	11,18	175°32,31'
6	465896,06	1304316,37	14,86	244°29,22'
1	465889,66	1304302,96		

Земельный участок :ЗУ3

Площадь 253 м2

№ точки	X	Y	Расстояние	Дирек. угол
1	465680,83	1304263,82	67,55	19°55,42'
2	465744,34	1304286,84	21,98	19°15,56'
3	465765,09	1304294,09	3,85	107°23,91'
4	465763,94	1304297,76	89,72	200°56,14'
5	465680,14	1304265,7	2	290°9,25'
1	465680,83	1304263,82		

Взам. инв. №

Подпись и дата

Инв. № подл.

3. Таблица земельных участков (**постоянный отвод**), с выделением части земельного участка из полосы отвода автомобильных дорог

№ согласно чертежа	Кадастровый квартал, кадастровый номер/местоположение образуемого земельного участка	Вид права. Ф.И.О. правообладателя	Категория земель	Площадь части, кв.м.	Условный номер образуемого земельного участка/ части земельного участка	Способ образования
1	40:13:110405 40:13:260105 40:13:110406 , 40:13:00000:1236/ Калужская область, Малоярославецкий район	Собственность- Калужская область, постоянное бессрочное пользование- ГКУ КО «Калугадорзаказчик»	Земли промышленно сти, энергетики, транспорта, связи, радиовещания, телевидения, информатики, земли для обеспечения космической деятельности, земли обороны, безопасности и земли иного специального назначения	4349	:1236/чзу1	образование не требуется
12	40:13:110405 40:13:260105, 40:13:00000:1229 Калужская область, Малоярославецкий район, д.Михеево	Собственность- Калужская область, постоянное бессрочное пользование- ГКУ КО «Калугадорзаказчик»	земли населенных пунктов	3389	:1229/чзу1	образование не требуется

Координаты частей земельных участков

:1236/чзу1

Площадь 4349 м2

№ точки	X	Y	Расстояние	Дирек. угол
1	465650,62	1304222,27	13,37	23°10,23'
2	465662,91	1304227,53	96,68	19°55,95'
3	465753,8	1304260,49	43,66	20°16,68'
4	465794,75	1304275,62	27,53	100°31,58'
5	465789,72	1304302,69	48,07	199°15,18'
6	465744,34	1304286,84	97,57	199°55,8'
7	465652,61	1304253,58	12,64	203°11,92'
8	465640,99	1304248,6	28,04	290°5,38'
1	465650,62	1304222,27		

Индв. № подл.	
Подпись и дата	
Взам. инв. №	

:1229/чзу1

Площадь 3389 м2

№ точки	X	Y	Расстояние	Дирек. угол
1	465819,24	1304284	42,87	22°29,48'
2	465858,85	1304300,4	14,18	36°41,04'
3	465870,22	1304308,87	26,91	16°11,11'
4	465896,06	1304316,37	11,18	355°32,31'
5	465907,21	1304315,5	12,83	9°47,13'
6	465919,85	1304317,68	14,39	15°14,05'
7	465933,73	1304321,46	20,49	16°12,39'
8	465953,41	1304327,18	27,1	107°32,74'
9	465945,24	1304353,02	18,84	197°19,17'
10	465927,25	1304347,41	66,42	197°40,76'
11	465863,97	1304327,24	54,27	197°34,62'
12	465812,23	1304310,85	27,75	284°37,93'
1	465819,24	1304284		

4. Таблица земельного участка, являющимся водным объектом под сооружением моста, не требующий образования согласно Водного кодекса

№ согласно чертежа	Кадастровый квартал, кадастровый номер/местоположение образуемого земельного участка	Вид права. Ф.И.О. правообладателя	Категория земель	Площадь части, кв.м.	Условный номер образуемого земельного участка/ части земельного участка	Способ образования
13	40:13:260105	-	Земли водного фонда	160	:3У7	образование не требуется

5. Таблица земельных участков, которые будут использованы на период реконструкции, которые являются **временным отводом**

Взам. инв. №	
Подпись и дата	
Инв. № подл.	

№ согласно чертежа	Кадастровый квартал, кадастровый номер/местоположение земельного участка	Вид права. Ф.И.О. правообладателя	Площадь, кв.м.	Условный номер образуемого земельного участка/ части земельного участка	Способ образования
2	40:13:110406 Калужская область, Малоярославецкий район, д. Михеево	неразграниченная государственная собственность	1717	:ЗУ1	образование из земель
6	40:13:110406 40:13:260105 Калужская область, Малоярославецкий район, д. Михеево	неразграниченная государственная собственность	916	:ЗУ4	образование из земель
8	40:13:110406, 40:13:110406:58 Калужская область, Малоярославецкий район, д. Михеево	неразграниченная государственная собственность	381	:ЗУ5	выделение части земельного участка
10	40:13:110406 40:13:260105 Калужская область, Малоярославецкий район, д. Михеево	неразграниченная государственная собственность	465	:ЗУ6	образование из земель

Вид разрешенного использования образуемых земельных участков в соответствии с проектом планировки территории: «Реконструкция мостового перехода через р. Путьинка на автомобильной дороге Окружная дорога г. Калуги-Детчино-Малоярославец в Малоярославецком районе, д. Михеево».

2. Перечень и площади образуемых земельных участков, которые будут отнесены к территориям общего пользования или имуществу общего пользования, в том числе в отношении которых предполагается резервирование и (или) изъятие для государственных или муниципальных нужд

Изъятие для государственных муниципальных нужд не требуется.

3. Вид разрешенного использования образуемых земельных участков в соответствии с проектом планировки территории в случаях, предусмотренных Градостроительным Кодексом.

Взам. инв. №	
Подпись и дата	
Инв. № подл.	

В соответствии с Приказом Министерства экономического развития РФ от 01 сентября 2014 г. № 540 "Об утверждении классификатора видов разрешенного использования земельных участков", вид разрешенного использования образуемых земельных участков –Транспорт.


5. Сведения о границах территории, в отношении которой утвержден проект межевания, содержащие перечень координат характерных точек этих границ в системе координат, используемой для ведения Единого государственного реестра недвижимости. Координаты характерных точек границ территории, в отношении которой утвержден проект межевания, определяются в соответствии с требованиями к точности определения координат характерных точек границ, установленных в соответствии с настоящим Кодексом для территориальных зон

№ точки	X	Y
1	465650,63	1304222,28
2	465662,91	1304227,54
3	465690,5	1304237,55
4	465691,19	1304235,67
5	465793,74	1304268,16
6	465794,53	1304277,11
7	465798,21	1304283,6
8	465810,19	1304287,72
9	465812,7	1304275,76
10	465829,89	1304281,18
11	465889,65	1304302,95
12	465926,63	1304317,49
13	465926,04	1304319,38
14	465933,73	1304321,47

15	465953,37	1304327,18
16	465945,24	1304353,04
17	465918,14	1304344,52
18	465917,43	1304346,78
19	465898,29	1304340,79
20	465860,27	1304327,88
21	465805,15	1304311,76
22	465807,27	1304301,64
23	465795,57	1304297,68
24	465791,01	1304306,2
25	465777,42	1304302,92
26	465680,14	1304265,7
27	465680,83	1304263,83
28	465652,61	1304253,59
29	465640,95	1304248,6
1	465650,63	1304222,28

Изн. № подл.	
Подпись и дата	
Взам. инв. №	

40:12:000000:1038



СВИДЕТЕЛЬСТВО

О ГОСУДАРСТВЕННОЙ РЕГИСТРАЦИИ ПРАВ

Управление Федеральной службы государственной регистрации, кадастра и картографии по Калужской области

Дата выдачи:

"08" декабря 2011 года

Документы-основания: • Приказ от 18.08.2011 №604-п, издавший орган: Министерство экономического развития Калужской области

Субъект (субъекты) права: Государственное казенное учреждение "Калугадорзаказчик", ИНН: 4027074134, ОГРН: 1064027051384, дата гос.регистрации: 07.06.2006, наименование регистрирующего органа: ИФНС по Ленинскому округу г. Калуги, КПП: 402701001; адрес (место нахождения) постоянно действующего исполнительного органа: Россия, Калужская область, г.Калуга, ул.Луначарского, д.64

Вид права: Оперативное управление

Объект права: автодорога "Окружная дорога г. Калуги-Детчино-Малоярославец" с мостом через реку Песочня, с мостом через реку Суходрев, с мостом через реку Пугышка, с мостом через ручей на 21+47,73 км, с мостом через реку Локня на 17+779 км, с мостом через реку Локня, назначение: нежилое, протяженность 34,455 км. инв.№ 29028, лит. лит. VII, адрес объекта: Калужская область, Малоярославецкий район, а/д Окружная г. Калуги-Детчино-Малоярославец

Кадастровый (или условный) номер: 40-40-13/014/2007-570

Существующие ограничения (обременения) права: не зарегистрировано
о чем в Едином государственном реестре прав на недвижимое имущество и сделок с ним "08" декабря 2011 года сделана запись регистрации № 40-40-13/032/2011-046

Регистратор

Соколова Н. Н.

М.П.

(подпись)

40 КЛ № 302606





СВИДЕТЕЛЬСТВО

О ГОСУДАРСТВЕННОЙ РЕГИСТРАЦИИ ПРАВА

Управление Федеральной службы государственной регистрации,
кадастра и картографии по Калужской области

Дата выдачи:

04.02.2015

Документы-основания: • Приказ Министерства экономического развития Калужской области от 22.01.2015 №51-п

Субъект (субъекты) права: Государственное казенное учреждение "Калугадорзаказчик", ИНН:4027074134, ОГРН:1064027051384

Вид права: Постоянное (бессрочное) пользование

Кадастровый(условный) номер: 40:13:000000:1229

Объект права: Земельный участок, категория земель: земли населенных пунктов, разрешенное использование: для эксплуатации Окружной дороги г.Калуги-Детчино-Малоярославец, общая площадь 33 117 кв. м, адрес (местонахождение) объекта: Местоположение установлено относительно ориентира, расположенного в границах участка. Почтовый адрес ориентира: Калужская область, Малоярославецкий р-н, д. Михеево

Существующие ограничения (обременения) права: не зарегистрировано

О чем в Едином государственном реестре прав на недвижимое имущество и сделок с ним "04" февраля 2015 года сделана запись регистрации № 40-40/013-40/001/033/2015-339/1

Государственный регистратор

(подпись, м.п.)

Давлетшина Е. А.

40-40/013-40/001/033/2015-339/1

40 КЛ № 892818

Выписка из Единого государственного реестра недвижимости об объекте недвижимости
Сведения о характеристиках объекта недвижимости

На основании запроса от 21.04.2020 г., поступившего на рассмотрение 21.04.2020 г., сообщаем, что согласно записям Единого государственного реестра недвижимости:

Земельный участок			
(вид объекта недвижимости)			
Лист № ___ Раздела 1	Всего листов раздела 1 : ___	Всего разделов: ___	Всего листов выписки: ___
21.04.2020 № 99/2020/325723952			
Кадастровый номер:		40:13:110406:58	

Номер кадастрового квартала:	40:13:110406
Дата присвоения кадастрового номера:	03.09.2013
Ранее присвоенный государственный учетный номер:	данные отсутствуют
Адрес:	установлено относительно ориентира, расположенного в границах участка. Почтовый адрес ориентира: Калужская область, р-н Малоярославецкий, д. Михеево
Площадь:	6758 +/- 29кв. м
Кадастровая стоимость, руб.:	60146.2
Кадастровые номера расположенных в пределах земельного участка объектов недвижимости:	40:13:000000:1456
Кадастровые номера объектов недвижимости, из которых образован объект недвижимости:	данные отсутствуют
Кадастровые номера образованных объектов недвижимости:	данные отсутствуют
Сведения о включении объекта недвижимости в состав предприятия как имущественного комплекса:	

Государственный регистратор		ФГИС ЕГРН
полное наименование должности	подпись	инициалы, фамилия

М.П.

Выписка из Единого государственного реестра недвижимости об объекте недвижимости
Сведения о характеристиках объекта недвижимости

Земельный участок			
(вид объекта недвижимости)			
Лист № ___ Раздела 1	Всего листов раздела 1 : ___	Всего разделов: ___	Всего листов выписки: ___
21.04.2020 № 99/2020/325723952			
Кадастровый номер:		40:13:110406:58	

Категория земель:	Земли населённых пунктов
Виды разрешенного использования:	для проектирования и строительства подъездной дороги
Сведения о кадастровом инженере:	Белокопытова Елена Николаевна №40-11-85
Сведения о лесах, водных объектах и об иных природных объектах, расположенных в пределах земельного участка:	данные отсутствуют
Сведения о том, что земельный участок полностью или частично расположен в границах зоны с особыми условиями использования территории или территории объекта культурного наследия	данные отсутствуют
Сведения о том, что земельный участок расположен в границах особой экономической зоны, территории опережающего социально-экономического развития, зоны территориального развития в Российской Федерации, игровой зоны:	данные отсутствуют
Сведения о том, что земельный участок расположен в границах особо охраняемой природной территории, охотничьих угодий, лесничеств, лесопарков:	данные отсутствуют
Сведения о результатах проведения государственного земельного надзора:	данные отсутствуют
Сведения о расположении земельного участка в границах территории, в отношении которой утвержден проект межевания территории:	данные отсутствуют

Государственный регистратор		ФГИС ЕГРН
полное наименование должности	подпись	инициалы, фамилия

М.П.

Выписка из Единого государственного реестра недвижимости об объекте недвижимости
Сведения о характеристиках объекта недвижимости

Земельный участок			
(вид объекта недвижимости)			
Лист № __ Раздела 1	Всего листов раздела 1 : __	Всего разделов: __	Всего листов выписки: __
21.04.2020 № 99/2020/325723952			
Кадастровый номер:		40:13:110406:58	

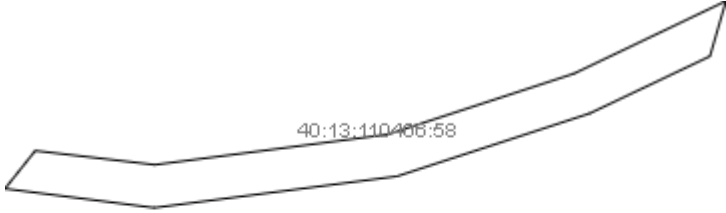
Условный номер земельного участка:	данные отсутствуют
Сведения о принятии акта и (или) заключении договора, предусматривающих предоставление в соответствии с земельным законодательством исполнительным органом государственной власти или органом местного самоуправления находящегося в государственной или муниципальной собственности земельного участка для строительства наемного дома социального использования или наемного дома коммерческого использования:	данные отсутствуют
Сведения о том, что земельный участок или земельные участки образованы на основании решения об изъятии земельного участка и (или) расположенного на нем объекта недвижимости для государственных или муниципальных нужд:	данные отсутствуют
Сведения о том, что земельный участок образован из земель или земельного участка, государственная собственность на которые не разграничена:	данные отсутствуют
Сведения о наличии земельного спора о местоположении границ земельных участков:	данные отсутствуют
Статус записи об объекте недвижимости:	Сведения об объекте недвижимости имеют статус "актуальные"
Особые отметки:	Для данного земельного участка обеспечен доступ посредством земельного участка (земельных участков) с кадастровым номером (кадастровыми номерами) Земли общего пользования. Сведения о видах разрешенного использования имеют статус «Актуальные незасвидетельствованные». Право (ограничение права, обременение объекта недвижимости) зарегистрировано на данный объект недвижимости с видами разрешенного использования «Для иных видов жилой застройки». Сведения необходимые для заполнения раздела 2 отсутствуют.
Получатель выписки:	ОБЩЕСТВО С ОГРАНИЧЕННОЙ ОТВЕТСТВЕННОСТЬЮ ПРОЕКТНО-ИССЛЕДОВАТЕЛЬСКИЙ ИНСТИТУТ "КИРОВМОСТДОРПРОЕКТ" ИНН 4345049580

Государственный регистратор		ФГИС ЕГРН
полное наименование должности	подпись	инициалы, фамилия

М.П.

Выписка из Единого государственного реестра недвижимости об объекте недвижимости
Описание местоположения земельного участка

Земельный участок			
(вид объекта недвижимости)			
Лист № ___ Раздела 3	Всего листов раздела 3 : ___	Всего разделов: ___	Всего листов выписки: ___
21.04.2020 № 99/2020/325723952			
Кадастровый номер:		40:13:110406:58	

План (чертеж, схема) земельного участка			
			
Масштаб 1: данные отсутствуют	Условные обозначения:		

Государственный регистратор		ФГИС ЕГРН
полное наименование должности	подпись	инициалы, фамилия

М.П.

Выписка из Единого государственного реестра недвижимости об объекте недвижимости
Описание местоположения земельного участка

Земельный участок			
<small>(вид объекта недвижимости)</small>			
Лист № ___ Раздела 3.1	Всего листов раздела 3.1 : ___	Всего разделов: ___	Всего листов выписки: ___
21.04.2020 № 99/2020/325723952			
Кадастровый номер:		40:13:110406:58	

Описание местоположения границ земельного участка							
Номер п/п	Номер точки		Дирекционный угол	Горизонтальное проложение, м	Описание закрепления на местности	Кадастровые номера смежных участков	Сведения об адресах правообладателей смежных земельных участков
	начальная	конечная					
1	2	3	4	5	6	7	8
1	1	1	данные отсутствуют	данные отсутствуют	-	данные отсутствуют	данные отсутствуют

Государственный регистратор		ФГИС ЕГРН
полное наименование должности	подпись	инициалы, фамилия

М.П.

Выписка из Единого государственного реестра недвижимости об объекте недвижимости
Описание местоположения земельного участка

Земельный участок			
(вид объекта недвижимости)			
Лист № ___ Раздела 3.2	Всего листов раздела 3.2 : ___	Всего разделов: ___	Всего листов выписки: ___
21.04.2020 № 99/2020/325723952			
Кадастровый номер:		40:13:110406:58	

Сведения о характерных точках границы земельного участка				
Система координат: СК кадастрового округа				
Зона №				
Номер точки	Координаты		Описание закрепления на местности	Средняя квадратическая погрешность определения координат характерных точек границ земельного участка, м
	X	Y		
1	2	3	4	5
1	465826.05	1303993.19	626003000000	0.1
2	465819.49	1304049.16	626003000000	0.1
3	465833.66	1304158.1	626003000000	0.1
4	465862.13	1304245.28	626003000000	0.1
5	465896.06	1304316.37	626003000000	0.1
6	465870.22	1304308.87	626003000000	0.1
7	465843.54	1304252.71	626003000000	0.1
8	465814.11	1304162.52	626003000000	0.1
9	465799.38	1304048.85	626003000000	0.1
10	465808.31	1303979.04	626003000000	0.1

Государственный регистратор		ФГИС ЕГРН
полное наименование должности	подпись	инициалы, фамилия

М.П.

Выписка из Единого государственного реестра недвижимости об объекте недвижимости
Сведения о частях земельного участка

Земельный участок			
(вид объекта недвижимости)			
Лист № ___ Раздела 4	Всего листов раздела 4 : ___	Всего разделов: ___	Всего листов выписки: ___
21.04.2020 № 99/2020/325723952			
Кадастровый номер:		40:13:110406:58	

План (чертеж, схема) части земельного участка		Учетный номер части: 40:13:110406:58/1	
			
Масштаб 1: данные отсутствуют	Условные обозначения:		

Государственный регистратор		ФГИС ЕГРН
полное наименование должности	подпись	инициалы, фамилия

М.П.

Выписка из Единого государственного реестра недвижимости об объекте недвижимости
Сведения о частях земельного участка

Земельный участок			
<small>(вид объекта недвижимости)</small>			
Лист № ___ Раздела 4	Всего листов раздела 4 : ___	Всего разделов: ___	Всего листов выписки: ___
21.04.2020 № 99/2020/325723952			
Кадастровый номер:		40:13:110406:58	

План (чертеж, схема) части земельного участка	Учетный номер части: 40:13:110406:58/2
	
Масштаб 1: данные отсутствуют	Условные обозначения:

Государственный регистратор		ФГИС ЕГРН
полное наименование должности	подпись	инициалы, фамилия

М.П.

Выписка из Единого государственного реестра недвижимости об объекте недвижимости
Сведения о частях земельного участка

Земельный участок			
<small>(вид объекта недвижимости)</small>			
Лист № __ Раздела 4.1	Всего листов раздела 4.1 : __	Всего разделов: __	Всего листов выписки: __
21.04.2020 № 99/2020/325723952			
Кадастровый номер:		40:13:110406:58	

Учетный номер части	Площадь (м ²)	Содержание ограничения в использовании или ограничения права на объект недвижимости или обременения объекта недвижимости
1	2	3
1	434	Ограничения прав на земельный участок, предусмотренные статьями 56, 56.1 Земельного кодекса Российской Федерации, 40.13.2.17, Постановление "О порядке установления охранных зон объектов электросетевого хозяйства и особых условий использования земельных участков, расположенных в границах таких зон" № 160 от 24.02.2009
2	3324	Ограничения прав на земельный участок, предусмотренные статьями 56, 56.1 Земельного кодекса Российской Федерации, 40.13.2.4, Постановление Правительства РФ "О порядке установления охранных зон объектов электросетевого хозяйства и особых условий использования земельных участков, расположенных в границах таких зон" № 160 от 24.02.2009

Государственный регистратор		ФГИС ЕГРН
полное наименование должности	подпись	инициалы, фамилия

М.П.

Выписка из Единого государственного реестра недвижимости об объекте недвижимости
Сведения о частях земельного участка

Земельный участок				
(вид объекта недвижимости)				
Лист № __ Раздела 4.2		Всего листов раздела 4.2 : __		Всего разделов: __
Всего листов выписки: __				
21.04.2020 № 99/2020/325723952				
Кадастровый номер:			40:13:110406:58	
Сведения о характерных точках границы части (частей) земельного участка				
Учетный номер части: 1				
Система координат: СК кадастрового округа				
Зона №				
Номер точки	Координаты, м		Описание закрепления на местности	Средняя квадратическая погрешность определения координат характерных точек границы части земельного участка, м
	X	Y		
1	2	3	4	5
2	465819.49	1304049.16	626003000000	0.1
3	465833.66	1304158.1	626003000000	0.1
4	465862.13	1304245.28	626003000000	0.1
6	465870.22	1304308.87	626003000000	0.1
8	465814.11	1304162.52	626003000000	0.1
9	465799.38	1304048.85	626003000000	0.1
11	465831.49	1304141.4	данные отсутствуют	данные отсутствуют
12	465811.57	1304142.89	данные отсутствуют	данные отсутствуют
13	465814.7	1304164.32	данные отсутствуют	данные отсутствуют
14	465835.19	1304162.79	данные отсутствуют	данные отсутствуют
15	465847.1	1304199.27	данные отсутствуют	данные отсутствуют
16	465846.11	1304258.13	данные отсутствуют	данные отсутствуют
17	465890.67	1304314.8	данные отсутствуют	данные отсутствуют
18	465890.82	1304305.4	данные отсутствуют	данные отсутствуют
19	465820.74	1304038.48	данные отсутствуют	данные отсутствуют
20	465803.36	1304017.74	данные отсутствуют	данные отсутствуют
Государственный регистратор			ФГИС ЕГРН	
полное наименование должности			подпись	
			инициалы, фамилия	

М.П.

Выписка из Единого государственного реестра недвижимости об объекте недвижимости

Сведения о частях земельного участка

Земельный участок			
(вид объекта недвижимости)			
Лист № ___ Раздела 4.2	Всего листов раздела 4.2 : ___	Всего разделов: ___	Всего листов выписки: ___
21.04.2020 № 99/2020/325723952			
Кадастровый номер:		40:13:110406:58	

Номер точки	Координаты, м		Описание закрепления на местности	Средняя квадратическая погрешность определения координат характерных точек границы части земельного участка, м
	X	Y		
1	2	3	4	5
21	465804.74	1304090.22	данные отсутствуют	данные отсутствуют
22	465828.52	1304118.59	данные отсутствуют	данные отсутствуют

Государственный регистратор		ФГИС ЕГРН
полное наименование должности	подпись	инициалы, фамилия

М.П.

Выписка из Единого государственного реестра недвижимости об объекте недвижимости
Сведения о частях земельного участка

Земельный участок				
(вид объекта недвижимости)				
Лист № ___ Раздела 4.2		Всего листов раздела 4.2 : ___		Всего разделов: ___
Всего листов выписки: ___				
21.04.2020 № 99/2020/325723952				
Кадастровый номер:			40:13:110406:58	
Сведения о характерных точках границы части (частей) земельного участка				
Учетный номер части: 2				
Система координат: СК кадастрового округа				
Зона №				
Номер точки	Координаты, м		Описание закрепления на местности	Средняя квадратическая погрешность определения координат характерных точек границы части земельного участка, м
	X	Y		
1	2	3	4	5
2	465819.49	1304049.16	626003000000	0.1
3	465833.66	1304158.1	626003000000	0.1
4	465862.13	1304245.28	626003000000	0.1
6	465870.22	1304308.87	626003000000	0.1
8	465814.11	1304162.52	626003000000	0.1
9	465799.38	1304048.85	626003000000	0.1
11	465831.49	1304141.4	данные отсутствуют	данные отсутствуют
12	465811.57	1304142.89	данные отсутствуют	данные отсутствуют
13	465814.7	1304164.32	данные отсутствуют	данные отсутствуют
14	465835.19	1304162.79	данные отсутствуют	данные отсутствуют
15	465847.1	1304199.27	данные отсутствуют	данные отсутствуют
16	465846.11	1304258.13	данные отсутствуют	данные отсутствуют
17	465890.67	1304314.8	данные отсутствуют	данные отсутствуют
18	465890.82	1304305.4	данные отсутствуют	данные отсутствуют
19	465820.74	1304038.48	данные отсутствуют	данные отсутствуют
20	465803.36	1304017.74	данные отсутствуют	данные отсутствуют
Государственный регистратор			ФГИС ЕГРН	
полное наименование должности			подпись	
			инициалы, фамилия	

М.П.

Выписка из Единого государственного реестра недвижимости об объекте недвижимости

Сведения о частях земельного участка

Земельный участок			
(вид объекта недвижимости)			
Лист № ___ Раздела 4.2	Всего листов раздела 4.2 : ___	Всего разделов: ___	Всего листов выписки: ___
21.04.2020 № 99/2020/325723952			
Кадастровый номер:		40:13:110406:58	

Номер точки	Координаты, м		Описание закрепления на местности	Средняя квадратическая погрешность определения координат характерных точек границы части земельного участка, м
	X	Y		
1	2	3	4	5
21	465804.74	1304090.22	данные отсутствуют	данные отсутствуют
22	465828.52	1304118.59	данные отсутствуют	данные отсутствуют

Государственный регистратор		ФГИС ЕГРН
полное наименование должности	подпись	инициалы, фамилия

М.П.