

Российская Федерация
Общество с ограниченной ответственностью



"Дормостконсалт"

**Заказчик – Государственное казенное учреждение Калужской области
«Калугадорзаказчик»**

**Реконструкция мостового перехода через р. Росвянка на автомобильной
дороге Вязьма – Калуга в городском округе «Город Калуга», с. Росва**

Проектная документация

**«Проект планировки территории. Материалы по
обоснованию проекта планировки территории»**

1014/2020-ПСД-ППТ

2020

Российская Федерация
Общество с ограниченной ответственностью



"Дормостконсалт"

Заказчик – Государственное казенное учреждение Калужской области
«Калугадорзаказчик»

**Реконструкция мостового перехода через р. Росвянка на автомобильной
дороге Вязьма – Калуга в городском округе «Город Калуга», с. Росва**

Проектная документация

**«Проект планировки территории. Материалы по
обоснованию проекта планировки территории»**

1014/2020-ПСД-ППТ

Генеральный директор

Главный инженер проекта



А.В. Салтыков

С.Б. Салтыков

2020

Общество с ограниченной ответственностью

«ДИМЕТРА»

**Юридический адрес: Россия, 214004 г.Смоленск, городок Коминтерна д. 16, кв. 38,
фактический адрес: Россия, 214000 г.Смоленск, проспект Гагарина д. 7, 2 этаж, офис
№ 21, Тел./Факс: 32-89-02; Тел.: 32-89-15; ИНН/КПП 6730073690/673001001**

Заказчик:

ООО «Дормостконсалт»

**Проект планировки территории и
Проект межевания в составе Проекта планировки
Территории линейного объекта
«Реконструкция мостового перехода через
р.Росвянка на автомобильной дороге Вязьма -
Калуга в городском округе «Город Калуга»,
с.Росва»**

г.Смоленск
2020г.

Общество с ограниченной ответственностью

«ДИМЕТРА»

Юридический адрес: Россия, 214004 г.Смоленск, городок Коминтерна д. 16, кв. 38,
фактический адрес: Россия, 214000 г.Смоленск, проспект Гагарина д. 7, 2 этаж, офис
№ 21, Тел./Факс: 32-89-02; Тел.: 32-89-15; ИНН/КПП 6730073690/673001001

Заказчик:

ООО «Дормостконсалт»

**Проект планировки территории и
Проект межевания в составе Проекта планировки
Территории линейного объекта
«Реконструкция мостового перехода через
р.Росвянка на автомобильной дороге Вязьма -
Калуга в городском округе «Город Калуга»,
с.Росва»**

**Проект планировки территории
Материалы по обоснованию проекта планировки
территории**

Генеральный директор ООО «ДИМЕТРА»

Кадастровый инженер



Буря В.С.

Вегеро О.В.

г.Смоленск
2020г.

Проект планировки и проект межевания территории линейного объекта
СОСТАВ ПРОЕКТА:

1. Проект планировки территории. Основная часть

1.1. Текстовые материалы

1.2. Графическая часть

№№п/п	Наименование	Лист	Масштаб
1.	Чертеж красных линий	1	1:1000
2.	Чертеж границ зон планируемого размещения линейного объекта	1	1:1000

2. Материалы по обоснованию проекта планировки территории

2.1. Текстовые материалы

2.2. Графические материалы

№№п/п	Наименование	Лист	Масштаб
1.	Схема расположения элемента планировочной структуры на схеме территориального планирования	1	1:5000
2.	Схема границ территорий объектов культурного наследия	1	1:5000
3.	Схема использования территории в период подготовки проекта планировки территории	1	1:2000
4.	Схема границ зон с особыми условиями использования территории	1	1:2000
5.	Продольный профиль	1	

3. Основная часть проекта межевания территории.

3.1. Текстовые материалы

3.2. Графические материалы

№№п/п	Наименование	Лист	Масштаб
1.	Чертеж межевания территории	1	1:1000

4. Материалы по обоснованию проекта межевания территории.

4.1. Графические материалы

№№п/п	Наименование	Лист	Масштаб
1.	Чертеж межевания территории	1	1:1000

Проект планировки территории

**Материалы по обоснованию проекта
планировки территории**

Технические решения, принятые в проекте, соответствуют требованиям экологических, санитарно-гигиенических, противопожарных и других норм, правил, государственных стандартов, действующих на дату выпуска, и обеспечивают безопасную для жизни и здоровья людей эксплуатацию объекта.

ГАП _____



Жарова И.Ю.

МАТЕРИАЛЫ ПО ОБОСНОВАНИЮ ПРОЕКТА ПЛАНИРОВКИ ТЕРРИТОРИИ. ПОЯСНИТЕЛЬНАЯ ЗАПИСКА.

Введение

Документация по планировке территории «Проект планировки территории и Проект межевания в составе Проекта планировки Территории линейного объекта «Реконструкция мостового перехода через р.Росвянка на автомобильной дороге Вязьма - Калуга в городском округе «Город Калуга», с. Росва» разработана обществом с ограниченной ответственностью «ДИМЕТРА» на основании следующих документов:

1. Генеральный план и правила землепользования и застройки городского округа «Город Калуга» Калужской области;
2. Техническое задание на выполнение кадастровых работ по разработке проекта планировки и проекта межевания территории.

Документация по планировке территории разработана в соответствии с требованиями нормативно-правовой базы:

- ❖ Градостроительный кодекс РФ от 29 декабря 2004г. №190-ФЗ;
- ❖ Земельный кодекс РФ от 25 октября 2001г. №136-ФЗ;
- ❖ Закон Калужской области от 04.10.2004 №344-03 «О градостроительной деятельности в Калужской области»;
- ❖ Постановление Правительства РФ от 12.05.2017 №564 «Об утверждении Положения о составе и содержании проектов планировки территории, предусматривающих размещение одного или нескольких линейных объектов»;
- ❖ Региональные нормативы градостроительного проектирования «Градостроительство. Планировка и застройка населенных пунктов Калужской области».

Целью разработки документации является определение зоны планируемого размещения линейного объекта в соответствии с документами территориального планирования.

1. ПРИРОДНО-КЛИМАТИЧЕСКИЕ УСЛОВИЯ ТЕРРИТОРИИ ОБЪЕКТА ПЛАНИРОВОЧНОЙ СТРУКТУРЫ.

На территории муниципального образования «Город Калуга» находятся 74 населенных пунктов, в том числе село Росва.

Муниципальное образование «Город Калуга» граничит с Малоярославецким, Ферзиковским, Перемышльским, Бабынинским и Дзержинским муниципальными районами Калужской области. Город расположен на обоих берегах реки Оки и на притоке Оки реке Яченке, в 160 км от Москвы.

Городской округ город Калуга характеризуется умеренно-континентальным климатом с холодной зимой и умеренно-теплым летом. В конце лета – начале осени, нередко во второй половине зимы и весной, преобладает западный тип атмосферной циркуляции, сопровождающийся активной циклонической деятельностью, значительными осадками, положительными аномалиями температуры воздуха зимой и отрицательным летом. Западный тип атмосферной циркуляции характеризуется значительной устойчивостью и нередко сохраняется на протяжении до двух месяцев. С октября по май в результате воздействия сибирского максимума западная циркуляция нередко сменяется восточной, что сопровождается малооблачной погодой, большими отрицательными аномалиями температуры воздуха зимой и положительными летом.

Согласно строительно-климатическому районированию г. Калуга находится в подрайоне ПВ, характеризующимся в целом благоприятными условиями для строительства.

Средняя годовая температура воздуха в городском округе составляет 3,8 °С. Средняя температура самого холодного месяца в году (январь) равна -10 °С, а самого теплого месяца года (июль) - +17,6 °С. Минимальная температура воздуха составляет -46 °С, а максимальная +38 °С.

Средняя месячная, годовая, минимальная и максимальная температура воздуха

Месяцы	I	II	III	IV	V	VI	VII	VIII	IX	X	XI	XII	Год
Средняя	-10,4	-9,6	-4,9	3,8	11,9	15,5	17,6	16,0	10,5	4,2	-2,0	-7,4	3,8
Абс.min	-46	-37	-31	-22	-7	-3	3	1	-6	-20	-32	-38	-46
Абс.max	6	6	5	27	33	34	38	38	33	25	14	9	38

Ветровой режим г. Калуги характеризуется небольшим колебанием повторяемости ветра по различным направлениям. Наибольшую повторяемость в среднем за год имеют юго-западные (19%) и западные (15%) ветры, наименьшую – северо-западные (11%), северные (10%) и северо-восточные (9%). В зимний период преобладают ветры юго-западного направления (23%), в летний – западные (17%), северные (14%) и северо-восточные (14%).

Средняя годовая скорость ветра равна 3,6 м/с. Самые ветреные месяцы со средней скоростью ветра 4,0 м/с и более – это период с ноября по март включительно. Из них ноябрь наиболее ветреный, скорость ветра достигает 4,3 м/с. Наименьшие скорости ветра отмечаются в августе. Максимальные скорости ветра в зимний период фиксируются при ветрах южных и юго-западных направлений (4,9-5 м/сек), в летний период – при ветрах северо-западного и западного направления (3,3-3,8 м/сек).

Важное значение в формировании ветрового режима играют орографические особенности рельефа. В непродуваемых долинах рек, ручьев, оврагов отмечается существенное снижение скорости ветрового потока (до 25%), увеличивается вероятность образования застойных зон.

2. Обоснование определения границ зон планируемого размещения линейных объектов.

Параметры объекта «Реконструкция мостового перехода через р.Росвянка на автомобильной дороге Вязьма - Калуга в городском округе «Город Калуга», с. Росва» запроектированы в соответствии с техническим заданием на разработку проекта планировки и проекта межевания территории для размещения линейного объекта.

Реконструкция моста - изменение в процессе эксплуатации некоторых основных его характеристик: отверстия, статической схемы, грузоподъемности, габаритов, количества путей, рода езды и др.

Необходимость реконструкции мостов определяют две группы обстоятельств:

- 1) физическое состояние основных элементов моста и их грузоподъемность;
- 2) изменения условий эксплуатации дороги.

Существующий габарит: $V=10.94$ $\Gamma=8.28$ $T_1=1.12$ $T_2=1.12$ $C=0.00$ $C_1=0.21$ $C_2=0.21$.
После реконструкции габарит моста доводится до: $V=14.34$ $\Gamma=10.00$ $T_1=T_2=1.50$ $C_1=C_2=0.49$.

Проект реконструкции моста выполнен под расчетные нагрузки Н-11 и НК-80.

В соответствии с техническим паспортом моста и проведенным предварительным обследованием технического состояния были сделаны выводы об основных несущих элементах моста и приняты проектные решения об усилении ростверков и насадок опор, усилении тела опор, усилении ригелей промежуточных опор и замене крайних балок пролетного строения.

В результате расчета, грузоподъемность моста в целом и его отдельных элементов недостаточна, поэтому следует произвести усиление моста.

В связи с тем, что усиление существующего моста требует меньше времени, чем строительство нового моста необходимой грузоподъемности, в проекте принят вариант усиления опор и пролетного строения моста.

Полностью разбирается: асфальтобетонное покрытие, защитный бетонный слой, выравнивающий слой, деформационные швы. Производится демонтаж балок пролетного строения, тротуарных блоков, перильного ограждения, системы водоотвода и т.д.

Земли, по которым проходит мост – земли населенных пунктов.

3. Обоснование определения границ зон планируемого размещения линейных объектов, подлежащих переносу (переустройству) из зон планируемого размещения линейных объектов

В зоне строительных работ проходит ВОЛС – волоконно-оптический кабель марки ОМЗКГМ 10А-01-0,22-48(7,0) (48 ОВ).

Для обеспечения сохранности существующей кабельной линии связи ПАО «Ростелеком» проектом предусматривается перенос линии. План трассы прокладки кабеля связи разработан и приведен на чертеже 1014/2020-ПСД-ТКР.СС1, лист 2. Для прокладывания трассы переустроенной ВОЛС требуется вырубка просеки.

Для обеспечения сохранности существующих кабельных линий связи ПАО «Мегафон» проектом предусматривается прокладка резервных ВОЛС. План трассы прокладки кабеля связи разработан и приведен на чертеже 1014/2020-ПСД-ТКР.СС2, лист 2. Предусмотрено выполнение рефлектометрических измерений с двух сторон по каждому свободному волокну на длинах волн 1310 нм и 1550 нм. На месте пересечения с газопроводом предусмотрена установка замерных кабельных железобетонных столбиков.

Для обеспечения сохранности существующей кабельной линии связи ПАО «Вымпелком» проектом предусматривается защита ж/б дорожными плитами ВОЛС. Защита трассы кабеля связи представлена на плане раскладки плит в разделе ПОС.

4. Обоснование определения предельных параметров застройки территории в границах зон планируемого размещения объектов капитального строительства, входящих в состав линейных объектов.

В составе объекта планировочной структуры в границах зон его планируемого размещения предусмотрено обеспечение условий сохранения и развития системы улиц и дорог и размещения сетей инженерно-технического обеспечения.

Согласно положениям Градостроительного кодекса РФ, действия градостроительного регламента не распространяется на земельные участки в границах территории общего пользования и предназначенные для размещения линейных объектов и (или) занятые линейными объектами.

5. Ведомость пересечения границ зон планируемого размещения линейного объекта с сохраняемыми объектами капитального строительства.

На момент подготовки проекта планировки территории линейный объект «Реконструкция мостового перехода через р.Росвянка на автомобильной дороге Вязьма - Калуга в городском округе «Город Калуга», с. Росва» пересекает объекты капитального строительства:

- с кадастровым номером 40:25:000000:551 «Строительство внеплощадочных сетей канализации к объекту "Комплексная малоэтажная застройка в д.Яглово г.Калуги"»;

- с кадастровым номером 40:00:000000:581 «автодорога "Вязьма-Калуга"»;

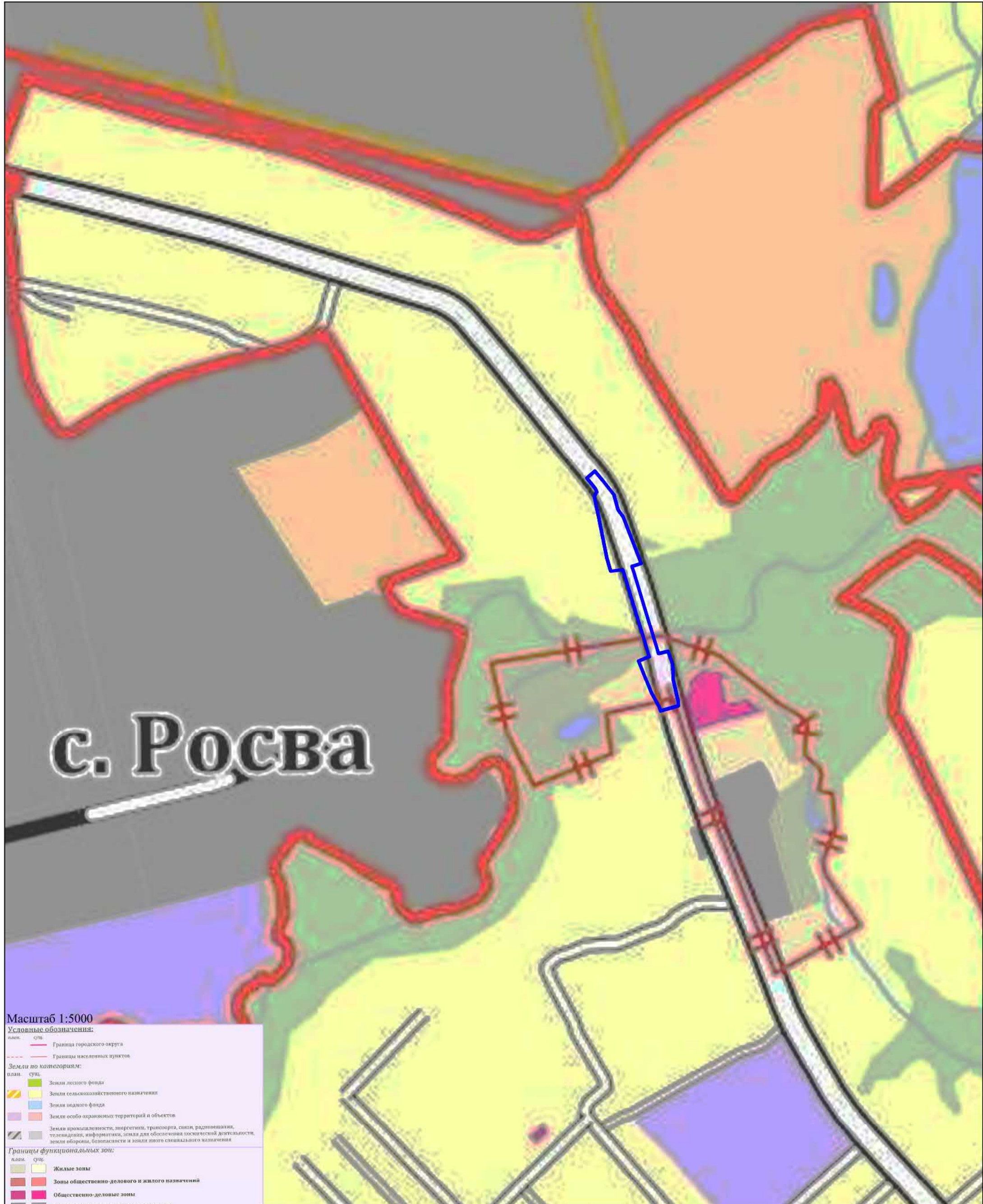
- с кадастровым номером 40:00:000000:489 «Линейно-кабельное сооружение связи зонавая ВОЛС «Калуга-Брянск в г. Калуга и Бабынинском районе Калужской области»».

6. Ведомость пересечений границ зон планируемого размещения линейного объекта.

№ п/п	Кадастровый номер зоны	Наименование зоны
1	40.25.2.12	Охранная зона ВЛ-10 кВ №6 ПС Росва, Калужская область, г.Калуга
2	40.25.1.200	Р-1 Зоны парков, набережной, ботанического сада и рекреационно-природных территорий с. Росва городского округа "город Калуга" Калужской области
3	40.00.2.200	Охранная зона «Строительство ВОЛС «Вымпелком» «Калуга-Воротынк» на участке г. Калуга д. Мстихино до п. Воротынк с отводами: на индустриальный парк «Росва», БС Калуга-2, КНС «Анненки» Калужская область, г. Калуга
4	40.00.2.183	Охранная зона ВОЛС «Линейно-кабельное сооружение (ЛКС) волоконно-оптической линии связи (ВОЛС) «Отводы от трассы Калуга-Брянск 3-й этап» г.Калуга Калужская обл. (кабельная линия)
5	40.25.2.29	Охранная зона линейно-кабельного сооружения "ВОЛС Калуга-Брянск" на территории г. Калуга Калужской области

7. Ведомость пересечений границ зон планируемого размещения линейного объекта с объектами капитального строительства, строительство которых запланировано в соответствии с ранее утвержденной документацией по планировке территории.

В границе, проектируемой территории объектов капитального строительства, планируемых к строительству в соответствии с ранее утвержденной документацией по планированию территории, не обнаружено.



с. Росва

Масштаб 1:5000

- Условные обозначения:**
- Границы городского округа
 Границы населенных пунктов
- Земли по категориям:**
- Земли лесного фонда
 - Земли сельскохозяйственного назначения
 - Земли водного фонда
 - Земли особо охраняемых территорий и объектов
 - Земли промышленности, энергетики, транспорта, связи, радиовещания, телевидения, информатики, земли для обеспечения космической деятельности, земли обороны, безопасности и земли иного специального назначения
- Границы функциональных зон:**
- Жилые зоны
 - Зоны общественно-делового и жилого назначения
 - Общественно-деловые зоны
 - Зоны производственного использования
 - Зоны инженерной и транспортной инфраструктуры
 - Зоны сельскохозяйственного использования
 - Зоны садоводства и дачных хозяйств
 - Зоны сельскохозяйственного использования
 - Зоны рекреационного назначения
 - Водные объекты
- Объекты культурного наследия:**
- Границы территорий объектов культурного наследия
- Объекты транспортной инфраструктуры:**
- Дорога общего типа федерального значения
 - Дорога общего типа регионального значения
 - Дорога общего типа местного значения
 - Дорога в населенном пункте
 - Улицы
 - Проезды
 - Железные дороги
 - Мосты и путепроводы
 - Граница зоны планируемого размещения линейного объекта

						1014/2020-ПСД-ППТ			
						Реконструкция мостового перехода через р.Росвянка на автомобильной дороге Вязьма - Калуга в городском округе "Город Калуга", с.Росва			
Изм.	Кол.уч	Лист	N док.	Подпись	Дата	Проект планировки территории. Материалы по обоснованию	Стадия	Лист	Листов
Руководит	Буря				2020		П		1
Исполнитель	Строкинова				2020	Схема расположения элемента планировочной структуры на схеме территориального планирования	ООО "ДИМЕТРА"		



Масштаб 1:5000
Условные обозначения

- Границы функциональных зон:**
- Жилые зоны
 - Зоны общественно-делового и жилого назначения
 - Общественно-деловые зоны
 - Зоны производственного использования
 - Зоны инженерной и транспортной инфраструктуры
 - Зоны сельскохозяйственного использования
 - Зоны садоводств и дачных хозяйств
 - Зоны сельскохозяйственного назначения
 - Зоны рекреационного назначения
 - Водные объекты
 - Зоны специального назначения
 - Зоны кладбищ
 - Зоны объектов размещения отходов потребления
 - Зоны размещения объектов специального назначения

- Объекты культурного наследия и их границы:**
- Объекты культурного наследия (см. экспликацию)
 - Границы территорий объектов культурного наследия
- Зоны охраны объектов культурного наследия:**
- Охраняемые зоны памятников
 - Зоны регулирования застройки
 - Зоны охраняемого исторического (архитектурного) ландшафта
 - Зона исторического ядра города (звездный район)
 - Защитные зоны объектов культурного наследия
 - Зоны охраны комплексов памятных мест, связанных с жизнью К.Э.Циолковского
 - Зона композиционно-пространственного единства архитектурных ландшафтов
 - граница зоны планируемого размещения линейного объекта
 - граница территории, в отношении которой осуществляется подготовка проекта планировки

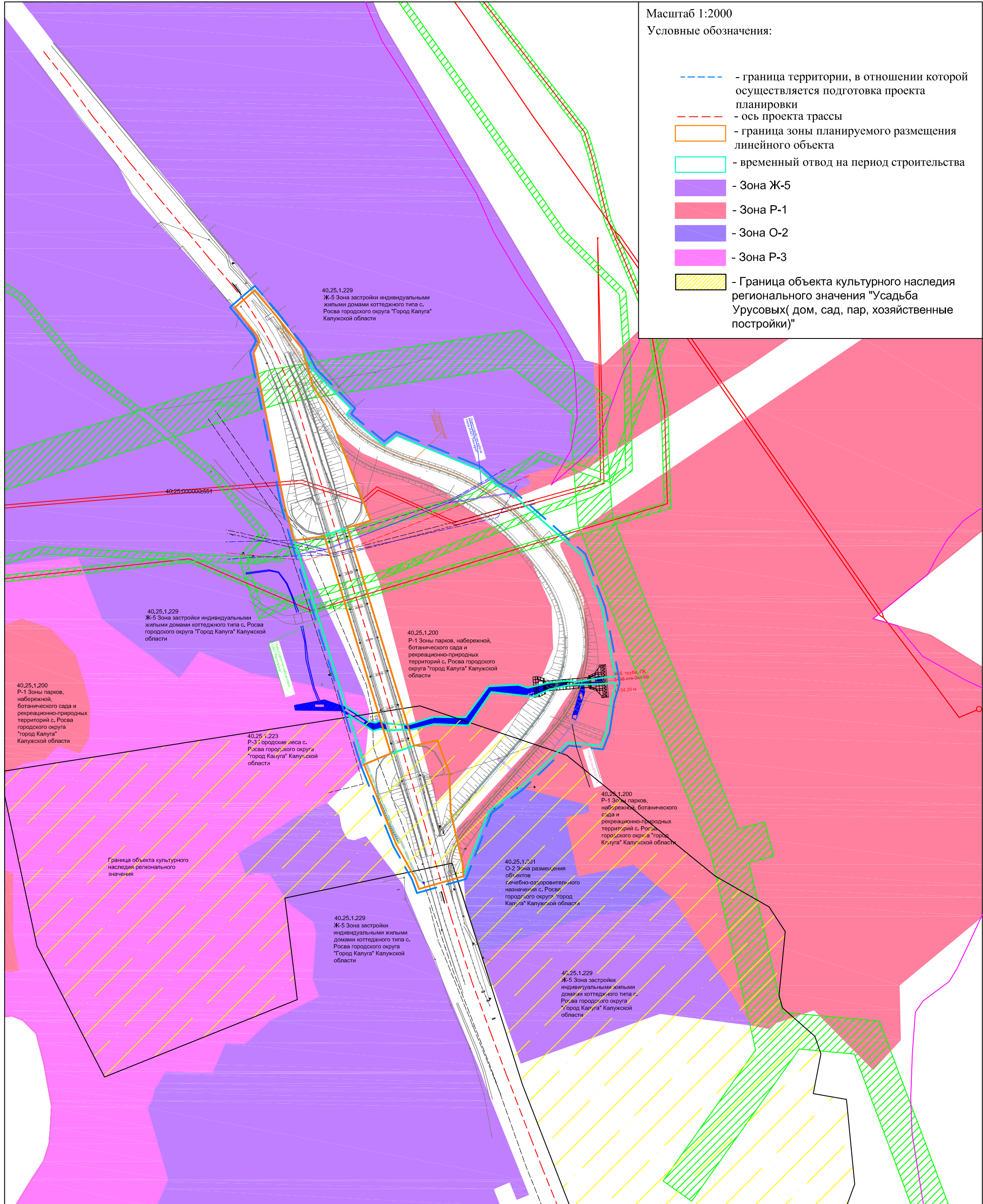
Изм.	Кол.уч	Лист	N док.	Подпись	Дата
	Руководит	Буря			2020
	Исполнитель	Строкинова		<i>[Signature]</i>	2020

1014/2020-ПСД-ППТ			
Реконструкция мостового перехода через р.Росвянка на автомобильной дороге Вязьма - Калуга в городском округе "Город Калуга", с.Росва			
Проект планировки территории. Материалы по обоснованию	Стадия	Лист	Листов
	П		1
Схема границ территорий объектов культурного наследия		ООО "ДИМЕТРА"	

Масштаб 1:2000

Условные обозначения:

- - - - граница территории, в отношении которой осуществляется подготовка проекта планировки
- - - - ось проекта трассы
- граница зоны планируемого размещения линейного объекта
- временный отвод на период строительства
- Зона Ж-5
- Зона Р-1
- Зона О-2
- Зона Р-3
- Граница объекта культурного наследия регионального значения "Усадьба Урусовых(дом, сад, пар, хозяйственные постройки)"



1014/2020-ПСД-ППТ

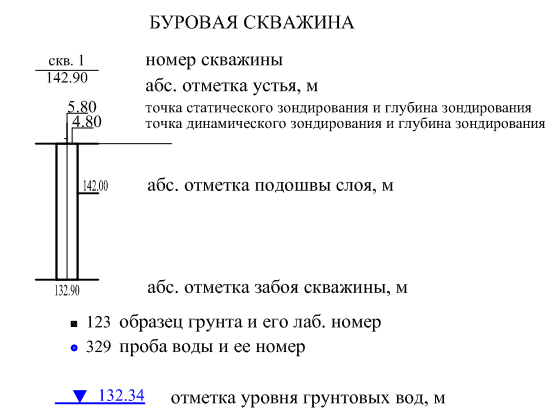
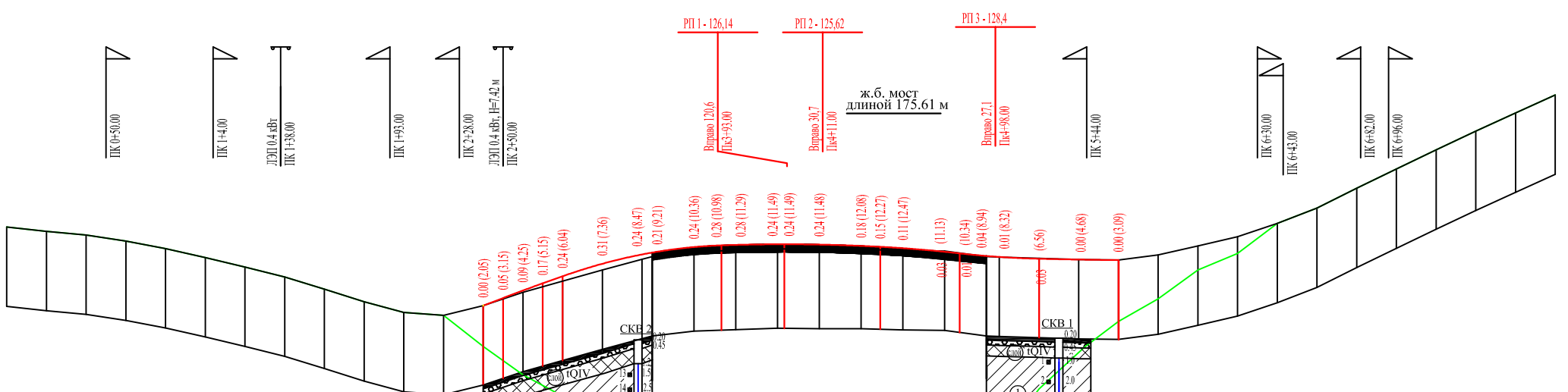
Реконструкция мостового перехода через р.Росвянка на автомобильной дороге Вязьма - Калуга в городском округе "Город Калуга", с.Росва

Изм.	Кол.уч.	Лист	№ док.	Подпись	Дата				
						Проект планировки территории. Материалы по обоснованию	Стадия	Лист	Листов
							П	1	1
						Схема границ зон с особыми условиями использования территории	ООО "ДИМЕТРА"		

Руководит
Исполнитель

Буря
Строкинова

2020
2020



Условные обозначения

- Асфальтобетон, tQIV
- Гравийный грунт с песчаным заложением, tQIV
- Насыпной грунт смесь песка, щебня и супеси, tQIV
- Суглинок коричневый, тугопластичный, тяжелый, aQIII
- Песок мелкий светло-коричневый, малой степени водонасыщения, средней плотности, aQIII
- Песок средней крупности серовато-коричневый, малой степени водонасыщения, средней плотности, aQIII
- 1 - Номер инженерно-геологического элемента (ИГЭ)
- m - песок пылеватый (м-мелкий, с-средней крупности)

Г Р А Н И Ц Ы

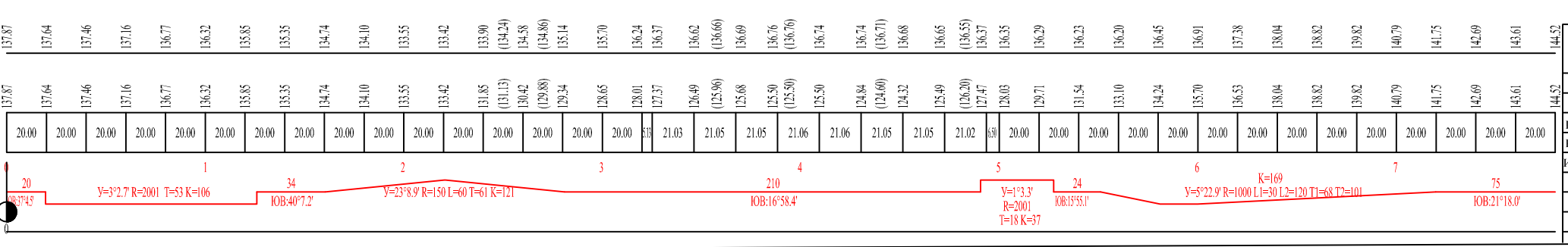
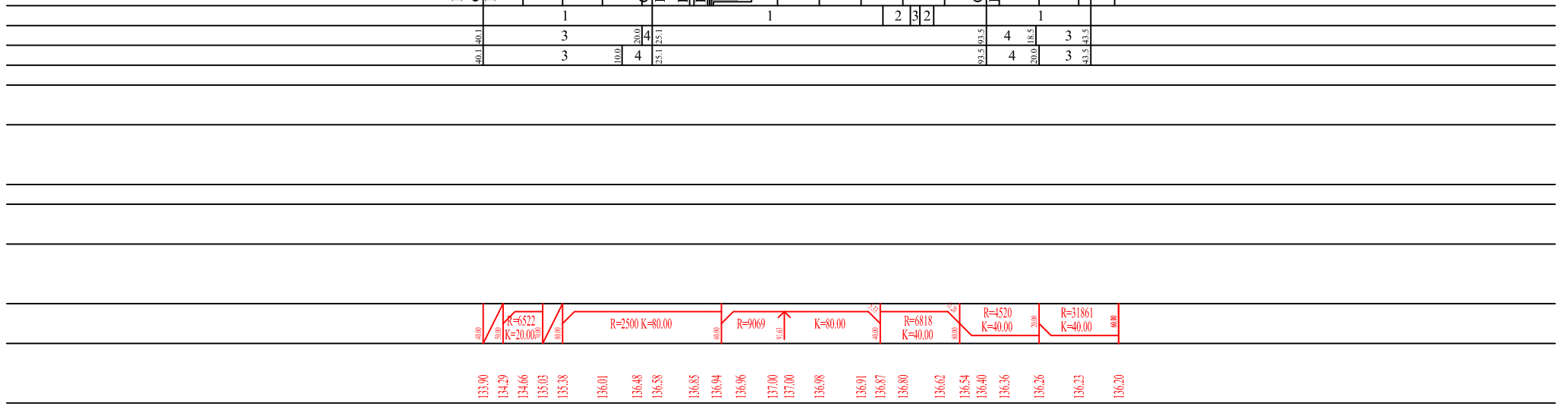
- стратиграфическая
- литологическая

УСЛОВНЫЕ ОБОЗНАЧЕНИЯ

Обозначение состояния грунта	Консистенция глинистых грунтов		Степень влажности песчаных грунтов
	глина и суглинок	супесь	
	твердая	твердая	малой степени водонасыщения
	полутвердая	—	—
	тугопластичная	—	—
	мягкопластичная	пластичная	средней степени водонасыщения
	текучепластичная	—	—
	текучая	текучая	насыщенные водой

М 1:2000 - по горизонтали
 М 1:200 - по вертикали
 М 1:20 - по вертикали - грунты

Проектные данные	Тип местности по увлажнению	
	слева	справа
левый кювет	Укрепление	
	Уклон, о/оо, длина, м	
правый кювет	Укрепление	
	Уклон, о/оо, длина, м	
вертикальная кривая	Уклон, о/оо, вертикальная кривая, м	
	Отметка оси дороги, м	
Фактические данные	Отметка земли, м	
	Интерполированная отметка, м	
Расстояние, м		
Пикет		
Элементы плана		
Километры		



1014/2020-ПСД-ППТ				
Реконструкция мостового перехода через р.Росвянка на автомобильной дороге Вязьма - Калуга в городском округе "Город Калуга", с.Росва				
Изм.	Колуч.	Лист	№ док.	Подпись
	Бура			2020
Руководит	Бура			2020
Исполнитель	Строкинова			
Проект планировки территории. Материалы по обоснованию				Стадия
				Лист
				Листов
Продольный профиль				ООО "ДИМЕТРА"

МИНИСТЕРСТВО
ДОРОЖНОГО ХОЗЯЙСТВА
КАЛУЖСКОЙ ОБЛАСТИ
ГОСУДАРСТВЕННОЕ
КАЗЕННОЕ УЧРЕЖДЕНИЕ
КАЛУЖСКОЙ ОБЛАСТИ
«КАЛУГАДОРЗАКАЗЧИК»

П Р И К А З

« 15 » 06 2020 г.

№ 90

г.Калуга

**О принятии решения о
подготовке документации
по планировке территории**


В соответствии со статьями 41, 45 Градостроительного кодекса Российской Федерации и в целях реализации постановления Правительства калужской области от 04.12.2013 № 652 «Об утверждении государственной программы Калужской области» (в ред. Постановлений Правительства Калужской области от 18.12.2013 №704, от 01.04.2014 №217, от 14.08.2014 №477, от 11.12.2018 №735, от 27.04.2015 №228, от 01.10.2015 №552, от 30.11.2015 №666, от 26.02.2016 №123, от 31.05.2016 №314, от 23.06.2016 №350, от 27.12.2016 №690, от 10.03.2017 №104, от 11.05.2017 №270, от 07.07.2017 №394, от 06.10.2017 №565, от 12.12.2017 №733, от 28.12.2018 №803, от 21.02.2018 №111, от 03.2018 №186, от 24.04.2018 №254, от 11.07.2018 №417, от 11.09.2018 №547, от 15.10.2018 №630, от 04.12.2018 №736, от 25.12.2018 №802, от 06.02.2019 №68, от 18.07.2019 №451, от 12.09.2019 №573, от 27.02.2020 №134)

ПРИКАЗЫВАЮ:

1. Принять решение о подготовке документации по планировке территории по объектам:
 - Реконструкция мостового перехода через р. Угодка на автомобильной дороге Белоусово – Высокиничи – Серпухов в Жуковском районе, г. Жуков;
 - Реконструкция мостового перехода через р. Путынка на автомобильной дороге Окружная дорога г. Калуга-Детчино-Малоярославец в Малоярославецком районе, д. Михеево;
 - Реконструкция мостового перехода через р. Локня на автомобильной дороге Окружная дорога г. Калуга-Детчино-Малоярославец в Малоярославецком районе, д. Афанасово;
 - Реконструкция мостового перехода через р. Дубянка на автомобильной дороге А-130 «Москва – Малоярославец – Рославль» - Мосальск – Мещовск в Мосальском районе, д. Высокое;
 - Реконструкция мостового перехода через р. Истерьма на автомобильной дороге «Ермолино – Боровск - Верея» - Рябушки в Боровском районе, мкр. Роца;

- Реконструкция мостового перехода через р. Локня на автомобильной дороге Окружная дорога г. Калуга-Детчино-Малоярославец в Малоярославецком районе, д. Гончаровка;
 - Реконструкция мостового перехода через р. Межиха на автомобильной дороге «Боровск – Федорино – «Верея - Медынь» - Медовники – Серединское – Коростелево в Боровском районе, д. Серединское;
 - Реконструкция мостового перехода через р. Межиха на автомобильной дороге «Боровск – Федорино – «Верея - Медынь» - Медовники – Серединское – Коростелево в Боровском районе, д. Медовники;
 - Реконструкция мостового перехода через р. Суходрев на автомобильной дороге Окружная дорога г. Калуги – Детчино – Малоярославец в Малоярославецком районе, д. Таурово;
 - Реконструкция мостового перехода через р. Песочня на автомобильной дороге Окружная дорога г. Калуги – Детчино – Малоярославец в Малоярославецком районе, д. Таурово;
 - Реконструкция моста через р. Росвянка на автомобильной дороге Вязьма – Калуга в городском округе «Город Калуга», с. Росва;
 - Ремонт путепровода через железную дорогу «Москва – Киев» на автомобильной дороге Подъезд к г. Сухиничи в Сухиничском районе, г. Сухиничи;
 - Реконструкция автомобильной дороги окружная дорога г. Калуги – Детчино – Малоярославец в Малоярославецком районе (устройство электроосвещения и тротуаров на участке с км 16+510 по км 17+970, д. Гончаровка, д. Воробьево).
 - Реконструкция автомобильной дороги Малоярославец – Боровск в Боровском районе (устройство электроосвещения, тротуаров и автобусных остановок на участке с км 15+630 по км 17+100, д. Тимашово).
2. Начальнику технического отдела (Кудряшову А.А.):
- обеспечить подготовку документации по планировке территории в соответствии со статьей 45 Градостроительного кодекса Российской Федерации и Федеральным законом «О контрактной системе в сфере закупок товаров, работ, услуг для обеспечения государственных и муниципальных нужд» объектов указанных в пункте 1 настоящего приказа;
3. Ведущему инженеру группы земельных и имущественных отношений технического отдела (М.С. Реут):
- осуществить проверку, подготовленной и согласованной на основании настоящего приказа документации по планировке территории в течении пятнадцати дней со дня получения документации и в случае ее соответствия требованиям, указанным в части 10 статьи 45 Градостроительного кодекса Российской Федерации направить на утверждение в Управление архитектуры и градостроительства Калужской области;
4. Контроль за исполнением настоящего приказа возложить главного инженера ГКУ Калужской области «Калугадорзаказчик»- В.Н.Кабердина.

И.о. начальника



К.А. Булычев

КАЛУЖСКАЯ ОБЛАСТЬ



МИНИСТЕРСТВО
ЭКОНОМИЧЕСКОГО
РАЗВИТИЯ

ул. Воскресенская, д. 9, г. Калуга, 248000
тел. (4842) 57-01-06
факс: (4842) 57-67-17
E-mail: economy@adm.kaluga.ru

10 ДЕК 2020 № 15412-20-10

На №

от

Генеральному директору
ООО «Дормостконсалт»

А.В. Салтыкову

ул. 2-я Краснинская, д. 7/1,
г. Смоленск, 214004

Уважаемый Александр Владимирович!

В соответствии с пунктом 12.4 статьи 45 Градостроительного кодекса Российской Федерации министерство экономического развития Калужской области рассмотрело проект планировки и межевания территории по объекту «Реконструкция мостового перехода через р. Росвянка на автомобильной дороге Вязьма – Калуга в городском округе «Город Калуга», с. Росва» и согласовывает его без замечаний.

**И.о. начальника
управления земельных
и имущественных отношений**

Л.В. Образцова

РОССИЙСКАЯ ФЕДЕРАЦИЯ
КАЛУЖСКАЯ ОБЛАСТЬ

**ГОРОДСКАЯ УПРАВА
ГОРОДА КАЛУГИ**

**Управление архитектуры,
градостроительства и земельных
отношений города Калуги**

248021, г. Калуга, ул. Московская, д.188
Тел.(4842)70-11-66, факс (4842)55-11-07
uagizo@kaluga-gov.ru

**Генеральному директору
ООО «Дормостконсалт»**

А.В. Салтыкову

**ул. 2-я Краснинская, д.7/1,
г. Смоленск, 214004**

05.03.2021 № 24-13/06-21
На № от

О представлении информации

Уважаемый Александр Владимирович!

В дополнение к ранее направленному письму Городской Управы города Калуги от 18.01.2021 № 256/06-21 управление архитектуры, градостроительства и земельных отношений города Калуги направляет Вам письмо Главы городского самоуправления города Калуги от 21.02.2021 № 1-93.

Приложение: на 1 л. в 1 экз.

**Начальник отдела финансового обеспечения,
администрирования и сводной отчетности
финансово-экономического комитета управления**



Т.Л.Яицкая



Российская Федерация
Городская Дума города Калуги

Ленина ул., д.93, г.Калуга, 248000, тел. (4842) 57-01-57, факс (4842) 56-27-95
E-mail: duma@kaluga.ru, <http://duma.kaluga.ru/>

Запрос № 1-33
На № 114/06-21 от 15.01.2021

Заместителю Городского Головы –
начальнику управления архитектуры,
градостроительства и земельных
отношений города Калуги
Ковтун Ю.В.

Московская ул., д. 188,
г. Калуга, 248021

Уважаемая Юлия Вадимовна!

Информирую Вас о том, что документация по планировке территории
«Реконструкция мостового перехода через р. Росвянка на автомобильной дороге
Вязьма – Калуга в городском округе «Город Калуга», с. Росва» мною согласована.

С уважением,

Глава городского самоуправления
города Калуги

Ю.Е. Моисеев

Харлова Татьяна Леонидовна
(4842) 57-01-57

УПРАВЛЕНИЕ АРХИТЕКТУРЫ, ГРАДОСТРОИТЕЛЬСТВА
И ЗЕМЕЛЬНЫХ ОТНОШЕНИЙ ГОРОДА КАЛУГИ

Б.к. 252-06-21 от 22.01.2021

КАЛУЖСКАЯ ОБЛАСТЬ



**УПРАВЛЕНИЕ
ПО ОХРАНЕ ОБЪЕКТОВ
КУЛЬТУРНОГО НАСЛЕДИЯ**

248016, г. Калуга, ул. Пролетарская, 111,
тел. 719-267, факс 719-292
E-mail: nasledie@adm.kaluga.ru

от _____ 20.10.2020 № _____ 10/913-20
на № _____ от _____

**Генеральному директору
ООО «Дормостконсалт»**

А.В. Салтыкову

214004, г. Смоленск, ул. 2-я
Красницкая, д. 7/1

Уважаемый Александр Владимирович!

Управление по охране объектов культурного наследия Калужской области (далее – Управление), рассмотрев Ваше обращение предоставления материалов, сообщает.

Управлением были предоставлены для фотофиксации паспорта объекта культурного наследия регионального значения «Усадьба Урусовых (дом, сад, парк, хозяйственные постройки)», начало 1770 г., расположенного по адресу: Калужская область, г. Калуга, пос. Росва, секретарю калужского филиала ООО «Дормостконсалт» Ветровой К.Ю.

Также направляем Вам копию приказа от 04.12.2018 № 378 «Об утверждении границ и режима использования территории объекта культурного наследия регионального значения «Усадьба Урусовых (дом, сад, парк, хозяйственные постройки)», начало 1770 г., расположенного по адресу: Калужская область, г. Калуга, пос. Росва».

Приложение: на 6 л. в 1 экз.

Начальник управления


Е.Е. Чудаков

УПРАВЛЕНИЕ ПО ОХРАНЕ ОБЪЕКТОВ КУЛЬТУРНОГО НАСЛЕДИЯ
КАЛУЖСКОЙ ОБЛАСТИ

ПРИКАЗ

от 4 декабря 2018 года

№ 378

Об утверждении границ и режима использования территории объекта культурного наследия регионального значения «Усадьба Урусовых (дом, сад, парк, хозяйственные постройки), начало 1770 г.», нач. 1770 г., расположенного по адресу: Калужская обл., г. Калуга, с. Росва

В соответствии с Федеральным законом «Об объектах культурного наследия (памятниках истории и культуры) народов Российской Федерации», приказом Министерства культуры Российской Федерации от 04.06.2015 № 1745 «Об утверждении требований к составлению проектов границ территорий объектов культурного наследия», постановлением Правительства Калужской области от 26.08.2015 № 481 «О создании управления по охране объектов культурного наследия Калужской области», (в ред. постановлений Правительства Калужской области от 31.08.2017 № 499, от 29.01.2018 № 56, от 10.10.2018 № 624), **ПРИКАЗЫВАЮ:**

1. Утвердить границы территории объекта культурного наследия регионального значения «Усадьба Урусовых (дом, сад, парк, хозяйственные постройки), начало 1770 г.», нач. 1770 г., расположенного по адресу: Калужская обл., г. Калуга, с. Росва, согласно приложению № 1 к настоящему приказу.

2. Утвердить режим использования территории объекта культурного наследия регионального значения «Усадьба Урусовых (дом, сад, парк, хозяйственные постройки), начало 1770 г.», нач. 1770 г., расположенного по адресу: Калужская обл., г. Калуга, с. Росва, согласно приложению № 2 к настоящему приказу.

3. Настоящий приказ вступает в силу по истечении десяти дней после его официального опубликования.


АДМИНИСТРАЦИЯ ГУБЕРНАТОРА КАЛУЖСКОЙ ОБЛАСТИ
Начальник управления
зарегистрировано в государственном реестре нормативных
правовых актов исполнительных органов государственной власти
Калужской области
Регистрационный № 812.9
от 13 12 2018 г.




Е.Е. Чудаков

Приложение № 1
к приказу управления по охране объектов
культурного наследия Калужской области
от 4 декабря 2018 года № 378

Описание границ территории объекта культурного наследия регионального значения «Усадьба Урусовых (дом, сад, парк, хозяйственные постройки), начало 1770 г.», нач. 1770 г., расположенного по адресу: Калужская обл., г. Калуга, с. Росва

Запад. От точки 1, находящейся южнее здания службы (№ 2 на карте) на восточной обочине дороги, проходящей через Росву (ул. Советская), 437,84м на север по восточной обочине этой дороги до точки 3. Далее 102,35м в западном направлении до точки 4. Далее 61,31 м в южном направлении по границе жилой застройки до точки 5. Далее 124,51м в юго-западном направлении через массив леса до точки 6. Далее 195,09м в северо-западном направлении через массив леса до точки 8.

Север. От точки 8 в северо-восточном направлении 254,96м через массив леса и реку Росвянка до точки 9.

Восток. От точки 9 в общем юго-восточном направлении 607,42м вверх по безымянному ручью и прудам, до точки 23.

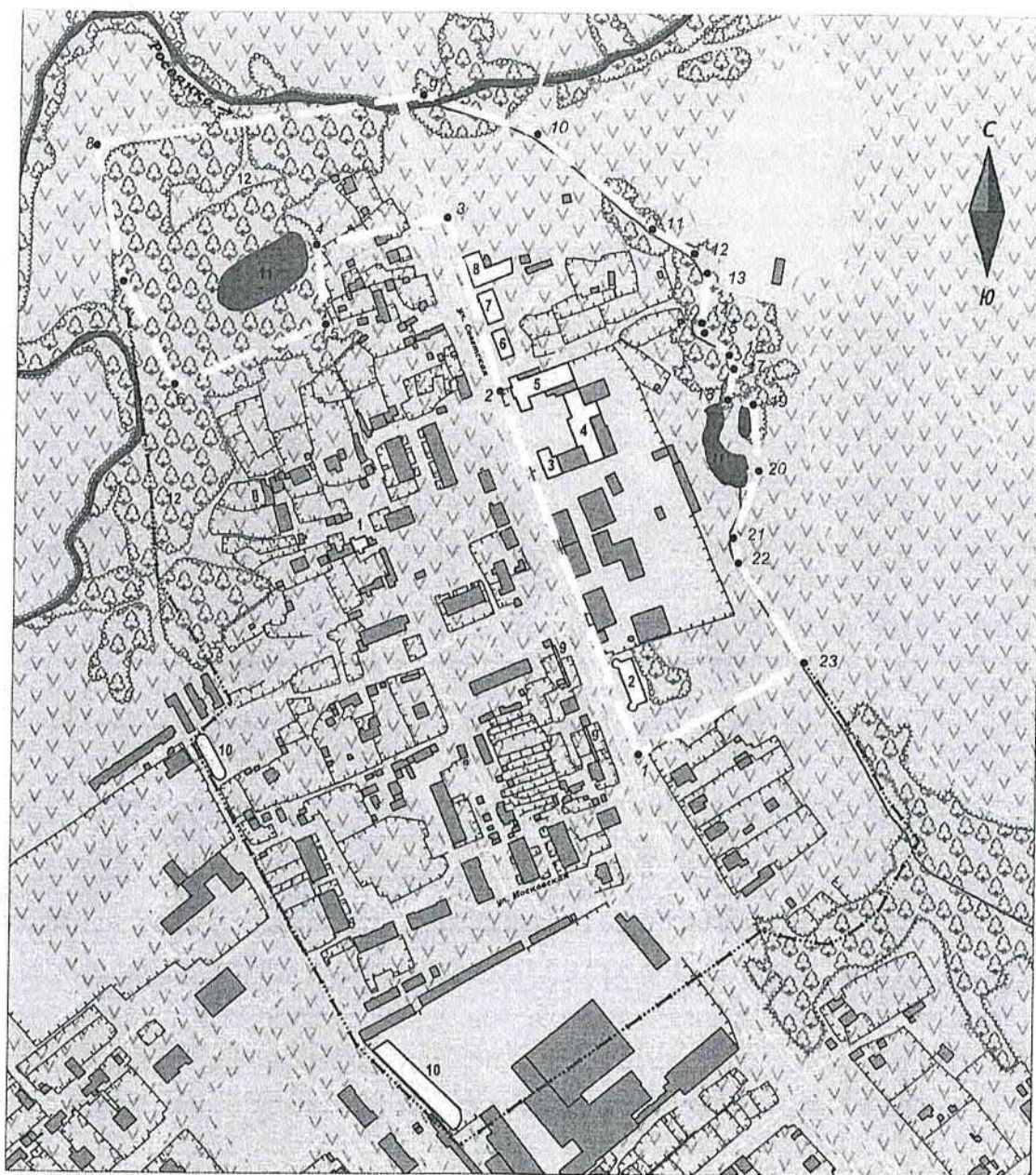
Юго-запад. От точки 23 в юго-западном направлении 145,19м до точки 1.

Координаты характерных точек (МСК) границы территории объекта культурного наследия регионального значения «Усадьба Урусовых (дом, сад, парк, хозяйственные постройки), начало 1770 г.», нач. 1770 г., расположенного по адресу: Калужская обл., г. Калуга, с. Росва

№№ точек	X	Y	Дирекционный угол	Длина линии, м
Площадь 106 016,07±113,96кв.м.				
1	429527.81	1288025.23		
			338°38'42.3"	298.59
2	429805.90	1287916.50		
			342°24'53.1"	139.25
3	429938.64	1287874.43		
			258°11'41.8"	102.35
4	429917.70	1287774.24		
			173°0'4.8"	61.31
5	429856.85	1287781.71		
			248°7'27.3"	124.51
6	429810.46	1287666.17		
			332°42'33.0"	88.26
7	429888.90	1287625.70		
			347°51'47.8"	106.83
8	429993.34	1287603.24		










			81°5'6.7"	254.96
9	430032.85	1287855.12		
			108°34'4.4"	92.67
10	430003.34	1287942.97		
			129°8'5.3"	114.73
11	429930.93	1288031.96		
			119°46'17.7"	37.26
12	429912.43	1288064.30		
			146°56'17.3"	17.71
13	429897.59	1288073.96		
			185°30'30.0"	38.34
14	429859.43	1288070.28		
			164°49'20.2"	7.79
15	429851.91	1288072.32		
			131°17'56.4"	25.74
16	429834.92	1288091.66		
			160°55'57.4"	11.17
17	429824.36	1288095.31		
			190°45'32.0"	24.27
18	429800.52	1288090.78		
			99°47'24.5"	20.11
19	429797.10	1288110.60		
			174°26'44.8"	51.04
20	429746.30	1288115.54		
			200°24'38.0"	54.85
21	429694.89	1288096.41		
			168°18'48.9"	19.70
22	429675.60	1288100.40		
			146°8'45.2"	92.03
23	429599.17	1288151.67		
			240°33'38.0"	145.19
1	429527.81	1288025.23		

Карта-схема границ территории объекта культурного наследия регионального значения «Усадьба Урусовых (дом, сад, парк, хозяйственные постройки), начало 1770 г.», нач. 1770 г., расположенного по адресу: Калужская обл., г. Калуга, с. Росва



Масштаб 1:5000
(в 1 сантиметре 50 метров)

Условные обозначения

-  Граница территории объекта культурного наследия регионального значения
-  Памятники архитектуры
-  Прочие строения
-  Газоны, клумбы (городское озеленение)
-  Высокоствольная растительность
-  Проезжая часть, тротуары
-  Заборы
-  Историческая граница территории усадьбы
-  1
Характерные точки границы объекта культурного наследия

Памятники архитектуры (экспликация):

1. Домовая церковь
2. Служба с башнями
3. Мастерские
4. Каретная
5. Конюшня
6. Флигель управляющего
7. Гостевой флигель
8. Флигель для дворовых
9. Каменная ограда
10. Ров с обваловкой
11. Пруд-копань
12. Ров (искусственное русло р. Росянки)

Режим использования территории объекта культурного наследия регионального значения «Усадьба Урусовых (дом, сад, парк, хозяйственные постройки), начало 1770 г.», нач. 1770 г., расположенного по адресу: Калужская обл., г. Калуга, с. Росва

1. Территория объекта культурного наследия, включенного в единый государственный реестр объектов культурного наследия (памятников истории и культуры) народов Российской Федерации, относится к землям историко-культурного назначения.

2. На территории объекта культурного наследия разрешается:

2.1. реставрация, консервация, ремонт и приспособление объектов культурного наследия для современного использования;

2.2. консервация и музеефикация объектов культурного наследия, объектов археологического наследия, а также культурного слоя, на основании комплексных научно-исследовательских работ;

2.3. ремонт, реконструкция существующих дорог и проездов с использованием в дорожных покрытиях традиционных материалов;

2.4. ремонт, реконструкция существующих инженерных сетей (коммуникаций) с последующей их прокладкой в подземные, с рекультивацией и благоустройством нарушенных земель;

2.5. работы по сохранению и восстановлению элементов планировочной структуры территории объекта;

2.6. благоустройство территории с применением традиционных материалов (дерево, камень, кирпич), металлических изделий и элементов, изготовленных с применениемковки и литья;

2.7. проведение работ по восстановлению планировочной структуры, утраченных сооружений и зеленых насаждений;

2.8. устройство современных сходов и ступеней, пандусов, подпорных стенок, откосов и ограждений для проведения работ по сохранению объектов культурного наследия;

2.9. проведение земляных и строительных работ при условии получения разрешения органа охраны объектов культурного наследия о возможности проведения работ в случае, если данные работы являются работами по сохранению объекта культурного наследия или его отдельных элементов, сохранению историко-градостроительной или природной среды объекта культурного наследия.

3. На территории объекта культурного наследия запрещается:

3.1. строительство объектов капитального строительства и увеличение объемно-пространственных характеристик существующих на территории памятника объектов капитального строительства;

3.2. проведение земляных, строительных и иных работ, не являющихся работами по сохранению объекта культурного наследия или его отдельных

элементов, сохранению историко-градостроительной и природной среды объекта культурного наследия;

3.3. градостроительная, хозяйственная и иная деятельность, создающая угрозу повреждения, разрушения или уничтожения объектов культурного наследия;

3.4. самовольная вырубка растительности, уничтожение травяного покрова;

3.5. прокладка наземных и воздушных инженерных сетей (коммуникаций);

3.6. установка на фасадах, крышах объектов культурного наследия кондиционеров, телеантенн, тарелок спутниковой связи и рекламных конструкций;

3.7. размещение любых рекламных конструкций;

3.8. создание разрушающих вибрационных нагрузок динамическим воздействием на грунты в зоне их взаимодействия с объектами культурного наследия.

Приложение Л

РОССИЙСКАЯ ФЕДЕРАЦИЯ

КАЛУЖСКАЯ ОБЛАСТЬ

ГОРОДСКАЯ УПРАВА
ГОРОДА КАЛУГИ

Управление архитектуры,
градостроительства и земельных
отношений города Калуги

248021, г. Калуга, ул. Московская, д.188
Тел.(4842)70-11-66, факс (4842)55-11-07

uagizo@kaluga-gov.ru

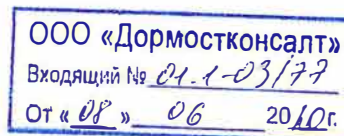
28.05.2020 № 5714/06-20

На № _____ от _____

Генеральному директору
ООО «Дормостконсалт»

А.В. Салтыкову

ул. 2-я Краснинская, д.7/1,
г. Смоленск, 214004



О представлении информации

Уважаемый Александр Владимирович!

На Ваше обращение сообщаем следующее.

В муниципальном образовании «Город Калуга» имеется мусоросортировочный комплекс ООО «Калужский завод по производству альтернативного топлива», осуществляющий деятельность по обработке твердых коммунальных отходов и включенный в Территориальную схему по обращению с отходами на территории Калужской области.

Специализированным предприятием, принимающим поверхностные сточные воды, является МУП «Калугаспецавтодор».

Специализированным предприятием, принимающим стоки из биотуалетов и выгребных ям, является ГП «Калугаоблводоканал».

В соответствии с картой границ зон с особыми условиями использования территории городского округа «Город Калуга» Генерального плана городского округа «Город Калуга», утвержденного решением Городской Думы города Калуги от 26.04.2017 № 64 (далее - Генеральный план) особо охраняемые природные территории местного значения, кладбища и их зоны санитарной охраны в районе проектируемого объекта: «Реконструкция мостового перехода через р. Росвянка на автомобильной дороге Вязьма-Калуга в городском округе «Город Калуга», с. Росва» (далее - проектируемый объект) отсутствуют.

В соответствии с картой границ территорий объектов культурного наследия и зон охраны объектов культурного наследия городского округа «Город Калуга» Генерального плана, указанный в представленном Вами ситуационном плане проектируемый объект попадает в территорию объекта культурного наследия с номером 3.171 «Усадьба Урусовых (дом, сад, парк, хоз. постройки).

Ознакомиться с материалами Генерального плана можно на официальном сайте Городской Управы города Калуги в сети «Интернет»: www.kaluga-gov.ru в разделе: «Главная», «Градостроительство», «Генеральный план города», «Действующая редакция».

**Заместитель Городского Головы –
начальник управления**

Е.М.Королева
71-36-49
Л.М.Полякова
70-15-45



Ю.В.Ковтун

Приложение 3



КОМИТЕТ ВЕТЕРИНАРИИ
ПРИ ПРАВИТЕЛЬСТВЕ
КАЛУЖСКОЙ ОБЛАСТИ

248000 г. Калуга

ул. Первомайская, 19

тел. 57-44-00, 57-93-11

факс 57-86-41

veterinar@adm.kaluga.ru

от 08.05.2020 № 956-20
на № 01.1-04/147 от 30.04.2020 г.

Генеральному директору
ООО

«Дормостконсалт»

А.В. Салтыкову

Уважаемый Александр Владимирович!

Комитет ветеринарии при Правительстве Калужской области на Ваше обращение о предоставлении справки о наличии (отсутствии) скотомогильников, биотермических ям и сибиреязвенных захоронений на земельных участках в районе реконструкции мостовых проходов, а так же в прилегающей 1000 метровой зоне от проектируемых объектов, сообщает следующее:

В районе реконструкции мостового перехода через р. Локня на автомобильной дороге «Окружная дорога Калуга-Детчино-Малоярославец в Малоярославецком районе, д. Афанасово», на земельном участке с кадастровым номером 40:13:000000:1226, зарегистрированные в установленном порядке скотомогильники (в т. ч. сибиреязвенные захоронения) биотермические ямы отсутствуют.

В районе реконструкции мостового перехода через р. Локня на автомобильной дороге «Окружная дорога Калуга-Детчино-Малоярославец в Малоярославецком районе, д. Гончаровка», на земельном участке с кадастровым номером 40:13:000000:1230, зарегистрированные в установленном порядке скотомогильники (в т. ч. сибиреязвенные захоронения) биотермические ямы отсутствуют.

Дополнительно комитет ветеринарии сообщает о том, что в 1900 году в д. Гончаровка регистрировалась особо опасная болезнь сибирская язва среди крупного рогатого скота (также болеет человек). Информация о местах захоронения трупов павших животных от данной болезни на местности отсутствует.

В районе реконструкции мостового перехода через р. Суходрев на автомобильной дороге «Окружная дорога Калуга-Детчино-Малоярославец в Малоярославецком районе, д. Таурово», на земельном участке с кадастровым номером 40:13:000000:1685, зарегистрированные в установленном порядке скотомогильники (в т. ч. сибиреязвенные захоронения) биотермические ямы отсутствуют.

В районе реконструкции мостового перехода через р. Угодка на автомобильной дороге «Белюсово-Высокиничи-Серпухов в Жуковском районе, г. Жуков», на земельном участке с кадастровым номером 40:07:000000:610, зарегистрированные в установленном порядке скотомогильники (в т. ч. сибиреязвенные захоронения) биотермические ямы отсутствуют.

В районе реконструкции мостового перехода через р. Истерьма на автомобильной дороге «Ермолино-Боровск-Верея-Рябушки в Боровском районе, мкр. Роща», на земельном участке с кадастровым номером 40:03:130000:6, зарегистрированные в установленном порядке скотомогильники (в т. ч. сибиреязвенные захоронения) биотермические ямы отсутствуют.

В районе реконструкции мостового перехода через р. Межиха на автомобильной дороге «Боровск-Федорино-«Верея-Медынь»-Медовники-Серединское-Коростелёво в Боровском районе, д. Медовники», на земельном участке с кадастровым номером 40:03:082401, зарегистрированные в установленном порядке скотомогильники (в т. ч. сибиреязвенные захоронения) биотермические ямы отсутствуют.

В районе реконструкции мостового перехода через р. Межиха на автомобильной дороге «Боровск-Федорино-«Верея-Медынь»-Медовники-Серединское-Коростелёво в Боровском районе, д. Серединское», на земельном участке с кадастровым номером 40:03:082302:31, зарегистрированные в установленном порядке скотомогильники (в т. ч. сибиреязвенные захоронения) биотермические ямы отсутствуют.

В районе реконструкции мостового перехода через р. Росвянка на автомобильной дороге «Вязьма-Калуга в городском округе «Город Калуга» с. Росва», на земельном участке с кадастровым номером 40:25:000164:1021, зарегистрированные в установленном порядке скотомогильники (в т. ч. сибиреязвенные захоронения) биотермические ямы отсутствуют.

В случае ведения земляных работ и обнаружения останков животных (не организованные захоронения) необходимо немедленно сообщить об этом в комитет ветеринарии (8 4842 57-44-00).

Председатель комитета



С.И. Соколовский

Приложение Ж



**МИНИСТЕРСТВО
ПРИРОДНЫХ РЕСУРСОВ И ЭКОЛОГИИ
КАЛУЖСКОЙ ОБЛАСТИ
УПРАВЛЕНИЕ РЕГУЛИРОВАНИЯ
ДЕЯТЕЛЬНОСТИ В СФЕРЕ
ПРИРОДОПОЛЬЗОВАНИЯ**

ул. Заводская, 57, г.Калуга, 248018
тел. (4842) 71-99-55, факс (4842) 71-99-56
e-mail: priroda@adm.kaluga.ru

25.05.2020 № 3364-20
№ 01.1-04/140 от 30.04.2020

**Генеральному директору
ООО «Дормостконсалт»
А.В. Салтыкову**

ул. 2-я Краснинская, д. 7/1,
г. Смоленск, 214004

Уважаемый Александр Владимирович!

Министерство природных ресурсов и экологии Калужской области (далее – министерство), рассмотрев Ваше обращение, сообщает об отсутствии особо охраняемых природных территорий регионального значения в районе проведения работ по объектам:

- «Реконструкция мостового перехода через р. Локня на автомобильной дороге Окружная дорога г. Калуги – Детчино – Малоярославец в Малоярославецком районе, д. Афанасово»;

- «Реконструкция мостового перехода через р. Локня на автомобильной дороге Окружная дорога г. Калуги – Детчино – Малоярославец в Малоярославецком районе, д. Гончаровка»;

- «Реконструкция мостового перехода через р. Суходрев на автомобильной дороге Окружная дорога г. Калуги – Детчино – Малоярославец в Малоярославецком районе, д. Таурово»;

- «Реконструкция мостового перехода через р. Угодка на автомобильной дороге Белоусово – Высокиничи – Серпухов в Жуковском районе, г. Жуков»;

- «Реконструкция мостового перехода через р. Истерьма на автомобильной дороге «Ермолино – Боровск – Веря» - Рябушки в Боровском районе, мкр. Роцца»;

- «Реконструкция мостового перехода через р. Межиха на автомобильной дороге «Боровск – Федорино – «Веря – Медынь» - Медовники – Серединское – Коростелево в Боровском районе, д. Медовники»;

- «Реконструкция мостового перехода через р. Межиха на автомобильной дороге «Боровск – Федорино – «Веря – Медынь» - Медовники – Серединское – Коростелево в Боровском районе, д. Серединское»;

- «Реконструкция мостового перехода через р. Росвянка на автомобильной дороге Вязьма – Калуга в городском округе «Город Калуга», с. Росва».

Сведениями о наличии (отсутствии) в районе намечаемой деятельности редких и находящихся под угрозой исчезновения объектов животного и растительного мира, занесенных в Красную книгу Калужской области, министерство не располагает.

**Заместитель министра –
начальник управления**

Н.О. Артамонова

Новикова О.А.
Тел. (4842) 719-973

Приложение К



**Калуга
облводоканал**

ИНН 4027001552
Р/счет 40602810100000000052
ООО банк «Элита» г.Калуга
к/с 30101810500000000762
БИК 042908762

РОССИЙСКАЯ ФЕДЕРАЦИЯ
ГОСУДАРСТВЕННОЕ ПРЕДПРИЯТИЕ
Калужской области
«КАЛУГАОБЛВОДОКАНАЛ»

248002, г.Калуга, ул.С.-Щедрина,80
тел.: +7 (4842) 57-01-40
факс:+7 (4842) 73-03-86
e-mail: voda@kalugaoblvodokanal.ru

Исх.№ А 690 -20 от 18.05.2020 г.
01.1-
На исх.№ 04/146 от 30.04.2020 г.

ООО «Дормостконсалт»

**Генеральному директору
А.В. Салтыкову**

214004, г. Смоленск, ул. 2-я Краснинская, д. 7/1

О зонах санитарной охраны
водозабора

ГП «Калугаоблводоканал» (далее – Предприятие) в ответ на Ваш запрос сообщает следующее.

В пределах территории указанных участков под объекты «Реконструкция мостового перехода...» в следующих населенных пунктах:

- д. Афанасово, д. Таурово Малоярославецкого района;
- А/д «Белоусово-Высокиниччи-Серпухов» в Жуковском районе;
- д. Рябушки, д. Медовники, д. Серединское Боровского района;

источники водоснабжения, находящиеся в хозяйственном ведении Предприятия, отсутствуют.

За территорией участка в д. Гончаровка Малоярославецкого района, на расстоянии около 600 м на север, располагается одиночный подземный водозабор в д. Малое Ноздрино, состоящий в хозяйственном ведении Предприятия. Проект II и III поясов ЗСО рассматриваемого водозабора не разрабатывался.

А также за территорией участка в с. Росва ГО «Город Калуга», на расстоянии около 1130 м юго-юго-восточнее, располагается групповой подземный водозабор в д. Малое Ноздрино, состоящий в хозяйственном ведении Предприятия. Проект II и III поясов ЗСО рассматриваемого водозабора не разрабатывался.

**Руководитель производственно-
технологического департамента**

Е.А. Гаврилина

Исполнитель:
Инженер ООС Крылова Л.А.
Тел.: (4842) 71-39-33
E-mail: l.krylova@kalugaoblvodokanal.ru

ВЫПИСКА ИЗ РЕЕСТРА ЧЛЕНОВ САМОРЕГУЛИРУЕМОЙ ОРГАНИЗАЦИИ

«16» сентября 2020 г.

№000000000000000000000000299

**Ассоциация Саморегулируемая организация «Объединение смоленских
проектировщиков»
(Ассоциация СРО «ОСП»)**

СРО, основанные на членстве лиц, осуществляющих **подготовку проектной документации**

214013, г. Смоленск, ул. Матросова, д. 12а, www.osp-sro.ru, info@osp-sro.ru

Регистрационный номер в государственном реестре саморегулируемых организаций

СРО-П-086-15122009

выдана Обществу с ограниченной ответственностью «Дормостконсалт»

Наименование	Сведения
1. Сведения о члене саморегулируемой организации:	
1.1. Полное и (в случае, если имеется) сокращенное наименование юридического лица или фамилия, имя, (в случае, если имеется) отчество индивидуального предпринимателя	Общество с ограниченной ответственностью «Дормостконсалт» (ООО «Дормостконсалт»)
1.2. Идентификационный номер налогоплательщика (ИНН)	6732033076
1.3. Основной государственный регистрационный номер (ОГРН) или основной государственный регистрационный номер индивидуального предпринимателя (ОГРНИП)	1126732000515
1.4. Адрес места нахождения юридического лица	214004, г. Смоленск, ул. 2-я Краснинская, д. 7/1
1.5. Место фактического осуществления деятельности (только для индивидуального предпринимателя)	Нет
2. Сведения о членстве индивидуального предпринимателя или юридического лица в саморегулируемой организации:	
2.1. Регистрационный номер члена в реестре членов саморегулируемой организации	112
2.2. Дата регистрации юридического лица или	6 июня 2012 г.

Наименование	Сведения
индивидуального предпринимателя в реестре членов саморегулируемой организации (число, месяц, год)	
2.3. Дата (число, месяц, год) и номер решения о приеме в члены саморегулируемой организации	6 июня 2012 г., №46
2.4. Дата вступления в силу решения о приеме в члены саморегулируемой организации (число, месяц, год)	6 июня 2012 г.
2.5. Дата прекращения членства в саморегулируемой организации (число, месяц, год)	Нет
2.6. Основания прекращения членства в саморегулируемой организации	Нет

3. Сведения о наличии у члена саморегулируемой организации права выполнения работ:

3.1. Дата, с которой член саморегулируемой организации имеет право выполнять инженерные изыскания, осуществлять **подготовку проектной документации**, строительство, реконструкцию, капитальный ремонт, снос объектов капитального строительства по договору подряда на выполнение инженерных изысканий, **подготовку проектной документации**, по договору строительного подряда, по договору подряда на осуществление сноса (нужное выделить):

в отношении объектов капитального строительства (кроме особо опасных, технически сложных и уникальных объектов, объектов использования атомной энергии)	в отношении особо опасных, технически сложных и уникальных объектов капитального строительства (кроме объектов использования атомной энергии)	в отношении объектов использования атомной энергии
2 июня 2017 г.	Нет	Нет

3.2. Сведения об уровне ответственности члена саморегулируемой организации по обязательствам по договору подряда на выполнение инженерных изысканий, **подготовку проектной документации**, по договору строительного подряда, по договору подряда на осуществление сноса, и стоимости работ по одному договору, в соответствии с которым указанным членом внесен взнос в компенсационный фонд возмещения вреда (нужное выделить):

а) первый	Есть	стоимость работ по договору не превышает 25 000 000 рублей
б) второй	Нет	стоимость работ по договору не превышает 50 000 000 рублей
в) третий	Нет	стоимость работ по договору не превышает 300 000 000 рублей

Наименование		Сведения
г) четвертый	Нет	стоимость работ по договору составляет 300 000 000 рублей и более
д) пятый	Нет	Нет
е) простой	Нет	Нет

3.3. Сведения об уровне ответственности члена саморегулируемой организации по обязательствам по договору подряда на выполнение инженерных изысканий, **подготовку проектной документации**, по договору строительного подряда, по договору подряда на осуществление сноса, заключенным с использованием конкурентных способов заключения договоров, и предельному размеру обязательств по таким договорам, в соответствии с которым указанным членом внесен взнос в компенсационный фонд обеспечения договорных обязательств (нужное выделить):

а) первый	Есть	предельный размер обязательств по договорам не превышает 25 000 000 рублей
б) второй	Нет	предельный размер обязательств по договорам не превышает 50 000 000 рублей
в) третий	Нет	предельный размер обязательств по договорам не превышает 300 000 000 рублей
г) четвертый	Нет	предельный размер обязательств по договорам составляет 300 000 000 рублей и более
д) пятый	Нет	Нет

4. Сведения о приостановлении права выполнять инженерные изыскания, осуществлять **подготовку проектной документации**, строительство, реконструкцию, капитальный ремонт, снос объектов капитального строительства:

4.1. Дата, с которой приостановлено право выполнения работ (число, месяц, год)	Нет
4.2. Срок, на который приостановлено право выполнения работ	Нет