

**ОБЩЕСТВО С ОГРАНИЧЕННОЙ ОТВЕТСТВЕННОСТЬЮ
«КАЛУЖСКИЕ ПРОСТОРЫ»
(ООО «Калужские просторы»)**

ИНН 4027102896; КПП 402701001 248000, г. Калуга, ул. Кирова, д.29, офис 326
Тел/факс: (4842) 50-68-13, тел. (920)8808810
E-mail: kaluga-prostori@mail.ru

**ВНЕСЕНИЕ ИЗМЕНЕНИЙ В ПРОЕКТ ПЛАНИРОВКИ ТЕРРИТОРИИ И
ПРОЕКТ МЕЖЕВАНИЯ ТЕРРИТОРИИ
ЛИНЕЙНОГО ОБЪЕКТА**

**«Реконструкция автодороги Опытная станция-Заборовка в
Перемышльском районе, на участке 1+800 по км 2+450 с мостом через
р.Высса»**

0023-20-ППТ / ПМТ

ПРОЕКТ МЕЖЕВАНИЯ ТЕРРИТОРИИ

ОСНОВНАЯ ЧАСТЬ

Том 3

Заказчик: общество с ограниченной ответственностью «ГоризонтДорПроект»

**Генеральный директор
ООО «Калужские просторы»**



И. А. Степкин

Изм.	№ док.	Подп.	Дата

г.Калуга
2020 г.

Взам. инв. №	
Подпись и дата	
Инв. № подл.	

Текстовая часть проекта межевания территории включает в себя:

1	Перечень и сведения о площади образуемых земельных участках, в том числе возможные способы их образования
2	Перечень и сведения о площади образуемых земельных участков, которые будут отнесены к территориям общего пользования или имуществу общего пользования, в том числе в отношении которых предполагаются резервирование и (или) изъятие для государственных или муниципальных нужд
3	Вид разрешенного использования образуемых земельных участков в соответствии с проектом планировки территории в случаях, предусмотренных настоящим Кодексом.
4	Целевое назначение лесов, вид (виды) разрешенного использования лесного участка, количественные и качественные характеристики лесного участка, сведения о нахождении лесного участка в границах особо защитных участков лесов (в случае, если подготовка проекта межевания территории осуществляется в целях определения местоположения границ образуемых и (или) изменяемых лесных участков)
5	Сведения о границах территории, в отношении которой утвержден проект межевания, содержащие перечень координат характерных точек этих границ в системе координат, используемой для ведения Единого государственного реестра недвижимости. Координаты характерных точек границ территории, в отношении которой утвержден проект межевания, определяются в соответствии с требованиями к точности определения координат характерных точек границ, установленных в соответствии с настоящим Кодексом для территориальных зон

Изм. № подл.	
Подпись и дата	
Взам. инв. №	

1. Перечень и сведения о площади образуемых земельных участках, в том числе возможные способы их образования.

Проект планировки территории является основанием для разработки проекта межевания территории. Проектом межевания определены площади и границы земельных участков под строительство объекта.

В соответствии со статьей 43 Градостроительного кодекса Российской Федерации проект межевания территории разрабатывается в целях определения местоположения границ, образуемых и изменяемых земельных участков, предназначенных для размещения объектов капитального строительства.

Задачей проекта является реализация проектных решений по проекту «Реконструкция автодороги Опытная станция-Заборовка в Перемышльском районе, на участке с км 1+800 по км 2+450 с мостом через р. Высса».

Образование земельного участка для линейного объекта: «Реконструкция автодороги Опытная станция-Заборовка в Перемышльском районе, на участке с км 1+800 по км 2+450 с мостом через р. Высса», осуществляется из земель, находящихся в государственной неразграниченной собственности, формируемых на территории МО СП «Село Калужская опытная сельскохозяйственная станция». Установления публичного сервитута или аренды возможно по соглашению сторон.

На момент разработки проекта межевания территории, линейный объект формируется на землях населенных пунктов, землях сельскохозяйственного назначения, землях водного фонда, землях промышленности, энергетики, транспорта, связи, радиовещания, телевидения, информатики, земли для обеспечения космической деятельности, земли обороны, безопасности и земли иного специального назначения.

Изм. № подл.	Подпись и дата	Взам. инв. №

**Таблица существующих, создаваемых и изменяемых земельных участков
(постоянный отвод) с указанием площади и категории каждого**

**1. Таблица земельных участков, которые образуются путем раздела с
сохранением исходного**

№ согласно чертёжа	Кадастровый квартал, кадастровый номер /местоположение образуемого земельного участка	Вид права. Ф.И.О. правообладателя	Категория земель в соответствии с Генеральным планом/ п.2, ст.11 ФЗ «О внесении изменений в Земельный кодекс РФ и отдельные законодательные акты Российской Федерации в части упрощения размещения линейных объектов" от 03.08.2018 г. №341 +	Площадь, кв.м.	Условный номер образуемого земельного участка/ части земельного участка	Способ образования	примечание
1	40:17:030602, 40:17:030602:261 Калужская область, Перемышльский район, с. Калужская Опытная с/х станция	аренда ООО Сельскохозяйственное предприятие «Калужское», инн: 4015004083	Земли сельскохозяйственного назначения/ Земли промышленности,	2793	:261:3У1	Раздел с сохранением исходного	Возможно после регистрации прав 40:17:030602:454
11			энергетики, транспорта, связи, радиовещания, телевидения, информатики, земли для обеспечения космической деятельности, земли обороны, безопасности и земли иного специального назначения	16	:261:3У2	Раздел с сохранением исходного	

Имя, № подл.	Подпись и дата	Взам. инв. №	

Имя, № подл.	Подпись и дата	Взам. инв. №

3	40:17:030602, 40:17:030602:428/ Калужская область, Перемышльский район, в районе с. Столпово	аренда ООО Сельскохозяйственн ое предприятие «Калужское», инн. 4015004083	Земли сельскохозяйств енного назначения/ Земли промышленно сти, энергетики, транспорта, связи, радиовещания, телевидения, информатики, земли для обеспечения космической деятельности, земли обороны, безопасности и земли иного специального назначения	4267	:428:3У1	Раздел с сохранением исх одного	Возможно после регистрации прав 40:17:030602:619 Возможно после регистрации прав 40:17:030602:457
6	40:17:030602, 40:17:030602:260/ Калужская область, Перемышльский район, с. Калужская Опытная с/х станция	аренда ООО Сельскохозяйственн ое предприятие «Калужское», инн. 4015004083	Земли сельскохозяйств енного назначения/ Земли промышленно сти, энергетики, транспорта, связи,	139	:260:3У1	Раздел с сохранением исх одного	Возможно после регистрации прав 40:17:030602:455
32	40:17:030602, 40:17:030602:619/ Калужская область, Перемышльский район, в районе с. Столпово	-	радиовещания, телевидения, информатики, земли для обеспечения космической деятельности, земли обороны, безопасности и земли иного специального назначения	606	:619:3У1	Раздел с сохранением исх одного	Возможно после регистрации прав 40:17:030602:619 40:17:030602:457

Координаты образуемых земельных участков
:261:3У1

№ точки	X	Y
1	419516,96	1289547,77
2	419517,89	1289550,6
3	419517,03	1289551,08
4	419485,2	1289562,37
5	419459	1289581,46
6	419352,96	1289671,8
7	419323,75	1289699,03
8	419319,66	1289694,47
9	419235,17	1289761,71
10	419193,09	1289797,54
11	419192,09	1289782,48
12	419192,75	1289778,48
13	419192,82	1289778,4
14	419195,99	1289779,19
15	419209,44	1289770,51
16	419244,86	1289744,18
17	419260,58	1289731,71
18	419270,57	1289727,72
19	419273,4	1289727,36
20	419275,24	1289726,64

:261:3У2

№ точки	X	Y
1	419202,53	1289843,18
2	419202,68	1289849,42
3	419197,42	1289849,3

:260:3У1

№ точки	X	Y
1	419192,75	1289778,45
2	419192,09	1289782,48
3	419193,09	1289797,54
4	419186,19	1289803,43
5	419185,94	1289800,29
6	419186,15	1289798,77
7	419185,84	1289799,04
8	419184,72	1289784,91
1	419192,75	1289778,45

:428:3У1

№ точки	X	Y
1	419522,17	1289563,58
2	419524,55	1289570,82
3	419510,92	1289573,56
4	419506,9	1289574,37
5	419498,11	1289575,06

21	419278	1289723,16
22	419285,17	1289716,29
23	419288,43	1289712,36
24	419303,69	1289699,32
25	419311,61	1289693,14
26	419323,09	1289683,66
27	419332,14	1289678,45
28	419335,77	1289676,03
29	419338,75	1289672,19
30	419346,78	1289665,27
31	419374,85	1289646,73
32	419386,65	1289636,23
33	419424,75	1289601,25
34	419436,44	1289591,32
35	419447,89	1289582,26
36	419457,76	1289575,39
37	419467,28	1289568,38
38	419469,97	1289567,28
39	419479,12	1289560,52
40	419491,92	1289555,38
41	419500,68	1289553,57
1	419516,96	1289547,77
4	419199,45	1289846,88
1	419202,53	1289843,18

32	419467,36	1289592,07
33	419491,56	1289574,43
1	419522,17	1289563,58

6	419490,66	1289578,54
7	419469,97	1289594,31
8	419461	1289601,59
9	419448,23	1289613,19
10	419429,98	1289634,19
11	419402,51	1289665,21

Взам. инв. №

Подпись и дата

Изм. № подл.

12	419300,35	1289761,46
13	419302,19	1289766,21
14	419299,4	1289770,69
15	419290,43	1289778,59
16	419256,02	1289807,9
17	419228,97	1289830,92
18	419228,45	1289833,94
19	419225,32	1289836,57
20	419216,1	1289842,06
21	419215,91	1289838,23

22	419216,98	1289828,55
23	419250,24	1289797,2
24	419318,43	1289727,9
25	419337,93	1289714,93
26	419332,72	1289709,09
27	419361,93	1289681,89
28	419467,36	1289592,07
29	419491,56	1289574,43
1	419522,17	1289563,58

:619:3У1

№ точки	X	Y
1	419402,5	1289665,22
2	419397,7	1289670,64
3	419390,38	1289680,28
4	419376,77	1289697,6
5	419369,18	1289705
6	419346,42	1289724,76
7	419343,11	1289728,5
8	419323,89	1289745,21
9	419304,87	1289761,88
10	419302,19	1289766,2
11	419300,35	1289761,46
1	419402,5	1289665,22

2. Таблица земельных участков (постоянный отвод), изменяемые согласно проекта планировки территории

В отношении земельных участков 40:17:030501:376, 40:17:030501:374, 40:17:030501:378, 40:17:030501:373, 40:17:030501:375 необходимо произвести кадастровые работы по исправлению реестровой ошибки согласно новых координат

№ чертёжа	Кадастровый номер земельного участка	площадь согласно проекта планировки территории	Координаты согласно ЕТРН		Координаты согласно проекта планировки территории	
			x	y	x	y
8	40:17:030501:376 контур 1	126 кв.м.	419186,19	1289803,43	419184,72	1289784,93
			419190,47	1289857,57	419185,84	1289799,08
			419180,51	1289869,25	419182,14	1289801,73
			419179,82	1289855,45	419177,44	1289802,69
			419177,58	1289822,26	419175,81	1289797,29
			419175,26	1289810,7	419174,99	1289791,57
			419182,6	1289806,49	419177,84	1289790,48
			419186,19	1289803,43	419184,72	1289784,93
26	контур 2	11 кв.м.	419185,94	1289800,35	419185,94	1289800,35
			419187,54	1289820,55	419187,54	1289820,55
			419187,05	1289819,14	419187,05	1289819,14
			419185,95	1289810,63	419185,95	1289810,63
			419185,56	1289803,24	419185,56	1289803,24

Имя, № подл.	Подпись и дата	Взам. инв. №

13	40:17:030501:374	60 кв.м.	419045,81	1289942,27	419163,06	1289840,58
			419046,8	1289942,45	419164,4	1289850,95
			419054,18	1289948,85	419164,28	1289852,22
			419068,07	1289976,51	419159,5	1289852,84
			419062,75	1289973,82	419158	1289841,23
			419048,39	1289944,87	419163,06	1289840,58
			419045,81	1289942,27		
9	40:17:030501:378 контур 1	36 кв.м.	419164,23	1289882,91	419187,55	1289820,71
			419180,12	1289960,89	419188,48	1289832,43
			419183,67	1289999,89	419185,74	1289832,78
			419188,72	1290008,81	419184,24	1289821,17
			419189,54	1290010,15	419187,55	1289820,71
			419186,55	1290011,71		
10	контур 2	67 кв.м.	419180,29	1290000,87	419186,31	1289837,94
			419176,63	1289961,08	419188,96	1289838,47
			419160,73	1289883,07	419189,81	1289849,27
			419164,23	1289882,91	419186,77	1289850,1
					419183,49	1289849,59
					419183,82	1289838,29
		419186,31	1289837,94			

Имя, № подл.	Подпись и дата	Взам. инв. №

Имя № подл.	Подпись и дата	Взам. инв. №

12	40:17:030501:373	12963 КВ. М.	419167,62 419167,94 419168,14 419171,78 419169,05 419146,55 419117,77 419115,99 419112,52 419085,27 419070,53 419075,21 419057,78 419046,8 418998,58 418980,32 418964,5 418930,88 418911,4 418889,76 418853,58 418778,64 418753,7 418754,1 418834,06 418834,51 418894,41 418919,49 418957,88 418995,9 419006,26 419014,24 419052,89 419069,16 419087,94 419089,74 419093,59 419101,38 419123,72 419130,52 419135,33 419167,62	1289815,07 1289857,01 1289867,04 1289879,47 1289882,69 1289883,71 1289900,08 1289901,14 1289903,22 1289919,53 1289931,01 1289935,06 1289951,97 1289942,45 1289933,73 1289931,81 1289924,86 1289915,26 1289910,59 1289906,27 1289901,32 1289894,66 1289891,44 1289886,47 1289895,88 1289892,05 1289896,92 1289899,72 1289895,56 1289884,94 1289874,75 1289882,05 1289884,45 1289881,96 1289876,35 1289875,59 1289873,97 1289870,67 1289858,5 1289846,04 1289833,59 1289815,07	419160,43 419163,86 419164,64 419161,6 419159,54 419143,31 419147,19 419149,55 419152,97 419155,46 419156,33 419157,87 419157,42 419156,28 419154,5 419152,15 419147,54 419142,57 419140 419119,61 419109,55 419078,22 419055,23 419039,47 419025,97 419013,01 419005,48 418980,18 418978,05 418970,4 418964,5 418930,88 418911,4 418889,76 418853,58 418787,91 418788,02 418808,58 418813,81 418818,09 418820,44 418829,56 418839,8 418846,08 418888,03 418892,04 418897,27 418902,43 418917,54 418927,79 418942,8 418947,79 418950,39 419002,16 419037,35 419069,32 419078,94 419087,62 419119,84 419118,97 419125,97 419160,43	1289822,22 1289823,28 1289834,85 1289835,63 1289835,2 1289846,02 1289847,18 1289848,5 1289852,61 1289857,33 1289859,87 1289873,19 1289876,59 1289879,81 1289882,74 1289885,23 1289887,71 1289889,39 1289889,9 1289909,37 1289918,28 1289960,91 1289943,75 1289942,84 1289940,7 1289937,73 1289935,66 1289931,06 1289930,81 1289927,45 1289924,86 1289915,26 1289910,59 1289906,27 1289901,32 1289895,48 1289893,96 1289895,83 1289892,82 1289891,69 1289891,77 1289891,44 1289892,41 1289893,81 1289900,39 1289899,21 1289899,15 1289898,34 1289898,51 1289898,08 1289897,74 1289896,94 1289896,65 1289866,73 1289892,98 1289887,94 1289882,96 1289878,46 1289860,35 1289858,39 1289845,35 1289822,22
----	------------------	-----------------	----------------------------------------------------------------------------------------------------------------------------------------------------------------------------------------------------------------------------------------------------------------------------------------------------------------------------------------------------------------------------------------------------------------------------------------------------------------------------------------------------------------------------------------------------------	---------------------------------------------------------------------------------------------------------------------------------------------------------------------------------------------------------------------------------------------------------------------------------------------------------------------------------------------------------------------------------------------------------------------------------------------------------------------------------------------------------------------------------------------------------------------------------------------------------	--------------------------------------------------------------------------------------------------------------------------------------------------------------------------------------------------------------------------------------------------------------------------------------------------------------------------------------------------------------------------------------------------------------------------------------------------------------------------------------------------------------------------------------------------------------------------------------------------------------------------------------------------------------------------------------------------------------------------------------------------------------------------------------------------------------------------	----------------------------------------------------------------------------------------------------------------------------------------------------------------------------------------------------------------------------------------------------------------------------------------------------------------------------------------------------------------------------------------------------------------------------------------------------------------------------------------------------------------------------------------------------------------------------------------------------------------------------------------------------------------------------------------------------------------------------------------------------------------------------------------------------------------------------------------------------------------------------------------------

№ согласно чертежа	Кадастровый номер земельного участка	площадь согласно плановым территориям проекта	Координаты согласно ЕГРН		Координаты согласно проекту планировки территории	
			x	y	x	y
14	40:17:030501:375	533 кв.м.	418752,67 418777,41 418851,99 418887,46 418908,73 418927,68 418928,53 418751,84 418752,67	1289904,85 1289907,61 1289914,22 1289919,07 1289923,31 1289927,86 1289928,1 1289914,43 1289904,85	418787,31 418852 418887,47 418908,74 418927,68 418932,83 418926,32 418916,32 418823,92 418811,65 418805,4 418787,24 418787,31	1289908,49 1289914,22 1289919,07 1289923,31 1289927,86 1289929,32 1289929,58 1289929,4 1289914,33 1289911,34 1289912,96 1289909,19 1289908,49

3. Таблица земельных участков (постоянный отвод), с выделением части земельного участка из полосы отвода автомобильных дорог

№ согласно чертежа	Кадастровый квартал, кадастровый номер/местополо жение образуемого земельного участка	Вид права. Ф.И.О. правообладателя	Категория земель	Площадь части, кв.м.	Условный номер образуемого земельного участка/ части земельного участка	Способ образования
2	40:17:030602, 40:17:030500:1 Калужская область, Перемышльский район	Собственность- Калужская область, постоянное бессрочное пользование- ГКУ КО «Калугадорзаказчик»	Земли промышленно сти, энергетики, транспорта, связи, радиовещания, телевидения, информатики, земли для обеспечения космической деятельности, земли обороны, безопасности и земли иного специального назначения	5883	:1/чпу1	образование не требуется

Имя, № подл.	Подпись и дата	Взам. или №

15	40:17:030501, 40:17:030501:371 Калужская область, Перемышльский район, д. Заборовка	Собственность- Калужская область, постоянное бессрочное пользование- ГКУ КО «Калугадорзаказчик»	земли населенных пунктов	2207	:371/чзyl	образование не требуется
----	----------------------------------------------------------------------------------------------------	----------------------------------------------------------------------------------------------------------------	--------------------------------	------	-----------	-----------------------------

4. Таблица земельных участков, которые были образованы согласно документации по планировке территории для размещения объекта регионального значения «Реконструкция автодороги Опытная станция-Заборовка в Перемышльском районе, на участке с км 1+800 по км 2+450 с мостом через р.Высса», утвержденных Приказом Управления архитектуры и градостроительства Калужской области от 12.09.2017 №07-ПП.

№ согласно чертежа	Кадастровый квартал, кадастровый номер /местоположение образуемого земельного участка	Площадь, кв.м.
4	40:17:030602:457	1047
5	40:17:030602:454	2389
7	40:17:030602:455	374

5. Таблица земельных участков, которые будут использованы на период реконструкции, которые являются **временным отводом**

№ согласно чертежа	Кадастровый квартал, кадастровый номер /местоположение образуемого земельного участка	Вид права. Ф.И.О. правообладателя	Площадь, кв.м.	Условный номер образуемого земельного участка/ части земельного участка	Способ образования	Категория земель
16	40:17:030602, 40:17:030602:428/ Калужская область, Перемышльский район, в районе с. Столпово	аренда ООО Сельскохозяйственно е предприятие «Калужское», инн: 4015004083	3733	:ЗУ1	выделение части земельного участка	земли сельскохозяйствен ного назначения
17	40:17:030602, 40:17:030500:1/ Калужская область, Перемышльский район	Собственность- Калужская область, постоянное бессрочное пользование- ГКУ КО «Калугадорзаказчик»	544	:ЗУ2(1)	не требуется к образованию	-
			1902	:ЗУ2(2)	не требуется к образованию	

Имя, № подл.	Подпись и дата	Взам. инв. №

18	40:17:030602, 40:17:030602:261 Калужская область, Перемышльский район, с. Калужская Опытная с/х станция	аренда ООО Сельскохозяйственно е предприятие «Калужское», инн: 4015004083	23	:ЗУ3	выделение части земельного участка	Земли промышленно сти, энергетики, транспорта, связи, радиовещания, телевидения, информатики, земли для обеспечения космической деятельности, земли обороны, безопасности и земли иного специального назначения
19	40:17:030602, 40:17:030602:260/ Калужская область, Перемышльский район, с. Калужская Опытная с/х станция	аренда ООО Сельскохозяйственно е предприятие «Калужское», инн: 4015004083	4	:ЗУ4	выделение части земельного участка	Земли промышленно сти, энергетики, транспорта, связи, радиовещания, телевидения, информатики, земли для обеспечения космической деятельности, земли обороны, безопасности и земли иного специального назначения
20	40:17:030501	неразграниченная государственная собственность	15	:ЗУ5	образование из земель	Земли промышленно сти, энергетики, транспорта, связи, радиовещания, телевидения, информатики, земли для обеспечения космической деятельности, земли обороны, безопасности и земли иного специального назначения
21	40:17:030501	неразграниченная государственная собственность	17	:ЗУ6	образование из земель	Земли населенных пунктов

Имя, № подл.	
Подпись и дата	
Взам. инв. №	

22	40:17:030501, 40:17:030501:371/ Калужская область, Перемышльский район, д. Заборовка	Собственность- Калужская область, постоянное бессрочное пользование- ГКУ КО «Калугадорзказачик»	3401	:3У7(1)	не требуется к образованию	-
			320	:3У7(2)	не требуется к образованию	
23	40:17:030501	неразграниченная государственная собственность	1155	:3У8	образование из земель	Земли населенных пунктов
24	40:17:030501	неразграниченная государственная собственность	3521	:3У9	образование из земель	Земли населенных пунктов
25	40:17:030501	неразграниченная государственная собственность	34	:3У10	образование из земель	Земли населенных пунктов
27	40:17:030501	неразграниченная государственная собственность	117	:3У11	образование из земель	Земли населенных пунктов
28	40:17:030501	неразграниченная государственная собственность	187	:3У12	образование из земель	Земли населенных пунктов
29	40:17:030501	неразграниченная государственная собственность	199	:3У13	образование из земель	Земли населенных пунктов
30	40:17:030602, 40:17:030602:428/ Калужская область, Перемышльский район, в районе с. Столпово	аренда ООО Сельскохозяйственно е предприятие «Калужское», инн: 4015004083	2082	:3У14	выделение части земельного участка	земли сельскохозяйс твенного назначения
31	40:17:030602, 40:17:030602:619/ Калужская область, Перемышльский район, в районе с. Столпово	аренда ООО Сельскохозяйственно е предприятие «Калужское», инн: 4015004083	2130	:3У15	выделение части земельного участка	земли сельскохозяйс твенного назначения

Вид разрешенного использования образуемых земельных участков в соответствии с проектом планировки территории: «Реконструкция автодороги Опытная станция-Заборовка в Перемышльском районе, на участке с км 1+800 по км 2+450 с мостом через р. Высса».

- 2. Перечень и площади образуемых земельных участков, которые будут отнесены к территориям общего пользования или имуществу общего пользования, в том числе в отношении которых предполагается резервирование и (или) изъятие для государственных или муниципальных нужд**

Для реконструкции автодороги выполняется занятие земель в постоянное пользование из земель арендаторов земельных участков.

Взам. инв. №

Подпись и дата

Или, № подл.

Решение об утверждении документации по планировке территории является основанием для резервирования земель для государственных нужд Калужской области в соответствии со ст. 70.1 Земельного кодекса РФ путем обременения земельных участков в соответствии со ст.56.1 Земельного кодекса РФ.

3. Вид разрешенного использования образуемых земельных участков в соответствии с проектом планировки территории в случаях, предусмотренных Градостроительным Кодексом.

В соответствии с Приказом Министерства экономического развития РФ от 01 сентября 2014 г. № 540 "Об утверждении классификатора видов разрешенного использования земельных участков", вид разрешенного использования образуемых земельных участков –Транспорт.

4. Сведения о границах территории, в отношении которой утвержден проект межевания, содержащие перечень координат характерных точек этих границ в системе координат, используемой для ведения Единого государственного реестра недвижимости. Координаты характерных точек границ территории, в отношении которой утвержден проект межевания, определяются в соответствии с требованиями к точности определения координат характерных точек границ, установленных в соответствии с настоящим Кодексом для территориальных зон

№ точки	X	Y
1	419553,82	1289526,03
2	419563,96	1289536,44
3	419544,45	1289553,24
4	419539,57	1289559,4
5	419536,2	1289566,11
6	419532,5	1289573,98
7	419527,37	1289580,69
8	419521,59	1289586,68
9	419513,63	1289593,32
10	419506,3	1289597,99
11	419503,8	1289599,32
12	419482,94	1289610,22
13	419470,22	1289617,86
14	419458,73	1289626
15	419448,95	1289634,13
16	419439,02	1289643,85
17	419417,32	1289667,6
18	419383,28	1289704,25
19	419332,05	1289760,34
20	419314,51	1289777,47
21	419301,41	1289789,6
22	419256,17	1289830,74
23	419249,24	1289838,83
24	419243,1	1289847,46
25	419239,03	1289854,17
26	419267,78	1289862,88
27	419253,28	1289910,73
28	419224,57	1289902,03
29	419224,2	1289913,17

30	419224,71	1289922,5
31	419222,2	1289922,72
32	419224,18	1289947,17
33	419225,81	1289983,4
34	419222,53	1289994,62
35	419217,4	1290003,37
36	419207,48	1290011,13
37	419205,99	1290005,36
38	419207,49	1290005,32
39	419208,8	1289998,24
40	419214,08	1289989,04
41	419215,6	1289982,78
42	419214,98	1289967,59
43	419212,61	1289957,48
44	419213,58	1289938,46
45	419211,21	1289923,68
46	419209,85	1289923,79
47	419209,2	1289911,31
48	419209,2	1289910,26
49	419207,21	1289898,8
50	419203,84	1289853,41
51	419185	1289852,72
52	419185,11	1289849,84
53	419183,49	1289849,59
54	419183,82	1289838,29
55	419186,31	1289837,94
56	419190,89	1289838,83
57	419200,92	1289839,25
58	419202,64	1289838,28
59	419198,01	1289836,34

Имя, № подл.	Подпись и дата	Взам. инв. №

Имя, № подл.	Подпись и дата	Взам. инв. №

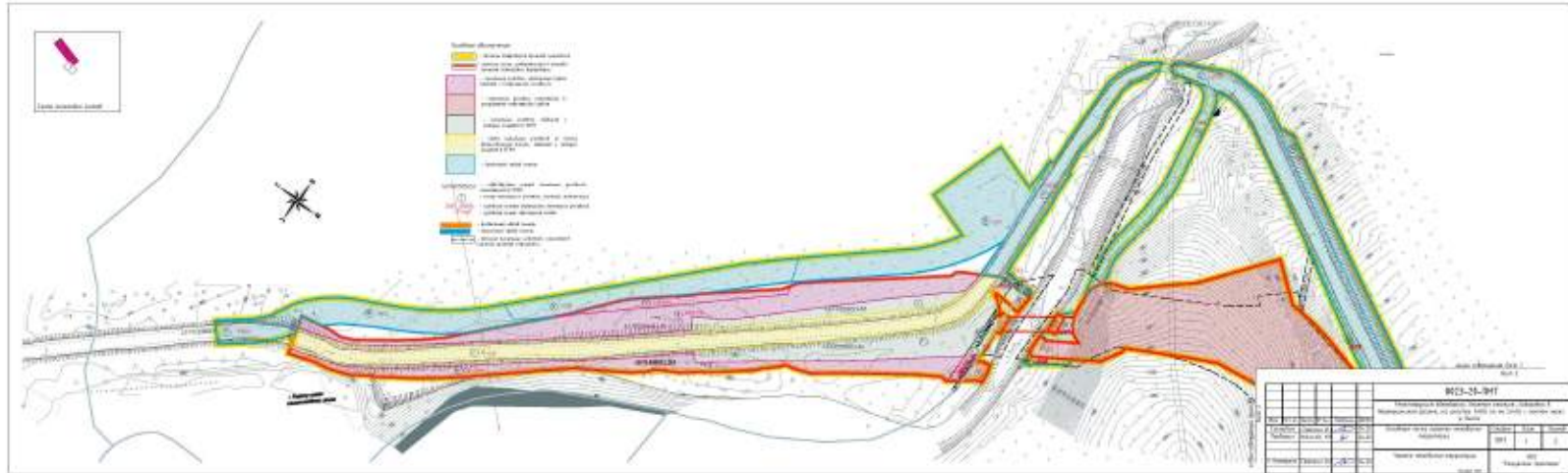
60	419194,14	1289833,47
61	419190,74	1289829,41
62	419190,79	1289832,13
63	419185,74	1289832,78
64	419184,24	1289821,17
65	419187,63	1289820,74
66	419187,05	1289819,14
67	419185,95	1289810,63
68	419185,56	1289803,24
69	419186,15	1289798,77
70	419182,14	1289801,73
71	419177,44	1289802,69
72	419175,81	1289797,29
73	419174,99	1289791,57
74	419177,84	1289790,48
75	419192,82	1289778,4
76	419195,99	1289779,19
77	419209,44	1289770,51
78	419244,86	1289744,18
79	419260,58	1289731,71
80	419270,57	1289727,72
81	419273,4	1289727,36
82	419275,24	1289726,64
83	419278	1289723,16
84	419285,17	1289716,29
85	419288,43	1289712,36
86	419303,69	1289699,32
87	419311,61	1289693,14
88	419323,09	1289683,66
89	419332,14	1289678,45
90	419335,77	1289676,03
91	419338,75	1289672,19
92	419346,78	1289665,27
93	419374,85	1289646,73
94	419386,65	1289636,23
95	419424,75	1289601,25
96	419436,44	1289591,32
97	419447,89	1289582,26
98	419457,76	1289575,39
99	419467,28	1289568,38
100	419469,97	1289567,28
101	419479,12	1289560,52
102	419491,92	1289555,38
103	419500,68	1289553,57
104	419516,96	1289547,77
105	419520,86	1289559,6
106	419530,92	1289546,15
107	419536,83	1289540,46
1	419553,82	1289526,03
108	419162,11	1289814,92
109	419162,82	1289822,96

110	419163,86	1289823,28
111	419164,64	1289834,85
112	419163,65	1289835,11
113	419163,69	1289838,89
114	419161,16	1289840,82
115	419163,06	1289840,58
116	419164,4	1289850,95
117	419164,28	1289852,22
118	419163,26	1289852,35
119	419156,33	1289859,87
120	419157,61	1289869,78
121	419158,53	1289871,26
122	419165,19	1289897,23
123	419164,74	1289908,98
124	419161,95	1289932,24
125	419161,83	1289953,78
126	419172,15	1290003,93
127	419174,65	1290009,49
128	419176,87	1290011,81
129	419179,51	1290013,58
130	419184,8	1290012,62
131	419194,16	1290010,93
132	419196,3	1290010,02
133	419197,95	1290009,32
134	419202,77	1290013,48
135	419200,15	1290015,9
136	419197,92	1290017,97
137	419193,34	1290020,14
138	419174,62	1290030,42
139	419171,99	1290031,86
140	419163,74	1290032,92
141	419148	1290032,23
142	419139,64	1290030,1
143	419126,11	1290022,91
144	419124,66	1290024,05
145	419117,51	1290025,17
146	419067,04	1289998,35
147	418983,11	1289956,43
148	418975,36	1289951,38
149	418966,38	1289950,18
150	418956,65	1289949,3
151	418935,7	1289945,33
152	418918,25	1289940,01
153	418858,33	1289931,92
154	418841,66	1289929,1
155	418819,58	1289926,72
156	418811,09	1289924,68
157	418802,14	1289920,87
158	418793,48	1289916,03
159	418785,92	1289912,2
160	418779,96	1289909,9
161	418763,15	1289907,6

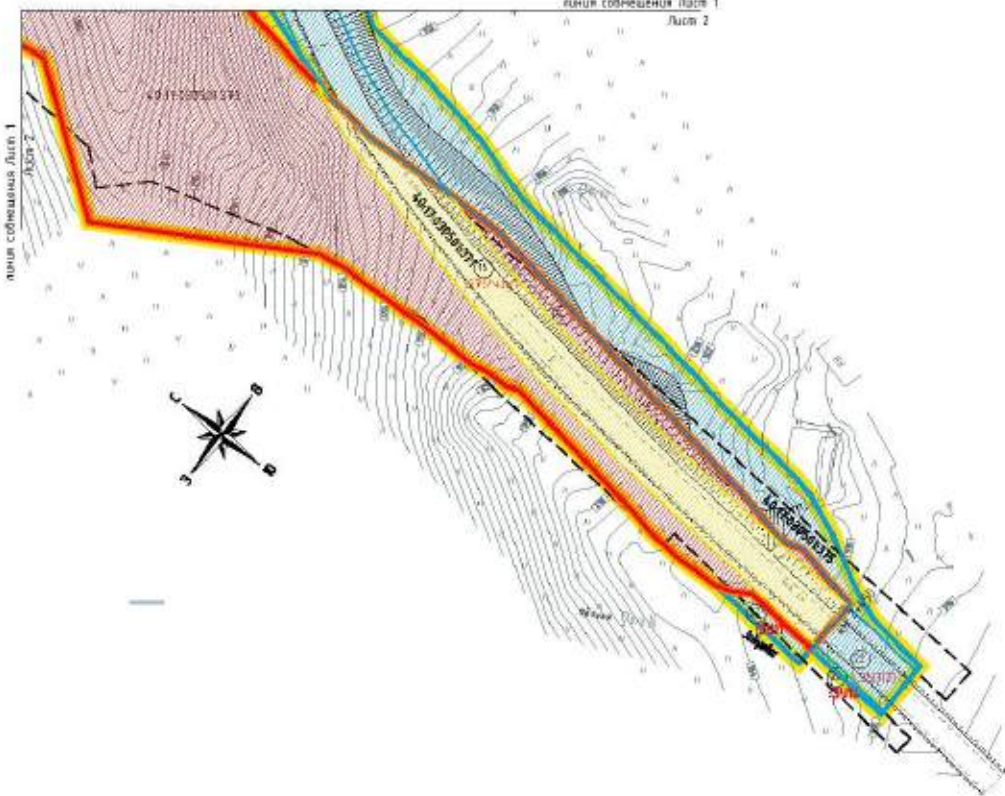
162	418763,18	1289906,02
163	418763,4	1289892,69
164	418763,42	1289891,73
165	418788,02	1289893,96
166	418788,26	1289889,19
167	418817,68	1289891,8
168	418818,09	1289891,69
169	418820,44	1289891,77
170	418829,56	1289891,44
171	418839,8	1289892,41
172	418846,08	1289893,81
173	418888,03	1289900,39
174	418892,04	1289899,21
175	418897,27	1289899,15
176	418902,43	1289898,34
177	418917,54	1289898,51
178	418927,79	1289898,08
179	418942,8	1289897,74
180	418947,79	1289896,94
181	418950,39	1289896,65
182	419002,16	1289866,73
183	419037,35	1289892,98
184	419069,32	1289887,94
185	419078,94	1289882,96
186	419087,62	1289878,46
187	419119,84	1289860,35
188	419118,97	1289858,39
189	419125,97	1289845,35
190	419140,82	1289835,39
191	419139,91	1289831,89
108	419162,11	1289814,92
192	419153,32	1289883,98

193	419157,15	1289898,09
194	419156,76	1289908,35
195	419153,95	1289931,74
196	419153,82	1289954,57
197	419164,49	1290006,41
198	419167,91	1290014,02
199	419170	1290016,2
200	419164,23	1290018,71
201	419160,39	1290018,8
202	419151,34	1290017,34
203	419140,99	1290013,49
204	419099,55	1289992,47
205	419071,59	1289977,7
206	419007,62	1289942,6
207	418998,99	1289938,66
208	418983,68	1289933,43
209	418982,51	1289933,03
210	418972,41	1289930,15
211	418980,18	1289931,06
212	419005,48	1289935,66
213	419013,01	1289937,73
214	419025,97	1289940,7
215	419039,47	1289942,84
216	419055,23	1289943,75
217	419078,22	1289960,91
218	419109,55	1289918,28
219	419119,61	1289909,37
220	419140	1289889,9
221	419142,57	1289889,39
222	419147,54	1289887,71
223	419152,15	1289885,23
192	419153,32	1289883,98

Имя, № подл.	Подпись и дата	Взам. инв. №



линия совмещения Лист 1
Лист 2



- Цвета обозначения:**
- граница территории проекта некапитальной
 - красная линия, определяющая границы территории
 - Земельные участки, образованные путем раздела с кадастровым номером
 - земельные участки, занятые в соответствии с кадастровым номером
 - земельные участки, занятые в соответствии с кадастровым номером
 - земельные участки, занятые в соответствии с кадастровым номером
 - граница земельных участков, занятых в соответствии с кадастровым номером

- 40:17:0305001 - кадастровый номер земельного участка, занятый в ЕФР
- 40:17:0305001 - кадастровый номер земельного участка, занятый в ЕФР
- ЗНП, ЗНП (ЗНП) - земельный участок образованный земельным участком
- ЗНП (ЗНП) - земельный участок образованный частью
- земельный участок
- земельный участок



						0023-20-ПМТ			
						Реконструкция автодороги Оптикал станция-Заворова в Перемышльском районе, на участке 1+800 по км 2+450 с мостом через р. Векса			
Имя	Ф.И.О.	Лист	№ 4х4	Подпись	Дата	Основная часть проекта некапитальной территории	Станция	Лист	Листов
Составил	Степанов И.А.				04.20		ПМТ	2	2
Проверил	Мельников М.И.				04.20	Чертеж некапитальной территории	ООО "Колужские трассеры"		
Н. Контроль	Степанов И.А.				04.20				
						Человек 1/11			



Российская Федерация
Калужская область

Администрация
(исполнительно-распорядительный орган)
муниципального района
«Перемышльский район»

Генеральному директору
ООО «Калужские просторы»
И.А. Степкину

пл. Свободы, д. 4,
с. Перемышль, 249130
тел. 8(48441) 3-15-36
E-mail: aperedmyshl@adm.kaluga.ru
от 09.07.20 № 2928/03-09
на № 11365 от 06.07.2020 года

Уважаемый Иван Анатольевич!

Администрация МР «Перемышльский район» согласовывает размещение объекта: «Реконструкция автодороги Опытная станция-Заборовка в Перемышльском районе, на участке с км 1+800 по км 2+450 с мостом через р. Высса» в границах земельных участков с кадастровыми номерами 40:17:030602:261, 40:17:030602:260, 40:17:030602:428, принадлежащих администрации МР «Перемышльский район» (аренда ООО СП «Калужское»):

	Вид использования	Кадастровый номер ЗУ	Площадь испрашиваемого ЗУ
1.	Временное пользование на период строительства (реконструкции) Объекта	40:17:030602:260	27 кв.м
		40:17:030602:261	23 кв.м.
		40:17:030602:428	7944 кв.м.
2.	Постоянное пользование, предоставляемого путем изъятия земельного участка	40:17:030602:260	139 кв.м.
		40:17:030602:261	2809 кв.м.
		40:17:030602:428	4873 кв.м.

Заместитель Главы администрации
муниципального района

В.Л. Голубев

Исп. Заведующая отделом по управлению муниципальным имуществом и природными ресурсами администрации муниципального района, Матросова Анастасия Александровна
тел. 8 (48441) 9-03-30, imuhestvo_perem@mail.ru



Российская Федерация
Калужская область

Администрация
муниципального района
«Перемышльский район»

249130 с. Перемышль пл. Свободы дом 4
тел. (8-484-41) 3-15-36 факс 3-17-66
E-mail: aperemysl@adm.kaluga.ru

Генеральному директору
ООО «Калужские просторы»

И.А. Степкину

248000, г. Калуга, ул. Кирова, 29

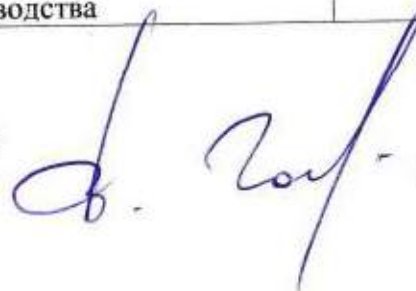
от «13» мая 2021 года № 03-10/472
на № 11475 от 22.04.2021 г.

Уважаемый Иван Анатольевич!

Администрация муниципального района «Перемышльский район» согласовывает размещение объекта: «Реконструкция автодороги Опытная станция – Заборовка в Перемышльском районе, на участке с км 1+800 по км 2+450 с мостом через р. Высса» в границах земельных участков с кадастровыми номерами: 40:17:030602:428, 40:17:030602:619, предоставленных на праве аренды ООО СП «Калужское».

№п/п	Кадастровый номер з/у	Вид разрешенного использования	Площадь, кв.м.
1	40:17:030602:619	для использования в целях сельскохозяйственного производства	115185
2	40:17:030602:428	для сельскохозяйственного производства	2279426,44

Заместитель Главы администрации
муниципального района

 В.И. Голубев

СОГЛАСИЕ

для размещения линейного объекта: «Реконструкция автодороги Опытная станция-Заборовка в Перемышльском районе, на участке с км 1+800 по км 2+450 с мостом через р. Высса» по землям, принадлежащим на праве аренды ООО Сельскохозяйственное предприятие «Калужское» в лице

действующего (ей) на основании _____

ИНН _____

000 СП "Калужское"
249142, Калужская область, Перемышльский район,
с. Калужская опытная сельскохозяйственная станция

ОГРН _____

ИНН 4015004083 КПП 401501001
БИК 042908612 ОКТО 29632412
ОГРН 1044000000351 ОКПО 72807792

Руководствуясь Гражданским Земельным кодексами РФ, выражаю свое согласие на размещение линейного объекта «Реконструкция автодороги Опытная станция-Заборовка в Перемышльском районе, на участке с км 1+800 по км 2+450 с мостом через р. Высса», в границах земельного участка с кадастровым номером 40:17:030602:260, общей площадью 7629 кв.м.

Площадь образуемых земельных участков 40:17:030602:260:3У1, предназначенных для размещения линейного объекта: «Реконструкция автодороги Опытная станция-Заборовка в Перемышльском районе, на участке с км 1+800 по км 2+450 с мостом через р. Высса»,

составляет - 139 кв.м. в постоянный отвод с изъятием для государственных нужд площадь образуемого земельного участка 40:17:030602:260:3У2 -27 кв.м. во временный отвод, не требующий образования.

Приложение: схема расположения земельного участка - в 3-х экз. на 1 листе каждый.

Григорий Бародкин



1 " 14 " 07 2020 г.

СХЕМА РАСПОЛОЖЕНИЯ ЗЕМЕЛЬНОГО УЧАСТКА

Правообладатель: Общество с ограниченной ответственностью Сельскохозяйственное предприятие "Калужское"
Кадастровый номер: 40:17:030602:260
Местоположение земельного участка: Калужская область, Перемышльский район, с Калужская Опытная с/х станция
Категория земель: земли сельскохозяйственного назначения
Площадь образуемого земельного участка: :260:3У1 - 139 кв.м., :260:3У2 - 27 кв.м.,
Цель предоставления: для размещения линейного объекта: Реконструкция автодороги Опытная станция-Заборовка в Перемышльском районе, на участке с км 1+800 по км 2+450 с мостом через р. Высса



Масштаб 1 : 5000

Каталог координат см. на обороте

- - граница земельного участка существующая в ГКН
- - проектируемая полоса автомобильной дороги постоянный отвод
- - проектируемая полоса автомобильной дороги временный отвод
- 1,2,3...,n - надписи номеров существующих характерных точек в ГКН
- - характерная точка границы, сведения о которой позволяют однозначно определить ее положение на местности

40:17:030602:260:3У1 - обозначение образуемого земельного участка

Согласовано:

Директор
ООО СП "Калужское"

должность,
фамилия, инициалы
125070@yandex.ru 89621723555
электронная почта, телефон



14.04.2020

Каталог координат

ПОСТОЯННЫЙ ОТВОД:

40:17:030602:260:3У1

ВРЕМЕННЫЙ ОТВОД:

40:17:030602:260:3У2

№ точки	X	Y
1	419192,75	1289778,45
2	419192,09	1289782,48
3	419193,09	1289797,54
4	419186,19	1289803,43
5	419185,94	1289800,29
6	419186,15	1289798,77
7	419185,84	1289799,04
8	419184,72	1289784,91
1	419192,75	1289778,45

№ точки	X	Y
9	419190,79	1289849,01
10	419196,62	1289849,25
11	419197,15	1289853,17
12	419190,10	1289852,91
13	419189,82	1289849,27
9	419190,79	1289849,01

СОГЛАСИЕ

для размещения линейного объекта: «Реконструкция автодороги Опытная станция-Заборовка в Перемышльском районе, на участке с км 1+800 по км 2+450 с мостом через р. Высса» по землям, принадлежащим на праве аренды ООО Сельскохозяйственное предприятие «Калужское» в лице

действующего (ей) на основании _____

ИНН _____

ОГРН _____

Руководствуясь Гражданским Земельным кодексами РФ, выражаю свое согласие на размещение линейного объекта: «Реконструкция автодороги Опытная станция-Заборовка в Перемышльском районе, на участке с км 1+800 по км 2+450 с мостом через р. Высса», в границах земельного участка с кадастровым номером 40:17:030602:428, общей площадью 579638 кв.м.

Площадь образуемых земельных участков 40:17:030602:428:3У1, предназначенных для размещения линейного объекта: «Реконструкция автодороги Опытная станция-Заборовка в Перемышльском районе, на участке с км 1+800 по км 2+450 с мостом через р. Высса»,

составляет - 4873 кв.м. в постоянный отвод с изъятием для государственных нужд

площадь образуемого земельного участка 40:17:030602:428:3У2 -7944 кв.м. во временный отвод, не требующий образования.

Приложение: схема расположения земельного участка - в 3-х экз. на 1 листе каждый.

Дмитрий Баранов 1 " 14 " 2020 г.



СХЕМА РАСПОЛОЖЕНИЯ ЗЕМЕЛЬНОГО УЧАСТКА

Правообладатель: Общество с ограниченной ответственностью Сельскохозяйственное предприятие "Калужское"

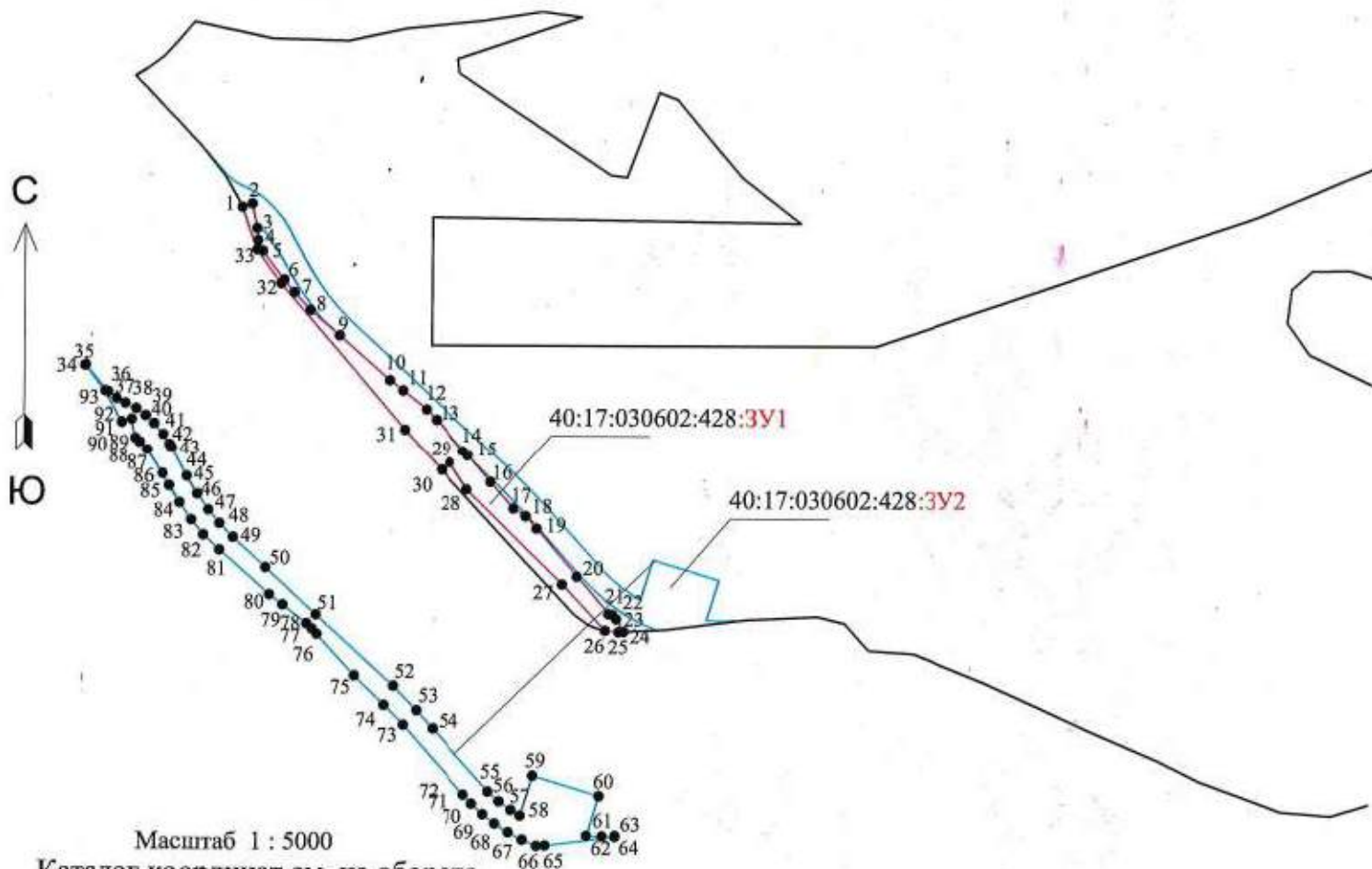
Кадастровый номер: 40:17:030602:428

Местоположение земельного участка: Калужская область, Перемышльский район, с. Столпово

Категория земель: земли сельскохозяйственного назначения

Площадь образуемого земельного участка: :428:3У1 - 4873 кв.м., :428:3У2 - 7944 кв.м.,

Цель предоставления: для размещения линейного объекта: Реконструкция автодороги Опытная станция-Заборовка в Перемышльском районе, на участке с км 1+800 до км 2+450 с мостом через р. Высса



Масштаб 1 : 5000

Каталог координат см. на обороте

- - граница земельного участка существующая в ГКН
- - проектируемая полоса автомобильной дороги постоянный отвод
- - проектируемая полоса автомобильной дороги временный отвод
- 1,2,3...,n - надписи номеров существующих характерных точек в ГКН
- - характерная точка границы, сведения о которой позволяют однозначно определить ее положение на местности

40:17:030602:428:3У1 - обозначение образуемого земельного участка

Согласовано:

Игорь С. И.
 директор
 ООО СП "Калужское"
 должность,
 фамилия, инициалы
 илюто@vv.ru 89621713555
 электронная почта, телефон



01.10.2020

ВРЕМЕННЫЙ ОТВОД:

40:17:030602:428:3У2

№ точки	X	Y
34	419563,58	1289536,05
35	419563,96	1289536,44
36	419544,45	1289553,24
37	419539,57	1289559,4
38	419536,2	1289566,11
39	419532,5	1289573,98
40	419527,37	1289580,69
41	419521,59	1289586,68
42	419513,63	1289593,32
43	419506,3	1289597,99
44	419503,8	1289599,32
45	419482,94	1289610,22
46	419470,22	1289617,86
47	419458,73	1289626
48	419448,95	1289634,13
49	419439,02	1289643,85
50	419417,32	1289667,6
51	419383,28	1289704,25
52	419332,05	1289760,34
53	419314,51	1289777,47
54	419301,41	1289789,6
55	419256,17	1289830,74
56	419249,24	1289838,83
57	419243,1	1289847,46
58	419239,03	1289854,17
59	419267,78	1289862,88
60	419253,28	1289910,73
61	419224,57	1289902,03
62	419224,2	1289913,17
63	419224,71	1289922,5
64	419223,95	1289922,57
65	419217,55	1289872,07
66	419217,26	1289866,05
67	419221,59	1289855,78
68	419226,95	1289845,64
69	419233,22	1289835,91
70	419239,92	1289827,16
71	419247,37	1289818,97
72	419253,82	1289812,87
73	419304,02	1289767,83
74	419318,29	1289753,67
75	419339,3	1289732,13
76	419369,18	1289705
77	419373,01	1289701,49
78	419376,77	1289697,6
79	419390,38	1289680,28
80	419397,7	1289670,64
81	419429,98	1289634,19
82	419440,68	1289622,4
83	419451,45	1289613,74
84	419463,87	1289605,11
85	419476,07	1289597,85
86	419484,78	1289593,05
87	419502,33	1289581,86
88	419508,01	1289576,67
89	419510,92	1289573,56
90	419524,55	1289570,82
91	419522,17	1289563,58
92	419522,58	1289563,43
93	419545,07	1289551,04
34	419563,58	1289536,05

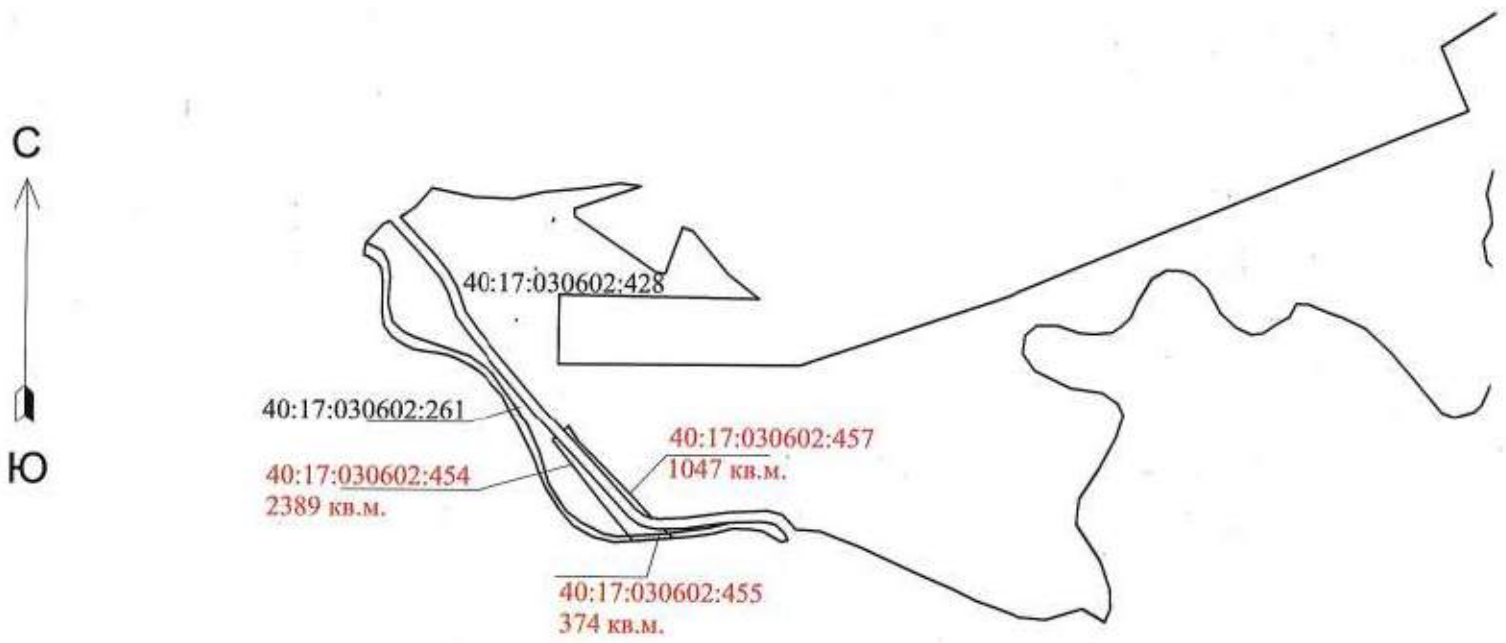
ПОСТОЯННЫЙ ОТВОД:

40:17:030602:428:3У1

№ точки	X	Y
1	419522,17	1289563,58
2	419524,55	1289570,82
3	419506,9	1289574,37
4	419498,11	1289575,06
5	419490,66	1289578,54
6	419469,97	1289594,31
7	419461	1289601,59
8	419448,23	1289613,19
9	419429,98	1289634,19
10	419397,7	1289670,64
11	419390,38	1289680,28
12	419376,77	1289697,6
13	419369,18	1289705
14	419346,42	1289724,76
15	419343,11	1289728,5
16	419323,89	1289745,21
17	419304,87	1289761,88
18	419299,4	1289770,69
19	419290,43	1289778,59
20	419256,02	1289807,9
21	419228,97	1289830,92
22	419228,45	1289833,94
23	419225,32	1289836,57
24	419216,1	1289842,06
25	419215,91	1289838,23
26	419216,98	1289828,55
27	419250,24	1289797,2
28	419318,43	1289727,9
29	419337,93	1289714,93
30	419332,72	1289709,09
31	419361,93	1289681,89
32	419467,36	1289592,07
33	419491,56	1289574,43
1	419522,17	1289563,58

СХЕМА РАСПОЛОЖЕНИЯ ЗЕМЕЛЬНОГО УЧАСТКА

Правообладатель: Общество с ограниченной ответственностью Сельскохозяйственное предприятие "Калужское"
Кадастровый номер: 40:17:030602:260, 40:17:030602:261, 40:17:030602:428
Категория земель: земли сельскохозяйственного назначения
Цель предоставления: для размещения линейного объекта: Реконструкция автодороги Опытная станция-Заборовка в Перемышльском районе, на участке с км 1+800 по км 2+450 с мостом через р. Высса



Масштаб 1 : 5000

Каталог координат см. на обороте

- - граница земельного участка существующая в ГКН
 - - проектируемая полоса автомобильной дороги постоянный отвод
 - - проектируемая полоса автомобильной дороги временный отвод
 - 1,2,3...,n - надписи номеров существующих характерных точек в ГКН
 - - характерная точка границы, сведения о которой позволяют однозначно определить ее положение на местности
- 40:17:030602:260 - кадастровый номер земельного участка
40:17:030602:454 - кадастровый номер земельного участка, выделенный ранее для указанных целей
2389 кв.м. - площадь выделенного земельного участка

Согласовано:

Бароли
Бароли
121070 @ 6k, m 8962 172 8555
электронная почта, телефон



СОГЛАСИЕ

для размещения линейного объекта: «Реконструкция автодороги Опытная станция-Заборовка в Перемышльском районе, на участке с км 1+800 по км 2+450 с мостом через р. Высса» по землям, принадлежащим на праве аренды ООО Сельскохозяйственное предприятие «Калужское» в лице

действующего (ей) на основании _____

ИНН _____

ОГРН _____

Руководствуясь Гражданским Земельным кодексами РФ, выражаю свое согласие на размещение линейного объекта «Реконструкция автодороги Опытная станция-Заборовка в Перемышльском районе, на участке с км 1+800 по км 2+450 с мостом через р. Высса», в границах земельного участка с кадастровым номером 40:17:030602:261, общей площадью 21351 кв.м.

Площадь образуемых земельных участков 40:17:030602:261:3У1, 40:17:030602:261:3У2, предназначенных для размещения линейного объекта: «Реконструкция автодороги Опытная станция-Заборовка в Перемышльском районе, на участке с км 1+800 по км 2+450 с мостом через р. Высса»,

составляет - 2793 кв.м., 16 кв.м. в постоянный отвод с изъятием для государственных нужд

площадь образуемого земельного участка 40:17:030602:261:3У3 -23 кв.м. во временный отвод, не требующий образования.

Приложение: схема расположения земельного участка - в 3-х экз. на 1 листе каждый.

_____ / Баро _____ " 07 20 20г.



СХЕМА РАСПОЛОЖЕНИЯ ЗЕМЕЛЬНОГО УЧАСТКА

Правообладатель: Общество с ограниченной ответственностью Сельскохозяйственное предприятие "Калужское"

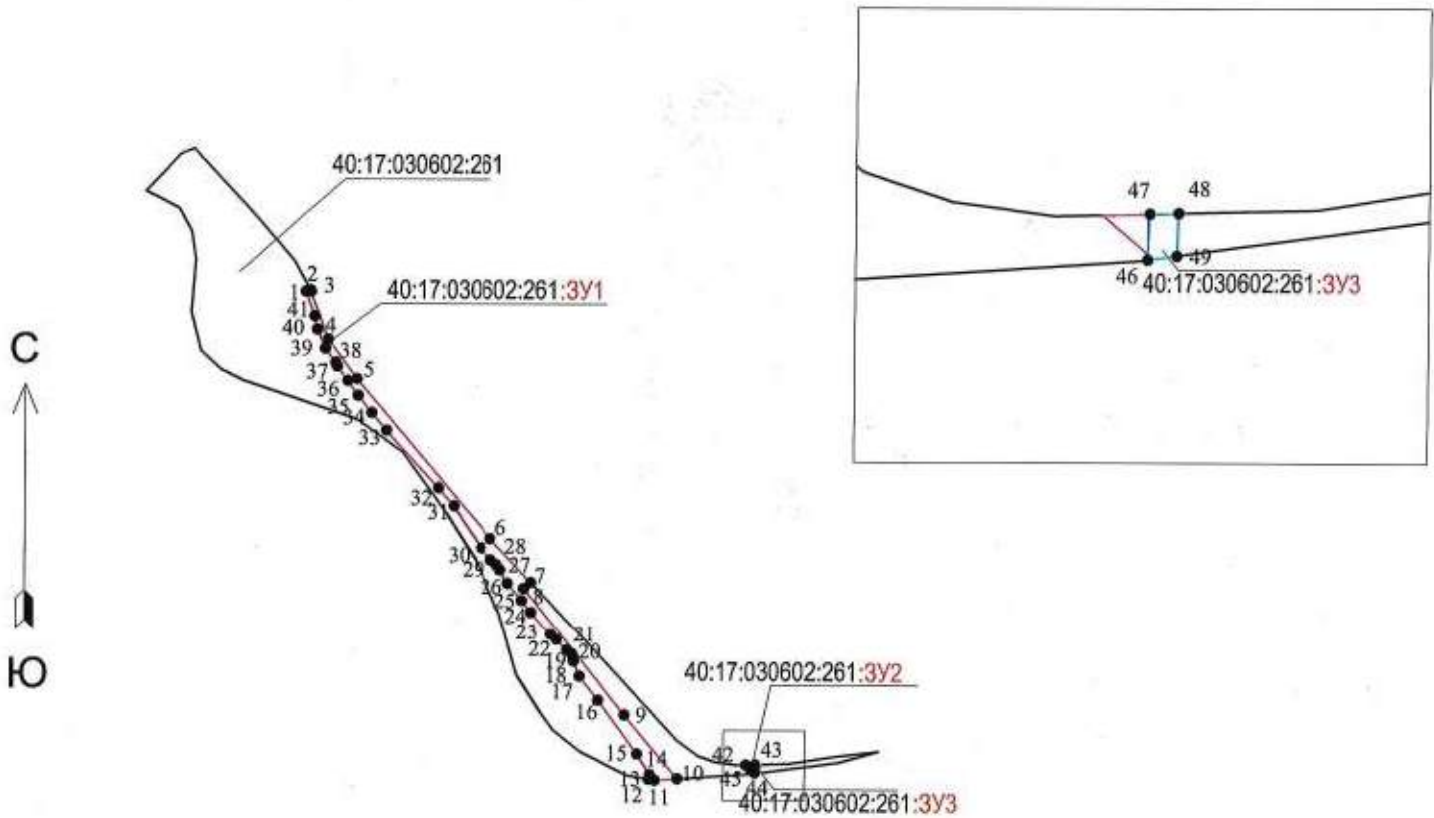
Кадастровый номер: 40:17:030602:261

Местоположение земельного участка: Калужская область, Перемышльский район, с. Калужская Опытная с/х стан.

Категория земель: земли сельскохозяйственного назначения

Площадь образуемого земельного участка: :261:3У1 - 2793 кв.м., :261:3У2 - 16 кв.м., :261:3У3-23 кв.м.

Цель предоставления: для размещения линейного объекта: Реконструкция автодороги Опытная станция-Заборовке в Перемышльском районе, на участке с км 1+800 по км 2+450 с мостом через р. Высса



Масштаб 1 : 5000

Каталог координат см. на обороте

- - граница земельного участка существующая в ГКН
- - проектируемая полоса автомобильной дороги постоянный отвод
- - проектируемая полоса автомобильной дороги временный отвод
- 1,2,3...,n - надписи номеров существующих характерных точек в ГКН
- - характерная точка границы, сведения о которой позволяют однозначно определить ее положение на местности

40:17:030602:261:3У1 - обозначение образуемого земельного участка

Согласовано:
[Signature]
 должность,
 фамилия, инициалы
 121070@vkn.ru 89621423555
 электронная почта, телефон

[Signature]
 Баро 24/11
 подпись



14.02.2020
 дата

Каталог координат

ПОСТОЯННЫЙ ОТВОД:

40:17:030602:261:3У1

№ точки	X	Y
1	419516,96	1289547,77
2	419517,89	1289550,6
3	419517,03	1289551,08
4	419485,2	1289562,37
5	419459	1289581,46
6	419352,96	1289671,8
7	419323,75	1289699,03
8	419319,66	1289694,47
9	419235,17	1289761,71
10	419193,09	1289797,54
11	419192,09	1289782,48
12	419192,75	1289778,48
13	419192,82	1289778,4
14	419195,99	1289779,19
15	419209,44	1289770,51
16	419244,86	1289744,18
17	419260,58	1289731,71
18	419270,57	1289727,72
19	419273,4	1289727,36
20	419275,24	1289726,64
21	419278	1289723,16
22	419285,17	1289716,29
23	419288,43	1289712,36
24	419303,69	1289699,32
25	419311,61	1289693,14
26	419323,09	1289683,66
27	419332,14	1289678,45
28	419335,77	1289676,03
29	419338,75	1289672,19
30	419346,78	1289665,27
31	419374,85	1289646,73
32	419386,65	1289636,23
33	419424,75	1289601,25
34	419436,44	1289591,32
35	419447,89	1289582,26
36	419457,76	1289575,39
37	419467,28	1289568,38
38	419469,97	1289567,28
39	419479,12	1289560,52
40	419491,92	1289555,38
41	419500,68	1289553,57
1	419516,96	1289547,77

40:17:030602:261:3У2

№ точки	X	Y
42	419202,53	1289843,18
43	419202,68	1289849,42
44	419197,42	1289849,3
45	419199,45	1289846,88
42	419202,53	1289843,18

ВРЕМЕННЫЙ ОТВОД:

40:17:030602:261:3У3

№ точки	X	Y
46	419196,62	1289849,25
47	419202,69	1289849,51
48	419202,78	1289853,37
49	419197,15	1289853,17
46	419196,62	1289849,25

ФГИС ЕГРН

полное наименование органа регистрации прав

Раздел 1

**Выписка из Единого государственного реестра недвижимости об объекте недвижимости
Сведения о характеристиках объекта недвижимости**

На основании запроса от 20.03.2020 г., поступившего на рассмотрение 20.03.2020 г., сообщаем, что согласно записям Единого государственного реестра недвижимости:

Земельный участок			
<small>(кад. объект недвижимости)</small>			
Лист № <u> </u> Раздел <u>I</u>	Всего листов раздела <u>I</u> : <u> </u>	Всего разделов: <u> </u>	Всего листов выписки: <u> </u>
20.03.2020/№ 99/2020/321967494			
Кадастровый номер:	40:17:030602:457		
Номер кадастрового квартала:	40:17:030602		
Дата присвоения кадастрового номера:	19.06.2018		
Ранее присвоенный государственный учетный номер:	данные отсутствуют		
Адрес:	установлено относительно ориентира, расположенного в границах участка. Почтовый адрес ориентира: Калужская область, р-н Перемышльский, в районе с. Столшово		
Площадь:	1047 +/- 283 кв. м		
Кадастровая стоимость, руб.:	4114,71		
Кадастровые номера расположенных в пределах земельного участка объектов недвижимости:	данные отсутствуют		
Кадастровые номера объектов недвижимости, из которых образован объект недвижимости:	40:17:030602:428		
Кадастровые номера образованных объектов недвижимости:	данные отсутствуют		
Сведения о классификации объекта недвижимости в составе предприятия или государственного учреждения:			
Государственный регистратор		ФГИС ЕГРН	
полное наименование должности	подпись	инициалы, фамилия	

М.П.

**Выписка из Единого государственного реестра недвижимости об объекте недвижимости
Сведения о характеристиках объекта недвижимости**

Земельный участок			
<small>(из объекта недвижимости)</small>			
Лист № __ Раздел 1	Всего листов раздела 1: __	Всего разделов: __	Всего листов выписки: __
28.03.2020 № 99/2020/321067494			
Кадастровый номер:		40:17:030602:457	
Категория земель:	Земли сельскохозяйственного назначения		
Виды разрешенного использования:	для использования в целях сельскохозяйственного производства		
Сведения о кадастровом инженере:	Голов Андрей Владимирович №40-11-229, ООО "АКР"		
Сведения о лесах, водных объектах и об иных природных объектах, расположенных в пределах земельного участка:	данные отсутствуют		
Сведения о том, что земельный участок полностью или частично расположен в границах зоны с особыми условиями использования территории или территории объекта культурного наследия:	данные отсутствуют		
Сведения о том, что земельный участок расположен в границах особой экономической зоны, территории опережающего социально-экономического развития, зоны территориального развития в Российской Федерации, иной зоны:	данные отсутствуют		
Сведения о том, что земельный участок расположен в границах особо охраняемой природной территории, охотничьих угодий, лесничества, лесопарков:	данные отсутствуют		
Сведения о результатах проведения государственного земельного надзора:	данные отсутствуют		
Сведения о расположении земельного участка в границах территории, в отношении которой утвержден проект межевания территории:	данные отсутствуют		
Государственный регистратор		ФГИС ЕГРН	
полное наименование должности		подпись	инициалы, фамилия

М.П.

**Выписка из Единого государственного реестра недвижимости об объекте недвижимости
Сведения о характеристиках объекта недвижимости**

Земельный участок			
<small>(из объекта недвижимости)</small>			
Лист № <u> </u> Раздел 1	Всего листов раздела 1 : <u> </u>	Всего разделов: <u> </u>	Всего листов выписки: <u> </u>
28.03.2020 № 99/2020/321067494			
Кадастровый номер:		40:17:030602:457	

Условный номер земельного участка:	данные отсутствуют
Сведения о принятии акта и (или) заключения договора, предусматривающих предоставление в соответствии с земельным законодательством жилищным органом государственной власти или органом местного самоуправления находящегося в государственной или муниципальной собственности земельного участка для строительства жилого дома социального использования или жилого дома коммерческого использования:	данные отсутствуют
Сведения о том, что земельный участок или земельные участки образованы на основании решения об изъятии земельного участка и (или) расположенного на нем объекта недвижимости для государственных или муниципальных нужд:	данные отсутствуют
Сведения о том, что земельный участок образован из земель или земельного участка, государственная собственность на которые не разграничена:	данные отсутствуют
Сведения о наличии земельного спора о местоположении границ земельных участков:	данные отсутствуют
Статус записи об объекте недвижимости:	Сведения об объекте недвижимости имеют статус "актуальные"
Особые отметки:	Сведения необходимые для заполнения раздела 2 отсутствуют. Сведения необходимые для заполнения раздела 4 отсутствуют.
Получатель выписки:	красноярские светлана михайловна

Государственный регистратор		ФГИС ИГРН
полное наименование должности	подпись	инициалы, фамилия

М.П.


Выписка из Единого государственного реестра недвижимости об объекте недвижимости
Сведения о зарегистрированных правах

Государственный регистратор		ФГИС ЕГРН
полное наименование должности	подпись	инициалы, фамилия

М.П.

**Выписка из Единого государственного реестра недвижимости об объекте недвижимости
Описание местоположения земельного участка**

Земельный участок			
<small>(или объект недвижимости)</small>			
Лист № <u> </u> Раздел № <u> </u>	Всего листов раздела №: <u> </u>	Всего разделов: <u> </u>	Всего листов выписки: <u> </u>
28.03.2020 № 99/2020/321067494			
Кадастровый номер:		40:17:030602:457	

План (чертеж, схема) земельного участка			
			
Масштаб 1: данные отсутствуют	Условные обозначения:		

Государственный регистратор		ФГИС ЕГРН
<small>полное наименование должности</small>	<small>подпись</small>	<small>инициалы, фамилия</small>

М.П.

Выписка из Единого государственного реестра недвижимости об объекте недвижимости
Описание местоположения земельного участка

Земельный участок			
<small>(из объекта недвижимости)</small>			
Лист № <u> </u> Раздел <u>3.1</u>	Всего листов раздела <u>3.1</u> : <u> </u>	Всего разделов: <u> </u>	Всего листов выписки: <u> </u>
28.03.2020 № 99/2020/321067494			
Кадастровый номер:		49:17:030602:457	

Описание местоположения границ земельного участка							
Номер п/п	Номер точки		Дирекционный угол	Горизонтальное проложение, м	Описание закрепления на местности	Кадастровые номера смежных участков	Сведения об адресах правообладателей смежных земельных участков
	начальная	конечная					
1	2	3	4	5	6	7	8
1	1	2	данные отсутствуют	данные отсутствуют	данные отсутствуют	данные отсутствуют	данные отсутствуют
2	2	3	данные отсутствуют	данные отсутствуют	данные отсутствуют	данные отсутствуют	данные отсутствуют
3	3	4	данные отсутствуют	данные отсутствуют	данные отсутствуют	данные отсутствуют	данные отсутствуют
4	4	5	данные отсутствуют	данные отсутствуют	данные отсутствуют	данные отсутствуют	данные отсутствуют
5	5	6	данные отсутствуют	данные отсутствуют	данные отсутствуют	данные отсутствуют	данные отсутствуют
6	6	7	данные отсутствуют	данные отсутствуют	данные отсутствуют	данные отсутствуют	данные отсутствуют
7	7	8	данные отсутствуют	данные отсутствуют	данные отсутствуют	данные отсутствуют	данные отсутствуют
8	8	1	данные отсутствуют	данные отсутствуют	данные отсутствуют	данные отсутствуют	данные отсутствуют

Государственный регистратор		ФГИС ЕГРН
полное наименование должности	подпись	инициалы, фамилия

М.П.

Выписка из Единого государственного реестра недвижимости об объекте недвижимости
Описание местоположения земельного участка

Земельный участок			
<small>(из объекта недвижимости)</small>			
Лист № <u> </u> Раздел <u>3.2</u>	Всего листов раздела <u>3.2</u> : <u> </u>	Всего разделов: <u> </u>	Всего листов выписки: <u> </u>
28.03.2020 № 99/2020/321067494			
Кадастровый номер:		49:17:030602:457	

Сведения о характерных точках границы земельного участка				
Система координат				
Зона №				
Номер точки	Координаты		Описание закрепления на местности	Средняя квадратическая погрешность определения координат характерных точек границ земельного участка, м
	X	Y		
1	2	3	4	5
1	419332.72	1289709.09	данные отсутствуют	2.5
2	419228.58	1289806.05	данные отсутствуют	2.5
3	419220.69	1289816.86	данные отсутствуют	2.5
4	419217.17	1289826.8	данные отсутствуют	2.5
5	419216.98	1289828.55	данные отсутствуют	2.5
6	419250.24	1289797.2	данные отсутствуют	2.5
7	419318.43	1289727.9	данные отсутствуют	2.5
8	419337.93	1289714.93	данные отсутствуют	2.5

Государственный регистратор		ФГИС ИГРН
полное наименование должности	подпись	квирталы, фамилия

М.П.

ФГИС ЕГРН

полное наименование органа регистрации прав

Раздел 1

Выписка из Единого государственного реестра недвижимости об объекте недвижимости
Сведения о характеристиках объекта недвижимости

На основании запроса от 20.03.2020 г., поступившего на рассмотрение 20.03.2020 г., сообщаем, что согласно записям Единого государственного реестра недвижимости:

Земельный участок		
(каждый объект недвижимости)		
Лист № ____ Раздел 1	Всего листов раздела 1: ____	Всего разделов: ____
20.03.2020/№ 99/2020/321966683		
Кадастровый номер:	40:17:030602:455	
Номер кадастрового квартала:	40:17:030602	
Дата присвоения кадастрового номера:	19.04.2018	
Ранее присвоенный государственный учетный номер:	данные отсутствуют	
Адрес:	установлено относительно ориентира, расположенного в границах участка. Почтовый адрес ориентира: Калужская область, Перемышльский район, с. Калужская Опытная о/х станция	
Площадь:	374 +/- 169 кв. м	
Кадастровая стоимость, руб.:	1469.82	
Кадастровые номера расположенных в пределах земельного участка объектов недвижимости:	данные отсутствуют	
Кадастровые номера объектов недвижимости, из которых образован объект недвижимости:	40:17:030602:260	
Кадастровые номера образованных объектов недвижимости:	данные отсутствуют	
Сведения о включении объекта недвижимости в состав предприятия как имущественного комплекса:		
Государственный регистратор		ФГИС ЕГРН
полное наименование должности	подпись	инициалы, фамилия

М.П.

**Выписка из Единого государственного реестра недвижимости об объекте недвижимости
Сведения о характеристиках объекта недвижимости**

Земельный участок		
<small>(из объекта недвижимости)</small>		
Лист № <u> </u> Раздел 1	Всего листов раздела 1 : <u> </u>	Всего разделов: <u> </u>
28.03.2020 № 99/2020/321066683		
Кадастровый номер:		40:17:030602:455
Категория земель:	Земли сельскохозяйственного назначения	
Виды разрешенного использования:	Для сельскохозяйственного производства	
Сведения о кадастровом инженере:	Голов Андрей Владимирович №40-11-229, ООО "АКР"	
Сведения о лесах, водных объектах и об иных природных объектах, расположенных в пределах земельного участка:	данные отсутствуют	
Сведения о том, что земельный участок полностью или частично расположен в границах зоны с особыми условиями использования территории или территории объекта культурного наследия:	данные отсутствуют	
Сведения о том, что земельный участок расположен в границах особой экономической зоны, территории опережающего социально-экономического развития, зоны территориального развития в Российской Федерации, иной зоны:	данные отсутствуют	
Сведения о том, что земельный участок расположен в границах особо охраняемой природной территории, охотничьих угодий, лесничества, лесопарков:	данные отсутствуют	
Сведения о результатах проведения государственного земельного надзора:	данные отсутствуют	
Сведения о расположении земельного участка в границах территории, в отношении которой утвержден проект межевания территории:	данные отсутствуют	
Государственный регистратор		ФГИС ЕГРН
полное наименование должности	подпись	инициалы, фамилия

М.П.

**Выписка из Единого государственного реестра недвижимости об объекте недвижимости
Сведения о характеристиках объекта недвижимости**

Земельный участок			
<small>(из объекта недвижимости)</small>			
Лист № <u> </u> Раздела 1	Всего листов раздела 1 : <u> </u>	Всего разделов: <u> </u>	Всего листов выписки: <u> </u>
28.03.2020 № 99/2020/321066683			
Кадастровый номер:		40:17:030602:455	

Условный номер земельного участка:	данные отсутствуют
Сведения о принятии акта и (или) заключения договора, предусматривающих предоставление в соответствии с земельным законодательством жилищным органом государственной власти или органом местного самоуправления находящегося в государственной или муниципальной собственности земельного участка для строительства жилого дома социального использования или жилого дома коммерческого использования:	данные отсутствуют
Сведения о том, что земельный участок или земельные участки образованы на основании решения об изъятии земельного участка и (или) расположенного на нем объекта недвижимости для государственных или муниципальных нужд:	данные отсутствуют
Сведения о том, что земельный участок образован из земель или земельного участка, государственная собственность на которые не разграничена:	данные отсутствуют
Сведения о наличии земельного спора о местоположении границ земельных участков:	данные отсутствуют
Статус записи об объекте недвижимости:	Сведения об объекте недвижимости имеют статус "актуальные"
Особые отметки:	Сведения необходимые для заполнения раздела 2 отсутствуют. Сведения необходимые для заполнения раздела 4 отсутствуют.
Получатель выписки:	красноярские сведения муниципалитет

Государственный регистратор		ФГИС ИГРН
полное наименование должности	подпись	инициалы, фамилия

М.П.


Выписка из Единого государственного реестра недвижимости об объекте недвижимости
Сведения о зарегистрированных правах

Государственный регистратор		ФГИС ЕГРН
полное наименование должности	подпись	инициалы, фамилия

МП

**Выписка из Единого государственного реестра недвижимости об объекте недвижимости
Описание местоположения земельного участка**

Земельный участок			
<small>(или объект недвижимости)</small>			
Лист № ____ Раздел № ____	Всего листов раздела №: ____	Всего разделов: ____	Всего листов выписки: ____
28.03.2020 № 99/2020/321066483			
Кадастровый номер:		40:17:030602:455	

План (чертеж, схема) земельного участка			
			
Масштаб 1: данные отсутствуют	Условные обозначения:		

Государственный регистратор		ФГИС ЕГРН
<small>полное наименование должности</small>	<small>подпись</small>	<small>инициалы, фамилия</small>

М.П.

**Выписка из Единого государственного реестра недвижимости об объекте недвижимости
Описание местоположения земельного участка**

Земельный участок			
<small>(см. объект недвижимости)</small>			
Лист № <u> </u> Раздел <u>3.1</u>	Всего листов раздела <u>3.1</u> : <u> </u>	Всего разделов: <u> </u>	Всего листов выписки: <u> </u>
28.03.2020 № 99/2020/321066683			
Кадастровый номер:		49:17:030602:455	

Описание местоположения границ земельного участка							
Номер п/п	Номер точки		Дирекционный угол	Горизонтальное проложение, м	Описание закрепления на местности	Кадастровые номера смежных участков	Сведения об адресах правообладателей смежных земельных участков
	начальная	конечная					
1	2	3	4	5	6	7	8
1	1	2	данные отсутствуют	данные отсутствуют	данные отсутствуют	данные отсутствуют	данные отсутствуют
2	2	3	данные отсутствуют	данные отсутствуют	данные отсутствуют	данные отсутствуют	данные отсутствуют
3	3	4	данные отсутствуют	данные отсутствуют	данные отсутствуют	данные отсутствуют	данные отсутствуют
4	4	5	данные отсутствуют	данные отсутствуют	данные отсутствуют	данные отсутствуют	данные отсутствуют
5	5	1	данные отсутствуют	данные отсутствуют	данные отсутствуют	данные отсутствуют	данные отсутствуют

Государственный регистратор		ФГИС ЕГРН
полное наименование должности	подпись	инициалы, фамилия

М.П.

**Выписка из Единого государственного реестра недвижимости об объекте недвижимости
Описание местоположения земельного участка**

Земельный участок			
<small>(или объект недвижимости)</small>			
Лист № <u> </u> Раздел <u>3.2</u>	Всего листов раздела <u>3.2</u> : <u> </u>	Всего разделов: <u> </u>	Всего листов выписки: <u> </u>
28.03.2020 № 99/2020/321066683			
Кадастровый номер:		49:17:030602:455	

Сведения о характерных точках границы земельного участка				
Система координат				
Зона №				
Номер точки	Координаты		Описание закрепления на местности	Средняя квадратическая погрешность определения координат характерных точек границ земельного участка, м
	X	Y		
1	2	3	4	5
1	419193.09	1289797.54	данные отсутствуют	2.5
2	419186.19	1289803.43	данные отсутствуют	2.5
3	419190.47	1289837.57	данные отсутствуют	2.5
4	419196.73	1289850.12	данные отсутствуют	2.5
5	419196.43	1289847.88	данные отсутствуют	2.5

Государственный регистратор		ФГИС ЕГРН
полное наименование должности	подпись	инициалы, фамилия

М.П.

ФГИС ЕГРН

полное наименование органа регистрации прав

Раздел 1

**Выписка из Единого государственного реестра недвижимости об объекте недвижимости
Сведения о характеристиках объекта недвижимости**

На основании запроса от 20.03.2020 г., поступившего на рассмотрение 20.03.2020 г., сообщаем, что согласно записям Единого государственного реестра недвижимости:

Земельный участок			
<small>(кад. объект недвижимости)</small>			
Лист № ____ Раздел 1	Всего листов раздела 1: ____	Всего разделов: ____	Всего листов выписки: ____
20.03.2020/№ 99/2020/321966589			
Кадастровый номер:	40:17:030602:454		
Номер кадастрового квартала:	40:17:030602		
Дата присвоения кадастрового номера:	19.04.2018		
Ранее присвоенный государственный учетный номер:	данные отсутствуют		
Адрес:	установлено относительно ориентира, расположенного в границах участка. Почтовый адрес ориентира: Калужская область, Перемышльский район, с. Калужская Опытная о/х станция		
Площадь:	2389 +/- 428 кв. м		
Кадастровая стоимость, руб.:	9388.77		
Кадастровые номера расположенных в пределах земельного участка объектов недвижимости:	данные отсутствуют		
Кадастровые номера объектов недвижимости, из которых образован объект недвижимости:	40:17:030602:261		
Кадастровые номера образованных объектов недвижимости:	данные отсутствуют		
Сведения о включении объекта недвижимости в состав предприятия как юридического комплекса:			
Государственный регистратор		ФГИС ЕГРН	
полное наименование должности	подпись	инициалы, фамилия	

М.П.

**Выписка из Единого государственного реестра недвижимости об объекте недвижимости
Сведения о характеристиках объекта недвижимости**

Земельный участок			
<small>(из объекта недвижимости)</small>			
Лист № <u> </u> Раздел 1	Всего листов раздела 1 : <u> </u>	Всего разделов: <u> </u>	Всего листов выписки: <u> </u>
28.03.2020 № 99/2020/321066380			
Кадастровый номер:		40:17:030602:454	
Категория земель:	Земли сельскохозяйственного назначения		
Виды разрешенного использования:	Для сельскохозяйственного производства		
Сведения о кадастровом инженере:	Голов Андрей Владимирович №40-11-229, ООО "АКР"		
Сведения о лесах, водных объектах и об иных природных объектах, расположенных в пределах земельного участка:	данные отсутствуют		
Сведения о том, что земельный участок полностью или частично расположен в границах зоны с особыми условиями использования территории или территории объекта культурного наследия:	данные отсутствуют		
Сведения о том, что земельный участок расположен в границах особой экономической зоны, территории опережающего социально-экономического развития, зоны территориального развития в Российской Федерации, иной зоны:	данные отсутствуют		
Сведения о том, что земельный участок расположен в границах особо охраняемой природной территории, охотничьих угодий, лесничества, лесопарков:	данные отсутствуют		
Сведения о результатах проведения государственного земельного надзора:	данные отсутствуют		
Сведения о расположении земельного участка в границах территории, в отношении которой утвержден проект межевания территории:	данные отсутствуют		
Государственный регистратор			ФГИС ЕГРН
полное наименование должности	подпись		инициалы, фамилия

М.П.

**Выписка из Единого государственного реестра недвижимости об объекте недвижимости
Сведения о характеристиках объекта недвижимости**

Земельный участок			
<small>(из объекта недвижимости)</small>			
Лист № <u> </u> Раздела 1	Всего листов раздела 1 : <u> </u>	Всего разделов: <u> </u>	Всего листов выписки: <u> </u>
28.03.2020 № 99/2020/321066380			
Кадастровый номер:		40:17:030602:454	

Условный номер земельного участка:	данные отсутствуют
Сведения о принятии акта и (или) заключения договора, предусматривающих предоставление в соответствии с земельным законодательством жилищным органом государственной власти или органом местного самоуправления находящегося в государственной или муниципальной собственности земельного участка для строительства жилого дома социального использования или жилого дома коммерческого использования:	данные отсутствуют
Сведения о том, что земельный участок или земельные участки образованы на основании решения об изъятии земельного участка и (или) расположенного на нем объекта недвижимости для государственных или муниципальных нужд:	данные отсутствуют
Сведения о том, что земельный участок образован из земель или земельного участка, государственная собственность на которые не разграничена:	данные отсутствуют
Сведения о наличии земельного спора о местоположении границ земельных участков:	данные отсутствуют
Статус записи об объекте недвижимости:	Сведения об объекте недвижимости имеют статус "актуальные"
Особые отметки:	Сведения необходимые для заполнения раздела 2 отсутствуют. Сведения необходимые для заполнения раздела 4 отсутствуют.
Получатель выписки:	красноярские светлана михайловна

Государственный регистратор		ФГИС ИГРН
полное наименование должности	подпись	инициалы, фамилия

М.П.

Выписка из Единого государственного реестра недвижимости об объекте недвижимости
Сведения о зарегистрированных правах

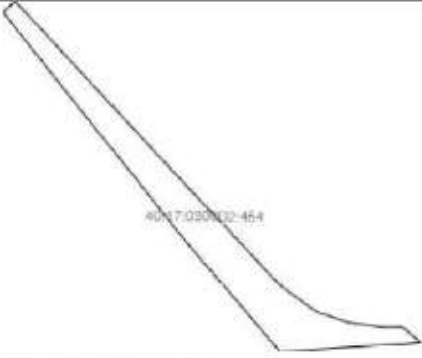
Государственный регистратор		ФГИС ЕГРН
полное наименование должности	подпись	инициалы, фамилия

М.П.

**Выписка из Единого государственного реестра недвижимости об объекте недвижимости
Описание местоположения земельного участка**

Земельный участок			
<small>(или объект недвижимости)</small>			
Лист № <u> </u> Раздел № <u> </u>	Всего листов раздела №: <u> </u>	Всего разделов: <u> </u>	Всего листов выписки: <u> </u>
28.03.2020 № 99/2020/321066589			
Кадастровый номер:		49:17:030602:454	

План (чертеж, схема) земельного участка

	
Масштаб 1: данные отсутствуют	Условные обозначения:

Государственный регистратор		ФГИС ЕГРН
<small>полное наименование должности</small>	<small>подпись</small>	<small>инициалы, фамилия</small>

М.П.

Выписка из Единого государственного реестра недвижимости об объекте недвижимости
Описание местоположения земельного участка

Земельный участок			
<small>(из объекта недвижимости)</small>			
Лист № <u> </u> Раздел <u>3.1</u>	Всего листов раздела <u>3.1</u> : <u> </u>	Всего разделов: <u> </u>	Всего листов выписки: <u> </u>
28.03.2020 № 99/2020/321066589			
Кадастровый номер:		49:17:030602:454	

Описание местоположения границ земельного участка							
Номер п/п	Номер точки		Дирекционный угол	Горизонтальное проложение, м	Описание закрепления на местности	Кадастровые номера смежных участков	Сведения об адресах правообладателей смежных земельных участков
	начальная	конечная					
1	2	3	4	5	6	7	8
1	1	2	данные отсутствуют	данные отсутствуют	данные отсутствуют	данные отсутствуют	данные отсутствуют
2	2	3	данные отсутствуют	данные отсутствуют	данные отсутствуют	данные отсутствуют	данные отсутствуют
3	3	4	данные отсутствуют	данные отсутствуют	данные отсутствуют	данные отсутствуют	данные отсутствуют
4	4	5	данные отсутствуют	данные отсутствуют	данные отсутствуют	данные отсутствуют	данные отсутствуют
5	5	6	данные отсутствуют	данные отсутствуют	данные отсутствуют	данные отсутствуют	данные отсутствуют
6	6	7	данные отсутствуют	данные отсутствуют	данные отсутствуют	данные отсутствуют	данные отсутствуют
7	7	8	данные отсутствуют	данные отсутствуют	данные отсутствуют	данные отсутствуют	данные отсутствуют
8	8	9	данные отсутствуют	данные отсутствуют	данные отсутствуют	данные отсутствуют	данные отсутствуют
9	9	10	данные отсутствуют	данные отсутствуют	данные отсутствуют	данные отсутствуют	данные отсутствуют
10	10	11	данные отсутствуют	данные отсутствуют	данные отсутствуют	данные отсутствуют	данные отсутствуют
11	11	12	данные отсутствуют	данные отсутствуют	данные отсутствуют	данные отсутствуют	данные отсутствуют
12	12	13	данные отсутствуют	данные отсутствуют	данные отсутствуют	данные отсутствуют	данные отсутствуют
13	13	14	данные отсутствуют	данные отсутствуют	данные отсутствуют	данные отсутствуют	данные отсутствуют

14	14	1	данные отсутствуют	данные отсутствуют	данные отсутствуют	данные отсутствуют	данные отсутствуют
----	----	---	--------------------	--------------------	--------------------	--------------------	--------------------

Государственный регистратор		ФГИС ВГРН
полное наименование должности	подпись	инициалы, фамилия

МП

Выписка из Единого государственного реестра недвижимости об объекте недвижимости
Описание местоположения земельного участка

Земельный участок			
<small>(из объекта недвижимости)</small>			
Лист № <u> </u> Раздел <u>3.2</u>	Всего листов раздела <u>3.2</u> : <u> </u>	Всего разделов: <u> </u>	Всего листов выписки: <u> </u>
28.03.2020 № 99/2020/321066889			
Кадастровый номер:		49:17:030602:454	

Сведения о характерных точках границы земельного участка				
Система координат				
Зона №				
Номер точки	Координаты		Описание закрепления на местности	Средняя квадратическая погрешность определения координат характерных точек границ земельного участка, м
	X	Y		
1	2	3	4	5
1	419319.66	1289694.47	данные отсутствуют	2.5
2	419235.17	1289761.71	данные отсутствуют	2.5
3	419193.09	1289797.54	данные отсутствуют	2.5
4	419196.43	1289847.88	данные отсутствуют	2.5
5	419196.73	1289850.12	данные отсутствуют	2.5
6	419199.45	1289846.88	данные отсутствуют	2.5
7	419202.53	1289843.18	данные отсутствуют	2.5
8	419202.38	1289836.9	данные отсутствуют	2.5
9	419204.18	1289822.98	данные отсутствуют	2.5
10	419208.11	1289811.16	данные отсутствуют	2.5
11	419218.44	1289797.04	данные отсутствуют	2.5
12	419264.48	1289753.9	данные отсутствуют	2.5
13	419308.96	1289712.81	данные отсутствуют	2.5
14	419323.75	1289699.03	данные отсутствуют	2.5

Государственный регистратор		ФГИС ЕГРН
полное наименование должности	подпись	инициалы, фамилия

М.П.

ФГИС ЕГРН

полное наименование органа регистрационных прав

Раздел 1

**Выписка из Единого государственного реестра недвижимости об объекте недвижимости
Сведения о характеристиках объекта недвижимости**

На основании запроса от 20.03.2020 г., поступившего на рассмотрение 20.03.2020 г., сообщаем, что согласно записям Единого государственного реестра недвижимости:

Земельный участок			
<small>(кад. объект недвижимости)</small>			
Лист № <u> </u> Раздел <u>I</u>	Всего листов раздела <u>I</u> : <u> </u>	Всего разделов: <u> </u>	Всего листов выписки: <u> </u>
20.03.2020/№ 99/2020/321966838			
Кадастровый номер:		40:17:030602:428	
Номер кадастрового квартала:	40:17:030602		
Дата присвоения кадастрового номера:	22.05.2013		
Ранее присвоенный государственный учетный номер:	данные отсутствуют		
Адрес:	установлено относительно ориентира, расположенного в границах участка. Почтовый адрес ориентира: Калужская обл., р-н Перемышльский, в районе с. Столбово		
Площадь:	579638 +/- 4758кв. м		
Кадастровая стоимость, руб.:	2279426,44		
Кадастровые номера расположенных в пределах земельного участка объектов недвижимости:	данные отсутствуют		
Кадастровые номера объектов недвижимости, из которых образован объект недвижимости:	40:17:030602:408		
Кадастровые номера образованных объектов недвижимости:	40:17:030602:457		
Сведения о включении объекта недвижимости в состав предприятия или государственного учреждения:			
Государственный регистратор			ФГИС ЕГРН
полное наименование должности	подпись		инициалы, фамилия

М.П.

**Выписка из Единого государственного реестра недвижимости об объекте недвижимости
Сведения о характеристиках объекта недвижимости**

Земельный участок		
<small>(из объекта недвижимости)</small>		
Лист № <u> </u> Раздел <u>1</u>	Всего листов раздела 1: <u> </u>	Всего разделов: <u> </u>
28.03.2020 № 99/2020/321066338		
Кадастровый номер:		48:17:030602:428
Категория земель:	Земли сельскохозяйственного назначения	
Виды разрешенного использования:	для использования в целях сельскохозяйственного производства	
Сведения о кадастровом инженере:	Семенов Константин Сергеевич №40-10-7, ООО "Вазар"	
Сведения о лесах, водных объектах и об иных природных объектах, расположенных в пределах земельного участка:	данные отсутствуют	
Сведения о том, что земельный участок полностью или частично расположен в границах зоны с особыми условиями использования территории или территории объекта культурного наследия:	данные отсутствуют	
Сведения о том, что земельный участок расположен в границах особой экономической зоны, территории опережающего социально-экономического развития, зоны территориального развития в Российской Федерации, иной зоны:	данные отсутствуют	
Сведения о том, что земельный участок расположен в границах особо охраняемой природной территории, охотничьих угодий, лесничества, санатория:	данные отсутствуют	
Сведения о результатах проведения государственного земельного надзора:	данные отсутствуют	
Сведения о расположении земельного участка в границах территории, в отношении которой утвержден проект межевания территории:	данные отсутствуют	
Государственный регистратор		ФГИС ЕГРН
полное наименование должности	подпись	инициалы, фамилия

М.П.

**Выписка из Единого государственного реестра недвижимости об объекте недвижимости
Сведения о характеристиках объекта недвижимости**

Земельный участок			
<small>(из объекта недвижимости)</small>			
Лист № <u> </u> Раздела 1	Всего листов раздела 1 : <u> </u>	Всего разделов: <u> </u>	Всего листов выписки: <u> </u>
28.03.2020 № 99/2020/321066338			
Кадастровый номер:		40:17:030602:428	

Условный номер земельного участка:	данные отсутствуют
Сведения о принятии акта и (или) заключения договора, предусматривающих предоставление в соответствии с земельным законодательством жилищным органом государственной власти или органом местного самоуправления находящегося в государственной или муниципальной собственности земельного участка для строительства жилого дома социального использования или жилого дома коммерческого использования:	данные отсутствуют
Сведения о том, что земельный участок или земельные участки образованы на основании решения об изъятии земельного участка и (или) расположенного на нем объекта недвижимости для государственных или муниципальных нужд:	данные отсутствуют
Сведения о том, что земельный участок образован из земель или земельного участка, государственная собственность на которые не разграничена:	данные отсутствуют
Сведения о наличии земельного спора о местоположении границ земельных участков:	данные отсутствуют
Статус записи об объекте недвижимости:	Сведения об объекте недвижимости имеют статус "актуальные"
Особые отметки:	Для данного земельного участка обеспечен доступ посредством земельного участка (земельных участков) с кадастровым номером (кадастровыми номерами) Земли общего пользования. Сведения необходимые для заполнения раздела 4 отсутствуют.
Подучетель выписки:	Красенкова Светлана Михайловна

Государственный регистратор		ФГИС ЕГРН
полное наименование должности	подпись	инициалы, фамилия

М.П.

**Выписка из Единого государственного реестра недвижимости об объекте недвижимости
Сведения о зарегистрированных правах**

Земельный участок	
<small>(или объект недвижимости)</small>	
Лист № ____ Раздел ____	Всего листов раздела 2: ____
28.03.2020 № 99/2020/321066939	
Кадастровый номер:	40:17:030602:428
1. Правообладатель (правообладатели):	1.1. данные о правообладателе отсутствуют
2. Вид, номер и дата государственной регистрации права:	2.1. не зарегистрировано
Ограничение прав и обременение объекта недвижимости:	
вид:	Аренда, весь объект
дата государственной регистрации:	12.08.2013
номер государственной регистрации:	40-40-17/001/2005-167
срок, на который установлено ограничение прав и обременение объекта недвижимости:	с 21.04.2005 по 21.03.2054
лицо, в пользу которого установлено ограничение прав и обременение объекта недвижимости:	Общество с ограниченной ответственностью Сельскохозяйственное предприятие "Калужское", ИНН: 4015004083
3. 3.1.1. основание государственной регистрации:	<p>Договор аренды земельного участка сельскохозяйственного назначения от 21.03.2005г. №03-05 от 21.03.2005 №03-05, дата регистрации 26.04.2012, №40-40-17/001/2005-167;</p> <p>Дополнительное соглашение от 16.03.2012 к договору аренды земельного участка № 03-05 от 21.03.2005, дата регистрации 05.04.2012, №40-40-17/004/2012-300;</p> <p>Дополнительное соглашение от 11.04.2012 к договору аренды земельного участка №03-05 от 21.03.2005 г., дата регистрации 26.04.2012, №40-40-17/004/2012-350;</p> <p>Дополнительное соглашение к договору аренды земельного участка №03-05 от 21 марта 2005 г. от 11.02.2013, дата регистрации 27.02.2013, №40-40-17/001/2013-250;</p> <p>Дополнительное соглашение от 18.06.2013 г. к договору аренды земельного участка №03-05 от 21 марта 2005г. от 18.06.2013, дата регистрации 12.08.2013, №40-40-17/005/2013-711;</p> <p>Дополнительное соглашение к договору аренды земельного участка № 03-05 от 21.03.2005г. от 04.07.2012, дата регистрации 01.08.2012, №40-40-17/004/2012-870</p>
4. Договоры участия в долевом строительстве:	данные отсутствуют
5. Занятые в судебном порядке права требования:	данные отсутствуют
6. Сведения о возражении в исполнении зарегистрированного права:	данные отсутствуют
7. Сведения о наличии решения об изъятии объекта недвижимости для государственных и муниципальных нужд:	данные отсутствуют
8. Сведения о невозможности государственной регистрации без личного	

	участия правообладателя или его законного представителя;	
9.	Превышениями и сведения о наличии поступивших, но не рассмотренных заявлений о проведении государственной регистрации права (перехода, прекращения права), ограничения права или обременения объекта недвижимости, сделки в отношении объекта недвижимости;	данные отсутствуют
10.	Сведения об осуществлении государственной регистрации сделки, права, ограничения права без необходимого в силу закона согласия третьего лица, органа;	данные отсутствуют
11.	Сведения о невозможности государственной регистрации перехода, прекращения, ограничения права на земельный участок из земель сельскохозяйственного назначения;	

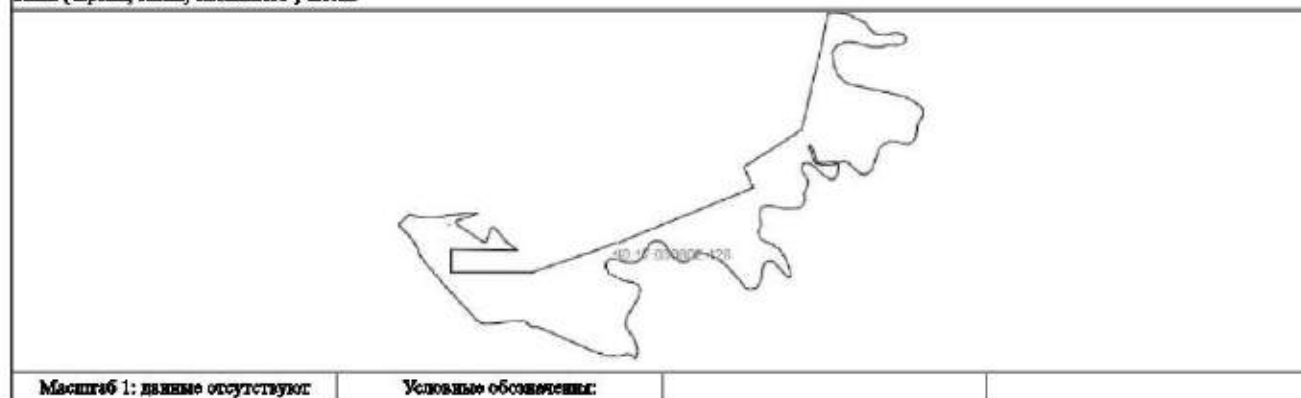
Государственный регистратор		ФГИС ЕГРН
полное наименование должности	подпись	инициалы, фамилия

М.П.

**Выписка из Единого государственного реестра недвижимости об объекте недвижимости
Описание местоположения земельного участка**

Земельный участок			
<small>(или объект недвижимости)</small>			
Лист № <u> </u> Раздел № <u> </u>	Всего листов раздела №: <u> </u>	Всего разделов: <u> </u>	Всего листов выписки: <u> </u>
28.03.2020 № 99/2020/321066939			
Кадастровый номер:		49:17:030602:428	

План (чертеж, схема) земельного участка



Масштаб 1: данные отсутствуют

Условные обозначения:

Государственный регистратор		ФГИС ЕГРН
<small>полное наименование должности</small>	<small>подпись</small>	<small>инициалы, фамилия</small>

М.П.

Выписка из Единого государственного реестра недвижимости об объекте недвижимости
Описание местоположения земельного участка

Земельный участок			
(из объекта недвижимости)			
Лист № __ Раздел 3.1	Всего листов раздела 3.1: __	Всего разделов: __	Всего листов выписки: __
28.03.2020 № 99/2020/321066939			
Кадастровый номер:		49:17:030602:428	

Описание местоположения границ земельного участка							
Номер п/п	Номер точки		Дирекционный угол	Горизонтальное проложение, м	Описание закрепления на местности	Кадастровые номера смежных участков	Сведения об адресах правообладателей смежных земельных участков
	начальная	конечная					
1	2	3	4	5	6	7	8
1	1	2	данные отсутствуют	данные отсутствуют	по меже	данные отсутствуют	данные отсутствуют
2	1	1	данные отсутствуют	данные отсутствуют	-	данные отсутствуют	данные отсутствуют
3	2	3	данные отсутствуют	данные отсутствуют	по меже	данные отсутствуют	данные отсутствуют
4	3	4	данные отсутствуют	данные отсутствуют	по меже	данные отсутствуют	данные отсутствуют
5	4	5	данные отсутствуют	данные отсутствуют	по меже	данные отсутствуют	данные отсутствуют
6	5	6	данные отсутствуют	данные отсутствуют	по меже	данные отсутствуют	данные отсутствуют
7	6	7	данные отсутствуют	данные отсутствуют	по меже	данные отсутствуют	данные отсутствуют
8	7	8	данные отсутствуют	данные отсутствуют	по меже	данные отсутствуют	данные отсутствуют
9	8	9	данные отсутствуют	данные отсутствуют	по меже	данные отсутствуют	данные отсутствуют
10	9	10	данные отсутствуют	данные отсутствуют	по меже	данные отсутствуют	данные отсутствуют
11	10	11	данные отсутствуют	данные отсутствуют	по меже	данные отсутствуют	данные отсутствуют
12	11	12	данные отсутствуют	данные отсутствуют	по меже	данные отсутствуют	данные отсутствуют
13	12	13	данные отсутствуют	данные отсутствуют	по меже	данные отсутствуют	данные отсутствуют

14	13	14	данные отсутствуют	данные отсутствуют	по меся	данные отсутствуют	данные отсутствуют
15	14	15	данные отсутствуют	данные отсутствуют	по меся	данные отсутствуют	данные отсутствуют

Государственный регистратор		ФГИС ЕГРН	
полное наименование должности		подпись	
		инициалы, фамилия	

М.П.

Выписка из Единого государственного реестра недвижимости об объекте недвижимости
 Описание местоположения земельного участка

Земельный участок			
(по общему назначению)			
Лист №	Раздел 3.1	Всего листов раздела 3.1: _____	Всего разделов: _____
28.03.2020 № 99/2020/321066838			
Кадастровый номер:		40:17:030602:428	

Описание местоположения границ земельного участка							
Помер п/п	Номер точки		Дирекционный угол	Горизонтальное продолжение, м	Описание закрепления на местности	Кадастровые номера смежных участков	Сведения об адресах правообладателей смежных земельных участков
	начальная	конечная					
1	2	3	4	5	6	7	8
16	15	16	данные отсутствуют	данные отсутствуют	по меже	данные отсутствуют	данные отсутствуют
17	16	17	данные отсутствуют	данные отсутствуют	по меже	данные отсутствуют	данные отсутствуют
18	17	18	данные отсутствуют	данные отсутствуют	по меже	данные отсутствуют	данные отсутствуют
19	18	19	данные отсутствуют	данные отсутствуют	по меже	данные отсутствуют	данные отсутствуют
20	19	20	данные отсутствуют	данные отсутствуют	по меже	данные отсутствуют	данные отсутствуют
21	20	21	данные отсутствуют	данные отсутствуют	по меже	данные отсутствуют	данные отсутствуют
22	21	22	данные отсутствуют	данные отсутствуют	по меже	данные отсутствуют	данные отсутствуют
23	22	23	данные отсутствуют	данные отсутствуют	по меже	данные отсутствуют	данные отсутствуют
24	23	24	данные отсутствуют	данные отсутствуют	по меже	данные отсутствуют	данные отсутствуют
25	24	25	данные отсутствуют	данные отсутствуют	по меже	данные отсутствуют	данные отсутствуют
26	25	26	данные отсутствуют	данные отсутствуют	по меже	данные отсутствуют	данные отсутствуют
27	26	27	данные отсутствуют	данные отсутствуют	по меже	данные отсутствуют	данные отсутствуют
28	27	28	данные	данные	по меже	данные отсутствуют	данные отсутствуют

			отсутствуют	отсутствуют			
29	28	29	данные отсутствуют	данные отсутствуют	по меся	данные отсутствуют	данные отсутствуют
30	29	30	данные отсутствуют	данные отсутствуют	по меся	данные отсутствуют	данные отсутствуют

Государственный регистратор		ФГИС ЕГРН	
полное наименование должности		подпись	
		инициалы, фамилия	

М.П.

Выписка из Единого государственного реестра недвижимости об объекте недвижимости
 Описание местоположения земельного участка

Земельный участок			
(по общему назначению)			
Лист №	Раздел 3.1	Всего листов раздела 3.1: _____	Всего разделов: _____
28.03.2020 № 99/2020/321066838			
Кадастровый номер:		40:17:030602:428	

Описание местоположения границ земельного участка							
Помер п/п	Номер точки		Дирекционный угол	Горизонтальное продолжение, м	Описание закрепления на местности	Кадастровые номера смежных участков	Сведения об адресах правообладателей смежных земельных участков
	начальная	конечная					
1	2	3	4	5	6	7	8
31	30	31	данные отсутствуют	данные отсутствуют	по меже	данные отсутствуют	данные отсутствуют
32	31	32	данные отсутствуют	данные отсутствуют	по меже	данные отсутствуют	данные отсутствуют
33	32	33	данные отсутствуют	данные отсутствуют	по меже	данные отсутствуют	данные отсутствуют
34	33	34	данные отсутствуют	данные отсутствуют	по меже	данные отсутствуют	данные отсутствуют
35	34	35	данные отсутствуют	данные отсутствуют	по меже	данные отсутствуют	данные отсутствуют
36	35	36	данные отсутствуют	данные отсутствуют	по меже	данные отсутствуют	данные отсутствуют
37	36	37	данные отсутствуют	данные отсутствуют	по меже	данные отсутствуют	данные отсутствуют
38	37	38	данные отсутствуют	данные отсутствуют	по меже	данные отсутствуют	данные отсутствуют
39	38	39	данные отсутствуют	данные отсутствуют	по меже	данные отсутствуют	данные отсутствуют
40	39	40	данные отсутствуют	данные отсутствуют	по меже	данные отсутствуют	данные отсутствуют
41	40	41	данные отсутствуют	данные отсутствуют	по меже	данные отсутствуют	данные отсутствуют
42	41	42	данные отсутствуют	данные отсутствуют	по меже	данные отсутствуют	данные отсутствуют
43	42	43	данные	данные	по меже	данные отсутствуют	данные отсутствуют

			отсутствуют	отсутствуют			
44	43	44	данные отсутствуют	данные отсутствуют	по мере	данные отсутствуют	данные отсутствуют
45	44	45	данные отсутствуют	данные отсутствуют	по мере	данные отсутствуют	данные отсутствуют

Государственный регистратор		ФГИС ЕГРН	
полное наименование должности		подпись	
		инициалы, фамилия	

М.П.

Выписка из Единого государственного реестра недвижимости об объекте недвижимости
 Описание местоположения земельного участка

Земельный участок			
(по объекту кадастровому)			
Лист №	Раздел 3.1	Всего листов раздела 3.1: _____	Всего разделов: _____
28.03.2020 № 99/2020/321066838			
Кадастровый номер:		40:17:030602:428	

Описание местоположения границ земельного участка							
Помер п/п	Номер точки		Дирекционный угол	Горизонтальное продолжение, м	Описание закрепления на местности	Кадастровые номера смежных участков	Сведения об адресах правообладателей смежных земельных участков
	начальная	конечная					
1	2	3	4	5	6	7	8
46	45	46	данные отсутствуют	данные отсутствуют	по меже	данные отсутствуют	данные отсутствуют
47	46	47	данные отсутствуют	данные отсутствуют	по меже	данные отсутствуют	данные отсутствуют
48	47	48	данные отсутствуют	данные отсутствуют	по меже	данные отсутствуют	данные отсутствуют
49	48	49	данные отсутствуют	данные отсутствуют	по меже	данные отсутствуют	данные отсутствуют
50	49	50	данные отсутствуют	данные отсутствуют	по меже	данные отсутствуют	данные отсутствуют
51	50	51	данные отсутствуют	данные отсутствуют	по меже	данные отсутствуют	данные отсутствуют
52	51	52	данные отсутствуют	данные отсутствуют	по меже	данные отсутствуют	данные отсутствуют
53	52	53	данные отсутствуют	данные отсутствуют	по меже	данные отсутствуют	данные отсутствуют
54	53	54	данные отсутствуют	данные отсутствуют	по меже	данные отсутствуют	данные отсутствуют
55	54	55	данные отсутствуют	данные отсутствуют	по меже	данные отсутствуют	данные отсутствуют
56	55	56	данные отсутствуют	данные отсутствуют	по меже	данные отсутствуют	данные отсутствуют
57	56	57	данные отсутствуют	данные отсутствуют	по меже	данные отсутствуют	данные отсутствуют
58	57	58	данные	данные	по меже	данные отсутствуют	данные отсутствуют

			отсутствуют	отсутствуют			
59	58	59	данные отсутствуют	данные отсутствуют	по мере	данные отсутствуют	данные отсутствуют
60	59	60	данные отсутствуют	данные отсутствуют	по мере	данные отсутствуют	данные отсутствуют

Государственный регистратор				ФГИС ЕГРН	
полное наименование должности		подпись		инициалы, фамилия	

М.П.

Выписка из Единого государственного реестра недвижимости об объекте недвижимости
 Описание местоположения земельного участка

Земельный участок			
(по общему назначению)			
Лист №	Раздел 3.1	Всего листов раздела 3.1: _____	Всего разделов: _____
28.03.2020 № 99/2020/321066838			
Кадастровый номер:		40:17:030602:428	

Описание местоположения границ земельного участка							
Помер п/п	Номер точки		Дирекционный угол	Горизонтальное продолжение, м	Описание закрепления на местности	Кадастровые номера смежных участков	Сведения об адресах правообладателей смежных земельных участков
	начальная	конечная					
1	2	3	4	5	6	7	8
61	60	61	данные отсутствуют	данные отсутствуют	по меже	данные отсутствуют	данные отсутствуют
62	61	62	данные отсутствуют	данные отсутствуют	по меже	данные отсутствуют	данные отсутствуют
63	62	63	данные отсутствуют	данные отсутствуют	по меже	данные отсутствуют	данные отсутствуют
64	63	64	данные отсутствуют	данные отсутствуют	по меже	данные отсутствуют	данные отсутствуют
65	64	65	данные отсутствуют	данные отсутствуют	по меже	данные отсутствуют	данные отсутствуют
66	65	66	данные отсутствуют	данные отсутствуют	по меже	данные отсутствуют	данные отсутствуют
67	66	67	данные отсутствуют	данные отсутствуют	по меже	данные отсутствуют	данные отсутствуют
68	67	68	данные отсутствуют	данные отсутствуют	по меже	данные отсутствуют	данные отсутствуют
69	68	69	данные отсутствуют	данные отсутствуют	по меже	данные отсутствуют	данные отсутствуют
70	69	70	данные отсутствуют	данные отсутствуют	по меже	данные отсутствуют	данные отсутствуют
71	70	71	данные отсутствуют	данные отсутствуют	по меже	данные отсутствуют	данные отсутствуют
72	71	72	данные отсутствуют	данные отсутствуют	по меже	данные отсутствуют	данные отсутствуют
73	72	73	данные	данные	по меже	данные отсутствуют	данные отсутствуют

			отсутствуют	отсутствуют			
74	73	74	данные отсутствуют	данные отсутствуют	по меся	данные отсутствуют	данные отсутствуют
75	74	75	данные отсутствуют	данные отсутствуют	по меся	данные отсутствуют	данные отсутствуют

Государственный регистратор		ФГИС ЕГРН	
полное наименование должности		подпись	
		инициалы, фамилия	

М.П.

Выписка из Единого государственного реестра недвижимости об объекте недвижимости
 Описание местоположения земельного участка

Земельный участок			
(по объекту кадастровому)			
Лист №	Раздел 3.1	Всего листов раздела 3.1: _____	Всего разделов: _____
28.03.2020 № 99/2020/321066838			
Кадастровый номер:		40:17:030602:428	

Описание местоположения границ земельного участка							
Помер п/п	Номер точки		Дирекционный угол	Горизонтальное продолжение, м	Описание закрепления на местности	Кадастровые номера смежных участков	Сведения об адресах правообладателей смежных земельных участков
	начальная	конечная					
1	2	3	4	5	6	7	8
76	75	76	данные отсутствуют	данные отсутствуют	по меже	данные отсутствуют	данные отсутствуют
77	76	77	данные отсутствуют	данные отсутствуют	по меже	данные отсутствуют	данные отсутствуют
78	77	78	данные отсутствуют	данные отсутствуют	по меже	данные отсутствуют	данные отсутствуют
79	78	79	данные отсутствуют	данные отсутствуют	по меже	данные отсутствуют	данные отсутствуют
80	79	80	данные отсутствуют	данные отсутствуют	по меже	данные отсутствуют	данные отсутствуют
81	80	81	данные отсутствуют	данные отсутствуют	по меже	данные отсутствуют	данные отсутствуют
82	81	82	данные отсутствуют	данные отсутствуют	по меже	данные отсутствуют	данные отсутствуют
83	82	83	данные отсутствуют	данные отсутствуют	по меже	данные отсутствуют	данные отсутствуют
84	83	84	данные отсутствуют	данные отсутствуют	по меже	данные отсутствуют	данные отсутствуют
85	84	85	данные отсутствуют	данные отсутствуют	по меже	данные отсутствуют	данные отсутствуют
86	85	86	данные отсутствуют	данные отсутствуют	по меже	данные отсутствуют	данные отсутствуют
87	86	87	данные отсутствуют	данные отсутствуют	по меже	данные отсутствуют	данные отсутствуют
88	87	88	данные	данные	по меже	данные отсутствуют	данные отсутствуют

			отсутствуют	отсутствуют			
89	88	89	данные отсутствуют	данные отсутствуют	по меся	данные отсутствуют	данные отсутствуют
90	89	90	данные отсутствуют	данные отсутствуют	по меся	данные отсутствуют	данные отсутствуют

Государственный регистратор				ФГИС ЕГРН	
полное наименование должности		подпись		инициалы, фамилия	

М.П.

Выписка из Единого государственного реестра недвижимости об объекте недвижимости
 Описание местоположения земельного участка

Земельный участок			
(по объекту кадастровому)			
Лист №	Раздел 3.1	Всего листов раздела 3.1: _____	Всего разделов: _____
28.03.2020 № 99/2020/321066838			
Кадастровый номер:		40:17:030602:428	

Описание местоположения границ земельного участка							
Помер п/п	Номер точки		Дирекционный угол	Горизонтальное продолжение, м	Описание закрепления на местности	Кадастровые номера смежных участков	Сведения об адресах правообладателей смежных земельных участков
	начальная	конечная					
1	2	3	4	5	6	7	8
91	90	91	данные отсутствуют	данные отсутствуют	по меже	данные отсутствуют	данные отсутствуют
92	91	92	данные отсутствуют	данные отсутствуют	по меже	данные отсутствуют	данные отсутствуют
93	92	93	данные отсутствуют	данные отсутствуют	по меже	данные отсутствуют	данные отсутствуют
94	93	94	данные отсутствуют	данные отсутствуют	по меже	данные отсутствуют	данные отсутствуют
95	94	95	данные отсутствуют	данные отсутствуют	по меже	данные отсутствуют	данные отсутствуют
96	95	96	данные отсутствуют	данные отсутствуют	по меже	данные отсутствуют	данные отсутствуют
97	96	97	данные отсутствуют	данные отсутствуют	по меже	данные отсутствуют	данные отсутствуют
98	97	98	данные отсутствуют	данные отсутствуют	по меже	данные отсутствуют	данные отсутствуют
99	98	99	данные отсутствуют	данные отсутствуют	по меже	данные отсутствуют	данные отсутствуют
100	99	100	данные отсутствуют	данные отсутствуют	по меже	данные отсутствуют	данные отсутствуют
101	100	101	данные отсутствуют	данные отсутствуют	по меже	данные отсутствуют	данные отсутствуют
102	101	102	данные отсутствуют	данные отсутствуют	по меже	данные отсутствуют	данные отсутствуют
103	102	103	данные	данные	по меже	данные отсутствуют	данные отсутствуют

			отсутствуют	отсутствуют			
104	103	104	данные отсутствуют	данные отсутствуют	по мере	данные отсутствуют	данные отсутствуют
105	104	105	данные отсутствуют	данные отсутствуют	по мере	данные отсутствуют	данные отсутствуют

Государственный регистратор				ФГИС ЕГРН	
полное наименование должности		подпись		инициалы, фамилия	

М.П.

Выписка из Единого государственного реестра недвижимости об объекте недвижимости
 Описание местоположения земельного участка

Земельный участок			
(по общему назначению)			
Лист №	Раздел 3.1	Всего листов раздела 3.1: ____	Всего разделов: ____
28.03.2020 № 99/2020/321066838			
Кадастровый номер:		40:17:030602:428	

Описание местоположения границ земельного участка							
Помер п/п	Номер точки		Дирекционный угол	Горизонтальное продолжение, м	Описание закрепления на местности	Кадастровые номера смежных участков	Сведения об адресах правообладателей смежных земельных участков
	начальная	конечная					
1	2	3	4	5	6	7	8
106	105	106	данные отсутствуют	данные отсутствуют	по меже	данные отсутствуют	данные отсутствуют
107	106	107	данные отсутствуют	данные отсутствуют	по меже	данные отсутствуют	данные отсутствуют
108	107	108	данные отсутствуют	данные отсутствуют	по меже	данные отсутствуют	данные отсутствуют
109	108	109	данные отсутствуют	данные отсутствуют	по меже	данные отсутствуют	данные отсутствуют
110	109	110	данные отсутствуют	данные отсутствуют	по меже	данные отсутствуют	данные отсутствуют
111	110	111	данные отсутствуют	данные отсутствуют	по меже	данные отсутствуют	данные отсутствуют
112	111	112	данные отсутствуют	данные отсутствуют	по меже	данные отсутствуют	данные отсутствуют
113	112	113	данные отсутствуют	данные отсутствуют	по меже	данные отсутствуют	данные отсутствуют
114	113	114	данные отсутствуют	данные отсутствуют	по меже	данные отсутствуют	данные отсутствуют
115	114	115	данные отсутствуют	данные отсутствуют	по меже	данные отсутствуют	данные отсутствуют
116	115	116	данные отсутствуют	данные отсутствуют	по меже	данные отсутствуют	данные отсутствуют
117	116	117	данные отсутствуют	данные отсутствуют	по меже	данные отсутствуют	данные отсутствуют
118	117	118	данные	данные	по меже	данные отсутствуют	данные отсутствуют

			отсутствуют	отсутствуют			
119	118	119	данные отсутствуют	данные отсутствуют	по мере	данные отсутствуют	данные отсутствуют
120	119	120	данные отсутствуют	данные отсутствуют	по мере	данные отсутствуют	данные отсутствуют

Государственный регистратор				ФГИС ЕГРН	
полное наименование должности		подпись		инициалы, фамилия	

М.П.

Выписка из Единого государственного реестра недвижимости об объекте недвижимости
 Описание местоположения земельного участка

Земельный участок			
(по общему назначению)			
Лист №	Раздел 3.1	Всего листов раздела 3.1: _____	Всего разделов: _____
28.03.2020 № 99/2020/321066838			
Кадастровый номер:		40:17:030602:428	

Описание местоположения границ земельного участка							
Помер п/п	Номер точки		Дирекционный угол	Горизонтальное проложение, м	Описание закрепления на местности	Кадастровые номера смежных участков	Сведения об адресах правообладателей смежных земельных участков
	начальная	конечная					
1	2	3	4	5	6	7	8
121	120	121	данные отсутствуют	данные отсутствуют	по меже	данные отсутствуют	данные отсутствуют
122	121	122	данные отсутствуют	данные отсутствуют	по меже	данные отсутствуют	данные отсутствуют
123	122	123	данные отсутствуют	данные отсутствуют	по меже	данные отсутствуют	данные отсутствуют
124	123	124	данные отсутствуют	данные отсутствуют	по меже	данные отсутствуют	данные отсутствуют
125	124	125	данные отсутствуют	данные отсутствуют	по меже	данные отсутствуют	данные отсутствуют
126	125	126	данные отсутствуют	данные отсутствуют	по меже	данные отсутствуют	данные отсутствуют
127	126	127	данные отсутствуют	данные отсутствуют	по меже	данные отсутствуют	данные отсутствуют
128	127	128	данные отсутствуют	данные отсутствуют	по меже	данные отсутствуют	данные отсутствуют
129	128	129	данные отсутствуют	данные отсутствуют	по меже	данные отсутствуют	данные отсутствуют
130	129	130	данные отсутствуют	данные отсутствуют	по меже	данные отсутствуют	данные отсутствуют
131	130	131	данные отсутствуют	данные отсутствуют	по меже	данные отсутствуют	данные отсутствуют
132	131	132	данные отсутствуют	данные отсутствуют	по меже	данные отсутствуют	данные отсутствуют
133	132	133	данные отсутствуют	данные отсутствуют	по меже	данные отсутствуют	данные отсутствуют

			отсутствуют	отсутствуют			
134	133	134	данные отсутствуют	данные отсутствуют	по мере	данные отсутствуют	данные отсутствуют
135	134	135	данные отсутствуют	данные отсутствуют	по мере	данные отсутствуют	данные отсутствуют

Государственный регистратор		ФГИС ЕГРН	
полное наименование должности		подпись	
		инициалы, фамилия	

М.П.

Выписка из Единого государственного реестра недвижимости об объекте недвижимости
 Описание местоположения земельного участка

Земельный участок			
(по общему назначению)			
Лист №	Раздел 3.1	Всего листов раздела 3.1: _____	Всего разделов: _____
28.03.2020 № 99/2020/321066838			
Кадастровый номер:		40:17:030602:428	

Описание местоположения границ земельного участка							
Помер п/п	Номер точки		Дирекционный угол	Горизонтальное проложение, м	Описание закрепления на местности	Кадастровые номера смежных участков	Сведения об адресах правообладателей смежных земельных участков
	начальная	конечная					
1	2	3	4	5	6	7	8
136	135	136	данные отсутствуют	данные отсутствуют	по меже	данные отсутствуют	данные отсутствуют
137	136	137	данные отсутствуют	данные отсутствуют	по меже	данные отсутствуют	данные отсутствуют
138	137	138	данные отсутствуют	данные отсутствуют	по меже	данные отсутствуют	данные отсутствуют
139	138	139	данные отсутствуют	данные отсутствуют	по меже	данные отсутствуют	данные отсутствуют
140	139	140	данные отсутствуют	данные отсутствуют	по меже	данные отсутствуют	данные отсутствуют
141	140	141	данные отсутствуют	данные отсутствуют	по меже	данные отсутствуют	данные отсутствуют
142	141	142	данные отсутствуют	данные отсутствуют	по меже	данные отсутствуют	данные отсутствуют
143	142	143	данные отсутствуют	данные отсутствуют	по меже	данные отсутствуют	данные отсутствуют
144	143	144	данные отсутствуют	данные отсутствуют	по меже	данные отсутствуют	данные отсутствуют
145	144	145	данные отсутствуют	данные отсутствуют	по меже	данные отсутствуют	данные отсутствуют
146	145	146	данные отсутствуют	данные отсутствуют	по меже	данные отсутствуют	данные отсутствуют
147	146	147	данные отсутствуют	данные отсутствуют	по меже	данные отсутствуют	данные отсутствуют
148	147	148	данные отсутствуют	данные отсутствуют	по меже	данные отсутствуют	данные отсутствуют

			отсутствуют	отсутствуют			
149	148	149	данные отсутствуют	данные отсутствуют	по мере	данные отсутствуют	данные отсутствуют
150	149	150	данные отсутствуют	данные отсутствуют	по мере	данные отсутствуют	данные отсутствуют

Государственный регистратор		ФГИС ЕГРН	
полное наименование должности		подпись	
		инициалы, фамилия	

М.П.

Выписка из Единого государственного реестра недвижимости об объекте недвижимости
Описание местоположения земельного участка

Земельный участок			
<small>(по объекту кадастровому)</small>			
Лист №	Раздел 3.1	Всего листов раздела 3.1: _____	Всего разделов: _____
28.03.2020 № 99/2020/321066838			
Кадастровый номер:		40:17:030602:428	

Описание местоположения границ земельного участка							
Помер п/п	Номер точки		Дирекционный угол	Горизонтальное проложение, м	Описание закрепления на местности	Кадастровые номера смежных участков	Сведения об адресах правообладателей смежных земельных участков
	начальная	конечная					
1	2	3	4	5	6	7	8
151	150	151	данные отсутствуют	данные отсутствуют	по меже	данные отсутствуют	данные отсутствуют
152	151	152	данные отсутствуют	данные отсутствуют	по меже	данные отсутствуют	данные отсутствуют
153	152	153	данные отсутствуют	данные отсутствуют	по меже	данные отсутствуют	данные отсутствуют
154	153	154	данные отсутствуют	данные отсутствуют	по меже	данные отсутствуют	данные отсутствуют
155	154	155	данные отсутствуют	данные отсутствуют	по меже	данные отсутствуют	данные отсутствуют
156	155	156	данные отсутствуют	данные отсутствуют	по меже	данные отсутствуют	данные отсутствуют
157	156	157	данные отсутствуют	данные отсутствуют	по меже	данные отсутствуют	данные отсутствуют
158	157	158	данные отсутствуют	данные отсутствуют	по меже	данные отсутствуют	данные отсутствуют
159	158	159	данные отсутствуют	данные отсутствуют	по меже	данные отсутствуют	данные отсутствуют
160	159	160	данные отсутствуют	данные отсутствуют	по меже	данные отсутствуют	данные отсутствуют
161	160	161	данные отсутствуют	данные отсутствуют	по меже	данные отсутствуют	данные отсутствуют
162	161	162	данные отсутствуют	данные отсутствуют	по меже	данные отсутствуют	данные отсутствуют
163	162	163	данные отсутствуют	данные отсутствуют	по меже	данные отсутствуют	данные отсутствуют

			отсутствуют	отсутствуют			
164	163	164	данные отсутствуют	данные отсутствуют	по меся	данные отсутствуют	данные отсутствуют
165	164	165	данные отсутствуют	данные отсутствуют	по меся	данные отсутствуют	данные отсутствуют

Государственный регистратор		ФГИС ЕГРН	
полное наименование должности		подпись	
		инициалы, фамилия	

М.П.

Выписка из Единого государственного реестра недвижимости об объекте недвижимости
 Описание местоположения земельного участка

Земельный участок			
(по объекту кадастровому)			
Лист №	Раздел 3.1	Всего листов раздела 3.1: _____	Всего разделов: _____
28.03.2020 № 99/2020/321066838			
Кадастровый номер:		40:17:030602:428	

Описание местоположения границ земельного участка							
Помер п/п	Номер точки		Дирекционный угол	Горизонтальное проложение, м	Описание закрепления на местности	Кадастровые номера смежных участков	Сведения об адресах правообладателей смежных земельных участков
	начальная	конечная					
1	2	3	4	5	6	7	8
166	165	166	данные отсутствуют	данные отсутствуют	по меже	данные отсутствуют	данные отсутствуют
167	166	167	данные отсутствуют	данные отсутствуют	по меже	данные отсутствуют	данные отсутствуют
168	167	168	данные отсутствуют	данные отсутствуют	по меже	данные отсутствуют	данные отсутствуют
169	168	169	данные отсутствуют	данные отсутствуют	по меже	данные отсутствуют	данные отсутствуют
170	169	170	данные отсутствуют	данные отсутствуют	по меже	данные отсутствуют	данные отсутствуют
171	170	171	данные отсутствуют	данные отсутствуют	по меже	данные отсутствуют	данные отсутствуют
172	171	172	данные отсутствуют	данные отсутствуют	по меже	данные отсутствуют	данные отсутствуют
173	172	173	данные отсутствуют	данные отсутствуют	по меже	данные отсутствуют	данные отсутствуют
174	173	174	данные отсутствуют	данные отсутствуют	по меже	данные отсутствуют	данные отсутствуют
175	174	175	данные отсутствуют	данные отсутствуют	по меже	данные отсутствуют	данные отсутствуют
176	175	176	данные отсутствуют	данные отсутствуют	по меже	данные отсутствуют	данные отсутствуют
177	176	177	данные отсутствуют	данные отсутствуют	по меже	данные отсутствуют	данные отсутствуют
178	177	178	данные отсутствуют	данные отсутствуют	по меже	данные отсутствуют	данные отсутствуют

			отсутствуют	отсутствуют			
179	178	179	данные отсутствуют	данные отсутствуют	по меся	данные отсутствуют	данные отсутствуют
180	179	180	данные отсутствуют	данные отсутствуют	по меся	данные отсутствуют	данные отсутствуют

Государственный регистратор				ФГИС ЕГРН	
полное наименование должности		подпись		инициалы, фамилия	

М.П.

Выписка из Единого государственного реестра недвижимости об объекте недвижимости
 Описание местоположения земельного участка

Земельный участок			
(по объекту кадастрового учета)			
Лист №	Раздел 3.1	Всего листов раздела 3.1: _____	Всего разделов: _____
28.03.2020 № 99/2020/321066838			
Кадастровый номер:		40:17:030602:428	

Описание местоположения границ земельного участка							
Помер п/п	Номер точки		Дирекционный угол	Горизонтальное проложение, м	Описание закрепления на местности	Кадастровые номера смежных участков	Сведения об адресах правообладателей смежных земельных участков
	начальная	конечная					
1	2	3	4	5	6	7	8
181	180	181	данные отсутствуют	данные отсутствуют	по меже	данные отсутствуют	данные отсутствуют
182	181	182	данные отсутствуют	данные отсутствуют	по меже	данные отсутствуют	данные отсутствуют
183	182	183	данные отсутствуют	данные отсутствуют	по меже	данные отсутствуют	данные отсутствуют
184	183	184	данные отсутствуют	данные отсутствуют	по меже	данные отсутствуют	данные отсутствуют
185	184	185	данные отсутствуют	данные отсутствуют	по меже	данные отсутствуют	данные отсутствуют
186	185	186	данные отсутствуют	данные отсутствуют	по меже	данные отсутствуют	данные отсутствуют
187	186	187	данные отсутствуют	данные отсутствуют	по меже	данные отсутствуют	данные отсутствуют
188	187	188	данные отсутствуют	данные отсутствуют	по меже	данные отсутствуют	данные отсутствуют
189	188	189	данные отсутствуют	данные отсутствуют	по меже	данные отсутствуют	данные отсутствуют
190	189	190	данные отсутствуют	данные отсутствуют	по меже	данные отсутствуют	данные отсутствуют
191	190	191	данные отсутствуют	данные отсутствуют	по меже	данные отсутствуют	данные отсутствуют
192	191	192	данные отсутствуют	данные отсутствуют	по меже	данные отсутствуют	данные отсутствуют
193	192	193	данные отсутствуют	данные отсутствуют	по меже	данные отсутствуют	данные отсутствуют

			отсутствуют	отсутствуют			
194	193	194	данные отсутствуют	данные отсутствуют	по меся	данные отсутствуют	данные отсутствуют
195	194	195	данные отсутствуют	данные отсутствуют	по меся	данные отсутствуют	данные отсутствуют

Государственный регистратор				ФГИС ЕГРН	
полное наименование должности		подпись		инициалы, фамилия	

М.П.

Выписка из Единого государственного реестра недвижимости об объекте недвижимости
 Описание местоположения земельного участка

Земельный участок			
(по объекту кадастровому)			
Лист №	Раздел 3.1	Всего листов раздела 3.1: _____	Всего разделов: _____
28.03.2020 № 99/2020/321066838			
Кадастровый номер:		40:17:030602:428	

Описание местоположения границ земельного участка							
Помер п/п	Номер точки		Дирекционный угол	Горизонтальное продолжение, м	Описание закрепления на местности	Кадастровые номера смежных участков	Сведения об адресах правообладателей смежных земельных участков
	начальная	конечная					
1	2	3	4	5	6	7	8
196	195	196	данные отсутствуют	данные отсутствуют	по меже	данные отсутствуют	данные отсутствуют
197	196	197	данные отсутствуют	данные отсутствуют	по меже	данные отсутствуют	данные отсутствуют
198	197	198	данные отсутствуют	данные отсутствуют	по меже	данные отсутствуют	данные отсутствуют
199	198	199	данные отсутствуют	данные отсутствуют	по меже	данные отсутствуют	данные отсутствуют
200	199	200	данные отсутствуют	данные отсутствуют	по меже	данные отсутствуют	данные отсутствуют
201	200	201	данные отсутствуют	данные отсутствуют	по меже	данные отсутствуют	данные отсутствуют
202	201	202	данные отсутствуют	данные отсутствуют	по меже	данные отсутствуют	данные отсутствуют
203	202	203	данные отсутствуют	данные отсутствуют	по меже	данные отсутствуют	данные отсутствуют
204	203	204	данные отсутствуют	данные отсутствуют	по меже	данные отсутствуют	данные отсутствуют
205	204	205	данные отсутствуют	данные отсутствуют	по меже	данные отсутствуют	данные отсутствуют
206	205	206	данные отсутствуют	данные отсутствуют	по меже	данные отсутствуют	данные отсутствуют
207	206	207	данные отсутствуют	данные отсутствуют	по меже	данные отсутствуют	данные отсутствуют
208	207	1	данные	данные	по меже	данные отсутствуют	данные отсутствуют

		отсутствуют	отсутствуют			
--	--	-------------	-------------	--	--	--

Государственный регистратор		ФГИС ЕГРН
полное наименование должности	подпись	инициалы, фамилия

М.П.

Выписка из Единого государственного реестра недвижимости об объекте недвижимости
Описание местоположения земельного участка

Земельный участок			
<small>(из объекта недвижимости)</small>			
Лист № <u> </u> Раздел <u>3.2</u>	Всего листов раздела <u>3.2</u> : <u> </u>	Всего разделов: <u> </u>	Всего листов выписки: <u> </u>
28.03.2020 № 99/2020/321066939			
Кадастровый номер:		40:17:030602:428	

Сведения о характерных точках границы земельного участка				
Система координат				
Зона №				
Номер точки	Координаты		Описание закрепления на местности	Средняя квадратическая погрешность определения координат характерных точек границ земельного участка, м
	X	Y		
1	2	3	4	5
1	420469.02	1291211.15	Закрепление отсутствует	2.5
2	420468.22	1291253.69	Закрепление отсутствует	2.5
3	420462.14	1291293.92	Закрепление отсутствует	2.5
4	420427.85	1291359.7	Закрепление отсутствует	2.5
5	420401.38	1291377.86	Закрепление отсутствует	2.5
6	420387.92	1291394.3	Закрепление отсутствует	2.5
7	420378.68	1291429.98	Закрепление отсутствует	2.5
8	420389.08	1291480.75	Закрепление отсутствует	2.5
9	420383.36	1291511.83	Закрепление отсутствует	2.5
10	420363.09	1291524.27	Закрепление отсутствует	2.5
11	420344.9	1291513.91	Закрепление отсутствует	2.5
12	420338.66	1291484.89	Закрепление отсутствует	2.5
13	420341.78	1291451.74	Закрепление отсутствует	2.5
14	420332.94	1291433.19	Закрепление отсутствует	2.5
15	420331.98	1291384.55	Закрепление отсутствует	2.5

Государственный регистратор		ФГИС ЕГРН
полное наименование должности	подпись	инициалы, фамилия

М.П.

**Выписка из Единого государственного реестра недвижимости об объекте недвижимости
Описание местоположения земельного участка**

Земельный участок			
<small>(по общему названию)</small>			
Лист № <u> </u> Раздел <u>3.2</u>	Всего листов раздела <u>3.2</u> : <u> </u>	Всего разделов: <u> </u>	Всего листов выписки: <u> </u>
28.03.2020 № 99/2020/321066838			
Кадастровый номер:		40:17:030602:428	

Сведения о характерных точках границы земельного участка				
Система координат				
Зона №				
Номер точки	Координаты		Относительно закрепления на местности	Средняя квадратическая погрешность определения координат характерных точек границ земельного участка, м
	X	Y		
1	2	3	4	5
16	420342.35	1291346.99	Закрепление отсутствует	2,5
17	420351.1	1291308.88	Закрепление отсутствует	2,5
18	420351.09	1291277.84	Закрепление отсутствует	2,5
19	420335.25	1291242.45	Закрепление отсутствует	2,5
20	420308.49	1291225.58	Закрепление отсутствует	2,5
21	420258.25	1291232.66	Закрепление отсутствует	2,5
22	420219.47	1291247.9	Закрепление отсутствует	2,5
23	420185.06	1291282.73	Закрепление отсутствует	2,5
24	420168.13	1291355.7	Закрепление отсутствует	2,5
25	420150.11	1291444.99	Закрепление отсутствует	2,5
26	420132.56	1291517.24	Закрепление отсутствует	2,5
27	420110.72	1291555.49	Закрепление отсутствует	2,5
28	420090.87	1291583.52	Закрепление отсутствует	2,5
29	420073.67	1291593.74	Закрепление отсутствует	2,5
30	420055.8	1291592.76	Закрепление отсутствует	2,5

Государственный регистратор		ФГИС ЕГРН
полное наименование должности	подпись	инициалы, фамилия

МП

**Выписка из Единого государственного реестра недвижимости об объекте недвижимости
Описание местоположения земельного участка**

Земельный участок			
<small>(по общему названию)</small>			
Лист № <u> </u> Раздел <u>3.2</u>	Всего листов раздела <u>3.2</u> : <u> </u>	Всего разделов: <u> </u>	Всего листов выписки: <u> </u>
28.03.2020 № 99/2020/321066838			
Кадастровый номер:		40:17:030602:428	

Сведения о характерных точках границы земельного участка				
Система координат				
Зона №				
Номер точки	Координаты		Относительно закрепления на местности	Средняя квадратическая погрешность определения координат характерных точек границ земельного участка, м
	X	Y		
1	2	3	4	5
31	420022.39	1291569.67	Закрепление отсутствует	2,5
32	419968.97	1291562.52	Закрепление отсутствует	2,5
33	419951.93	1291547.9	Закрепление отсутствует	2,5
34	419943.62	1291530.14	Закрепление отсутствует	2,5
35	419944.41	1291515.92	Закрепление отсутствует	2,5
36	419933.12	1291485.12	Закрепление отсутствует	2,5
37	419933.32	1291437.09	Закрепление отсутствует	2,5
38	419940.43	1291431.02	Закрепление отсутствует	2,5
39	419925.79	1291415.22	Закрепление отсутствует	2,5
40	419880.63	1291399.82	Закрепление отсутствует	2,5
41	419835.64	1291383.83	Закрепление отсутствует	2,5
42	419822.77	1291367.38	Закрепление отсутствует	2,5
43	419818.89	1291351.65	Закрепление отсутствует	2,5
44	419824.47	1291336.89	Закрепление отсутствует	2,5
45	419861.61	1291296.23	Закрепление отсутствует	2,5

Государственный регистратор		ФГИС ЕГРН
полное наименование должности	подпись	инициалы, фамилия

МП

Выписка из Единого государственного реестра недвижимости об объекте недвижимости
Описание местоположения земельного участка

Земельный участок			
<small>(по общему названию)</small>			
Лист № <u> </u> Раздел <u>3.2</u>	Всего листов раздела <u>3.2</u> : <u> </u>	Всего разделов: <u> </u>	Всего листов выписки: <u> </u>
28.03.2020 № 99/2020/321066838			
Кадастровый номер:		40:17:030602:428	

Сведения о характерных точках границы земельного участка				
Система координат				
Зона №				
Номер точки	Координаты		Относительно закрепления на местности	Средняя квадратическая погрешность определения координат характерных точек границ земельного участка, м
	X	Y		
1	2	3	4	5
46	419873.75	1291277.84	Закрепление отсутствует	2,5
47	419874.57	1291265.77	Закрепление отсутствует	2,5
48	419866.4	1291254.82	Закрепление отсутствует	2,5
49	419868.46	1291251.55	Закрепление отсутствует	2,5
50	419873.67	1291239.03	Закрепление отсутствует	2,5
51	419866.62	1291190.18	Закрепление отсутствует	2,5
52	419867.54	1291173.69	Закрепление отсутствует	2,5
53	419873.67	1291163.61	Закрепление отсутствует	2,5
54	419891.43	1291157.5	Закрепление отсутствует	2,5
55	419916.09	1291151.87	Закрепление отсутствует	2,5
56	419921.73	1291150.33	Закрепление отсутствует	2,5
57	419939.39	1291134.65	Закрепление отсутствует	2,5
58	419931.08	1291132.51	Закрепление отсутствует	2,5
59	419907.36	1291142.39	Закрепление отсутствует	2,5
60	419876.49	1291151.87	Закрепление отсутствует	2,5

Государственный регистратор		ФГИС ЕГРН
полное наименование должности	подпись	инициалы, фамилия

М.П.

**Выписка из Единого государственного реестра недвижимости об объекте недвижимости
Описание местоположения земельного участка**

Земельный участок			
<small>(исх. объект недвижимости)</small>			
Лист № <u> </u> Раздел <u>3.2</u>	Всего листов раздела <u>3.2</u> : <u> </u>	Всего разделов: <u> </u>	Всего листов выписки: <u> </u>
28.03.2020 № 99/2020/321066838			
Кадастровый номер:		40:17:030602:428	

Сведения о характерных точках границы земельного участка				
Система координат				
Зона №				
Номер точки	Координаты		Относительно закрепления на местности	Средняя квадратическая погрешность определения координат характерных точек границ земельного участка, м
	X	Y		
1	2	3	4	5
61	419866.39	1291159.62	Закрепление отсутствует	2,5
62	419858.82	1291181.88	Закрепление отсутствует	2,5
63	419858.04	1291220.98	Закрепление отсутствует	2,5
64	419864.25	1291247.47	Закрепление отсутствует	2,5
65	419839.16	1291252.22	Закрепление отсутствует	2,5
66	419820.47	1291248.88	Закрепление отсутствует	2,5
67	419802.44	1291232.6	Закрепление отсутствует	2,5
68	419802.1	1291215.99	Закрепление отсутствует	2,5
69	419822.51	1291186.15	Закрепление отсутствует	2,5
70	419855.5	1291150.89	Закрепление отсутствует	2,5
71	419867.74	1291130.21	Закрепление отсутствует	2,5
72	419863.32	1291108.17	Закрепление отсутствует	2,5
73	419841.89	1291102.75	Закрепление отсутствует	2,5
74	419823.87	1291111.9	Закрепление отсутствует	2,5
75	419794.74	1291130.88	Закрепление отсутствует	2,5

Государственный регистратор		ФГИС ЕГРН
полное наименование должности	подпись	инициалы, фамилия

МП

**Выписка из Единого государственного реестра недвижимости об объекте недвижимости
Описание местоположения земельного участка**

Земельный участок			
<small>(по общему названию)</small>			
Лист № <u> </u> Раздел <u>3.2</u>	Всего листов раздела <u>3.2</u> : <u> </u>	Всего разделов: <u> </u>	Всего листов выписки: <u> </u>
28.03.2020 № 99/2020/321066838			
Кадастровый номер:		40:17:030602:428	

Сведения о характерных точках границы земельного участка				
Система координат				
Зона №				
Номер точки	Координаты		Относительно закрепления на местности	Средняя квадратическая погрешность определения координат характерных точек границ земельного участка, м
	X	Y		
1	2	3	4	5
76	419771.76	1291128.55	Закрепление отсутствует	2,5
77	419743.17	1291112.42	Закрепление отсутствует	2,5
78	419720.88	1291118.51	Закрепление отсутствует	2,5
79	419700.66	1291110.95	Закрепление отсутствует	2,5
80	419685.07	1291091.64	Закрепление отсутствует	2,5
81	419682.96	1291032.43	Закрепление отсутствует	2,5
82	419692.63	1290990.83	Закрепление отсутствует	2,5
83	419694.76	1290937.26	Закрепление отсутствует	2,5
84	419686.33	1290942.14	Закрепление отсутствует	2,5
85	419656.42	1290934.16	Закрепление отсутствует	2,5
86	419635.36	1290939.62	Закрепление отсутствует	2,5
87	419616.37	1290941.8	Закрепление отсутствует	2,5
88	419594.11	1290930.87	Закрепление отсутствует	2,5
89	419567.19	1290935.84	Закрепление отсутствует	2,5
90	419551.91	1290953.06	Закрепление отсутствует	2,5

Государственный регистратор		ФГИС ЕГРН
полное наименование должности	подпись	инициалы, фамилия

МП

**Выписка из Единого государственного реестра недвижимости об объекте недвижимости
Описание местоположения земельного участка**

Земельный участок			
<small>(исх. объект недвижимости)</small>			
Лист № <u> </u> Раздел <u>3.2</u>	Всего листов раздела <u>3.2</u> : <u> </u>	Всего разделов: <u> </u>	Всего листов выписки: <u> </u>
28.03.2020 № 99/2020/321066838			
Кадастровый номер:		40:17:030602:428	

Сведения о характерных точках границы земельного участка				
Система координат				
Зона №				
Номер точки	Координаты		Относительно закрепления на местности	Средняя квадратическая погрешность определения координат характерных точек границ земельного участка, м
	X	Y		
1	2	3	4	5
91	419536.62	1290992.47	Закрепление отсутствует	2,5
92	419522.32	1291012.98	Закрепление отсутствует	2,5
93	419487.82	1291037.43	Закрепление отсутствует	2,5
94	419443.88	1291055.44	Закрепление отсутствует	2,5
95	419415.88	1291061.36	Закрепление отсутствует	2,5
96	419408.41	1291033.17	Закрепление отсутствует	2,5
97	419411.02	1291045.73	Закрепление отсутствует	2,5
98	419430.44	1291028.24	Закрепление отсутствует	2,5
99	419469.27	1290992.51	Закрепление отсутствует	2,5
100	419474.87	1290976.13	Закрепление отсутствует	2,5
101	419465.54	1290955.29	Закрепление отсутствует	2,5
102	419445.38	1290947.47	Закрепление отсутствует	2,5
103	419404.68	1290943.75	Закрепление отсутствует	2,5
104	419377.05	1290931.84	Закрепление отсутствует	2,5
105	419367.34	1290922.16	Закрепление отсутствует	2,5

Государственный регистратор		ФГИС ЕГРН
полное наименование должности	подпись	инициалы, фамилия

МП

**Выписка из Единого государственного реестра недвижимости об объекте недвижимости
Описание местоположения земельного участка**

Земельный участок			
<small>(исх. объект кадастровый)</small>			
Лист № <u> </u> Раздел <u>3.2</u>	Всего листов раздела <u>3.2</u> : <u> </u>	Всего разделов: <u> </u>	Всего листов выписки: <u> </u>
28.03.2020 № 99/2020/321066838			
Кадастровый номер:		40:17:030602:428	

Сведения о характерных точках границы земельного участка				
Система координат				
Зона №				
Номер точки	Координаты		Относительно закрепления на местности	Средняя квадратическая погрешность определения координат характерных точек границ земельного участка, м
	X	Y		
1	2	3	4	5
106	419559.5	1290896.48	Закрепление отсутствует	2.5
107	419365.85	1290879.36	Закрепление отсутствует	2.5
108	419414.76	1290838.05	Закрепление отсутствует	2.5
109	419445.95	1290810	Закрепление отсутствует	2.5
110	419476.9	1290775.73	Закрепление отсутствует	2.5
111	419490.36	1290746.6	Закрепление отсутствует	2.5
112	419498.67	1290723.74	Закрепление отсутствует	2.5
113	419508.7	1290698.32	Закрепление отсутствует	2.5
114	419508.99	1290682.61	Закрепление отсутствует	2.5
115	419491.22	1290673.18	Закрепление отсутствует	2.5
116	419483.12	1290658.44	Закрепление отсутствует	2.5
117	419469.94	1290638.18	Закрепление отсутствует	2.5
118	419468.22	1290623.33	Закрепление отсутствует	2.5
119	419477.39	1290602.78	Закрепление отсутствует	2.5
120	419496.58	1290581.94	Закрепление отсутствует	2.5

Государственный регистратор		ФГИС ЕГРН
полное наименование должности	подпись	инициалы, фамилия

МП

**Выписка из Единого государственного реестра недвижимости об объекте недвижимости
Описание местоположения земельного участка**

Земельный участок			
<small>(исх. объект недвижимости)</small>			
Лист № <u> </u> Раздел <u>3.2</u>	Всего листов раздела <u>3.2</u> : <u> </u>	Всего разделов: <u> </u>	Всего листов выписки: <u> </u>
28.03.2020 № 99/2020/321066838			
Кадастровый номер:		40:17:030602:428	

Сведения о характерных точках границы земельного участка				
Система координат				
Зона №				
Номер точки	Координаты		Относительно закрепления на местности	Средняя квадратическая погрешность определения координат характерных точек границ земельного участка, м
	X	Y		
1	2	3	4	5
121	419528.14	1290564.4	Закрепление отсутствует	2.5
122	419545.89	1290545.82	Закрепление отсутствует	2.5
123	419552.1	1290531.23	Закрепление отсутствует	2.5
124	419552.55	1290509.33	Закрепление отсутствует	2.5
125	419541.23	1290489.87	Закрепление отсутствует	2.5
126	419508.83	1290470.4	Закрепление отсутствует	2.5
127	419490.2	1290462.88	Закрепление отсутствует	2.5
128	419477.77	1290450.03	Закрепление отсутствует	2.5
129	419469.35	1290438.26	Закрепление отсутствует	2.5
130	419467.02	1290413.95	Закрепление отсутствует	2.5
131	419468.57	1290396.1	Закрепление отсутствует	2.5
132	419478.43	1290365.85	Закрепление отсутствует	2.5
133	419478.17	1290337.92	Закрепление отсутствует	2.5
134	419465.12	1290322.78	Закрепление отсутствует	2.5
135	419440.81	1290319.82	Закрепление отсутствует	2.5

Государственный регистратор		ФГИС ЕГРН
полное наименование должности	подпись	инициалы, фамилия

МП

**Выписка из Единого государственного реестра недвижимости об объекте недвижимости
Описание местоположения земельного участка**

Земельный участок			
<small>(исх. объект недвижимости)</small>			
Лист № <u> </u> Раздел <u>3.2</u>	Всего листов раздела <u>3.2</u> : <u> </u>	Всего разделов: <u> </u>	Всего листов выписки: <u> </u>
28.03.2020 № 99/2020/321066838			
Кадастровый номер:		40:17:030602:428	

Сведения о характерных точках границы земельного участка				
Система координат				
Зона №				
Номер точки	Координаты		Относительно закрепления на местности	Средняя квадратическая погрешность определения координат характерных точек границ земельного участка, м
	X	Y		
1	2	3	4	5
136	419418.24	1290336.37	Закрепление отсутствует	2,5
137	419395.15	1290384.99	Закрепление отсутствует	2,5
138	419389.19	1290426.11	Закрепление отсутствует	2,5
139	419375.53	1290446.92	Закрепление отсутствует	2,5
140	419358.88	1290454.42	Закрепление отсутствует	2,5
141	419328.97	1290445,5	Закрепление отсутствует	2,5
142	419287.74	1290423.86	Закрепление отсутствует	2,5
143	419246.68	1290398.23	Закрепление отсутствует	2,5
144	419213.31	1290394.55	Закрепление отсутствует	2,5
145	419163.87	1290427.46	Закрепление отсутствует	2,5
146	419126.55	1290440.26	Закрепление отсутствует	2,5
147	419100.88	1290441.15	Закрепление отсутствует	2,5
148	419083.86	1290434.01	Закрепление отсутствует	2,5
149	419089.24	1290424.78	Закрепление отсутствует	2,5
150	419101.08	1290404,6	Закрепление отсутствует	2,5

Государственный регистратор		ФГИС ЕГРН
полное наименование должности	подпись	инициалы, фамилия

МП

**Выписка из Единого государственного реестра недвижимости об объекте недвижимости
Описание местоположения земельного участка**

Земельный участок			
<small>(исх. объект недвижимости)</small>			
Лист № <u> </u> Раздел <u>3.2</u>	Всего листов раздела <u>3.2</u> : <u> </u>	Всего разделов: <u> </u>	Всего листов выписки: <u> </u>
28.03.2020 № 99/2020/321066838			
Кадастровый номер:		40:17:030602:428	

Сведения о характерных точках границы земельного участка				
Система координат				
Зона №				
Номер точки	Координаты		Относительно закрепления на местности	Средняя квадратическая погрешность определения координат характерных точек границ земельного участка, м
	X	Y		
1	2	3	4	5
151	419094.07	1290382.04	Закрепление отсутствует	2,5
152	419086.17	1290355.53	Закрепление отсутствует	2,5
153	419089.01	1290318.71	Закрепление отсутствует	2,5
154	419096.15	1290299.93	Закрепление отсутствует	2,5
155	419110.49	1290259.83	Закрепление отсутствует	2,5
156	419125.67	1290228.88	Закрепление отсутствует	2,5
157	419146.43	1290179.4	Закрепление отсутствует	2,5
158	419181.01	1290102.57	Закрепление отсутствует	2,5
159	419200.97	1290051.42	Закрепление отсутствует	2,5
160	419203.24	1290019.22	Закрепление отсутствует	2,5
161	419208.78	1290014.01	Закрепление отсутствует	2,5
162	419222.71	1290001.36	Закрепление отсутствует	2,5
163	419227.49	1289981.69	Закрепление отсутствует	2,5
164	419224.94	1289930.39	Закрепление отсутствует	2,5
165	419217.55	1289872.07	Закрепление отсутствует	2,5

Государственный регистратор		ФГИС ЕГРН
полное наименование должности	подпись	инициалы, фамилия

МП

**Выписка из Единого государственного реестра недвижимости об объекте недвижимости
Описание местоположения земельного участка**

Земельный участок			
<small>(исх. объект недвижимости)</small>			
Лист № <u> </u> Раздел <u>3.2</u>	Всего листов раздела <u>3.2</u> : <u> </u>	Всего разделов: <u> </u>	Всего листов выписки: <u> </u>
28.03.2020 № 99/2020/321066838			
Кадастровый номер:		40:17:030602:428	

Сведения о характерных точках границы земельного участка				
Система координат				
Зона №				
Номер точки	Координаты		Относительно закрепления на местности	Средняя квадратическая погрешность определения координат характерных точек границ земельного участка, м
	X	Y		
1	2	3	4	5
166	419215.91	1289838.23	Закрепление отсутствует	2,5
167	419217.17	1289826.8	Закрепление отсутствует	2,5
168	419220.69	1289816.86	Закрепление отсутствует	2,5
169	419228.58	1289806.05	Закрепление отсутствует	2,5
170	419361.93	1289681.89	Закрепление отсутствует	2,5
171	419467.36	1289592.07	Закрепление отсутствует	2,5
172	419491.56	1289574.43	Закрепление отсутствует	2,5
173	419522.58	1289563.43	Закрепление отсутствует	2,5
174	419545.07	1289551.04	Закрепление отсутствует	2,5
175	419566.85	1289533.41	Закрепление отсутствует	2,5
176	419596.46	1289505.61	Закрепление отсутствует	2,5
177	419616.61	1289486.55	Закрепление отсутствует	2,5
178	419621.73	1289494.72	Закрепление отсутствует	2,5
179	419631.08	1289507.38	Закрепление отсутствует	2,5
180	419655.31	1289528.43	Закрепление отсутствует	2,5

Государственный регистратор		ФГИС ЕГРН
полное наименование должности	подпись	инициалы, фамилия

МП

**Выписка из Единого государственного реестра недвижимости об объекте недвижимости
Описание местоположения земельного участка**

Земельный участок			
<small>(по общему названию)</small>			
Лист № <u> </u> Раздел <u>3.2</u>	Всего листов раздела <u>3.2</u> : <u> </u>	Всего разделов: <u> </u>	Всего листов выписки: <u> </u>
28.03.2020 № 99/2020/321066838			
Кадастровый номер:		40:17:030602:428	

Сведения о характерных точках границы земельного участка				
Система координат				
Зона №				
Номер точки	Координаты		Относительно закрепления на местности	Средняя квадратическая погрешность определения координат характерных точек границ земельного участка, м
	X	Y		
1	2	3	4	5
181	419643.26	1289584.65	Закрепление отсутствует	2,5
182	419641.75	1289638.95	Закрепление отсутствует	2,5
183	419650.76	1289680.48	Закрепление отсутствует	2,5
184	419656.46	1289736.97	Закрепление отсутствует	2,5
185	419662.9	1289779.23	Закрепление отсутствует	2,5
186	419639.06	1289807.53	Закрепление отсутствует	2,5
187	419648.02	1289774.51	Закрепление отсутствует	2,5
188	419628.77	1289718.62	Закрепление отсутствует	2,5
189	419618.93	1289719.79	Закрепление отсутствует	2,5
190	419545.44	1289829.56	Закрепление отсутствует	2,5
191	419544.03	1289841.26	Закрепление отсутствует	2,5
192	419605.08	1289863.79	Закрепление отсутствует	2,5
193	419600.17	1289877.25	Закрепление отсутствует	2,5
194	419543.8	1289924.35	Закрепление отсутствует	2,5
195	419511.03	1289966.49	Закрепление отсутствует	2,5

Государственный регистратор		ФГИС ЕГРН
полное наименование должности	подпись	инициалы, фамилия

МП

**Выписка из Единого государственного реестра недвижимости об объекте недвижимости
Описание местоположения земельного участка**

Земельный участок			
<small>(исх. объект кадастровый)</small>			
Лист № <u> </u> Раздел <u>3.2</u>	Всего листов раздела <u>3.2</u> : <u> </u>	Всего разделов: <u> </u>	Всего листов выписки: <u> </u>
28.03.2020 № 99/2020/321066838			
Кадастровый номер:		40:17:030602:428	

Сведения о характерных точках границы земельного участка				
Система координат				
Зона №				
Номер точки	Координаты		Относительно закрепления на местности	Средняя квадратическая погрешность определения координат характерных точек границ земельного участка, м
	X	Y		
1	2	3	4	5
196	419515.03	1289700.93	Закрепление отсутствует	2,5
197	419422.96	1289700.91	Закрепление отсутствует	2,5
198	419422.8	1290021.8	Закрепление отсутствует	2,5
199	419516.33	1290297.14	Закрепление отсутствует	2,5
200	419601.2	1290500.7	Закрепление отсутствует	2,5
201	419766.06	1290908.78	Закрепление отсутствует	2,5
202	419830.63	1290871.63	Закрепление отсутствует	2,5
203	419997.86	1291101.31	Закрепление отсутствует	2,5
204	420057.33	1291119.28	Закрепление отсутствует	2,5
205	420180.15	1291145.55	Закрепление отсутствует	2,5
206	420348.68	1291187.99	Закрепление отсутствует	2,5
207	420405.26	1291197.52	Закрепление отсутствует	2,5
208	419615.75	1289692.11	Закрепление отсутствует	2,5
209	419615.65	1289692.4	Закрепление отсутствует	2,5
210	419612.53	1289691.31	Закрепление отсутствует	2,5

Государственный регистратор		ФГИС ЕГРН
полное наименование должности	подпись	инициалы, фамилия

МП

**Выписка из Единого государственного реестра недвижимости об объекте недвижимости
Описание местоположения земельного участка**

Земельный участок			
<small>(по общему назначению)</small>			
Лист № <u> </u> Раздел <u>3.2</u>	Всего листов раздела <u>3.2</u> : <u> </u>	Всего разделов: <u> </u>	Всего листов выписки: <u> </u>
28.03.2020 № 99/2020/321066838			
Кадастровый номер:		40:17:030602:428	

Сведения о характерных точках границы земельного участка				
Система координат				
Зона №				
Номер точки	Координаты		Относительно закрепления на местности	Средняя квадратическая погрешность определения координат характерных точек границ земельного участка, м
	X	Y		
1	2	3	4	5
211	419612.63	1289691.03	Закрепление отсутствует	2,5
212	419549.27	1289668.91	Закрепление отсутствует	2,5
213	419549.17	1289669.18	Закрепление отсутствует	2,5
214	419548.88	1289659.09	Закрепление отсутствует	2,5
215	419548.98	1289668.8	Закрепление отсутствует	2,5
216	419480.89	1289644.16	Закрепление отсутствует	2,5
217	419480.79	1289644.43	Закрепление отсутствует	2,5
218	419480.5	1289644.33	Закрепление отсутствует	2,5
219	419480.6	1289644.07	Закрепление отсутствует	2,5

Государственный регистратор		ФГИС ЕГРН
полное наименование должности	подпись	инициалы, фамилия

М.П.

ФГИС ИГРН

полное наименование органа регистрации прав

Раздел 1

**Выписка из Единого государственного реестра недвижимости об объекте недвижимости
Сведения о характеристиках объекта недвижимости**

На основании запроса от 20.03.2020 г., поступившего на рассмотрение 20.03.2020 г., сообщаем, что согласно записям Единого государственного реестра недвижимости:

Земельный участок			
<small>(код объекта недвижимости)</small>			
Лист № ____ Раздел 1	Всего листов раздела 1: ____	Всего разделов: ____	Всего листов выписки: ____
20.03.2020/4 99/2020/321967949			
Кадастровый номер:		40:17:030602:261	
Номер кадастрового квартала:	40:17:030602		
Дата присвоения кадастрового номера:	07.05.2008		
Ранее присвоенный государственный учетный номер:	данные отсутствуют		
Адрес:	установлено относительно ориентира, расположенного в границах участка. Ориентир в районе с. Калужская Опытная с/х станция. Почтовый адрес ориентира: обл. Калужская, р-н Перемышльский, с. Калужская Опытная с/х станция		
Площадь:	21351 +/- 81 кв. м		
Кадастровая стоимость, руб.:	83962.81		
Кадастровые номера расположенных в пределах земельного участка объектов недвижимости:	данные отсутствуют		
Кадастровые номера объектов недвижимости, из которых образован объект недвижимости:	40:17:000000:41		
Кадастровые номера образованных объектов недвижимости:	40:17:030602:454		
Сведения о включении объекта недвижимости в состав предприятия как имущественного комплекса:			
Государственный регистратор		ФГИС ИГРН	
полное наименование должности	подпись	инициалы, фамилия	

М.П.

**Выписка из Единого государственного реестра недвижимости об объекте недвижимости
Сведения о характеристиках объекта недвижимости**

Земельный участок			
<small>(из объекта недвижимости)</small>			
Лист № <u> </u> Раздел 1	Всего листов раздела 1 : <u> </u>	Всего разделов: <u> </u>	Всего листов выписки: <u> </u>
28.03.2020 № 99/2020/321067900			
Кадастровый номер:		40:17:030602:261	

Категория земель:	Земли сельскохозяйственного назначения
Виды разрешенного использования:	Для сельскохозяйственного производства
Сведения о кадастровом инженере:	данные отсутствуют
Сведения о лесах, водных объектах и об иных природных объектах, расположенных в пределах земельного участка:	данные отсутствуют
Сведения о том, что земельный участок полностью или частично расположен в границах зоны с особыми условиями использования территории или территории объекта культурного наследия:	данные отсутствуют
Сведения о том, что земельный участок расположен в границах особой экономической зоны, территории опережающего социально-экономического развития, зоны территориального развития в Российской Федерации, иной зоны:	данные отсутствуют
Сведения о том, что земельный участок расположен в границах особо охраняемой природной территории, охотничьих угодий, лесничества, песчанарков:	данные отсутствуют
Сведения о результатах проведения государственного земельного надзора:	данные отсутствуют
Сведения о расположении земельного участка в границах территории, в отношении которой утвержден проект зонирования территории:	данные отсутствуют

Государственный регистратор		ФГИС ЕГРН
полное наименование должности	подпись	инициалы, фамилия

М.П.

**Выписка из Единого государственного реестра недвижимости об объекте недвижимости
Сведения о характеристиках объекта недвижимости**

Земельный участок			
<small>(из объекта недвижимости)</small>			
Лист № __ Раздел 1	Всего листов раздела 1: __	Всего разделов: __	Всего листов выписки: __
28.03.2020 № 99/2020/321067900			
Кадастровый номер:		40:17:030602:261	

Условный номер земельного участка:	данные отсутствуют
Сведения о принятии акта и (или) заключения договора, предусматривающих предоставление в соответствии с земельным законодательством жилищным органом государственной власти или органом местного самоуправления находящегося в государственной или муниципальной собственности земельного участка для строительства жилого дома социального использования или жилого дома коммерческого использования:	данные отсутствуют
Сведения о том, что земельный участок или земельные участки образованы на основании решения об изъятии земельного участка и (или) расположенного на нем объекта недвижимости для государственных или муниципальных нужд:	данные отсутствуют
Сведения о том, что земельный участок образован из земель или земельного участка, государственная собственность на которые не разграничена:	данные отсутствуют
Сведения о наличии земельного спора о местоположении границ земельных участков:	данные отсутствуют
Статус записи об объекте недвижимости:	Сведения об объекте недвижимости имеют статус "актуальные"
Особые отметки:	Сведения о видах разрешенного использования имеют статус «Актуальные неисключительные». Право (отрицательное право, обременение объекта недвижимости) зарегистрировано на данный объект недвижимости с видами разрешенного использования «Для ведения крестьянского (фермерского) хозяйства». Сведения необходимые для заполнения раздела 3.1 отсутствуют.
Получатель выписки:	кривенкова систина михайловна

Государственный регистратор		ФГИС ЕГРН
полное наименование должности	подпись	инициалы, фамилия

М.П.

**Выписка из Единого государственного реестра недвижимости об объекте недвижимости
Сведения о зарегистрированных правах**

Земельный участок	
(или объект недвижимости)	
Лист № ____ Раздел № 1	Всего листов раздела 2: ____
28.03.2020 № 99/2020/321067989	
Кадастровый номер:	40:17:030602:261
1. Правообладатель (правообладатели):	1.1. данные о правообладателе отсутствуют
2. Вид, номер и дата государственной регистрации права:	2.1. не зарегистрировано
Ограничение прав и обременение объекта недвижимости:	
3. 3.1.1. вид:	Аренда, земельный участок, расположенный на землях сельскохозяйственного назначения, предоставленный для сельскохозяйственного производства, площадью 28800000, 00 кв.м.
дата государственной регистрации:	10.11.2008
номер государственной регистрации:	40-40-17/001/2005-167
срок, на который установлено ограничение прав и обременение объекта недвижимости:	с 21.04.2005г. по 21.03.2054г.
лицо, в пользу которого установлено ограничение прав и обременение объекта недвижимости:	Общество с ограниченной ответственностью Сельскохозяйственное предприятие "Калужское", ИНН: 4015004083
основание государственной регистрации:	Договор аренды земельного участка сельскохозяйственного назначения от 21.03.2005г. №03-05 от 21.03.2005 №03-05, дата регистрации 26.04.2012, №40-40-17/001/2005-167; Дополнительное соглашение № 1 к договору аренды земельного участка сельскохозяйственного назначения № 03-05 от 21.03.2005г. от 12.08.2008, дата регистрации 31.10.2008, №40-40-17/001/2008-735
4. Договоры участия в долевом строительстве:	данные отсутствуют
5. Заявления в судебном порядке права требования:	данные отсутствуют
6. Сведения о возражениях в отношении зарегистрированного права:	данные отсутствуют
7. Сведения о наличии решения об изъятии объекта недвижимости для государственных и муниципальных нужд:	данные отсутствуют
8. Сведения о невозможности государственной регистрации без личного участия правообладателя или его законного представителя:	
9. Правопретензии и сведения о наличии поступивших, но не рассмотренных заявлений о проведении государственной регистрации права (перехода, прекращения права), ограничения права или обременения объекта недвижимости, сделки в отношении объекта недвижимости:	данные отсутствуют
10. Сведения об осуществлении государственной регистрации сделки, права, ограничения права без необходимого в силу закона согласия третьего лица, органа:	данные отсутствуют
11. Сведения о невозможности государственной регистрации перехода,	


прекращения, ограничения права на земельный участок из земель
сельскохозяйственного назначения:

Государственный регистратор		ФГИС ЕГРН
полное наименование должности	подпись	инициалы, фамилия

М.П.

**Выписка из Единого государственного реестра недвижимости об объекте недвижимости
Описание местоположения земельного участка**

Земельный участок			
<small>(или объект недвижимости)</small>			
Лист № <u> </u> Раздел № <u> </u>	Всего листов раздела №: <u> </u>	Всего разделов: <u> </u>	Всего листов выписки: <u> </u>
28.03.2020 № 99/2020/321067989			
Кадастровый номер:		49:17:030602:261	


План (чертеж, схема) земельного участка			
			
Масштаб 1: данные отсутствуют	Условные обозначения:		

Государственный регистратор		ФГИС ЕГРН
<small>полное наименование должности</small>	<small>подпись</small>	<small>инициалы, фамилия</small>

М.П.

**Выписка из Единого государственного реестра недвижимости об объекте недвижимости
Описание местоположения земельного участка**

Земельный участок			
<small>(код объекта недвижимости)</small>			
Лист № <u> </u> Раздела <u>3</u>	Всего листов раздела <u>3</u> : <u> </u>	Всего разделов: <u> </u>	Всего листов выписки: <u> </u>
28.03.2020 № 99/2020/321967900			
Кадастровый номер:		40:17:030602:261	

План (чертеж, схема) земельного участка			
			
Масштаб 1: данные отсутствуют	Условные обозначения:		

Государственный регистратор		ФГИС ЕГРН
полное наименование должности	подпись	инициалы, фамилия

М.П.

Выписка из Единого государственного реестра недвижимости об объекте недвижимости
Описание местоположения земельного участка

Земельный участок			
<small>(см. объект недвижимости)</small>			
Лист № <u> </u> Раздел <u>3.2</u>	Всего листов раздела <u>3.2</u> : <u> </u>	Всего разделов: <u> </u>	Всего листов выписки: <u> </u>
28.03.2020 № 99/2020/321067989			
Кадастровый номер:		49:17:030602:261	

Сведения о характерных точках границы земельного участка				
Система координат				
Зона №				
Номер точки	Координаты		Описание закрепления на местности	Средняя квадратическая погрешность определения координат характерных точек границ земельного участка, м
	X	Y		
1	2	3	4	5
1	419582.9	1289441.2	данные отсутствуют	0.3
2	419571.66	1289463.61	данные отсутствуют	0.3
3	419556.13	1289471.52	данные отсутствуют	0.3
4	419537.49	1289474.26	данные отсутствуют	0.3
5	419502.9	1289471.52	данные отсутствуют	0.3
6	419477.5	1289478.09	данные отсутствуют	0.3
7	419465.01	1289491.61	данные отсутствуют	0.3
8	419457.69	1289506.49	данные отсутствуют	0.3
9	419446.78	1289538.34	данные отсутствуют	0.3
10	419431.98	1289581.43	данные отсутствуют	0.3
11	419410.31	1289612.06	данные отсутствуют	0.3
12	419369.6	1289641.88	данные отсутствуют	0.3
13	419339.37	1289661.18	данные отсутствуют	0.3
14	419302.71	1289677.9	данные отсутствуют	0.3
15	419261.55	1289690.12	данные отсутствуют	0.3

Государственный регистратор		ФГИС ЕГРН
полное наименование должности	подпись	инициалы, фамилия

М.П.

**Выписка из Единого государственного реестра недвижимости об объекте недвижимости
Описание местоположения земельного участка**

Земельный участок			
<small>(по объекту кадастровому)</small>			
Лист № <u> </u> Раздел <u>3.2</u>	Всего листов раздела <u>3.2</u> : <u> </u>	Всего разделов: <u> </u>	Всего листов выписки: <u> </u>
28.03.2020 № 99/2020/321067900			
Кадастровый номер:		40:17:030602:261	

Сведения о характерных точках границы земельного участка				
Система координат				
Зона №				
Номер точки	Координаты		Относительно закрепления на местности	Средняя квадратическая погрешность определения координат характерных точек границ земельного участка, м
	X	Y		
1	2	3	4	5
16	419236.57	1289706.23	данные отсутствуют	0.3
17	419225.1	1289714.49	данные отсутствуют	0.3
18	419210.9	1289732.71	данные отсутствуют	0.3
19	419195.22	1289763.48	данные отсутствуют	0.3
20	419192.09	1289782.48	данные отсутствуют	0.3
21	419196.43	1289847.88	данные отсутствуют	0.3
22	419204.1	1289904.28	данные отсутствуют	0.3
23	419211.45	1289931.28	данные отсутствуют	0.3
24	419207.81	1289900.91	данные отсутствуют	0.3
25	419203.23	1289871.87	данные отсутствуют	0.3
26	419202.38	1289836.9	данные отсутствуют	0.3
27	419204.18	1289822.98	данные отсутствуют	0.3
28	419208.11	1289811.16	данные отсутствуют	0.3
29	419218.44	1289797.04	данные отсутствуют	0.3
30	419264.48	1289753.9	данные отсутствуют	0.3

Государственный регистратор		ФГИС ЕГРН
полное наименование должности	подпись	инициалы, фамилия

МП

**Выписка из Единого государственного реестра недвижимости об объекте недвижимости
Описание местоположения земельного участка**

Земельный участок			
<small>(по объекту кадастровому)</small>			
Лист № <u> </u> Раздел <u>3.2</u>	Всего листов раздела <u>3.2</u> : <u> </u>	Всего разделов: <u> </u>	Всего листов выписки: <u> </u>
28.03.2020 № 99/2020/321067900			
Кадастровый номер:		40:17:030602:261	


Сведения о характерных точках границы земельного участка				
Система координат				
Зона №				
Номер точки	Координаты		Относительно закрепления на местности	Средняя квадратическая погрешность определения координат характерных точек границ земельного участка, м
	X	Y		
1	2	3	4	5
31	419308.96	1289712.81	данные отсутствуют	0.3
32	419352.96	1289671.8	данные отсутствуют	0.3
33	419459	1289581.46	данные отсутствуют	0.3
34	419485.2	1289562.37	данные отсутствуют	0.3
35	419517.03	1289551.08	данные отсутствуют	0.3
36	419537.08	1289540.04	данные отсутствуют	0.3
37	419572.49	1289509.24	данные отсутствуют	0.3
38	419611.37	1289472.77	данные отсутствуют	0.3
39	419607.91	1289464.66	данные отсутствуют	0.3

Государственный регистратор		ФГИС ЕГРН
полное наименование должности	подпись	инициалы, фамилия

М.П.

**Выписка из Единого государственного реестра недвижимости об объекте недвижимости
Сведения в части земельного участка**

Земельный участок			
<small>(или объект недвижимости)</small>			
Лист № <u> </u> Раздел <u>4</u>	Всего листов раздела <u>4</u> : <u> </u>	Всего разделов: <u> </u>	Всего листов выписки: <u> </u>
28.03.2020 № 99/2020/321067989			
Кадастровый номер:		49:17:030602:261	

План (чертеж, схема) части земельного участка	Участковый номер части: 49:17:030602:261/1
	
Масштаб 1: данные отсутствуют	Условные обозначения:

Государственный регистратор		ФГИС ЕГРН
<small>полное наименование должности</small>	<small>подпись</small>	<small>инициалы, фамилия</small>

М.П.

**Выписка из Единого государственного реестра недвижимости об объекте недвижимости
Сведения в частях земельного участка**

Земельный участок			
<small>(или объект недвижимости)</small>			
Лист № <u> </u> Раздел 4.1	Всего листов раздела 4.1 : <u> </u>	Всего разделов: <u> </u>	Всего листов выписки: <u> </u>
28.03.2020 № 99/2020/321067989			
Кадастровый номер:		49:17:030602:261	

Учетный номер части	Площадь (м ²)	Содержание ограничений в использовании или ограничения права на объект недвижимости или обременения объекта недвижимости
1	2	3
данные отсутствуют	весь	Низкие ограничения (обременения) прав, 0, Межевой план № б/н, Временная. Дата истечения срока действия временного характера - 28.12.2013
данные отсутствуют	весь	Аренда (в том числе, субаренда), Общество с ограниченной ответственностью "Калужское"

Государственный регистратор		ФГУС ИГРН
полное наименование должности	подпись	инициалы, фамилия

М.П.

**Выписка из Единого государственного реестра недвижимости об объекте недвижимости
Сведения в частях земельного участка**

Земельный участок					
<small>(исх. объект недвижимости)</small>					
Лист № <u> </u> Раздел 4.2		Всего листов раздела 4.2 : <u> </u>	Всего разделов: <u> </u>	Всего листов выписки: <u> </u>	
28.03.2020 № 99/2020/321067900					
Кадастровый номер:			40:17:030602:261		
Сведения о характеристиках точек границы части (частей) земельного участка					
Учетный номер части: 1					
Система координат: СК кадастрового округа					
Этаж №					
Номер точки	Координаты, м		Описание закрепления на местности	Средняя квадратическая погрешность определения координат характерных точек границы части земельного участка, м	
	X	Y			
1	2	3	4	5	
1	419582.9	1289441.2	данные отсутствуют	0.3	
1	419582.9	1289441.2	данные отсутствуют	0.3	
2	419571.66	1289463.61	данные отсутствуют	0.3	
3	419556.13	1289471.52	данные отсутствуют	0.3	
4	419537.49	1289474.26	данные отсутствуют	0.3	
5	419502.9	1289471.52	данные отсутствуют	0.3	
6	419477.5	1289478.09	данные отсутствуют	0.3	
7	419465.01	1289491.61	данные отсутствуют	0.3	
8	419457.69	1289506.49	данные отсутствуют	0.3	
9	419446.78	1289538.34	данные отсутствуют	0.3	
10	419431.98	1289581.43	данные отсутствуют	0.3	
11	419410.31	1289612.06	данные отсутствуют	0.3	
12	419369.6	1289641.88	данные отсутствуют	0.3	
13	419339.37	1289661.18	данные отсутствуют	0.3	
14	419302.71	1289677.9	данные отсутствуют	0.3	
15	419261.55	1289690.12	данные отсутствуют	0.3	
Государственный регистратор			ФГИС ЕГРН		
полное наименование должности			подпись	инициалы, фамилия	

М.П.

**Выписка из Единого государственного реестра недвижимости об объекте недвижимости
Сведения о частях земельного участка**

Земельный участок			
<small>(из объекта недвижимости)</small>			
Лист № <u> </u> Раздел 4.2	Всего листов раздела 4.2 : <u> </u>	Всего разделов: <u> </u>	Всего листов выписки: <u> </u>
20.03.2020 № 99/2020/321067900			
Кадастровый номер:		40:17:030602:261	

Номер точки	Координаты, м		Описание закрепления на местности	Средняя квадратическая погрешность определения координат характерных точек границ части земельного участка, м
	X	Y		
1	2	3	4	5
16	419236.57	1289706.23	данные отсутствуют	0.3
17	419225.1	1289714.49	данные отсутствуют	0.3
18	419210.9	1289732.71	данные отсутствуют	0.3
19	419195.22	1289763.48	данные отсутствуют	0.3
20	419192.09	1289782.48	данные отсутствуют	0.3
21	419196.43	1289847.88	данные отсутствуют	0.3
22	419204.1	1289904.28	данные отсутствуют	0.3
23	419211.45	1289931.28	данные отсутствуют	0.3
24	419207.81	1289900.91	данные отсутствуют	0.3
25	419203.23	1289871.87	данные отсутствуют	0.3
26	419202.38	1289836.9	данные отсутствуют	0.3
27	419204.18	1289822.98	данные отсутствуют	0.3
28	419208.11	1289811.16	данные отсутствуют	0.3
29	419218.44	1289797.04	данные отсутствуют	0.3
30	419264.48	1289753.9	данные отсутствуют	0.3
31	419308.96	1289712.81	данные отсутствуют	0.3
32	419352.96	1289671.8	данные отсутствуют	0.3

Государственный регистратор		ФГИС ЕГРН
полное наименование должности	подпись	инициалы, фамилия

М.П.

**Выписка из Единого государственного реестра недвижимости об объекте недвижимости
Сведения о частях земельного участка**

Земельный участок			
<small>(из объекта недвижимости)</small>			
Лист № <u> </u> Раздел 4.2	Всего листов раздела 4.2 : <u> </u>	Всего разделов: <u> </u>	Всего листов выписки: <u> </u>
20.03.2020 № 99/2020/321067900			
Кадастровый номер:		40:17:030602:261	

Номер точки	Координаты, м		Описание закрепления на местности	Средняя квадратическая погрешность определения координат характерных точек границ части земельного участка, м
	X	Y		
1	2	3	4	5
33	419459	1289581.46	данные отсутствуют	0.3
34	419485.2	1289562.37	данные отсутствуют	0.3
35	419517.03	1289551.08	данные отсутствуют	0.3
36	419537.08	1289540.04	данные отсутствуют	0.3
37	419572.49	1289509.24	данные отсутствуют	0.3
38	419611.37	1289472.77	данные отсутствуют	0.3
39	419607.91	1289464.66	данные отсутствуют	0.3

Государственный регистрационный номер	ФГИС ЕГРН
полное наименование должности	ИНИЦИАЛЫ, ФАМИЛИЯ

М.П.

ФГИС ЕГРН

полное наименование органа регистрации прав

Раздел 1

**Выписка из Единого государственного реестра недвижимости об объекте недвижимости
Сведения о характеристиках объекта недвижимости**

На основании запроса от 20.03.2020 г., поступившего на рассмотрение 20.03.2020 г., сообщаем, что согласно записям Единого государственного реестра недвижимости:

Земельный участок			
<small>(кад. объект недвижимости)</small>			
Лист № ____ Раздел 1	Всего листов раздела 1: ____	Всего разделов: ____	Всего листов выписки: ____
20.03.2020/№ 99/2020/321967734			
Кадастровый номер:	40:17:030602:260		
Номер кадастрового квартала:	40:17:030602		
Дата присвоения кадастрового номера:	07.05.2008		
Ранее присвоенный государственный учетный номер:	данные отсутствуют		
Адрес:	установлено относительно ориентира, расположенного в границах участка. Ориентир в районе с. Калужская Опытная с/х станция. Почтовый адрес ориентира: обл. Калужская, р-н Перемышльский, с. Калужская Опытная с/х станция		
Площадь:	7629 +/- 764 кв. м		
Кадастровая стоимость, руб.:	30001.04		
Кадастровые номера расположенных в пределах земельного участка объектов недвижимости:	данные отсутствуют		
Кадастровые номера объектов недвижимости, из которых образован объект недвижимости:	40:17:000000:41		
Кадастровые номера образованных объектов недвижимости:	40:17:030602:455		
Сведения о включении объекта недвижимости в состав предприятия как имущественного комплекса:			
Государственный регистратор		ФГИС ЕГРН	
полное наименование должности	подпись	инициалы, фамилия	

М.П.

**Выписка из Единого государственного реестра недвижимости об объекте недвижимости
Сведения о характеристиках объекта недвижимости**

Земельный участок			
<small>(из объекта недвижимости)</small>			
Лист № <u> </u> Раздел 1	Всего листов раздела 1 : <u> </u>	Всего разделов: <u> </u>	Всего листов выписки: <u> </u>
28.03.2020 № 99/2020/321067734			
Кадастровый номер:		40:17:030602:268	
Категория земель:	Земли сельскохозяйственного назначения		
Виды разрешенного использования:	Для сельскохозяйственного производства		
Сведения о кадастровом инженере:	данные отсутствуют		
Сведения о лесах, водных объектах и об иных природных объектах, расположенных в пределах земельного участка:	данные отсутствуют		
Сведения о том, что земельный участок полностью или частично расположен в границах зоны с особыми условиями использования территории или территории объекта культурного наследия:	данные отсутствуют		
Сведения о том, что земельный участок расположен в границах особой экономической зоны, территории опережающего социально-экономического развития, зоны территориального развития в Российской Федерации, иной зоны:	данные отсутствуют		
Сведения о том, что земельный участок расположен в границах особо охраняемой природной территории, охотничьих угодий, лесничества, песчанарков:	данные отсутствуют		
Сведения о результатах проведения государственного земельного надзора:	данные отсутствуют		
Сведения о расположении земельного участка в границах территории, в отношении которой утвержден проект зонирования территории:	данные отсутствуют		
Государственный регистратор			ФГИС ЕГРН
полное наименование должности	подпись	инициалы, фамилия	

М.П.

**Выписка из Единого государственного реестра недвижимости об объекте недвижимости
Сведения о характеристиках объекта недвижимости**

Земельный участок			
<small>(из объекта недвижимости)</small>			
Лист № <u> </u> Раздела 1	Всего листов раздела 1 : <u> </u>	Всего разделов: <u> </u>	Всего листов выписки: <u> </u>
28.03.2020 № 99/2020/321067734			
Кадастровый номер:		40:17:030602:268	

Условный номер земельного участка:	данные отсутствуют
Сведения о принятии акта и (или) заключения договора, предусматривающих предоставление в соответствии с земельным законодательством жилищным органом государственной власти или органом местного самоуправления находящегося в государственной или муниципальной собственности земельного участка для строительства жилого дома социального использования или жилого дома коммерческого использования:	данные отсутствуют
Сведения о том, что земельный участок или земельные участки образованы на основании решения об изъятии земельного участка и (или) расположенного на нем объекта недвижимости для государственных или муниципальных нужд:	данные отсутствуют
Сведения о том, что земельный участок образован из земель или земельного участка, государственная собственность на которые не разграничена:	данные отсутствуют
Сведения о наличии земельного спора о местоположении границ земельных участков:	данные отсутствуют
Статус записи об объекте недвижимости:	Сведения об объекте недвижимости имеют статус "актуальные"
Особые отметки:	Сведения о видах разрешенного использования имеют статус «Актуальные неисключительные». Право (отрицательное право, обременение объекта недвижимости) зарегистрировано на данный объект недвижимости с видами разрешенного использования «Для ведения крестьянского (фермерского) хозяйства». Сведения необходимые для заполнения раздела 3.1 отсутствуют.
Получатель выписки:	кривославна систина михайловна

Государственный регистратор		ФГИС ЕГРН
полное наименование должности	подпись	инициалы, фамилия

М.П.

**Выписка из Единого государственного реестра недвижимости об объекте недвижимости
Сведения о зарегистрированных правах**

Земельный участок		(или объект недвижимости)	
Лист № ____ Раздел ____	Военный лист/раздел № ____	Военный раздел: ____	Военный лист/раздел: ____
28.03.2020 № 99/2020/321067734			
Кадастровый номер:		40:17:030602:268	
1.	Правообладатель (правообладатели):	1.1.	данные о правообладателе отсутствуют
2.	Вид, номер и дата государственной регистрации права:	2.1.	не зарегистрировано
Ограничение прав и обременение объекта недвижимости:			
3.	3.1.1. вид:	Аренда, земельный участок, расположенный на землях сельскохозяйственного назначения, предоставленный для сельскохозяйственного производства, площадью 28800000, 00 кв.м.	
	дата государственной регистрации:	10.11.2008	
	номер государственной регистрации:	40-40-17/001/2005-167	
	срок, на который установлено ограничение прав и обременение объекта недвижимости:	с 21.04.2005г. по 21.03.2054г.	
	лицо, в пользу которого установлено ограничение прав и обременение объекта недвижимости:	Общество с ограниченной ответственностью Сельскохозяйственное предприятие "Калужское", ИНН: 4015004083	
основание государственной регистрации:		Договор аренды земельного участка сельскохозяйственного назначения от 21.03.2005г. №03-05 от 21.03.2005 №03-05, дата регистрации 26.04.2012, №40-40-17/001/2005-167; Дополнительное соглашение № 1 к договору аренды земельного участка сельскохозяйственного назначения № 03-05 от 21.03.2005г. от 12.08.2008, дата регистрации 31.10.2008, №40-40-17/001/2008-735	
4.	Договоры участия в долевом строительстве:	данные отсутствуют	
5.	Заявления в судебном порядке права требования:	данные отсутствуют	
6.	Сведения о возражении в отношении зарегистрированного права:	данные отсутствуют	
7.	Сведения о наличии решения об изъятии объекта недвижимости для государственных и муниципальных нужд:	данные отсутствуют	
8.	Сведения о невозможности государственной регистрации без личного участия правообладателя или его законного представителя:		
9.	Правопретензии и сведения о наличии поступивших, но не рассмотренных заявлений о проведении государственной регистрации права (перехода, прекращения права), ограничения права или обременения объекта недвижимости, сделки в отношении объекта недвижимости:	данные отсутствуют	
10.	Сведения об осуществлении государственной регистрации сделки, права, ограничения права без необходимого в силу закона согласия третьего лица, органа:	данные отсутствуют	
11.	Сведения о невозможности государственной регистрации перехода,		


прекращения, ограничения права на земельный участок из земель
сельскохозяйственного назначения:

Государственный регистратор		ФГИС ЕГРН
полное наименование должности	подпись	инициалы, фамилия

М.П.

**Выписка из Единого государственного реестра недвижимости об объекте недвижимости
Описание местоположения земельного участка**

Земельный участок			
<small>(или объект недвижимости)</small>			
Лист № <u> </u> Раздел № <u> </u>	Всего листов раздела №: <u> </u>	Всего разделов: <u> </u>	Всего листов выписки: <u> </u>
28.03.2020 № 99/2020/321067734			
Кадастровый номер:		40:17:030602:268	


План (чертеж, схема) земельного участка			
			
Масштаб 1: данные отсутствуют	Условные обозначения:		

Государственный регистратор		ФГИС ЕГРН
<small>полное наименование должности</small>	<small>подпись</small>	<small>инициалы, фамилия</small>

М.П.

**Выписка из Единого государственного реестра недвижимости об объекте недвижимости
Описание местоположения земельного участка**

Земельный участок			
<small>(код объекта недвижимости)</small>			
Лист № ____ Раздела 3	Всего листов раздела 3: ____	Всего разделов: ____	Всего листов выписки: ____
28.03.2020 № 99/2020/321967734			
Кадастровый номер:		40:17:030602:268	

План (чертеж, схема) земельного участка			
			
Масштаб 1: данные отсутствуют	Условные обозначения:		

Государственный регистратор		ФГИС ЕГРН
полное наименование должности	подпись	инициалы, фамилия

М.П.

Выписка из Единого государственного реестра недвижимости об объекте недвижимости
Описание местоположения земельного участка

Земельный участок			
<small>(из объекта недвижимости)</small>			
Лист № <u> </u> Раздел <u>3.2</u>	Всего листов раздела <u>3.2</u> : <u> </u>	Всего разделов: <u> </u>	Всего листов выписки: <u> </u>
28.03.2020 № 99/2020/321067734			
Кадастровый номер:		49:17:030602:268	

Сведения о характерных точках границы земельного участка				
Система координат				
Зона №				
Номер точки	Координаты		Описание закрепления на местности	Средняя квадратическая погрешность определения координат характерных точек границ земельного участка, м
	X	Y		
1	2	3	4	5
1	419582.9	1289441.2	данные отсутствуют	0.3
2	419571.66	1289463.61	данные отсутствуют	0.3
3	419556.13	1289471.52	данные отсутствуют	0.3
4	419537.49	1289474.26	данные отсутствуют	0.3
5	419502.9	1289471.52	данные отсутствуют	0.3
6	419477.5	1289478.09	данные отсутствуют	0.3
7	419465.01	1289491.61	данные отсутствуют	0.3
8	419457.69	1289506.49	данные отсутствуют	0.3
9	419446.78	1289538.34	данные отсутствуют	0.3
10	419431.98	1289581.43	данные отсутствуют	0.3
11	419410.31	1289612.06	данные отсутствуют	0.3
12	419369.6	1289641.88	данные отсутствуют	0.3
13	419339.37	1289661.18	данные отсутствуют	0.3
14	419302.71	1289677.9	данные отсутствуют	0.3
15	419261.55	1289690.12	данные отсутствуют	0.3

Государственный регистратор		ФГИС ЕГРН
полное наименование должности	подпись	инициалы, фамилия

М.П.

**Выписка из Единого государственного реестра недвижимости об объекте недвижимости
Описание местоположения земельного участка**

Земельный участок			
<small>(по объекту кадастрового учета)</small>			
Лист № <u> </u> Раздел <u>3.2</u>	Всего листов раздела <u>3.2</u> : <u> </u>	Всего разделов: <u> </u>	Всего листов выписки: <u> </u>
28.03.2020 № 99/2020/321067734			
Кадастровый номер:		40:17:030602:268	

Сведения о характерных точках границы земельного участка				
Система координат				
Зона №				
Номер точки	Координаты		Относительно закрепления на местности	Средняя квадратическая погрешность определения координат характерных точек границ земельного участка, м
	X	Y		
1	2	3	4	5
16	419236.57	1289706.23	данные отсутствуют	0.3
17	419225.1	1289714.49	данные отсутствуют	0.3
18	419210.9	1289732.71	данные отсутствуют	0.3
19	419195.22	1289763.49	данные отсутствуют	0.3
20	419192.09	1289782.48	данные отсутствуют	0.3
21	419196.43	1289847.88	данные отсутствуют	0.3
22	419204.1	1289904.28	данные отсутствуют	0.3
23	419211.45	1289931.28	данные отсутствуют	0.3
24	419212.78	1289971.76	данные отсутствуют	0.3
25	419211.82	1289981.69	данные отсутствуют	0.3
26	419208.77	1289992.96	данные отсутствуют	0.3
27	419198.94	1290003.92	данные отсутствуют	0.3
28	419188.72	1290008.81	данные отсутствуют	0.3
29	419186.44	1290000.49	данные отсутствуют	0.3
30	419200.71	1289975.31	данные отсутствуют	0.3

Государственный регистратор		ФГИС ЕГРН
полное наименование должности	подпись	инициалы, фамилия

МП

**Выписка из Единого государственного реестра недвижимости об объекте недвижимости
Описание местоположения земельного участка**

Земельный участок			
<small>(по объекту недвижимости)</small>			
Лист № <u> </u> Раздел <u>3.2</u>	Всего листов раздела <u>3.2</u> : <u> </u>	Всего разделов: <u> </u>	Всего листов выписки: <u> </u>
28.03.2020 № 99/2020/321067734			
Кадастровый номер:		40:17:030602:268	

Сведения о характерных точках границы земельного участка				
Система координат				
Зона №				
Номер точки	Координаты		Относительно закрепления на местности	Средняя квадратическая погрешность определения координат характерных точек границ земельного участка, м
	X	Y		
1	2	3	4	5
31	419203	1289957.33	данные отсутствуют	0.3
32	419203.45	1289934.61	данные отсутствуют	0.3
33	419197.19	1289911.01	данные отсутствуют	0.3
34	419192.27	1289880.27	данные отсутствуют	0.3
35	419184.23	1289778.73	данные отсутствуют	0.3
36	419191.15	1289749.8	данные отсутствуют	0.3
37	419205.73	1289723.73	данные отсутствуют	0.3
38	419227.64	1289704.74	данные отсутствуют	0.3
39	419256.05	1289686.38	данные отсутствуют	0.3
40	419277.62	1289676.53	данные отсутствуют	0.3
41	419290.77	1289672.1	данные отсутствуют	0.3
42	419300.12	1289657.9	данные отсутствуют	0.3
43	419313.8	1289660.98	данные отсутствуют	0.3
44	419342.62	1289646.14	данные отсутствуют	0.3
45	419377.8	1289627.44	данные отсутствуют	0.3

Государственный регистратор		ФГИС ЕГРН
полное наименование должности	подпись	инициалы, фамилия

МП

**Выписка из Единого государственного реестра недвижимости об объекте недвижимости
Описание местоположения земельного участка**

Земельный участок			
<small>(по объекту кадастровому)</small>			
Лист № <u> </u> Раздел <u>3.2</u>	Всего листов раздела <u>3.2</u> : <u> </u>	Всего разделов: <u> </u>	Всего листов выписки: <u> </u>
28.03.2020 № 99/2020/321067734			
Кадастровый номер:		40:17:030602:268	

Сведения о характерных точках границы земельного участка				
Система координат				
Зона №				
Номер точки	Координаты		Относительно закрепления на местности	Средняя квадратическая погрешность определения координат характерных точек границ земельного участка, м
	X	Y		
1	2	3	4	5
46	419382.89	1289623.62	данные отсутствуют	0.3
47	419398.28	1289609.18	данные отсутствуют	0.3
48	419407.82	1289598.87	данные отсутствуют	0.3
49	419413.36	1289591.74	данные отсутствуют	0.3
50	419420.74	1289580.61	данные отсутствуют	0.3
51	419429.71	1289562.22	данные отсутствуют	0.3
52	419433.39	1289551.03	данные отсутствуют	0.3
53	419436.45	1289538.11	данные отсутствуют	0.3
54	419437.92	1289523.99	данные отсутствуют	0.3
55	419440.91	1289507.32	данные отсутствуют	0.3
56	419445.23	1289497.58	данные отсутствуют	0.3
57	419450.96	1289487.15	данные отсутствуют	0.3
58	419457.45	1289477.67	данные отсутствуют	0.3
59	419470.94	1289467.56	данные отсутствуют	0.3
60	419475.33	1289465.9	данные отсутствуют	0.3

Государственный регистратор		ФГИС ЕГРН
полное наименование должности	подпись	инициалы, фамилия

МП

Выписка из Единого государственного реестра недвижимости об объекте недвижимости
Описание местоположения земельного участка

Земельный участок			
<small>(по общему назначению)</small>			
Лист № <u> </u> Раздел <u>3.2</u>	Всего листов раздела <u>3.2</u> : <u> </u>	Всего разделов: <u> </u>	Всего листов выписки: <u> </u>
28.03.2020 № 99/2020/321067734			
Кадастровый номер:		40:17:030602:268	


Сведения о характерных точках границы земельного участка				
Система координат				
Зона №				
Номер точки	Координаты		Относительно закрепления на местности	Средняя квадратическая погрешность определения координат характерных точек границ земельного участка, м
	X	Y		
1	2	3	4	5
61	419489.13	1289464.06	данные отсутствуют	0.3
62	419528.47	1289463.92	данные отсутствуют	0.3
63	419539.77	1289463.55	данные отсутствуют	0.3
64	419547.28	1289462.21	данные отсутствуют	0.3
65	419549.51	1289461.58	данные отсутствуют	0.3
66	419553.9	1289458.78	данные отсутствуют	0.3
67	419536.38	1289456.23	данные отсутствуют	0.3
68	419560.57	1289451.02	данные отсутствуют	0.3
69	419564.52	1289443.64	данные отсутствуют	0.3
70	419566.3	1289438.55	данные отсутствуют	0.3

Государственный регистратор		ФГИС ЕГРН
полное наименование должности	подпись	инициалы, фамилия

М.П.

**Выписка из Единого государственного реестра недвижимости об объекте недвижимости
Сведения в части земельного участка**

Земельный участок			
<small>(или объект недвижимости)</small>			
Лист № <u> </u> Раздел <u>4</u>	Всего листов раздела <u>4</u> : <u> </u>	Всего разделов: <u> </u>	Всего листов выписки: <u> </u>
28.03.2020 № 99/2020/321067734			
Кадастровый номер:		49:17:030602:268	

План (чертеж, схема) части земельного участка	Участковый номер части: 49:17:030602:268/1
	
Масштаб 1: данные отсутствуют	Условные обозначения:

Государственный регистратор		ФГИС ЕГРН
<small>полное наименование должности</small>	<small>подпись</small>	<small>инициалы, фамилия</small>

М.П.

**Выписка из Единого государственного реестра недвижимости об объекте недвижимости
Сведения в частях земельного участка**

Земельный участок			
<small>(или объект недвижимости)</small>			
Лист № <u> </u> Раздел 4.1	Всего листов раздела 4.1 : <u> </u>	Всего разделов: <u> </u>	Всего листов выписки: <u> </u>
28.03.2020 № 99/2020/321067734			
Кадастровый номер:		49:17:030602:268	

Учетный номер части	Площадь (м ²)	Содержание ограничений в использовании или ограничения права на объект недвижимости или обременения объекта недвижимости
1	2	3
данные отсутствуют	весь	Низы ограничений (обременения) прав, 0, Межевой план № б/н, Временная. Дата истечения срока действия временного характера - 28.12.2013
данные отсутствуют	весь	Аренда (в том числе, субаренда), Общество с ограниченной ответственностью "Калужское"

Государственный регистратор		ФГУС ИГРН
полное наименование должности	подпись	инициалы, фамилия

М.П.

**Выписка из Единого государственного реестра недвижимости об объекте недвижимости
Сведения в частях земельного участка**

Земельный участок				
<small>(исх. объект недвижимости)</small>				
Лист № <u> </u> Раздел <u>4.2</u>		Всего листов раздела <u>4.2</u> : <u> </u>	Всего разделов: <u> </u>	Всего листов выписки: <u> </u>
28.03.2020 № 99/2020/321067734				
Кадастровый номер:			40:17:030602:268	
Сведения о характеристиках точек границы части (частей) земельного участка				
Учетный номер части: 1				
Система координат: СК кадастрового округа				
Этаж №				
Номер точки	Координаты, м		Описание закрепления на местности	Средняя квадратическая погрешность определения координат характерных точек границы части земельного участка, м
	X	Y		
1	2	3	4	5
1	419582.9	1289441.2	данные отсутствуют	0.3
1	419582.9	1289441.2	данные отсутствуют	0.3
2	419571.66	1289463.61	данные отсутствуют	0.3
3	419556.13	1289471.52	данные отсутствуют	0.3
4	419537.49	1289474.26	данные отсутствуют	0.3
5	419502.9	1289471.52	данные отсутствуют	0.3
6	419477.5	1289478.09	данные отсутствуют	0.3
7	419465.01	1289491.61	данные отсутствуют	0.3
8	419457.69	1289506.49	данные отсутствуют	0.3
9	419446.78	1289538.34	данные отсутствуют	0.3
10	419431.98	1289581.43	данные отсутствуют	0.3
11	419410.31	1289612.06	данные отсутствуют	0.3
12	419369.6	1289641.88	данные отсутствуют	0.3
13	419339.37	1289661.18	данные отсутствуют	0.3
14	419302.71	1289677.9	данные отсутствуют	0.3
15	419261.55	1289690.12	данные отсутствуют	0.3

Государственный регистратор	ФГИС ЕГРН	
полное наименование должности	подпись	инициалы, фамилия

М.П.

**Выписка из Единого государственного реестра недвижимости об объекте недвижимости
Сведения о частях земельного участка**

Земельный участок			
<small>(из объекта недвижимости)</small>			
Лист № <u> </u> Раздел 4.2	Всего листов раздела 4.2 : <u> </u>	Всего разделов: <u> </u>	Всего листов выписки: <u> </u>
20.03.2020 № 99/2020/321067734			
Кадастровый номер:		40:17:030602:260	

Номер точки	Координаты, м		Описание закрепления на местности	Средняя квадратическая погрешность определения координат характерных точек границ части земельного участка, м
	X	Y		
1	2	3	4	5
16	419236.57	1289706.23	данные отсутствуют	0.3
17	419225.1	1289714.49	данные отсутствуют	0.3
18	419210.9	1289732.71	данные отсутствуют	0.3
19	419195.22	1289763.49	данные отсутствуют	0.3
20	419192.09	1289782.48	данные отсутствуют	0.3
21	419196.43	1289847.88	данные отсутствуют	0.3
22	419204.1	1289904.28	данные отсутствуют	0.3
23	419211.45	1289931.28	данные отсутствуют	0.3
24	419212.78	1289971.76	данные отсутствуют	0.3
25	419211.82	1289981.69	данные отсутствуют	0.3
26	419208.77	1289992.96	данные отсутствуют	0.3
27	419198.94	1290003.92	данные отсутствуют	0.3
28	419188.72	1290008.81	данные отсутствуют	0.3
29	419186.44	1290000.49	данные отсутствуют	0.3
30	419200.71	1289975.31	данные отсутствуют	0.3
31	419203	1289957.33	данные отсутствуют	0.3
32	419203.45	1289934.61	данные отсутствуют	0.3

Государственный регистратор		ФГИС ЕГРН
полное наименование должности	подпись	инициалы, фамилия

М.П.

**Выписка из Единого государственного реестра недвижимости об объекте недвижимости
Сведения в частях земельного участка**

Земельный участок			
<small>(из объекта недвижимости)</small>			
Лист № <u> </u> Раздел 4.2	Всего листов раздела 4.2 : <u> </u>	Всего разделов: <u> </u>	Всего листов выписки: <u> </u>
20.03.2020 № 99/2020/321067734			
Кадастровый номер:		40:17:030602:260	

Номер точки	Координаты, м		Описание закрепления на местности	Средняя квадратическая погрешность определения координат характерных точек границ части земельного участка, м
	X	Y		
1	2	3	4	5
33	419197.19	1289911.01	данные отсутствуют	0.3
34	419192.27	1289880.27	данные отсутствуют	0.3
35	419184.23	1289778.73	данные отсутствуют	0.3
36	419191.15	1289749.8	данные отсутствуют	0.3
37	419205.75	1289723.73	данные отсутствуют	0.3
38	419227.64	1289704.74	данные отсутствуют	0.3
39	419256.05	1289686.38	данные отсутствуют	0.3
40	419277.62	1289676.53	данные отсутствуют	0.3
41	419290.77	1289672.1	данные отсутствуют	0.3
42	419300.12	1289667.9	данные отсутствуют	0.3
43	419313.8	1289660.98	данные отсутствуют	0.3
44	419342.62	1289646.14	данные отсутствуют	0.3
45	419377.8	1289627.44	данные отсутствуют	0.3
46	419382.89	1289623.62	данные отсутствуют	0.3
47	419398.28	1289609.18	данные отсутствуют	0.3
48	419407.82	1289598.87	данные отсутствуют	0.3
49	419413.35	1289591.74	данные отсутствуют	0.3

Государственный регистратор		ФГИС ЕГРН
полное наименование должности	подпись	инициалы, фамилия

М.П.

**Выписка из Единого государственного реестра недвижимости об объекте недвижимости
Сведения в частях земельного участка**

Земельный участок			
<small>(из объекта недвижимости)</small>			
Лист № <u> </u> Раздел 4.2	Всего листов раздела 4.2 : <u> </u>	Всего разделов: <u> </u>	Всего листов выписки: <u> </u>
20.03.2020 № 99/2020/321067734			
Кадастровый номер:		40:17:030602:260	

Номер точки	Координаты, м		Описание закрепления на местности	Средняя квадратическая погрешность определения координат характерных точек границ части земельного участка, м
	X	Y		
1	2	3	4	5
50	419420.74	1289580.61	данные отсутствуют	0.3
51	419429.71	1289562.22	данные отсутствуют	0.3
52	419433.59	1289551.03	данные отсутствуют	0.3
53	419436.45	1289538.11	данные отсутствуют	0.3
54	419437.92	1289523.99	данные отсутствуют	0.3
55	419440.91	1289507.32	данные отсутствуют	0.3
56	419445.23	1289497.58	данные отсутствуют	0.3
57	419450.96	1289487.15	данные отсутствуют	0.3
58	419457.45	1289477.67	данные отсутствуют	0.3
59	419470.94	1289467.56	данные отсутствуют	0.3
60	419475.33	1289465.9	данные отсутствуют	0.3
61	419489.13	1289464.06	данные отсутствуют	0.3
62	419528.47	1289463.92	данные отсутствуют	0.3
63	419539.77	1289463.55	данные отсутствуют	0.3
64	419547.28	1289462.21	данные отсутствуют	0.3
65	419549.51	1289461.58	данные отсутствуют	0.3
66	419553.9	1289458.78	данные отсутствуют	0.3

Государственный регистратор		ФГИС ЕГРН
полное наименование должности	подпись	инициалы, фамилия

М.П.

**Выписка из Единого государственного реестра недвижимости об объекте недвижимости
Сведения в частях земельного участка**

Земельный участок			
<small>(из объекта недвижимости)</small>			
Лист № <u> </u> Раздел 4.2	Всего листов раздела 4.2 : <u> </u>	Всего разделов: <u> </u>	Всего листов выписки: <u> </u>
20.03.2020 № 99/2020/321067734			
Кадастровый номер:		40:17:030602:260	

Номер точки	Координаты, м		Описание закрепления на местности	Средняя квадратическая погрешность определения координат характерных точек границ части земельного участка, м
	X	Y		
1	2	3	4	5
67	419556.38	1289456.23	данные отсутствуют	0.3
68	419560.57	1289451.02	данные отсутствуют	0.3
69	419564.52	1289443.64	данные отсутствуют	0.3
70	419566.3	1289438.55	данные отсутствуют	0.3

Государственный регистратор		ФГИС ЕГРН
полное наименование должности	подпись	инициалы, фамилия

М.П.

ФГИС ЕГРН

полное наименование органа регистрации прав

Раздел 1

Выписка из Единого государственного реестра недвижимости об объекте недвижимости
Сведения о характеристиках объекта недвижимости

На основании запроса от 20.03.2020 г., поступившего на рассмотрение 20.03.2020 г., сообщаем, что согласно записям Единого государственного реестра недвижимости:

Земельный участок			
(кад. объект недвижимости)			
Лист № ____ Раздел 1	Всего листов раздела 1: ____	Всего разделов: ____	Всего листов выписки: ____
20.03.2020/№ 99/2020/321967588			
Кадастровый номер:	40:17:030501:375		
Номер кадастрового квартала:	40:17:030501		
Дата присвоения кадастрового номера:	19.06.2018		
Ранее присвоенный государственный учетный номер:	данные отсутствуют		
Адрес:	установлено относительно ориентира, расположенного в границах участка. Почтовый адрес ориентира: Калужская область, р-н Перемышльский, автодорога Опытная станция- Заборонка		
Площадь:	1231 +/- 12 кв. м		
Кадастровая стоимость, руб.:	10955.9		
Кадастровые номера расположенных в пределах земельного участка объектов недвижимости:	данные отсутствуют		
Кадастровые номера объектов недвижимости, из которых образован объект недвижимости:	данные отсутствуют		
Кадастровые номера образованных объектов недвижимости:	данные отсутствуют		
Сведения о включении объекта недвижимости в состав предприятия как имущественного комплекса:			
Государственный регистратор		ФГИС ЕГРН	
полное наименование должности	подпись	инициалы, фамилия	

М.П.

**Выписка из Единого государственного реестра недвижимости об объекте недвижимости
Сведения о характеристиках объекта недвижимости**

Земельный участок			
<small>(из объекта недвижимости)</small>			
Лист № <u> </u> Раздел 1	Всего листов раздела 1 : <u> </u>	Всего разделов: <u> </u>	Всего листов выписки: <u> </u>
28.03.2020 № 99/2020/32106/388			
Кадастровый номер:		40:17:030501375	

Категория земель:	Земли населенных пунктов
Виды разрешенного использования:	для размещения линейного объекта <i>фед.</i> Реконструкция автодороги Омь-гора станция - Заборовка в Пермском крае на участке с км 1+800 по км 2+450с мостом через р.Высокая <i>фед.</i> ;
Сведения о кадастровом инженере:	Голов Андрей Владимирович №40-11-229, ООО "АКР"
Сведения о лесах, водных объектах и об иных природных объектах, расположенных в пределах земельного участка:	данные отсутствуют
Сведения о том, что земельный участок полностью или частично расположен в границах зоны с особыми условиями использования территории или территории объекта культурного наследия	данные отсутствуют
Сведения о том, что земельный участок расположен в границах особой экономической зоны, территории опережающего социально-экономического развития, зоны территориального развития в Российской Федерации, иной зоны;	данные отсутствуют
Сведения о том, что земельный участок расположен в границах особо охраняемой природной территории, охотничьих угодий, лесничества, лесхоза/леса;	данные отсутствуют
Сведения о результатах проведения государственного земельного казюра:	данные отсутствуют
Сведения о расположении земельного участка в границах территории, в отношении которой утвержден проект межевания территории:	данные отсутствуют

Государственный регистратор		ФГИС ЕГРН
полное наименование должности	подпись	инициалы, фамилия

М.П.

**Выписка из Единого государственного реестра недвижимости об объекте недвижимости
Сведения о характеристиках объекта недвижимости**

Земельный участок			
<small>(из объекта недвижимости)</small>			
Лист № <u> </u> Раздела 1	Всего листов раздела 1 : <u> </u>	Всего разделов: <u> </u>	Всего листов выписки: <u> </u>
28.03.2020 № 99/2020/321067388			
Кадастровый номер:		40:17:030501375	

Условный номер земельного участка:	данные отсутствуют
Сведения о принятии акта и (или) заключения договора, предусматривающих предоставление в соответствии с земельным законодательством жилищным органом государственной власти или органом местного самоуправления находящегося в государственной или муниципальной собственности земельного участка для строительства жилого дома социального использования или жилого дома коммерческого использования:	данные отсутствуют
Сведения о том, что земельный участок или земельные участки образованы на основании решения об изъятии земельного участка и (или) расположенного на нем объекта недвижимости для государственных или муниципальных нужд:	данные отсутствуют
Сведения о том, что земельный участок образован из земель или земельного участка, государственная собственность на которые не разграничена:	данные отсутствуют
Сведения о наличии земельного спора о местоположении границ земельных участков:	данные отсутствуют
Статус записи об объекте недвижимости:	Сведения об объекте недвижимости имеют статус "актуальные"
Особые отметки:	Сведения необходимые для заполнения раздела 2 отсутствуют. Сведения необходимые для заполнения раздела 4 отсутствуют.
Получатель выписки:	красноярские светлана михайловна

Государственный регистратор		ФГИС ИГРН
полное наименование должности	подпись	инициалы, фамилия

М.П.


Выписка из Единого государственного реестра недвижимости об объекте недвижимости
Сведения о зарегистрированных правах

Государственный регистратор		ФГИС ЕГРН
полное наименование должности	подпись	инициалы, фамилия

МП

**Выписка из Единого государственного реестра недвижимости об объекте недвижимости
Описание местоположения земельного участка**

Земельный участок			
<small>(или объект недвижимости)</small>			
Лист № <u> </u> Раздел № <u> </u>	Всего листов раздела №: <u> </u>	Всего разделов: <u> </u>	Всего листов выписки: <u> </u>
28.03.2020 № 99/2020/321067589			
Кадастровый номер:		49:17:030501:375	

План (чертеж, схема) земельного участка			
			
Масштаб 1: данные отсутствуют	Условные обозначения:		

Государственный регистратор		ФГИС ЕГРН
<small>полное наименование должности</small>	<small>подпись</small>	<small>инициалы, фамилия</small>

М.П.

Выписка из Единого государственного реестра недвижимости об объекте недвижимости
Описание местоположения земельного участка

Земельный участок			
<small>(из объекта недвижимости)</small>			
Лист № <u> </u> Раздел <u>3.1</u>	Всего листов раздела <u>3.1</u> : <u> </u>	Всего разделов: <u> </u>	Всего листов выписки: <u> </u>
28.03.2020 № 99/2020/321067589			
Кадастровый номер:		49:17:030501:375	

Описание местоположения границ земельного участка							
Номер п/п	Номер точки		Дирекционный угол	Горизонтальное проложение, м	Описание закрепления на местности	Кадастровые номера смежных участков	Сведения об адресах правообладателей смежных земельных участков
	начальная	конечная					
1	2	3	4	5	6	7	8
1	1	2	данные отсутствуют	данные отсутствуют	данные отсутствуют	данные отсутствуют	данные отсутствуют
2	2	3	данные отсутствуют	данные отсутствуют	данные отсутствуют	данные отсутствуют	данные отсутствуют
3	3	4	данные отсутствуют	данные отсутствуют	данные отсутствуют	данные отсутствуют	данные отсутствуют
4	4	5	данные отсутствуют	данные отсутствуют	данные отсутствуют	данные отсутствуют	данные отсутствуют
5	5	6	данные отсутствуют	данные отсутствуют	данные отсутствуют	данные отсутствуют	данные отсутствуют
6	6	7	данные отсутствуют	данные отсутствуют	данные отсутствуют	данные отсутствуют	данные отсутствуют
7	7	8	данные отсутствуют	данные отсутствуют	данные отсутствуют	данные отсутствуют	данные отсутствуют
8	8	1	данные отсутствуют	данные отсутствуют	данные отсутствуют	данные отсутствуют	данные отсутствуют

Государственный регистратор		ФГИС ЕГРН
полное наименование должности	подпись	инициалы, фамилия

М.П.

**Выписка из Единого государственного реестра недвижимости об объекте недвижимости
Описание местоположения земельного участка**

Земельный участок			
<small>(или объект недвижимости)</small>			
Лист № <u> </u> Раздел <u>3.2</u>	Всего листов раздела <u>3.2</u> : <u> </u>	Всего разделов: <u> </u>	Всего листов выписки: <u> </u>
28.03.2020 № 99/2020/321067589			
Кадастровый номер:		49:17:030501:375	

Сведения о характерных точках границы земельного участка				
Система координат				
Зона №				
Номер точки	Координаты		Описание закрепления на местности	Средняя квадратическая погрешность определения координат характерных точек границ земельного участка, м
	X	Y		
1	2	3	4	5
1	418851.99	1289914.22	данные отсутствуют	0.1
2	418777.41	1289907.61	данные отсутствуют	0.1
3	418732.67	1289904.85	данные отсутствуют	0.1
4	418751.84	1289914.43	данные отсутствуют	0.1
5	418928.53	1289928.1	данные отсутствуют	0.1
6	418927.68	1289927.86	данные отсутствуют	0.1
7	418908.73	1289923.31	данные отсутствуют	0.1
8	418887.46	1289919.07	данные отсутствуют	0.1

Государственный регистратор		ФГИС ИГРН
полное наименование должности	подпись	кварталы, факсимиле

М.П.

ФГИС ЕГРН

полное наименование органа регистрации прав

Раздел 1

**Выписка из Единого государственного реестра недвижимости об объекте недвижимости
Сведения о характеристиках объекта недвижимости**

На основании запроса от 20.03.2020 г., поступившего на рассмотрение 20.03.2020 г., сообщаем, что согласно записям Единого государственного реестра недвижимости:

Земельный участок			
<small>(кад. объект недвижимости)</small>			
Лист № ____ Раздел 1	Всего листов раздела 1: ____	Всего разделов: ____	Всего листов выписки: ____
20.03.2020/№ 99/2020/321967369			
Кадастровый номер:	40:17:030501:374		
Номер кадастрового квартала:	40:17:030501		
Дата присвоения кадастрового номера:	19.06.2018		
Ранее присвоенный государственный учетный номер:	данные отсутствуют		
Адрес:	установлено относительно ориентира, расположенного в границах участка. Почтовый адрес ориентира: Калужская область, р-н Перемышльский, автодорога Опытная станция - Заборовка		
Площадь:	115 +/- 4 кв. м		
Кадастровая стоимость, руб.:	1023.5		
Кадастровые номера расположенных в пределах земельного участка объектов недвижимости:	данные отсутствуют		
Кадастровые номера объектов недвижимости, из которых образован объект недвижимости:	данные отсутствуют		
Кадастровые номера образованных объектов недвижимости:	данные отсутствуют		
Сведения о включении объекта недвижимости в состав предприятия как имущественного комплекса:			
Государственный регистратор		ФГИС ЕГРН	
полное наименование должности	подпись	инициалы, фамилия	

М.П.

**Выписка из Единого государственного реестра недвижимости об объекте недвижимости
Сведения о характеристиках объекта недвижимости**

Земельный участок			
<small>(из объекта недвижимости)</small>			
Лист № <u> </u> Раздел 1	Всего листов раздела 1 : <u> </u>	Всего разделов: <u> </u>	Всего листов выписки: <u> </u>
28.03.2020 № 99/2020/321067369			
Кадастровый номер:		40:17:030501374	

Категория земель:	Земли населенных пунктов
Виды разрешенного использования:	для размещения линейного объекта <i>Асфальт</i> ; Реконструкция автодороги Омьская станция - Заборовка в Пермском районе на участке с км 1+800 по км 2+450 с мостом через р. Высокосайку;
Сведения о кадастровом инженере:	Голов Андрей Владимирович №40-11-229, ООО "АКР"
Сведения о лесах, водных объектах и об иных природных объектах, расположенных в пределах земельного участка:	данные отсутствуют
Сведения о том, что земельный участок полностью или частично расположен в границах зоны с особыми условиями использования территории или территории объекта культурного наследия	данные отсутствуют
Сведения о том, что земельный участок расположен в границах особой экономической зоны, территории опережающего социально-экономического развития, зоны территориального развития в Российской Федерации, иной зоны;	данные отсутствуют
Сведения о том, что земельный участок расположен в границах особо охраняемой природной территории, охотничьих угодий, лесничества, лесхоза/хоза;	данные отсутствуют
Сведения о результатах проведения государственного земельного казюра:	данные отсутствуют
Сведения о расположении земельного участка в границах территории, в отношении которой утвержден проект межевания территории:	данные отсутствуют

Государственный регистратор		ФГИС ЕГРН
полное наименование должности	подпись	инициалы, фамилия

М.П.

**Выписка из Единого государственного реестра недвижимости об объекте недвижимости
Сведения о характеристиках объекта недвижимости**

Земельный участок			
<small>(из объекта недвижимости)</small>			
Лист № <u> </u> Раздел 1	Всего листов раздела 1 : <u> </u>	Всего разделов: <u> </u>	Всего листов выписки: <u> </u>
28.03.2020 № 99/2020/321067369			
Кадастровый номер:		40:17:030501374	

Условный номер земельного участка:	данные отсутствуют
Сведения о принятии акта и (или) заключения договора, предусматривающих предоставление в соответствии с земельным законодательством жилищным органом государственной власти или органом местного самоуправления находящегося в государственной или муниципальной собственности земельного участка для строительства жилого дома социального использования или жилого дома коммерческого использования:	данные отсутствуют
Сведения о том, что земельный участок или земельные участки образованы на основании решения об изъятии земельного участка и (или) расположенного на нем объекта недвижимости для государственных или муниципальных нужд:	данные отсутствуют
Сведения о том, что земельный участок образован из земель или земельного участка, государственная собственность на которые не разграничена:	данные отсутствуют
Сведения о наличии земельного спора о местоположении границ земельных участков:	данные отсутствуют
Статус записи об объекте недвижимости:	Сведения об объекте недвижимости имеют статус "актуальные"
Особые отметки:	Сведения необходимые для заполнения раздела 2 отсутствуют. Сведения необходимые для заполнения раздела 4 отсутствуют.
Получатель выписки:	красноярские светлана михайловна

Государственный регистратор		ФГИС ИГРН
полное наименование должности	подпись	инициалы, фамилия

М.П.

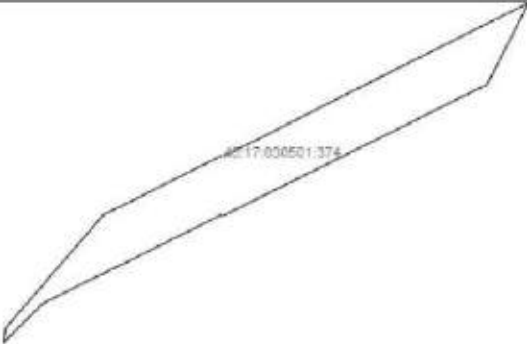
Выписка из Единого государственного реестра недвижимости об объекте недвижимости
Сведения о зарегистрированных правах

Государственный регистратор		ФГИС ЕГРН
полное наименование должности	подпись	инициалы, фамилия

М.П.

**Выписка из Единого государственного реестра недвижимости об объекте недвижимости
Описание местоположения земельного участка**

Земельный участок			
<small>(или объект недвижимости)</small>			
Лист № <u> </u> Раздел № <u> </u>	Всего листов раздела №: <u> </u>	Всего разделов: <u> </u>	Всего листов выписки: <u> </u>
28.03.2020 № 99/2020/321067369			
Кадастровый номер:		49:17:030501:374	

План (чертеж, схема) земельного участка			
			
Масштаб 1: данные отсутствуют	Условные обозначения:		

Государственный регистратор		ФГИС ЕГРН
<small>полное наименование должности</small>	<small>подпись</small>	<small>инициалы, фамилия</small>

М.П.

**Выписка из Единого государственного реестра недвижимости об объекте недвижимости
Описание местоположения земельного участка**

Земельный участок			
<small>(из объекта недвижимости)</small>			
Лист № __ Раздел 3.1	Всего листов раздела 3.1: __	Всего разделов: __	Всего листов выписки: __
28.03.2020 № 99/2020/321067369			
Кадастровый номер:		49:17:030501:374	

Описание местоположения границ земельного участка							
Номер п/п	Номер точки		Дирекционный угол	Горизонтальное проложение, м	Описание закрепления на местности	Кадастровые номера смежных участков	Сведения об адресах правообладателей смежных земельных участков
	начальная	конечная					
1	2	3	4	5	6	7	8
1	1	2	данные отсутствуют	данные отсутствуют	данные отсутствуют	данные отсутствуют	данные отсутствуют
2	2	3	данные отсутствуют	данные отсутствуют	данные отсутствуют	данные отсутствуют	данные отсутствуют
3	3	4	данные отсутствуют	данные отсутствуют	данные отсутствуют	данные отсутствуют	данные отсутствуют
4	4	5	данные отсутствуют	данные отсутствуют	данные отсутствуют	данные отсутствуют	данные отсутствуют
5	5	6	данные отсутствуют	данные отсутствуют	данные отсутствуют	данные отсутствуют	данные отсутствуют
6	6	1	данные отсутствуют	данные отсутствуют	данные отсутствуют	данные отсутствуют	данные отсутствуют

Государственный регистратор		ФГИС ЕГРН
полное наименование должности	подпись	инициалы, фамилия

М.П.

**Выписка из Единого государственного реестра недвижимости об объекте недвижимости
Описание местоположения земельного участка**

Земельный участок			
<small>(или объект недвижимости)</small>			
Лист № <u> </u> Раздел <u>3.2</u>	Всего листов раздела <u>3.2</u> : <u> </u>	Всего разделов: <u> </u>	Всего листов выписки: <u> </u>
28.03.2020 № 99/2020/321067369			
Кадастровый номер:		49:17:030501:374	

Сведения о характерных точках границы земельного участка				
Система координат				
Зона №				
Номер точки	Координаты		Описание закрепления на местности	Средняя квадратическая погрешность определения координат характерных точек границ земельного участка, м
	X	Y		
1	2	3	4	5
1	419045.81	1289942.27	данные отсутствуют	0.1
2	419048.39	1289944.87	данные отсутствуют	0.1
3	419062.73	1289973.82	данные отсутствуют	0.1
4	419068.07	1289976.51	данные отсутствуют	0.1
5	419054.18	1289948.85	данные отсутствуют	0.1
6	419046.8	1289942.45	данные отсутствуют	0.1

Государственный регистратор		ФГИС ВГРН
полное наименование должности	подпись	инициалы, фамилия

М.П.

ФГИС ЕГРН

полное наименование органа регистрации прав

Раздел 1

**Выписка из Единого государственного реестра недвижимости об объекте недвижимости
Сведения о характеристиках объекта недвижимости**

На основании запроса от 20.03.2020 г., поступившего на рассмотрение 20.03.2020 г., сообщаем, что согласно записям Единого государственного реестра недвижимости:

Земельный участок			
<small>(кад. объект недвижимости)</small>			
Лист № ___ Раздел 1	Всего листов раздела 1: ___	Всего разделов: ___	Всего листов выписки: ___
20.03.2020/4 99/2020/321967249			
Кадастровый номер:	40:17:030501:373		
Номер кадастрового квартала:	40:17:030501		
Дата присвоения кадастрового номера:	19.06.2018		
Ранее присвоенный государственный учетный номер:	данные отсутствуют		
Адрес:	установлено относительно ориентира, расположенного в границах участка. Почтовый адрес ориентира: Калужская область, р-н Перемышльский, автодорога Опытная станция - Заборовка		
Площадь:	12526 +/- 39 кв. м		
Кадастровая стоимость, руб.:	1114814		
Кадастровые номера расположенных в пределах земельного участка объектов недвижимости:	40:17:000000:761		
Кадастровые номера объектов недвижимости, из которых образован объект недвижимости:	данные отсутствуют		
Кадастровые номера образованных объектов недвижимости:	данные отсутствуют		
Сведения о включении объекта недвижимости в состав предприятия как имущественного комплекса:			
Государственный регистратор		ФГИС ЕГРН	
полное наименование должности	подпись	инициалы, фамилия	

М.П.

**Выписка из Единого государственного реестра недвижимости об объекте недвижимости
Сведения о характеристиках объекта недвижимости**

Земельный участок			
<small>(из объекта недвижимости)</small>			
Лист № <u> </u> Раздел 1	Всего листов раздела 1 : <u> </u>	Всего разделов: <u> </u>	Всего листов выписки: <u> </u>
28.03.2020 № 99/2020/321067240			
Кадастровый номер:		40:17:030501373	

Категория земель:	Земли населенных пунктов
Виды разрешенного использования:	для размещения линейного объекта <i>Асфальт</i> ; Реконструкция автодороги Омьская станция - Заборовка в Пермском районе на участке с км 1+800 по км 2+450 с мостом через р. Высокосайку;
Сведения о кадастровом инженере:	Голов Андрей Владимирович №40-11-229, ООО "АКР"
Сведения о лесах, водных объектах и об иных природных объектах, расположенных в пределах земельного участка:	данные отсутствуют
Сведения о том, что земельный участок полностью или частично расположен в границах зоны с особыми условиями использования территории или территории объекта культурного наследия	данные отсутствуют
Сведения о том, что земельный участок расположен в границах особой экономической зоны, территории опережающего социально-экономического развития, зоны территориального развития в Российской Федерации, иной зоны;	данные отсутствуют
Сведения о том, что земельный участок расположен в границах особо охраняемой природной территории, охотничьих угодий, лесничества, лесхоза/хоза;	данные отсутствуют
Сведения о результатах проведения государственного земельного казюра:	данные отсутствуют
Сведения о расположении земельного участка в границах территории, в отношении которой утвержден проект межевания территории:	данные отсутствуют

Государственный регистратор		ФГИС ЕГРН
полное наименование должности	подпись	инициалы, фамилия

М.П.

**Выписка из Единого государственного реестра недвижимости об объекте недвижимости
Сведения о характеристиках объекта недвижимости**

Земельный участок			
<small>(из объекта недвижимости)</small>			
Лист № <u> </u> Раздела 1	Всего листов раздела 1 : <u> </u>	Всего разделов: <u> </u>	Всего листов выписки: <u> </u>
28.03.2020 № 99/2020/321067240			
Кадастровый номер:		40:17:030501373	

Условный номер земельного участка:	данные отсутствуют
Сведения о принятии акта и (или) заключения договора, предусматривающих предоставление в соответствии с земельным законодательством жилищным органом государственной власти или органом местного самоуправления находящегося в государственной или муниципальной собственности земельного участка для строительства жилого дома социального использования или жилого дома коммерческого использования:	данные отсутствуют
Сведения о том, что земельный участок или земельные участки образованы на основании решения об изъятии земельного участка и (или) расположенного на нем объекта недвижимости для государственных или муниципальных нужд:	данные отсутствуют
Сведения о том, что земельный участок образован из земель или земельного участка, государственная собственность на которые не разграничена:	данные отсутствуют
Сведения о наличии земельного спора о местоположении границ земельных участков:	данные отсутствуют
Статус записи об объекте недвижимости:	Сведения об объекте недвижимости имеют статус "актуальные"
Особые отметки:	Сведения необходимые для заполнения раздела 2 отсутствуют. Сведения необходимые для заполнения раздела 4 отсутствуют.
Получатель выписки:	красноярские светлана михайловна

Государственный регистратор		ФГИС ИГРН
полное наименование должности	подпись	инициалы, фамилия

М.П.


Выписка из Единого государственного реестра недвижимости об объекте недвижимости
Сведения о зарегистрированных правах

Государственный регистратор		ФГИС ЕГРН
полное наименование должности	подпись	инициалы, фамилия

МП

**Выписка из Единого государственного реестра недвижимости об объекте недвижимости
Описание местоположения земельного участка**

Земельный участок			
<small>(или объект недвижимости)</small>			
Лист № <u> </u> Раздел № <u> </u>	Всего листов раздела №: <u> </u>	Всего разделов: <u> </u>	Всего листов выписки: <u> </u>
28.03.2020 № 99/2020/321067249			
Кадастровый номер:		40:17:030001:373	

План (чертеж, схема) земельного участка			
			
Масштаб 1: данные отсутствуют	Условные обозначения:		

Государственный регистратор		ФГИС ЕГРН
<small>полное наименование должности</small>	<small>подпись</small>	<small>инициалы, фамилия</small>

М.П.

Выписка из Единого государственного реестра недвижимости об объекте недвижимости
Описание местоположения земельного участка

Земельный участок			
<small>(из объекта недвижимости)</small>			
Лист № <u> </u> Раздел <u>3.1</u>	Всего листов раздела <u>3.1</u> : <u> </u>	Всего разделов: <u> </u>	Всего листов выписки: <u> </u>
28.03.2020 № 99/2020/321067249			
Кадастровый номер:		49:17:030501:373	

Описание местоположения границ земельного участка							
Номер п/п	Номер точки		Дирекционный угол	Горизонтальное проложение, м	Описание закрепления на местности	Кадастровые номера смежных участков	Сведения об адресах правообладателей смежных земельных участков
	начальная	конечная					
1	2	3	4	5	6	7	8
1	1	2	данные отсутствуют	данные отсутствуют	данные отсутствуют	данные отсутствуют	данные отсутствуют
2	2	3	данные отсутствуют	данные отсутствуют	данные отсутствуют	данные отсутствуют	данные отсутствуют
3	3	4	данные отсутствуют	данные отсутствуют	данные отсутствуют	данные отсутствуют	данные отсутствуют
4	4	5	данные отсутствуют	данные отсутствуют	данные отсутствуют	данные отсутствуют	данные отсутствуют
5	5	6	данные отсутствуют	данные отсутствуют	данные отсутствуют	данные отсутствуют	данные отсутствуют
6	6	7	данные отсутствуют	данные отсутствуют	данные отсутствуют	данные отсутствуют	данные отсутствуют
7	7	8	данные отсутствуют	данные отсутствуют	данные отсутствуют	данные отсутствуют	данные отсутствуют
8	8	9	данные отсутствуют	данные отсутствуют	данные отсутствуют	данные отсутствуют	данные отсутствуют
9	9	10	данные отсутствуют	данные отсутствуют	данные отсутствуют	данные отсутствуют	данные отсутствуют
10	10	11	данные отсутствуют	данные отсутствуют	данные отсутствуют	данные отсутствуют	данные отсутствуют
11	11	12	данные отсутствуют	данные отсутствуют	данные отсутствуют	данные отсутствуют	данные отсутствуют
12	12	13	данные отсутствуют	данные отсутствуют	данные отсутствуют	данные отсутствуют	данные отсутствуют
13	13	14	данные отсутствуют	данные отсутствуют	данные отсутствуют	данные отсутствуют	данные отсутствуют

14	14	15	данные отсутствуют	данные отсутствуют	данные отсутствуют	данные отсутствуют	данные отсутствуют
15	15	16	данные отсутствуют	данные отсутствуют	данные отсутствуют	данные отсутствуют	данные отсутствуют

Государственный регистратор		ФГИС ЕГРН
полное наименование должности		инициалы, фамилия

М.П.

Выписка из Единого государственного реестра недвижимости об объекте недвижимости
 Описание местоположения земельного участка

Земельный участок			
(по общему назначению)			
Лист №	Раздел 3.1	Всего листов раздела 3.1: _____	Всего разделов: _____
28.03.2020 № 99/2020/321067240			
Кадастровый номер:		40:17:030501:373	

Описание местоположения границ земельного участка							
Помер п/п	Номер точки		Дирекционный угол	Горизонтальное проложение, м	Описание закрепления на местности	Кадастровые номера смежных участков	Сведения об адресах правообладателей смежных земельных участков
	начальная	конечная					
1	2	3	4	5	6	7	8
16	16	17	данные отсутствуют	данные отсутствуют	данные отсутствуют	данные отсутствуют	данные отсутствуют
17	17	18	данные отсутствуют	данные отсутствуют	данные отсутствуют	данные отсутствуют	данные отсутствуют
18	18	19	данные отсутствуют	данные отсутствуют	данные отсутствуют	данные отсутствуют	данные отсутствуют
19	19	20	данные отсутствуют	данные отсутствуют	данные отсутствуют	данные отсутствуют	данные отсутствуют
20	20	21	данные отсутствуют	данные отсутствуют	данные отсутствуют	данные отсутствуют	данные отсутствуют
21	21	22	данные отсутствуют	данные отсутствуют	данные отсутствуют	данные отсутствуют	данные отсутствуют
22	22	23	данные отсутствуют	данные отсутствуют	данные отсутствуют	данные отсутствуют	данные отсутствуют
23	23	24	данные отсутствуют	данные отсутствуют	данные отсутствуют	данные отсутствуют	данные отсутствуют
24	24	25	данные отсутствуют	данные отсутствуют	данные отсутствуют	данные отсутствуют	данные отсутствуют
25	25	26	данные отсутствуют	данные отсутствуют	данные отсутствуют	данные отсутствуют	данные отсутствуют
26	26	27	данные отсутствуют	данные отсутствуют	данные отсутствуют	данные отсутствуют	данные отсутствуют
27	27	28	данные отсутствуют	данные отсутствуют	данные отсутствуют	данные отсутствуют	данные отсутствуют
28	28	29	данные отсутствуют	данные отсутствуют	данные отсутствуют	данные отсутствуют	данные отсутствуют

			отсутствуют	отсутствуют			
29	29	30	данные отсутствуют	данные отсутствуют	данные отсутствуют	данные отсутствуют	данные отсутствуют
30	30	31	данные отсутствуют	данные отсутствуют	данные отсутствуют	данные отсутствуют	данные отсутствуют

Государственный регистратор		ФГИС ЕГРН
полное наименование должности	подпись	инициалы, фамилия

М.П.

Выписка из Единого государственного реестра недвижимости об объекте недвижимости
Описание местоположения земельного участка

Земельный участок			
<small>(код объекта недвижимости)</small>			
Лист № <u> </u> Раздел <u>3.1</u>	Всего листов раздела <u>3.1</u> : <u> </u>	Всего разделов: <u> </u>	Всего листов выписки: <u> </u>
28.03.2020 № 99/2020/321067240			
Кадастровый номер:		40:17:030501:373	

Описание местоположения границ земельного участка							
Помер ш/п	Номер точки		Дирекционный угол	Горизонтальное продолжение, м	Описание закрепления на местности	Кадастровые номера смежных участков	Сведения об адресах правообладателей смежных земельных участков
	начальная	конечная					
1	2	3	4	5	6	7	8
31	31	32	данные отсутствуют	данные отсутствуют	данные отсутствуют	данные отсутствуют	данные отсутствуют
32	32	33	данные отсутствуют	данные отсутствуют	данные отсутствуют	данные отсутствуют	данные отсутствуют
33	33	34	данные отсутствуют	данные отсутствуют	данные отсутствуют	данные отсутствуют	данные отсутствуют
34	34	35	данные отсутствуют	данные отсутствуют	данные отсутствуют	данные отсутствуют	данные отсутствуют
35	35	36	данные отсутствуют	данные отсутствуют	данные отсутствуют	данные отсутствуют	данные отсутствуют
36	36	37	данные отсутствуют	данные отсутствуют	данные отсутствуют	данные отсутствуют	данные отсутствуют
37	37	38	данные отсутствуют	данные отсутствуют	данные отсутствуют	данные отсутствуют	данные отсутствуют
38	38	39	данные отсутствуют	данные отсутствуют	данные отсутствуют	данные отсутствуют	данные отсутствуют
39	39	40	данные отсутствуют	данные отсутствуют	данные отсутствуют	данные отсутствуют	данные отсутствуют
40	40	41	данные отсутствуют	данные отсутствуют	данные отсутствуют	данные отсутствуют	данные отсутствуют
41	41	1	данные отсутствуют	данные отсутствуют	данные отсутствуют	данные отсутствуют	данные отсутствуют

Государственный регистратор		ФГИС ЕГРН
-----------------------------	--	-----------

ПОЛНОЕ НАИМЕНОВАНИЕ ДОЛЖНОСТИ

ПОДПИСЬ

ИНИЦИАЛЫ, ФАМИЛИЯ

М.П.

**Выписка из Единого государственного реестра недвижимости об объекте недвижимости
Описание местоположения земельного участка**

Земельный участок			
<small>(см. объект недвижимости)</small>			
Лист № <u> </u> Раздел <u>3.2</u>	Всего листов раздела <u>3.2</u> : <u> </u>	Всего разделов: <u> </u>	Всего листов выписки: <u> </u>
28.03.2020 № 99/2020/321067249			
Кадастровый номер:		49:17:030501:373	

Сведения о характерных точках границы земельного участка				
Система координат				
Зона №				
Номер точки	Координаты		Описание закрепления на местности	Средняя квадратическая погрешность определения координат характерных точек границ земельного участка, м
	X	Y		
1	2	3	4	5
1	419167.62	1289815.07	данные отсутствуют	0.1
2	419135.33	1289833.59	данные отсутствуют	0.1
3	419130.52	1289846.04	данные отсутствуют	0.1
4	419123.72	1289858.5	данные отсутствуют	0.1
5	419101.38	1289870.67	данные отсутствуют	0.1
6	419093.59	1289873.97	данные отсутствуют	0.1
7	419089.74	1289875.59	данные отсутствуют	0.1
8	419087.94	1289876.35	данные отсутствуют	0.1
9	419069.16	1289881.96	данные отсутствуют	0.1
10	419052.89	1289884.45	данные отсутствуют	0.1
11	419014.24	1289882.05	данные отсутствуют	0.1
12	419006.26	1289874.75	данные отсутствуют	0.1
13	418995.9	1289884.94	данные отсутствуют	0.1
14	418957.88	1289895.56	данные отсутствуют	0.1
15	418919.49	1289899.72	данные отсутствуют	0.1

Государственный регистратор		ФГИС ЕГРН
полное наименование должности	подпись	инициалы, фамилия

М.П.

**Выписка из Единого государственного реестра недвижимости об объекте недвижимости
Описание местоположения земельного участка**

Земельный участок			
<small>(наименование)</small>			
Лист № <u> </u> Раздел <u>3.2</u>	Всего листов раздела <u>3.2</u> : <u> </u>	Всего разделов: <u> </u>	Всего листов выписки: <u> </u>
28.03.2020 № 99/2020/321067240			
Кадастровый номер:		40:17:030501:373	

Сведения о характерных точках границы земельного участка				
Система координат				
Зона №				
Номер точки	Координаты		Относительно закрепления на местности	Средняя квадратическая погрешность определения координат характерных точек границ земельного участка, м
	X	Y		
1	2	3	4	5
16	418894.41	1289896.92	данные отсутствуют	0.1
17	418834.51	1289892.05	данные отсутствуют	0.1
18	418834.06	1289895.88	данные отсутствуют	0.1
19	418754.1	1289886.47	данные отсутствуют	0.1
20	418753.7	1289891.44	данные отсутствуют	0.1
21	418778.64	1289894.66	данные отсутствуют	0.1
22	418833.38	1289901.32	данные отсутствуют	0.1
23	418889.76	1289906.27	данные отсутствуют	0.1
24	418911.4	1289910.59	данные отсутствуют	0.1
25	418930.88	1289915.26	данные отсутствуют	0.1
26	418964.5	1289924.86	данные отсутствуют	0.1
27	418980.32	1289931.81	данные отсутствуют	0.1
28	418998.58	1289933.73	данные отсутствуют	0.1
29	419046.4	1289942.45	данные отсутствуют	0.1
30	419057.78	1289951.97	данные отсутствуют	0.1

Государственный регистратор		ФГИС ЕГРН
полное наименование должности	подпись	инициалы, фамилия

МП

**Выписка из Единого государственного реестра недвижимости об объекте недвижимости
Описание местоположения земельного участка**

Земельный участок			
<small>(по объекту кадастрового учета)</small>			
Лист № <u> </u> Раздел <u>3.2</u>	Всего листов раздела <u>3.2</u> : <u> </u>	Всего разделов: <u> </u>	Всего листов выписки: <u> </u>
28.03.2020 № 99/2020/321067240			
Кадастровый номер:		40:17:030501:373	

Сведения о характерных точках границы земельного участка				
Система координат				
Зона №				
Номер точки	Координаты		Относительно закрепления на местности	Средняя квадратическая погрешность определения координат характерных точек границ земельного участка, м
	X	Y		
1	2	3	4	5
31	419075.21	1289935.06	данные отсутствуют	0.1
32	419070.53	1289931.01	данные отсутствуют	0.1
33	419085.27	1289919.53	данные отсутствуют	0.1
34	419112.52	1289903.22	данные отсутствуют	0.1
35	419115.99	1289901.14	данные отсутствуют	0.1
36	419117.77	1289900.08	данные отсутствуют	0.1
37	419146.53	1289883.71	данные отсутствуют	0.1
38	419169.05	1289882.69	данные отсутствуют	0.1
39	419171.78	1289879.47	данные отсутствуют	0.1
40	419168.14	1289867.04	данные отсутствуют	0.1
41	419167.94	1289857.01	данные отсутствуют	0.1

Государственный регистратор		ФГИС ЕГРН
полное наименование должности	подпись	инициалы, фамилия

М.П.

ФГИС ЕГРН

полное наименование органа регистрации прав

Раздел 1

**Выписка из Единого государственного реестра недвижимости об объекте недвижимости
Сведения о характеристиках объекта недвижимости**

На основании запроса от 20.03.2020 г., поступившего на рассмотрение 20.03.2020 г., сообщаем, что согласно записям Единого государственного реестра недвижимости:

Земельный участок			
<small>(кад. объект недвижимости)</small>			
Лист № ____ Раздел 1	Всего листов раздела 1: ____	Всего разделов: ____	Всего листов выписки: ____
20.03.2020/№ 99/2020/321966471			
Кадастровый номер:	40:17:030501:371		
Номер кадастрового квартала:	40:17:030501		
Дата присвоения кадастрового номера:	14.03.2018		
Ранее присвоенный государственный учетный номер:	данные отсутствуют		
Адрес:	установлено относительно ориентира, расположенного в границах участка. Почтовый адрес ориентира: Калужская область, р-н Перемышльский, д. Заборонка		
Площадь:	11720 +/- 121 кв. м		
Кадастровая стоимость, руб.:	104908		
Кадастровые номера расположенных в пределах земельного участка объектов недвижимости:	40:17:000000:761, 40:17:000000:489		
Кадастровые номера объектов недвижимости, из которых образован объект недвижимости:	40:17:030500:1		
Кадастровые номера образованных объектов недвижимости:	данные отсутствуют		
Сведения о включении объекта недвижимости в состав предприятия или государственного учреждения:			
Государственный регистратор		ФГИС ЕГРН	
полное наименование должности	подпись	инициалы, фамилия	

М.П.

**Выписка из Единого государственного реестра недвижимости об объекте недвижимости
Сведения о характеристиках объекта недвижимости**

Земельный участок			
<small>(из объекта недвижимости)</small>			
Лист № <u> </u> Раздел 1	Всего листов раздела 1 : <u> </u>	Всего разделов: <u> </u>	Всего листов выписки: <u> </u>
28.03.2020 № 99/2020/321066471			
Кадастровый номер:		40:17:030501371	
Категория земель:	Земли населенных пунктов		
Виды разрешенного использования:	Для эксплуатации и ремонта автодорог		
Сведения о кадастровом инженере:	Гулюзов Алексей Владимирович №21-11-6, ООО "НПП"АРШИН"		
Сведения о лесах, водных объектах и об иных природных объектах, расположенных в пределах земельного участка:	данные отсутствуют		
Сведения о том, что земельный участок полностью или частично расположен в границах зоны с особыми условиями использования территории или территории объекта культурного наследия:	данные отсутствуют		
Сведения о том, что земельный участок расположен в границах особой экономической зоны, территории опережающего социально-экономического развития, зоны территориального развития в Российской Федерации, иной зоны:	данные отсутствуют		
Сведения о том, что земельный участок расположен в границах особо охраняемой природной территории, охотничьих угодий, лесничества, лесопарков:	данные отсутствуют		
Сведения о результатах проведения государственного земельного надзора:	данные отсутствуют		
Сведения о расположении земельного участка в границах территории, в отношении которой утвержден проект межевания территории:	данные отсутствуют		
Государственный регистратор			ФГИС ЕГРН
полное наименование должности	подпись	инициалы, фамилия	

М.П.

**Выписка из Единого государственного реестра недвижимости об объекте недвижимости
Сведения о характеристиках объекта недвижимости**

Земельный участок			
<small>(из объекта недвижимости)</small>			
Лист № <u> </u> Раздела 1	Всего листов раздела 1 : <u> </u>	Всего разделов: <u> </u>	Всего листов выписки: <u> </u>
28.03.2020 № 99/2020/321066471			
Кадастровый номер:		40:17:030501371	

Условный номер земельного участка:	данные отсутствуют
Сведения о принятии акта и (или) заключения договора, предусматривающих предоставление в соответствии с земельным законодательством жилищным органом государственной власти или органом местного самоуправления находящегося в государственной или муниципальной собственности земельного участка для строительства жилого дома социального использования или жилого дома коммерческого использования:	данные отсутствуют
Сведения о том, что земельный участок или земельные участки образованы на основании решения об изъятии земельного участка и (или) расположенного на нем объекта недвижимости для государственных или муниципальных нужд:	данные отсутствуют
Сведения о том, что земельный участок образован из земель или земельного участка, государственная собственность на которые не разграничена:	данные отсутствуют
Сведения о наличии земельного спора о местоположении границ земельных участков:	данные отсутствуют
Статус записи об объекте недвижимости:	Сведения об объекте недвижимости имеют статус "актуальные"
Особые отметки:	Сведения о видах разрешенного использования имеют статус «Актуальные неисключительные». Право (ограниченные права, обременение объекта недвижимости) зарегистрировано на данный объект недвижимости с видами разрешенного использования «Для иных видов жилой застройки».
Получатель выписки:	красноярская светлана михайловна

Государственный регистратор		ФГИС ЕГРН
полное наименование должности	подпись	инициалы, фамилия

М.П.

**Выписка из Единого государственного реестра недвижимости об объекте недвижимости
Сведения о зарегистрированных правах**


Земельный участок	
<small>(или объект недвижимости)</small>	
Лист № ____ Раздел № ____	Всего листов раздела №: ____
Всего разделов: ____	
Всего листов выписки: ____	
28.03.2020 № 99/2020/321066471	
Кадастровый номер:	40:17:030501:371
1. Правообладатель (правообладатели):	1.1. Субъект Российской Федерации "Калужская область"
2. Вид, номер и дата государственной регистрации права:	2.1. Собственность, № 40:17:030501:371-40/017/2018-1 от 14.03.2018
3. Ограничение прав и обременение объекта недвижимости:	не зарегистрировано
1. Правообладатель (правообладатели):	1.2. Государственное казенное учреждение Калужской области "Калугадривхозтех", ИНН: 4027074134
2. Вид, номер и дата государственной регистрации права:	2.2. Постоянное (бессрочное) пользование, № 40:17:030501:371-40/017/2018-2 от 14.09.2018
3. Ограничение прав и обременение объекта недвижимости:	не зарегистрировано
4. Договоры участия в долевом строительстве:	данные отсутствуют
5. Знакыные в судебном порядке права требования:	данные отсутствуют
6. Сведения о возражении в отношении зарегистрированного права:	данные отсутствуют
7. Сведения о наличии решения об изъятии объекта недвижимости для государственных и муниципальных нужд:	данные отсутствуют
8. Сведения о возможности государственной регистрации без личного участия правообладателя или его законного представителя:	
9. Правозащитные и сведения о наличии поступивших, но не рассмотренных заявлений о проведении государственной регистрации права (перехода, прекращения права), ограничения права или обременения объекта недвижимости, сделки в отношении объекта недвижимости:	данные отсутствуют
10. Сведения об осуществлении государственной регистрации сделки, права, ограничения права без необходимого в силу закона согласия третьего лица, органа:	данные отсутствуют
11. Сведения о возможности государственной регистрации перехода, прекращения, ограничения права на земельный участок из земель сельскохозяйственного назначения:	

Государственный регистратор		ФГИС ЕГРН
полное наименование должности	подпись	инициалы, фамилия

М.П.

**Выписка из Единого государственного реестра недвижимости об объекте недвижимости
Описание местоположения земельного участка**

Земельный участок			
<small>(или объект недвижимости)</small>			
Лист № ____ Раздел № ____	Всего листов раздела №: ____	Всего разделов: ____	Всего листов выписки: ____
28.03.2020 № 99/2020/321066471			
Кадастровый номер:		40:17:030501:371	

План (чертеж, схема) земельного участка			
			
Масштаб 1: данные отсутствуют	Условные обозначения:		

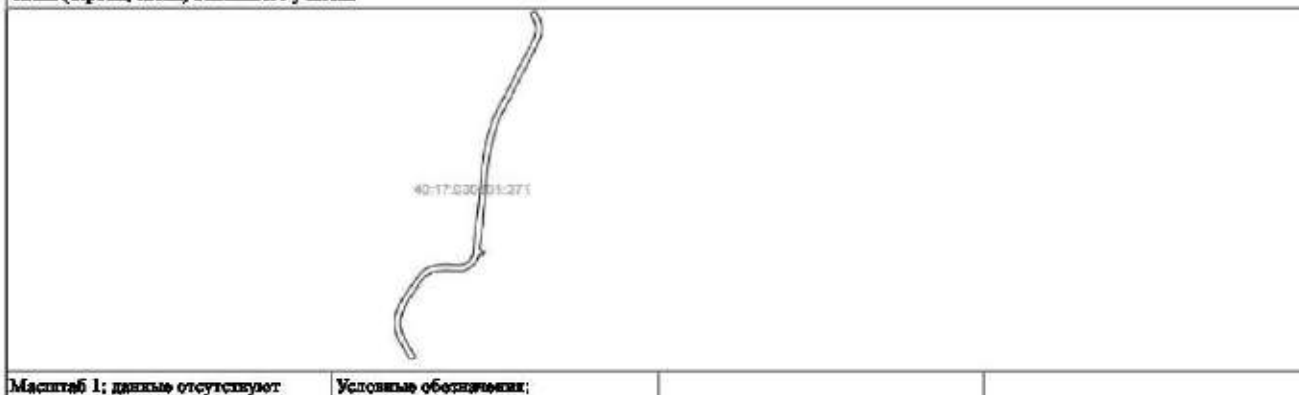
Государственный регистратор		ФГИС ЕГРН
<small>полное наименование должности</small>	<small>подпись</small>	<small>инициалы, фамилия</small>

М.П.

**Выписка из Единого государственного реестра недвижимости об объекте недвижимости
Описание местоположения земельного участка**

Земельный участок			
<small>(код объекта недвижимости)</small>			
Лист № ____ Раздела 3	Всего листов раздела 3: ____	Всего разделов: ____	Всего листов выписки: ____
28.03.2020 № 99/2020/321866471			
Кадастровый номер:		40:17:030501:371	

План (чертеж, схема) земельного участка



Масштаб 1: данные отсутствуют

Условные обозначения:

Государственный регистратор		ФГИС ЕГРН
полное наименование должности	подпись	инициалы, фамилия

М.П.

Выписка из Единого государственного реестра недвижимости об объекте недвижимости
Описание местоположения земельного участка

Земельный участок			
<small>(из объекта недвижимости)</small>			
Лист № <u> </u> Раздел <u>3.1</u>	Всего листов раздела <u>3.1</u> : <u> </u>	Всего разделов: <u> </u>	Всего листов выписки: <u> </u>
28.03.2020 № 99/2020/321066471			
Кадастровый номер:		49:17:030501:371	

Описание местоположения границ земельного участка							
Номер п/п	Номер точки		Дирекционный угол	Горизонтальное проложение, м	Описание закрепления на местности	Кадастровые номера смежных участков	Сведения об адресах правообладателей смежных земельных участков
	начальная	конечная					
1	2	3	4	5	6	7	8
1	1	2	данные отсутствуют	данные отсутствуют	данные отсутствуют	данные отсутствуют	данные отсутствуют
2	2	3	данные отсутствуют	данные отсутствуют	данные отсутствуют	данные отсутствуют	данные отсутствуют
3	3	4	данные отсутствуют	данные отсутствуют	данные отсутствуют	данные отсутствуют	данные отсутствуют
4	4	5	данные отсутствуют	данные отсутствуют	данные отсутствуют	данные отсутствуют	данные отсутствуют
5	5	6	данные отсутствуют	данные отсутствуют	данные отсутствуют	данные отсутствуют	данные отсутствуют
6	6	7	данные отсутствуют	данные отсутствуют	данные отсутствуют	данные отсутствуют	данные отсутствуют
7	7	8	данные отсутствуют	данные отсутствуют	данные отсутствуют	данные отсутствуют	данные отсутствуют
8	8	9	данные отсутствуют	данные отсутствуют	данные отсутствуют	данные отсутствуют	данные отсутствуют
9	9	10	данные отсутствуют	данные отсутствуют	данные отсутствуют	данные отсутствуют	данные отсутствуют
10	10	11	данные отсутствуют	данные отсутствуют	данные отсутствуют	данные отсутствуют	данные отсутствуют
11	11	12	данные отсутствуют	данные отсутствуют	данные отсутствуют	данные отсутствуют	данные отсутствуют
12	12	13	данные отсутствуют	данные отсутствуют	данные отсутствуют	данные отсутствуют	данные отсутствуют
13	13	14	данные отсутствуют	данные отсутствуют	данные отсутствуют	данные отсутствуют	данные отсутствуют

14	14	15	данные отсутствуют	данные отсутствуют	данные отсутствуют	данные отсутствуют	данные отсутствуют
15	15	16	данные отсутствуют	данные отсутствуют	данные отсутствуют	данные отсутствуют	данные отсутствуют

Государственный регистратор		ФГИС ВГРН
полное наименование должности		инициалы, фамилия

М.П.

Выписка из Единого государственного реестра недвижимости об объекте недвижимости
 Описание местоположения земельного участка

Земельный участок			
(по общему назначению)			
Лист №	Раздел 3.1	Всего листов раздела 3.1: _____	Всего разделов: _____
28.03.2020 № 99/2020/321066471			
Кадастровый номер:		40:17:030501:371	

Описание местоположения границ земельного участка							
Помер п/п	Номер точки		Дирекционный угол	Горизонтальное продолжение, м	Описание закрепления на местности	Кадастровые номера смежных участков	Сведения об адресах правообладателей смежных земельных участков
	начальная	конечная					
1	2	3	4	5	6	7	8
16	16	17	данные отсутствуют	данные отсутствуют	данные отсутствуют	данные отсутствуют	данные отсутствуют
17	17	18	данные отсутствуют	данные отсутствуют	данные отсутствуют	данные отсутствуют	данные отсутствуют
18	18	19	данные отсутствуют	данные отсутствуют	данные отсутствуют	данные отсутствуют	данные отсутствуют
19	19	20	данные отсутствуют	данные отсутствуют	данные отсутствуют	данные отсутствуют	данные отсутствуют
20	20	21	данные отсутствуют	данные отсутствуют	данные отсутствуют	данные отсутствуют	данные отсутствуют
21	21	22	данные отсутствуют	данные отсутствуют	данные отсутствуют	данные отсутствуют	данные отсутствуют
22	22	23	данные отсутствуют	данные отсутствуют	данные отсутствуют	данные отсутствуют	данные отсутствуют
23	23	24	данные отсутствуют	данные отсутствуют	данные отсутствуют	данные отсутствуют	данные отсутствуют
24	24	25	данные отсутствуют	данные отсутствуют	данные отсутствуют	данные отсутствуют	данные отсутствуют
25	25	26	данные отсутствуют	данные отсутствуют	данные отсутствуют	данные отсутствуют	данные отсутствуют
26	26	27	данные отсутствуют	данные отсутствуют	данные отсутствуют	данные отсутствуют	данные отсутствуют
27	27	28	данные отсутствуют	данные отсутствуют	данные отсутствуют	данные отсутствуют	данные отсутствуют
28	28	29	данные	данные	данные отсутствуют	данные отсутствуют	данные отсутствуют

			отсутствуют	отсутствуют			
29	29	30	данные отсутствуют	данные отсутствуют	данные отсутствуют	данные отсутствуют	данные отсутствуют
30	30	31	данные отсутствуют	данные отсутствуют	данные отсутствуют	данные отсутствуют	данные отсутствуют

Государственный регистратор		ФГИС ЕГРН	
полное наименование должности		подпись	
		инициалы, фамилия	

М.П.

Выписка из Единого государственного реестра недвижимости об объекте недвижимости
 Описание местоположения земельного участка

Земельный участок			
(по общему назначению)			
Лист №	Раздел 3.1	Всего листов раздела 3.1: _____	Всего разделов: _____
28.03.2020 № 99/2020/321066471			
Кадастровый номер:		40:17:030501:371	

Описание местоположения границ земельного участка							
Помер п/п	Номер точки		Дирекционный угол	Горизонтальное продолжение, м	Описание закрепления на местности	Кадастровые номера смежных участков	Сведения об адресах правообладателей смежных земельных участков
	начальная	конечная					
1	2	3	4	5	6	7	8
31	31	32	данные отсутствуют	данные отсутствуют	данные отсутствуют	данные отсутствуют	данные отсутствуют
32	32	33	данные отсутствуют	данные отсутствуют	данные отсутствуют	данные отсутствуют	данные отсутствуют
33	33	34	данные отсутствуют	данные отсутствуют	данные отсутствуют	данные отсутствуют	данные отсутствуют
34	34	35	данные отсутствуют	данные отсутствуют	данные отсутствуют	данные отсутствуют	данные отсутствуют
35	35	36	данные отсутствуют	данные отсутствуют	данные отсутствуют	данные отсутствуют	данные отсутствуют
36	36	37	данные отсутствуют	данные отсутствуют	данные отсутствуют	данные отсутствуют	данные отсутствуют
37	37	38	данные отсутствуют	данные отсутствуют	данные отсутствуют	данные отсутствуют	данные отсутствуют
38	38	39	данные отсутствуют	данные отсутствуют	данные отсутствуют	данные отсутствуют	данные отсутствуют
39	39	40	данные отсутствуют	данные отсутствуют	данные отсутствуют	данные отсутствуют	данные отсутствуют
40	40	41	данные отсутствуют	данные отсутствуют	данные отсутствуют	данные отсутствуют	данные отсутствуют
41	41	42	данные отсутствуют	данные отсутствуют	данные отсутствуют	данные отсутствуют	данные отсутствуют
42	42	43	данные отсутствуют	данные отсутствуют	данные отсутствуют	данные отсутствуют	данные отсутствуют
43	43	44	данные	данные	данные отсутствуют	данные отсутствуют	данные отсутствуют

			отсутствуют	отсутствуют			
44	44	45	данные отсутствуют	данные отсутствуют	данные отсутствуют	данные отсутствуют	данные отсутствуют
45	45	46	данные отсутствуют	данные отсутствуют	данные отсутствуют	данные отсутствуют	данные отсутствуют

Государственный регистратор		ФГИС ЕГРН
полное наименование должности		инициалы, фамилия

М.П.

Выписка из Единого государственного реестра недвижимости об объекте недвижимости
 Описание местоположения земельного участка

Земельный участок			
(по общему назначению)			
Лист №	Раздел 3.1	Всего листов раздела 3.1: _____	Всего разделов: _____
28.03.2020 № 99/2020/321066471			
Кадастровый номер:		40:17:030501:371	

Описание местоположения границ земельного участка							
Помер п/п	Номер точки		Дирекционный угол	Горизонтальное продолжение, м	Описание закрепления на местности	Кадастровые номера смежных участков	Сведения об адресах правообладателей смежных земельных участков
	начальная	конечная					
1	2	3	4	5	6	7	8
46	46	47	данные отсутствуют	данные отсутствуют	данные отсутствуют	данные отсутствуют	данные отсутствуют
47	47	48	данные отсутствуют	данные отсутствуют	данные отсутствуют	данные отсутствуют	данные отсутствуют
48	48	49	данные отсутствуют	данные отсутствуют	данные отсутствуют	данные отсутствуют	данные отсутствуют
49	49	50	данные отсутствуют	данные отсутствуют	данные отсутствуют	данные отсутствуют	данные отсутствуют
50	50	51	данные отсутствуют	данные отсутствуют	данные отсутствуют	данные отсутствуют	данные отсутствуют
51	51	52	данные отсутствуют	данные отсутствуют	данные отсутствуют	данные отсутствуют	данные отсутствуют
52	52	53	данные отсутствуют	данные отсутствуют	данные отсутствуют	данные отсутствуют	данные отсутствуют
53	53	54	данные отсутствуют	данные отсутствуют	данные отсутствуют	данные отсутствуют	данные отсутствуют
54	54	55	данные отсутствуют	данные отсутствуют	данные отсутствуют	данные отсутствуют	данные отсутствуют
55	55	56	данные отсутствуют	данные отсутствуют	данные отсутствуют	данные отсутствуют	данные отсутствуют
56	56	57	данные отсутствуют	данные отсутствуют	данные отсутствуют	данные отсутствуют	данные отсутствуют
57	57	58	данные отсутствуют	данные отсутствуют	данные отсутствуют	данные отсутствуют	данные отсутствуют
58	58	59	данные	данные	данные отсутствуют	данные отсутствуют	данные отсутствуют

			отсутствуют	отсутствуют			
59	59	60	данные отсутствуют	данные отсутствуют	данные отсутствуют	данные отсутствуют	данные отсутствуют
60	60	61	данные отсутствуют	данные отсутствуют	данные отсутствуют	данные отсутствуют	данные отсутствуют

Государственный регистратор		ФГИС ЕГРН	
полное наименование должности		подпись	
		инициалы, фамилия	

М.П.

Выписка из Единого государственного реестра недвижимости об объекте недвижимости
 Описание местоположения земельного участка

Земельный участок			
(по общему назначению)			
Лист №	Раздел 3.1	Всего листов раздела 3.1: ____	Всего разделов: ____
28.03.2020 № 99/2020/321066471			
Кадастровый номер:		40:17:030501:371	

Описание местоположения границ земельного участка							
Помер п/п	Номер точки		Дирекционный угол	Горизонтальное продолжение, м	Описание закрепления на местности	Кадастровые номера смежных участков	Сведения об адресах правообладателей смежных земельных участков
	начальная	конечная					
1	2	3	4	5	6	7	8
61	61	62	данные отсутствуют	данные отсутствуют	данные отсутствуют	данные отсутствуют	данные отсутствуют
62	62	63	данные отсутствуют	данные отсутствуют	данные отсутствуют	данные отсутствуют	данные отсутствуют
63	63	64	данные отсутствуют	данные отсутствуют	данные отсутствуют	данные отсутствуют	данные отсутствуют
64	64	65	данные отсутствуют	данные отсутствуют	данные отсутствуют	данные отсутствуют	данные отсутствуют
65	65	66	данные отсутствуют	данные отсутствуют	данные отсутствуют	данные отсутствуют	данные отсутствуют
66	66	67	данные отсутствуют	данные отсутствуют	данные отсутствуют	данные отсутствуют	данные отсутствуют
67	67	68	данные отсутствуют	данные отсутствуют	данные отсутствуют	данные отсутствуют	данные отсутствуют
68	68	69	данные отсутствуют	данные отсутствуют	данные отсутствуют	данные отсутствуют	данные отсутствуют
69	69	70	данные отсутствуют	данные отсутствуют	данные отсутствуют	данные отсутствуют	данные отсутствуют
70	70	71	данные отсутствуют	данные отсутствуют	данные отсутствуют	данные отсутствуют	данные отсутствуют
71	71	72	данные отсутствуют	данные отсутствуют	данные отсутствуют	данные отсутствуют	данные отсутствуют
72	72	73	данные отсутствуют	данные отсутствуют	данные отсутствуют	данные отсутствуют	данные отсутствуют
73	73	74	данные	данные	данные отсутствуют	данные отсутствуют	данные отсутствуют

			отсутствуют	отсутствуют			
74	74	75	данные отсутствуют	данные отсутствуют	данные отсутствуют	данные отсутствуют	данные отсутствуют
75	75	76	данные отсутствуют	данные отсутствуют	данные отсутствуют	данные отсутствуют	данные отсутствуют

Государственный регистратор		ФГИС ЕГРН	
полное наименование должности		подпись	
		инициалы, фамилия	

М.П.

Выписка из Единого государственного реестра недвижимости об объекте недвижимости
 Описание местоположения земельного участка

Земельный участок			
(исх. объект недвижимости)			
Лист №	Раздел 3.1	Всего листов раздела 3.1: _____	Всего разделов: _____
28.03.2020/№ 99/2020/321066471			
Кадастровый номер:		40:17:030501:371	

Описание местоположения границ земельного участка							
Помер п/п	Номер точки		Дирекционный угол	Горизонтальное продолжение, м	Описание закрепления на местности	Кадастровые номера смежных участков	Сведения об адресах правообладателей смежных земельных участков
	начальная	конечная					
1	2	3	4	5	6	7	8
76	76	77	данные отсутствуют	данные отсутствуют	данные отсутствуют	данные отсутствуют	данные отсутствуют
77	77	78	данные отсутствуют	данные отсутствуют	данные отсутствуют	данные отсутствуют	данные отсутствуют
78	78	79	данные отсутствуют	данные отсутствуют	данные отсутствуют	данные отсутствуют	данные отсутствуют
79	79	80	данные отсутствуют	данные отсутствуют	данные отсутствуют	данные отсутствуют	данные отсутствуют
80	80	81	данные отсутствуют	данные отсутствуют	данные отсутствуют	данные отсутствуют	данные отсутствуют
81	81	82	данные отсутствуют	данные отсутствуют	данные отсутствуют	данные отсутствуют	данные отсутствуют
82	82	83	данные отсутствуют	данные отсутствуют	данные отсутствуют	данные отсутствуют	данные отсутствуют
83	83	84	данные отсутствуют	данные отсутствуют	данные отсутствуют	данные отсутствуют	данные отсутствуют
84	84	85	данные отсутствуют	данные отсутствуют	данные отсутствуют	данные отсутствуют	данные отсутствуют
85	85	86	данные отсутствуют	данные отсутствуют	данные отсутствуют	данные отсутствуют	данные отсутствуют
86	86	87	данные отсутствуют	данные отсутствуют	данные отсутствуют	данные отсутствуют	данные отсутствуют
87	87	88	данные отсутствуют	данные отсутствуют	данные отсутствуют	данные отсутствуют	данные отсутствуют
88	88	89	данные	данные	данные отсутствуют	данные отсутствуют	данные отсутствуют

			отсутствуют	отсутствуют			
89	89	90	данные отсутствуют	данные отсутствуют	данные отсутствуют	данные отсутствуют	данные отсутствуют
90	90	91	данные отсутствуют	данные отсутствуют	данные отсутствуют	данные отсутствуют	данные отсутствуют

Государственный регистратор				ФГИС ЕГРН	
полное наименование должности		подпись		инициалы, фамилия	

М.П.

Выписка из Единого государственного реестра недвижимости об объекте недвижимости
 Описание местоположения земельного участка

Земельный участок			
(по общему назначению)			
Лист №	Раздел 3.1	Всего листов раздела 3.1: _____	Всего разделов: _____
28.03.2020 № 99/2020/321066471			
Кадастровый номер:		40:17:030501:371	

Описание местоположения границ земельного участка							
Помер п/п	Номер точки		Дирекционный угол	Горизонтальное продолжение, м	Описание закрепления на местности	Кадастровые номера смежных участков	Сведения об адресах правообладателей смежных земельных участков
	начальная	конечная					
1	2	3	4	5	6	7	8
91	91	92	данные отсутствуют	данные отсутствуют	данные отсутствуют	данные отсутствуют	данные отсутствуют
92	92	93	данные отсутствуют	данные отсутствуют	данные отсутствуют	данные отсутствуют	данные отсутствуют
93	93	94	данные отсутствуют	данные отсутствуют	данные отсутствуют	данные отсутствуют	данные отсутствуют
94	94	95	данные отсутствуют	данные отсутствуют	данные отсутствуют	данные отсутствуют	данные отсутствуют
95	95	96	данные отсутствуют	данные отсутствуют	данные отсутствуют	данные отсутствуют	данные отсутствуют
96	96	97	данные отсутствуют	данные отсутствуют	данные отсутствуют	данные отсутствуют	данные отсутствуют
97	97	98	данные отсутствуют	данные отсутствуют	данные отсутствуют	данные отсутствуют	данные отсутствуют
98	98	99	данные отсутствуют	данные отсутствуют	данные отсутствуют	данные отсутствуют	данные отсутствуют
99	99	100	данные отсутствуют	данные отсутствуют	данные отсутствуют	данные отсутствуют	данные отсутствуют
100	100	101	данные отсутствуют	данные отсутствуют	данные отсутствуют	данные отсутствуют	данные отсутствуют
101	101	102	данные отсутствуют	данные отсутствуют	данные отсутствуют	данные отсутствуют	данные отсутствуют
102	102	103	данные отсутствуют	данные отсутствуют	данные отсутствуют	данные отсутствуют	данные отсутствуют
103	103	104	данные	данные	данные отсутствуют	данные отсутствуют	данные отсутствуют

			отсутствуют	отсутствуют			
104	104	105	данные отсутствуют	данные отсутствуют	данные отсутствуют	данные отсутствуют	данные отсутствуют
105	105	106	данные отсутствуют	данные отсутствуют	данные отсутствуют	данные отсутствуют	данные отсутствуют

Государственный регистратор		ФГИС ЕГРН	
полное наименование должности		подпись	
		инициалы, фамилия	

М.П.

**Выписка из Единого государственного реестра недвижимости об объекте недвижимости
Описание местоположения земельного участка**

Земельный участок			
<small>(код объекта недвижимости)</small>			
Лист № <u> </u> Раздел 3.1	Всего листов раздела 3.1 : <u> </u>	Всего разделов: <u> </u>	Всего листов выписки: <u> </u>
28.03.2020 № 99/2020/321066471			
Кадастровый номер:		40:17:030501:371	

Описание местоположения границ земельного участка							
Помер п/п	Номер точки		Дирекционный угол	Горизонтальное продолжение, м	Описание закрепления на местности	Кадастровые номера смежных участков	Сведения об адресах правообладателей смежных земельных участков
	начальная	конечная					
1	2	3	4	5	6	7	8
106	106	107	данные отсутствуют	данные отсутствуют	данные отсутствуют	данные отсутствуют	данные отсутствуют
107	107	1	данные отсутствуют	данные отсутствуют	данные отсутствуют	данные отсутствуют	данные отсутствуют

Государственный регистратор		ФГИС ЕГРН
полное наименование должности	подпись	инициалы, фамилия

М.П.

Выписка из Единого государственного реестра недвижимости об объекте недвижимости
Описание местоположения земельного участка

Земельный участок			
<small>(из объекта недвижимости)</small>			
Лист № <u> </u> Раздел <u>3.2</u>	Всего листов раздела <u>3.2</u> : <u> </u>	Всего разделов: <u> </u>	Всего листов выписки: <u> </u>
28.03.2020 № 99/2020/321066471			
Кадастровый номер:		49:17:030501:371	

Сведения о характерных точках границы земельного участка				
Система координат				
Зона №				
Номер точки	Координаты		Описание закрепления на местности	Средняя квадратическая погрешность определения координат характерных точек границ земельного участка, м
	X	Y		
1	2	3	4	5
1	419194.65	1290007.49	-	0.1
2	419201.77	1290018.37	-	0.1
3	419186.84	1290026.2	-	0.1
4	419178.75	1290029.48	-	0.1
5	419169.84	1290031.5	-	0.1
6	419158.03	1290031.7	-	0.1
7	419148.04	1290029.92	-	0.1
8	419135.47	1290025.27	-	0.1
9	419054.86	1289984.39	-	0.1
10	419028.28	1289970.97	-	0.1
11	418990.59	1289951.98	-	0.1
12	418976.55	1289944.34	-	0.1
13	418959.71	1289936.94	-	0.1
14	418927.68	1289927.86	-	0.1
15	418908.73	1289923.31	-	0.1

Государственный регистратор		ФГИС ЕГРН
полное наименование должности	подпись	инициалы, фамилия

М.П.

**Выписка из Единого государственного реестра недвижимости об объекте недвижимости
Описание местоположения земельного участка**

Земельный участок			
<small>(лицевой или кадастровый)</small>			
Лист № <u> </u> Раздел <u>3.2</u>	Всего листов раздела <u>3.2</u> : <u> </u>	Всего разделов: <u> </u>	Всего листов выписки: <u> </u>
28.03.2020 № 99/2020/321066471			
Кадастровый номер:		40:17:030501:371	

Сведения о характерных точках границы земельного участка				
Система координат				
Зона №				
Номер точки	Координаты		Относительно закрепления на местности	Средняя квадратическая погрешность определения координат характерных точек границ земельного участка, м
	X	Y		
1	2	3	4	5
16	418887.46	1289919.07	-	0.1
17	418851.99	1289914.22	-	0.1
18	418777.41	1289907.61	-	0.1
19	418748.11	1289904.34	-	0.1
20	418741.05	1289905.02	-	0.1
21	418698.77	1289898.4	-	0.1
22	418687.29	1289896.6	-	0.1
23	418682.88	1289898.02	-	0.1
24	418679.93	1289901.73	-	0.1
25	418677.9	1289909.24	-	0.1
26	418672.47	1289904.43	-	0.1
27	418673.32	1289899.82	-	0.1
28	418673.41	1289897.77	-	0.1
29	418672.12	1289895.82	-	0.1
30	418665.48	1289893.94	-	0.1

Государственный регистратор		ФГИС ЕГРН
полное наименование должности	подпись	инициалы, фамилия

МП

**Выписка из Единого государственного реестра недвижимости об объекте недвижимости
Описание местоположения земельного участка**

Земельный участок			
<small>(из общего количества)</small>			
Лист № <u> </u> Раздел <u>3.2</u>	Всего листов раздела <u>3.2</u> : <u> </u>	Всего разделов: <u> </u>	Всего листов выписки: <u> </u>
28.03.2020 № 99/2020/321066471			
Кадастровый номер:		40:17:030501:371	

Сведения о характерных точках границы земельного участка				
Система координат				
Зона №				
Номер точки	Координаты		Относно закрепления на местности	Средняя квадратическая погрешность определения координат характерных точек границ земельного участка, м
	X	Y		
1	2	3	4	5
31	418658.45	1289890.63	-	0.1
32	418652.3	1289886.16	-	0.1
33	418646.74	1289880.61	-	0.1
34	418642.22	1289874.37	-	0.1
35	418639.33	1289868.71	-	0.1
36	418636.71	1289860.96	-	0.1
37	418635.77	1289853.44	-	0.1
38	418636.4	1289841.03	-	0.1
39	418637.94	1289824.01	-	0.1
40	418635.37	1289803.39	-	0.1
41	418634.05	1289796.1	-	0.1
42	418631.98	1289790.45	-	0.1
43	418628.06	1289784.29	-	0.1
44	418627.66	1289780.74	-	0.1
45	418608.11	1289763.93	-	0.1

Государственный регистратор		ФГИС ЕГРН
полное наименование должности	подпись	инициалы, фамилия

МП

**Выписка из Единого государственного реестра недвижимости об объекте недвижимости
Описание местоположения земельного участка**

Земельный участок			
<small>(лицевой или кадастровый)</small>			
Лист № <u> </u> Раздел <u>3.2</u>	Всего листов раздела <u>3.2</u> : <u> </u>	Всего разделов: <u> </u>	Всего листов выписки: <u> </u>
28.03.2020 № 99/2020/321066471			
Кадастровый номер:		40:17:030501:371	

Сведения о характерных точках границы земельного участка				
Система координат				
Зона №				
Номер точки	Координаты		Отношение закрепления на местности	Средняя квадратическая погрешность определения координат характерных точек границ земельного участка, м
	X	Y		
1	2	3	4	5
46	418601.88	1289762.68	-	0.1
47	418572.79	1289742.1	-	0.1
48	418565.5	1289737.89	-	0.1
49	418556.65	1289733.34	-	0.1
50	418548.71	1289729.93	-	0.1
51	418540.01	1289726.84	-	0.1
52	418532.24	1289724.84	-	0.1
53	418524.51	1289723.92	-	0.1
54	418516.24	1289724.46	-	0.1
55	418509.66	1289727.77	-	0.1
56	418497.11	1289730.26	-	0.1
57	418473.18	1289743.96	-	0.1
58	418454.54	1289754.7	-	0.1
59	418450.21	1289758.06	-	0.1
60	418449.42	1289758.07	-	0.1

Государственный регистратор		ФГИС ЕГРН
полное наименование должности	подпись	инициалы, фамилия

МП

**Выписка из Единого государственного реестра недвижимости об объекте недвижимости
Описание местоположения земельного участка**

Земельный участок			
<small>(по объекту кадастрового учета)</small>			
Лист № <u> </u> Раздел <u>3.2</u>	Всего листов раздела <u>3.2</u> : <u> </u>	Всего разделов: <u> </u>	Всего листов выписки: <u> </u>
28.03.2020 № 99/2020/321066471			
Кадастровый номер:		40:17:030501:371	

Сведения о характерных точках границы земельного участка				
Система координат				
Эпс №				
Номер точки	Координаты		Отношение закрепления на местности	Средняя квадратическая погрешность определения координат характерных точек границ земельного участка, м
	X	Y		
1	2	3	4	5
61	418442.33	1289747.55	-	0.1
62	418447.24	1289743.95	-	0.1
63	418466.51	1289732.79	-	0.1
64	418490.43	1289718.95	-	0.1
65	418499.5	1289715.45	-	0.1
66	418513.31	1289711.79	-	0.1
67	418525.06	1289710.93	-	0.1
68	418534.57	1289712.03	-	0.1
69	418544.07	1289714.49	-	0.1
70	418553.74	1289717.94	-	0.1
71	418562.29	1289721.63	-	0.1
72	418571.72	1289726.47	-	0.1
73	418579.75	1289731.12	-	0.1
74	418625.14	1289763.22	-	0.1
75	418630.24	1289767.25	-	0.1

Государственный регистратор		ФГИС ЕГРН
полное наименование должности	подпись	инициалы, фамилия

МП

**Выписка из Единого государственного реестра недвижимости об объекте недвижимости
Описание местоположения земельного участка**

Земельный участок			
<small>(по объекту кадастрового учета)</small>			
Лист № <u> </u> Раздел <u>3.2</u>	Всего листов раздела <u>3.2</u> : <u> </u>	Всего разделов: <u> </u>	Всего листов выписки: <u> </u>
28.03.2020 № 99/2020/321066471			
Кадастровый номер:		40:17:030501:371	

Сведения о характерных точках границы земельного участка				
Система координат				
Зона №				
Номер точки	Координаты		Отношение закрепления на местности	Средняя квадратическая погрешность определения координат характерных точек границ земельного участка, м
	X	Y		
1	2	3	4	5
76	418635.77	1289772.61	-	0.1
77	418639.92	1289777.85	-	0.1
78	418643.38	1289784.15	-	0.1
79	418646.68	1289793.02	-	0.1
80	418648.24	1289801.58	-	0.1
81	418630.92	1289822.49	-	0.1
82	418649.28	1289842.78	-	0.1
83	418648.81	1289833.37	-	0.1
84	418650.51	1289861.69	-	0.1
85	418653.97	1289868.65	-	0.1
86	418657.95	1289873.64	-	0.1
87	418663.97	1289878.71	-	0.1
88	418668.96	1289881.4	-	0.1
89	418676.19	1289883.47	-	0.1
90	418709.33	1289886	-	0.1

Государственный регистратор		ФГИС ЕГРН
полное наименование должности	подпись	инициалы, фамилия

М.П.

**Выписка из Единого государственного реестра недвижимости об объекте недвижимости
Описание местоположения земельного участка**

Земельный участок			
<small>(по объекту кадастрового учета)</small>			
Лист № <u> </u> Раздел <u>3.2</u>	Всего листов раздела <u>3.2</u> : <u> </u>	Всего разделов: <u> </u>	Всего листов выписки: <u> </u>
28.03.2020 № 99/2020/321066471			
Кадастровый номер:		40:17:030501:371	

Сведения о характерных точках границы земельного участка				
Система координат				
Зона №				
Номер точки	Координаты		Отношение закрепления на местности	Средняя квадратическая погрешность определения координат характерных точек границ земельного участка, м
	X	Y		
1	2	3	4	5
91	418731.12	1289888.53	-	0.1
92	418778.64	1289894.66	-	0.1
93	418853.58	1289901.32	-	0.1
94	418889.76	1289906.27	-	0.1
95	418911.4	1289910.59	-	0.1
96	418930.88	1289915.26	-	0.1
97	418964.5	1289924.86	-	0.1
98	418982.32	1289932.69	-	0.1
99	418996.64	1289940.48	-	0.1
100	419034.13	1289959.36	-	0.1
101	419060.73	1289972.79	-	0.1
102	419140.99	1290013.49	-	0.1
103	419151.34	1290017.34	-	0.1
104	419160.39	1290018.8	-	0.1
105	419167.97	1290018.63	-	0.1

Государственный регистратор		ФГИС ЕГРН
полное наименование должности	подпись	инициалы, фамилия

МП

**Выписка из Единого государственного реестра недвижимости об объекте недвижимости
Описание местоположения земельного участка**

Земельный участок			
<small>(код объекта недвижимости)</small>			
Лист № <u> </u> Раздела 3.2	Всего листов раздела 3.2 : <u> </u>	Всего разделов: <u> </u>	Всего листов выписки: <u> </u>
28.03.2020 № 99/2020/321066471			
Кадастровый номер:		40:17:030501:371	


Сведения о характерных точках границы земельного участка				
Система координат				
Зона №:				
Номер точки	Координаты		Отношение записанных на местности	Средняя квадратическая погрешность определения координат характерных точек границ земельного участка, м
	X	Y		
1	2	3	4	5
106	419174.53	1290017.16	-	0.1
107	419181.66	1290014.26	-	0.1

Государственный регистратор		ФГИС ЕГРН
полное наименование должности	подпись	инициалы, фамилия

М.П.

**Выписка из Единого государственного реестра недвижимости об объекте недвижимости
Сведения в частях земельного участка**

Земельный участок			
<small>(или объект недвижимости)</small>			
Лист № <u> </u> Раздел <u>4</u>	Всего листов раздела <u>4</u> : <u> </u>	Всего разделов: <u> </u>	Всего листов выписки: <u> </u>
28.03.2020 № 99/2020/321066471			
Кадастровый номер:		49:17:030501:371	

План (чертеж, схема) части земельного участка	Участный номер части: 49:17:030501:371/2
	
Масштаб 1: данные отсутствуют	Условные обозначения:

Государственный регистратор		ФГИС ЕГРН
<small>полное наименование должности</small>	<small>подпись</small>	<small>инициалы, фамилия</small>

М.П.

**Выписка из Единого государственного реестра недвижимости об объекте недвижимости
Сведения в частях земельного участка**

Земельный участок			
<small>(или объект недвижимости)</small>			
Лист № <u> </u> Раздел 4.1	Всего листов раздела 4.1 : <u> </u>	Всего разделов: <u> </u>	Всего листов выписки: <u> </u>
28.03.2020 № 99/2020/321066471			
Кадастровый номер:		49:17:030501:371	

Учетный номер части	Площадь (м ²)	Содержание ограничений в использовании или ограничения права на объект недвижимости или обременения объекта недвижимости
1	2	3
2	689	Ограничения прав на земельный участок, предусмотренные статьями 56, 56.1 Земельного кодекса Российской Федерации, 40.00.2.111, Постановлением "О порядке установления охранных зон объектов электросетевого хозяйства и особых условий использования земельных участков, расположенных в границах таких зон" № 160 от 24.02.2009

Государственный регистратор		ФГИС ЕГРН
полное наименование должности	подпись	инициалы, фамилия

М.П.

**Выписка из Единого государственного реестра недвижимости об объекте недвижимости
Сведения в частях земельного участка**

Земельный участок					
<small>(исх. объект недвижимости)</small>					
Лист № <u> </u> Раздел <u>4.2</u>		Всего листов раздела <u>4.2</u> : <u> </u>	Всего разделов: <u> </u>	Всего листов выписки: <u> </u>	
28.03.2020 № 99/2020/321066471					
Кадастровый номер:			40:17:030501:371		
Сведения о характеристиках точек границы части (частей) земельного участка					
Учетный номер части: 2					
Система координат: СК кадастрового округа					
Зона №					
Номер точки	Координаты, м		Описание закрепления на местности	Средняя квадратическая погрешность определения координат характерных точек границы части земельного участка, м	
	X	Y			
1	2	3	4	5	
66	418513.31	1289711.79	-	0.1	
67	418525.06	1289710.93	-	0.1	
67	418525.06	1289710.93	-	0.1	
68	418534.57	1289712.05	-	0.1	
69	418544.07	1289714.49	-	0.1	
70	418553.74	1289717.94	-	0.1	
71	418562.29	1289721.63	-	0.1	
72	418571.72	1289726.47	-	0.1	
73	418579.75	1289731.12	-	0.1	
108	418504.53	1289714.12	данные отсутствуют	данные отсутствуют	
109	418593.77	1289741.04	данные отсутствуют	данные отсутствуют	

Государственный регистратор		ФГИС ЕГРН
полное наименование должности	подпись	инициалы, фамилия

М.П.

ФГИС ЕГРН

полное наименование органа регистрации прав

Раздел 1

**Выписка из Единого государственного реестра недвижимости об объекте недвижимости
Сведения о характеристиках объекта недвижимости**

На основании запроса от 20.03.2020 г., поступившего на рассмотрение 20.03.2020 г., сообщаем, что согласно записям Единого государственного реестра недвижимости:

Земельный участок			
<small>(кад. объект недвижимости)</small>			
Лист № <u> </u> Раздел <u> I </u>	Всего листов раздела <u> I </u> : <u> </u>	Всего разделов: <u> </u>	Всего листов выписки: <u> </u>
20.03.2020/№ 99/2020/321966284			
Кадастровый номер:		40:17:030501:378	
Номер кадастрового квартала:	40:17:030501		
Дата присвоения кадастрового номера:	02.07.2018		
Ранее присвоенный государственный учетный номер:	данные отсутствуют		
Адрес:	установлено относительно ориентира, расположенного в границах участка. Почтовый адрес ориентира: Калужская область, р-н Перемышльский, автодорога Опытная станция - Заборовка		
Площадь:	454 +/- 7 кв. м		
Кадастровая стоимость, руб.:	4040.6		
Кадастровые номера расположенных в пределах земельного участка объектов недвижимости:	данные отсутствуют		
Кадастровые номера объектов недвижимости, из которых образован объект недвижимости:	данные отсутствуют		
Кадастровые номера образованных объектов недвижимости:	данные отсутствуют		
Сведения о включении объекта недвижимости в состав предприятия как имущественного комплекса:			
Государственный регистратор		ФГИС ЕГРН	
полное наименование должности	подпись	инициалы, фамилия	

М.П.

**Выписка из Единого государственного реестра недвижимости об объекте недвижимости
Сведения о характеристиках объекта недвижимости**

Земельный участок			
<small>(из объекта недвижимости)</small>			
Лист № <u> </u> Раздел 1	Всего листов раздела 1 : <u> </u>	Всего разделов: <u> </u>	Всего листов выписки: <u> </u>
28.03.2020 № 99/2020/321066284			
Кадастровый номер:		40:17:030501378	

Категория земель:	Земли населенных пунктов
Виды разрешенного использования:	для размещения линейного объекта федеральной Реконструкция автодороги Омь-станция - Заборовка в Пермском крае на участке с км 1+800 по км 2+450 с мостом через р.Высокаяфедеральной;
Сведения о кадастровом инженере:	Голов Андрей Владимирович №40-11-229, ООО "АКР"
Сведения о лесах, водных объектах и об иных природных объектах, расположенных в пределах земельного участка:	данные отсутствуют
Сведения о том, что земельный участок полностью или частично расположен в границах зоны с особыми условиями использования территории или территории объекта культурного наследия	данные отсутствуют
Сведения о том, что земельный участок расположен в границах особой экономической зоны, территории опережающего социально-экономического развития, зоны территориального развития в Российской Федерации, иной зоны;	данные отсутствуют
Сведения о том, что земельный участок расположен в границах особо охраняемой природной территории, охотничьих угодий, лесничества, лесхоза/леса;	данные отсутствуют
Сведения о результатах проведения государственного земельного казюра:	данные отсутствуют
Сведения о расположении земельного участка в границах территории, в отношении которой утвержден проект межевания территории:	данные отсутствуют

Государственный регистратор		ФГИС ЕГРН
полное наименование должности	подпись	инициалы, фамилия

М.П.

**Выписка из Единого государственного реестра недвижимости об объекте недвижимости
Сведения о характеристиках объекта недвижимости**

Земельный участок			
<small>(из объекта недвижимости)</small>			
Лист № <u> </u> Раздела 1	Всего листов раздела 1 : <u> </u>	Всего разделов: <u> </u>	Всего листов выписки: <u> </u>
28.03.2020 № 99/2020/321066284			
Кадастровый номер:		40:17:030501:378	

Условный номер земельного участка:	данные отсутствуют
Сведения о принятии акта и (или) заключения договора, предусматривающих предоставление в соответствии с земельным законодательством жилищным органом государственной власти или органом местного самоуправления находящегося в государственной или муниципальной собственности земельного участка для строительства жилого дома социального использования или жилого дома коммерческого использования:	данные отсутствуют
Сведения о том, что земельный участок или земельные участки образованы на основании решения об изъятии земельного участка и (или) расположенного на нем объекта недвижимости для государственных или муниципальных нужд:	данные отсутствуют
Сведения о том, что земельный участок образован из земель или земельного участка, государственная собственность на которые не разграничена:	данные отсутствуют
Сведения о наличии земельного спора о местоположении границ земельных участков:	данные отсутствуют
Статус записи об объекте недвижимости:	Сведения об объекте недвижимости имеют статус "актуальные"
Особые отметки:	Сведения необходимые для заполнения раздела 2 отсутствуют. Сведения необходимые для заполнения раздела 4 отсутствуют.
Получатель выписки:	красноярские сведения мхлм/звм

Государственный регистратор		ФГИС ИГРН
полное наименование должности	подпись	инициалы, фамилия

М.П.


Выписка из Единого государственного реестра недвижимости об объекте недвижимости
Сведения о зарегистрированных правах

Государственный регистратор		ФГИС ЕГРН
полное наименование должности	подпись	инициалы, фамилия

М.П.

**Выписка из Единого государственного реестра недвижимости об объекте недвижимости
Описание местоположения земельного участка**

Земельный участок			
<small>(или объект недвижимости)</small>			
Лист № <u> </u> Раздел № <u> </u>	Всего листов раздела №: <u> </u>	Всего разделов: <u> </u>	Всего листов выписки: <u> </u>
28.03.2020 № 99/2020/321066284			
Кадастровый номер:		49:17:030501:378	

План (чертеж, схема) земельного участка			
			
Масштаб 1: данные отсутствуют	Условные обозначения:		

Государственный регистратор		ФГИС ЕГРН
<small>полное наименование должности</small>	<small>подпись</small>	<small>инициалы, фамилия</small>

М.П.

Выписка из Единого государственного реестра недвижимости об объекте недвижимости
Описание местоположения земельного участка

Земельный участок			
<small>(см. объект недвижимости)</small>			
Лист № <u> </u> Раздел <u>3.1</u>	Всего листов раздела <u>3.1</u> : <u> </u>	Всего разделов: <u> </u>	Всего листов выписки: <u> </u>
28.03.2020 № 99/2020/321066284			
Кадастровый номер:		49:17:030501:378	

Описание местоположения границ земельного участка							
Номер п/п	Номер точки		Дирекционный угол	Горизонтальное проложение, м	Описание закрепления на местности	Кадастровые номера смежных участков	Сведения об адресах правообладателей смежных земельных участков
	начальная	конечная					
1	2	3	4	5	6	7	8
1	1	2	данные отсутствуют	данные отсутствуют	данные отсутствуют	данные отсутствуют	данные отсутствуют
2	2	3	данные отсутствуют	данные отсутствуют	данные отсутствуют	данные отсутствуют	данные отсутствуют
3	3	4	данные отсутствуют	данные отсутствуют	данные отсутствуют	данные отсутствуют	данные отсутствуют
4	4	5	данные отсутствуют	данные отсутствуют	данные отсутствуют	данные отсутствуют	данные отсутствуют
5	5	6	данные отсутствуют	данные отсутствуют	данные отсутствуют	данные отсутствуют	данные отсутствуют
6	6	7	данные отсутствуют	данные отсутствуют	данные отсутствуют	данные отсутствуют	данные отсутствуют
7	7	8	данные отсутствуют	данные отсутствуют	данные отсутствуют	данные отсутствуют	данные отсутствуют
8	8	9	данные отсутствуют	данные отсутствуют	данные отсутствуют	данные отсутствуют	данные отсутствуют
9	9	1	данные отсутствуют	данные отсутствуют	данные отсутствуют	данные отсутствуют	данные отсутствуют

Государственный регистратор		ФГИС ЕГРН
полное наименование должности	подпись	инициалы, фамилия

М.П.

Выписка из Единого государственного реестра недвижимости об объекте недвижимости
Описание местоположения земельного участка

Земельный участок			
<small>(или объект недвижимости)</small>			
Лист № <u> </u> Раздел <u>3.2</u>	Всего листов раздела <u>3.2</u> : <u> </u>	Всего разделов: <u> </u>	Всего листов выписки: <u> </u>
28.03.2020 № 99/2020/321066284			
Кадастровый номер:		49:17:030501:378	

Сведения о характерных точках границы земельного участка				
Система координат				
Зона №				
Номер точки	Координаты		Описание закрепления на местности	Средняя квадратическая погрешность определения координат характерных точек границ земельного участка, м
	X	Y		
1	2	3	4	5
1	419160.73	1289883.07	данные отсутствуют	0.1
2	419176.63	1289961.08	данные отсутствуют	0.1
3	419180.29	1290000.87	данные отсутствуют	0.1
4	419186.55	1290011.71	данные отсутствуют	0.1
5	419189.54	1290010.15	данные отсутствуют	0.1
6	419188.72	1290008.81	данные отсутствуют	0.1
7	419183.67	1289999.89	данные отсутствуют	0.1
8	419180.12	1289960.89	данные отсутствуют	0.1
9	419164.23	1289882.91	данные отсутствуют	0.1

Государственный регистратор		ФГИС ИГРН
полное наименование должности	подпись	инициалы, фамилия

МП

ФГИС ЕГРН

полное наименование органа регистрационных прав

Раздел 1

**Выписка из Единого государственного реестра недвижимости об объекте недвижимости
Сведения о характеристиках объекта недвижимости**

На основании запроса от 20.03.2020 г., поступившего на рассмотрение 20.03.2020 г., сообщаем, что согласно записям Единого государственного реестра недвижимости:

Земельный участок			
<small>(код объекта недвижимости)</small>			
Лист № <u> </u> Раздел <u>I</u>	Всего листов раздела <u>I</u> : <u> </u>	Всего разделов: <u> </u>	Всего листов выписки: <u> </u>
20.03.2020/4 99/2020/321966378			
Кадастровый номер:	40:17:030500:1		
Номер кадастрового квартала:	40:17:030602		
Дата присвоения кадастрового номера:	04.09.2003		
Ранее присвоенный государственный учетный номер:	данные отсутствуют		
Адрес:	установлено относительно ориентира, расположенного в границах участка. Почтовый адрес ориентира: Калужская область, р-н Перемышльский		
Площадь:	14898 +/- 788кв. м		
Кадастровая стоимость, руб.:	48418,5		
Кадастровые номера расположенных в пределах земельного участка объектов недвижимости:	40:17:000000:489		
Кадастровые номера объектов недвижимости, из которых образован объект недвижимости:	данные отсутствуют		
Кадастровые номера образованных объектов недвижимости:	40:17:030601:1016, 40:17:030501:371		
Сведения о включении объекта недвижимости в состав предприятия или государственного учреждения:			
Государственный регистратор		ФГИС ЕГРН	
полное наименование должности	подпись	инициалы, фамилия	

М.П.

**Выписка из Единого государственного реестра недвижимости об объекте недвижимости
Сведения о характеристиках объекта недвижимости**

Земельный участок			
<small>(из объекта недвижимости)</small>			
Лист № <u> </u> Раздел 1	Всего листов раздела 1 : <u> </u>	Всего разделов: <u> </u>	Всего листов выписки: <u> </u>
28.03.2020 № 99/2020/321066378			
Кадастровый номер:		40:17:030500:1	

Категория земель:	Земли промышленности, энергетики, транспорта, связи, радиовещания, телевидения, информатики, земли для обеспечения космической деятельности, земли обороны, безопасности и земли иного специального назначения
Виды разрешенного использования:	Для эксплуатации и ремонта автодорог.
Сведения о кадастровом инженере:	Глухов Алазой Владимирович №21-11-6, ООО "НЦП"АРШИН"
Сведения о лесах, водных объектах и об иных природных объектах, расположенных в пределах земельного участка:	данные отсутствуют
Сведения о том, что земельный участок полностью или частично расположен в границах зоны с особыми условиями использования территории или территории объекта культурного наследия	данные отсутствуют
Сведения о том, что земельный участок расположен в границах особой экономической зоны, территории опережающего социально-экономического развития, зоны территориального развития в Российской Федерации, иной зоны:	данные отсутствуют
Сведения о том, что земельный участок расположен в границах особо охраняемой природной территории, охотничьих угодий, лесничества, лесосадов:	данные отсутствуют
Сведения о результатах проведения государственного земельного казюра:	данные отсутствуют
Сведения о расположении земельного участка в границах территории, в отношении которой утвержден проект межевания территории:	данные отсутствуют

Государственный регистратор		ФГИС ЕГРН
полное наименование должности	подпись	инициалы, фамилия

**Выписка из Единого государственного реестра недвижимости об объекте недвижимости
Сведения о характеристиках объекта недвижимости**

Земельный участок			
<small>(из объекта недвижимости)</small>			
Лист № <u> </u> Раздел 1	Всего листов раздела 1 : <u> </u>	Всего разделов: <u> </u>	Всего листов выписки: <u> </u>
28.03.2020 № 99/2020/321066378			
Кадастровый номер:		40:17:030500:1	

Условный номер земельного участка:	данные отсутствуют
Сведения о принятии акта и (или) заключения договора, предусматривающих предоставление в соответствии с земельным законодательством жилищным органом государственной власти или органом местного самоуправления находящегося в государственной или муниципальной собственности земельного участка для строительства жилого дома социального использования или жилого дома коммерческого использования:	данные отсутствуют
Сведения о том, что земельный участок или земельные участки образованы на основании решения об изъятии земельного участка и (или) расположенного на нем объекта недвижимости для государственных или муниципальных нужд:	данные отсутствуют
Сведения о том, что земельный участок образован из земель или земельного участка, государственная собственность на которые не разграничена:	данные отсутствуют
Сведения о наличии земельного спора о местоположении границ земельных участков:	данные отсутствуют
Статус записи об объекте недвижимости:	Сведения об объекте недвижимости имеют статус "актуальные, ранее учтенные"
Особые отметки:	Граница земельного участка состоит из 2 контуров. Сведения о видах разрешенного использования имеют статус «Актуальные неиспользуемые». Право (ограниченное право, обременение объекта недвижимости) зарегистрировано на данный объект недвижимости с видами разрешенного использования «Для размещения объектов транспорта».
Получатель записки:	кривенкова систина михайловна

Государственный регистратор		ФГИС ЕГРН
полное наименование должности	подпись	инициалы, фамилия

М.П.

**Выписка из Единого государственного реестра недвижимости об объекте недвижимости
Сведения о зарегистрированных правах**

Земельный участок	
<small>(или объект недвижимости)</small>	
Лист № ____ Раздел № ____	Всего листов раздела №: ____
Всего разделов: ____	
Всего листов выписки: ____	
28.03.2020 № 99/2020/321066378	
Кадастровый номер:	40:17:030500:1
1. Правообладатель (правообладатели):	1.1. Субъект Российской Федерации "Калужская область"
2. Вид, номер и дата государственной регистрации права:	2.1. Собственность, № 40-40-17/008/2012-011 от 16.08.2012
3. Ограничение прав и обременение объекта недвижимости:	не зарегистрировано
1. Правообладатель (правообладатели):	1.2. Государственное казенное учреждение Калужской области "Калугадривхозтех", ИНН: 4027074134
2. Вид, номер и дата государственной регистрации права:	2.2. Постоянное (бессрочное) пользование, № 40:17:030500:1-40/017/2018-2 от 25.10.2018
3. Ограничение прав и обременение объекта недвижимости:	не зарегистрировано
4. Договоры участия в долевом строительстве:	данные отсутствуют
5. Знакыные в судебном порядке права требования:	данные отсутствуют
6. Сведения о возражении в отношении зарегистрированного права:	данные отсутствуют
7. Сведения о наличии решения об изъятии объекта недвижимости для государственных и муниципальных нужд:	данные отсутствуют
8. Сведения о возможности государственной регистрации без личного участия правообладателя или его законного представителя:	
9. Правозащитные и сведения о наличии поступивших, но не рассмотренных заявлений о проведении государственной регистрации права (перевода, прекращения права), ограничения права или обременения объекта недвижимости, сделки в отношении объекта недвижимости:	данные отсутствуют
10. Сведения об осуществлении государственной регистрации сделки, права, ограничения права без необходимого в силу закона согласия третьего лица, органа:	данные отсутствуют
11. Сведения о возможности государственной регистрации перевода, прекращения, ограничения права на земельный участок из земель сельскохозяйственного назначения:	

Государственный регистратор		ФГИС ЕГРН
полное наименование должности	подпись	инициалы, фамилия

М.П.

**Выписка из Единого государственного реестра недвижимости об объекте недвижимости
Описание местоположения земельного участка**

Земельный участок			
<small>(или объект недвижимости)</small>			
Лист № <u> </u> Раздел № <u> </u>	Всего листов раздела №: <u> </u>	Всего разделов: <u> </u>	Всего листов выписки: <u> </u>
28.03.2020 № 99/2020/321066378			
Кадастровый номер:		49:17:030500:1	


План (чертеж, схема) земельного участка			
Масштаб 1: данные отсутствуют	Условные обозначения:		

Государственный регистратор		ФГИС ЕГРН
<small>полное наименование должности</small>	<small>подпись</small>	<small>инициалы, фамилия</small>

М.П.

**Выписка из Единого государственного реестра недвижимости об объекте недвижимости
Описание местоположения земельного участка**

Земельный участок			
<small>(или объект недвижимости)</small>			
Лист № <u> </u> Раздела <u>3</u>	Всего листов раздела <u>3</u> : <u> </u>	Всего разделов: <u> </u>	Всего листов выписки: <u> </u>
28.03.2020 № 99/2020/321864378			
Кадастровый номер:		40:17:030500:1	

План (чертеж, схема) земельного участка			
 03:00:1(2)			
Масштаб 1: данные отсутствуют	Условные обозначения:		

Государственный регистратор		ФГИС ЕГРН
полное наименование должности	подпись	инициалы, фамилия

М.П.

**Выписка из Единого государственного реестра недвижимости об объекте недвижимости
Описание местоположения земельного участка**

Земельный участок			
<small>(по общему назначению)</small>			
Лист № ____ Раздела 3	Всего листов раздела 3: ____	Всего разделов: ____	Всего листов выписки: ____
28.03.2020 № 99/2020/321866378			
Кадастровый номер:		40:17:030500:1	

План (чертеж, схема) земельного участка



Масштаб 1: данные отсутствуют	Условные обозначения:		
-------------------------------	-----------------------	--	--

Государственный регистратор		ФГИС ЕГРН
полное наименование должности	подпись	инициалы, фамилия

М.П.

Выписка из Единого государственного реестра недвижимости об объекте недвижимости
Описание местоположения земельного участка

Земельный участок			
<small>(из объекта недвижимости)</small>			
Лист № <u> </u> Раздел <u>3.1</u>	Всего листов раздела <u>3.1</u> : <u> </u>	Всего разделов: <u> </u>	Всего листов выписки: <u> </u>
28.03.2020 № 99/2020/321066378			
Кадастровый номер:		49:17:030500:1	

Описание местоположения границ земельного участка							
Номер п/п	Номер точки		Дирекционный угол	Горизонтальное проложение, м	Описание закрепления на местности	Кадастровые номера смежных участков	Сведения об адресах правообладателей смежных земельных участков
	начальная	конечная					
1	2	3	4	5	6	7	8
1	1	2	данные отсутствуют	данные отсутствуют	данные отсутствуют	данные отсутствуют	данные отсутствуют
2	2	3	данные отсутствуют	данные отсутствуют	данные отсутствуют	данные отсутствуют	данные отсутствуют
3	3	4	данные отсутствуют	данные отсутствуют	данные отсутствуют	данные отсутствуют	данные отсутствуют
4	4	5	данные отсутствуют	данные отсутствуют	данные отсутствуют	данные отсутствуют	данные отсутствуют
5	5	6	данные отсутствуют	данные отсутствуют	данные отсутствуют	данные отсутствуют	данные отсутствуют
6	6	7	данные отсутствуют	данные отсутствуют	данные отсутствуют	данные отсутствуют	данные отсутствуют
7	7	8	данные отсутствуют	данные отсутствуют	данные отсутствуют	данные отсутствуют	данные отсутствуют
8	8	9	данные отсутствуют	данные отсутствуют	данные отсутствуют	данные отсутствуют	данные отсутствуют
9	9	10	данные отсутствуют	данные отсутствуют	данные отсутствуют	данные отсутствуют	данные отсутствуют
10	10	11	данные отсутствуют	данные отсутствуют	данные отсутствуют	данные отсутствуют	данные отсутствуют
11	11	12	данные отсутствуют	данные отсутствуют	данные отсутствуют	данные отсутствуют	данные отсутствуют
12	12	13	данные отсутствуют	данные отсутствуют	данные отсутствуют	данные отсутствуют	данные отсутствуют
13	13	14	данные отсутствуют	данные отсутствуют	данные отсутствуют	данные отсутствуют	данные отсутствуют

14	14	15	данные отсутствуют	данные отсутствуют	данные отсутствуют	данные отсутствуют	данные отсутствуют
15	15	1	данные отсутствуют	данные отсутствуют	данные отсутствуют	данные отсутствуют	данные отсутствуют

Государственный регистратор		ФГИС ЕГРН
полное наименование должности	подпись	инициалы, фамилия

М.П.

Выписка из Единого государственного реестра недвижимости об объекте недвижимости
 Описание местоположения земельного участка

Земельный участок			
(по общему назначению)			
Лист №	Раздел 3.1	Всего листов раздела 3.1: ____	Всего разделов: ____
28.03.2020 № 99/2020/321066378			
Кадастровый номер:		40:17:030500:1	

Описание местоположения границ земельного участка							
Помер п/п	Номер точки		Дирекционный угол	Горизонтальное продолжение, м	Описание закрепления на местности	Кадастровые номера смежных участков	Сведения об адресах правообладателей смежных земельных участков
	начальная	конечная					
1	2	3	4	5	6	7	8
16	17	18	данные отсутствуют	данные отсутствуют	данные отсутствуют	данные отсутствуют	данные отсутствуют
17	18	19	данные отсутствуют	данные отсутствуют	данные отсутствуют	данные отсутствуют	данные отсутствуют
18	19	20	данные отсутствуют	данные отсутствуют	данные отсутствуют	данные отсутствуют	данные отсутствуют
19	20	21	данные отсутствуют	данные отсутствуют	данные отсутствуют	данные отсутствуют	данные отсутствуют
20	21	22	данные отсутствуют	данные отсутствуют	данные отсутствуют	данные отсутствуют	данные отсутствуют
21	22	23	данные отсутствуют	данные отсутствуют	данные отсутствуют	данные отсутствуют	данные отсутствуют
22	23	24	данные отсутствуют	данные отсутствуют	данные отсутствуют	данные отсутствуют	данные отсутствуют
23	24	25	данные отсутствуют	данные отсутствуют	данные отсутствуют	данные отсутствуют	данные отсутствуют
24	25	26	данные отсутствуют	данные отсутствуют	данные отсутствуют	данные отсутствуют	данные отсутствуют
25	26	27	данные отсутствуют	данные отсутствуют	данные отсутствуют	данные отсутствуют	данные отсутствуют
26	27	28	данные отсутствуют	данные отсутствуют	данные отсутствуют	данные отсутствуют	данные отсутствуют
27	28	29	данные отсутствуют	данные отсутствуют	данные отсутствуют	данные отсутствуют	данные отсутствуют
28	29	30	данные	данные	данные отсутствуют	данные отсутствуют	данные отсутствуют

			отсутствуют	отсутствуют			
29	30	31	данные отсутствуют	данные отсутствуют	данные отсутствуют	данные отсутствуют	данные отсутствуют
30	31	32	данные отсутствуют	данные отсутствуют	данные отсутствуют	данные отсутствуют	данные отсутствуют

Государственный регистратор		ФГИС ЕГРН	
полное наименование должности		подпись	
		инициалы, фамилия	

М.П.

Выписка из Единого государственного реестра недвижимости об объекте недвижимости
 Описание местоположения земельного участка

Земельный участок			
<small>(код объекта недвижимости)</small>			
Лист №	Раздел 3.1	Всего листов раздела 3.1: _____	Всего разделов: _____
28.03.2020 № 99/2020/321066378			
Кадастровый номер:		40:17:030500:1	

Описание местоположения границ земельного участка							
Помер п/п	Номер точки		Дирекционный угол	Горизонтальное проложение, м	Описание закрепления на местности	Кадастровые номера смежных участков	Сведения об адресах правообладателей смежных земельных участков
	начальная	конечная					
1	2	3	4	5	6	7	8
31	32	33	данные отсутствуют	данные отсутствуют	данные отсутствуют	данные отсутствуют	данные отсутствуют
32	33	34	данные отсутствуют	данные отсутствуют	данные отсутствуют	данные отсутствуют	данные отсутствуют
33	34	35	данные отсутствуют	данные отсутствуют	данные отсутствуют	данные отсутствуют	данные отсутствуют
34	35	36	данные отсутствуют	данные отсутствуют	данные отсутствуют	данные отсутствуют	данные отсутствуют
35	36	37	данные отсутствуют	данные отсутствуют	данные отсутствуют	данные отсутствуют	данные отсутствуют
36	37	38	данные отсутствуют	данные отсутствуют	данные отсутствуют	данные отсутствуют	данные отсутствуют
37	38	39	данные отсутствуют	данные отсутствуют	данные отсутствуют	данные отсутствуют	данные отсутствуют
38	39	40	данные отсутствуют	данные отсутствуют	данные отсутствуют	данные отсутствуют	данные отсутствуют
39	40	1	данные отсутствуют	данные отсутствуют	данные отсутствуют	данные отсутствуют	данные отсутствуют

Государственный регистратор		ФГИС ЕГРН
полное наименование должности	подпись	инициалы, фамилия

М.П.

Выписка из Единого государственного реестра недвижимости об объекте недвижимости
Описание местоположения земельного участка

Земельный участок			
<small>(из объекта недвижимости)</small>			
Лист № <u> </u> Раздел <u>3.2</u>	Всего листов раздела <u>3.2</u> : <u> </u>	Всего разделов: <u> </u>	Всего листов выписки: <u> </u>
28.03.2020 № 99/2020/321066378			
Кадастровый номер:		49:17:030500:1	

Сведения о характерных точках границы земельного участка				
Система координат				
Зона №				
Номер точки	Координаты		Описание закрепления на местности	Средняя квадратическая погрешность определения координат характерных точек границ земельного участка, м
	X	Y		
1	2	3	4	5
1	419616.61	1289486.55	-	2.5
2	419596.46	1289505.61	-	2.5
3	419566.83	1289533.41	-	2.5
4	419545.07	1289551.04	-	2.5
5	419522.58	1289563.43	-	2.5
6	419491.56	1289574.43	-	2.5
7	419467.36	1289592.07	-	2.5
8	419361.93	1289681.89	-	2.5
9	419228.58	1289806.05	-	2.5
10	419220.69	1289816.86	-	2.5
11	419217.17	1289826.8	-	2.5
12	419215.91	1289838.23	-	2.5
13	419217.55	1289872.07	-	2.5
14	419224.94	1289930.39	-	2.5
15	419227.49	1289981.69	-	2.5

Государственный регистратор		ФГИС ЕГРН
полное наименование должности	подпись	инициалы, фамилия

М.П.

**Выписка из Единого государственного реестра недвижимости об объекте недвижимости
Описание местоположения земельного участка**

Земельный участок			
<small>(код объекта недвижимости)</small>			
Лист № <u> </u> Раздел <u>3.2</u>	Всего листов раздела <u>3.2</u> : <u> </u>	Всего разделов: <u> </u>	Всего листов выписки: <u> </u>
28.03.2020 № 99/2020/321066378			
Кадастровый номер:		40:17:030500:1	

Сведения о характерных точках границы земельного участка				
Система координат				
Зона №				
Номер точки	Координаты		Отношение закрепления на местности	Средняя квадратическая погрешность определения координат характерных точек границ земельного участка, м
	X	Y		
1	2	3	4	5
16	419222.71	1290001.36	-	2.5
17	419211.25	1290011.77	-	0.5
18	419208.36	1290011.04	-	0.5
19	419204.31	1290002.44	-	0.5
20	419206.28	1289999.41	-	0.5
21	419209.48	1289995.74	-	0.5
22	419212.73	1289989.08	-	0.5
23	419213.53	1289980.87	-	0.5
24	419212.78	1289971.76	-	0.3
25	419211.45	1289931.28	-	0.3
26	419207.81	1289900.91	-	0.3
27	419203.23	1289871.87	-	0.3
28	419202.38	1289836.9	-	0.3
29	419204.18	1289822.98	-	0.3
30	419208.11	1289811.16	-	0.3

Государственный регистратор		ФГИС ЕГРН
полное наименование должности	подпись	инициалы, фамилия

МП

**Выписка из Единого государственного реестра недвижимости об объекте недвижимости
Описание местоположения земельного участка**

Земельный участок			
<small>(лицевой или кадастровый)</small>			
Лист № <u> </u> Раздел <u>3.2</u>	Всего листов раздела <u>3.2</u> : <u> </u>	Всего разделов: <u> </u>	Всего листов выписки: <u> </u>
28.03.2020 № 99/2020/321066378			
Кадастровый номер:		40:17:030500:1	

Сведения о характерных точках границы земельного участка				
Система координат				
Зона №				
Номер точки	Координаты		Отношение закрепления на местности	Средняя квадратическая погрешность определения координат характерных точек границ земельного участка, м
	X	Y		
1	2	3	4	5
31	419218.44	1289797.04	-	0.3
32	419264.48	1289753.9	-	0.3
33	419308.96	1289712.81	-	0.3
34	419352.96	1289671.8	-	0.3
35	419439	1289581.46	-	0.3
36	419485.2	1289562.37	-	0.3
37	419517.03	1289551.08	-	0.3
38	419537.08	1289540.04	-	0.3
39	419572.49	1289509.24	-	0.3
40	419611.37	1289472.77	-	0.3
41	419418.11	1289622.03	-	0.2
42	419418.01	1289622.31	-	0.2
43	419417.73	1289622.21	-	0.2
44	419417.83	1289621.93	-	0.2
45	420251.22	1288512.71	-	0.5

Государственный регистратор		ФГИС ЕГРН
полное наименование должности	подпись	инициалы, фамилия

МП

**Выписка из Единого государственного реестра недвижимости об объекте недвижимости
Описание местоположения земельного участка**

Земельный участок			
<small>(код объекта недвижимости)</small>			
Лист № <u> </u> Раздел <u>3.2</u>	Всего листов раздела <u>3.2</u> : <u> </u>	Всего разделов: <u> </u>	Всего листов выписки: <u> </u>
28.03.2020 № 99/2020/321066378			
Кадастровый номер:		40:17:030500:1	


Сведения о характерных точках границы земельного участка				
Система координат				
Зона №:				
Номер точки	Координаты		Относительно закрепления на местности	Средняя квадратическая погрешность определения координат характерных точек границ земельного участка, м
	X	Y		
1	2	3	4	5
46	420249.25	1288527.48	-	0.5
47	420240.78	1288526.78	-	0.5
48	420088.72	1288531.57	-	0.5
49	419869.32	1288539.44	-	0.5
50	419863.04	1288540.71	-	0.5
51	419833.98	1288543.07	-	0.5
52	419830.34	1288546.31	-	0.5
53	419844.43	1288540.03	-	0.5
54	419841.35	1288537.13	-	0.5
55	419852.76	1288530.04	-	0.5
56	419860.59	1288527.94	-	0.5
57	419868.46	1288526.91	-	0.5
58	419897.65	1288525.45	-	0.5
59	419985.82	1288523.83	-	0.5

Государственный регистратор		ФГИС ЕГРН
полное наименование должности	подпись	инициалы, фамилия

М.П.

**Выписка из Единого государственного реестра недвижимости об объекте недвижимости
Сведения в части земельного участка**

Земельный участок			
<small>(или объект недвижимости)</small>			
Лист № <u> </u> Раздел <u>4</u>	Всего листов раздела <u>4</u> : <u> </u>	Всего разделов: <u> </u>	Всего листов выписки: <u> </u>
28.03.2020 № 99/2020/321066378			
Кадастровый номер:		49:17:030500:1	

План (чертеж, схема) части земельного участка	Участковый номер части: 49:17:030500:1/3
	
Масштаб 1: данные отсутствуют	Условные обозначения:

Государственный регистратор		ФГИС ЕГРН
<small>полное наименование должности</small>	<small>подпись</small>	<small>инициалы, фамилия</small>

М.П.

**Выписка из Единого государственного реестра недвижимости об объекте недвижимости
Сведения в частях земельного участка**

Земельный участок		
<small>(объект недвижимости)</small>		
Лист № <u> </u> Раздел 4.1	Всего листов раздела 4.1 : <u> </u>	Всего разделов: <u> </u>
28.03.2020 № 99/2020/321066378		
Кадастровый номер:		49:17:030500:1
Учетный номер части	Площадь (м ²)	Содержание ограничений в использовании или ограничений права на объект недвижимости или обременения объекта недвижимости
1	2	3
данные отсутствуют	весь	Никак ограниченных (обременения) прав, 0, Памят документов № нет, Временные. Дата истечения срока действия временного характера - 28.12.2013
3	336	Ограничения прав на земельный участок, предусмотренные статьями 56, 56.1 Земельного кодекса Российской Федерации, 40.00.2.111, Постановлением "О порядке установления охранных зон объектов электросетевого хозяйства и особых условий использования земельных участков, расположенных в границах таких зон" № 160 от 24.02.2009
Государственный регистратор		ФГИС ВГРН
полное наименование должности	подпись	инициалы, фамилия

М.П.

**Выписка из Единого государственного реестра недвижимости об объекте недвижимости
Сведения о частях земельного участка**

Земельный участок				
<small>(или обременение земельного участка)</small>				
Лист №	Раздел 4.2	Всего листов раздела 4.2: ____	Всего разделов: ____	Всего листов выписки: ____
28.03.2020 № 99/2020/321066378				
Кадастровый номер:		40:17:030500:1		
Сведения о характеристиках точек границы части (частей) земельного участка				
Учетный номер части: 1				
Система координат: Зона №				
Номер точки	Координаты, м		Описание закрепления на местности	Средняя квадратическая погрешность определения координат характерных точек границы части земельного участка, м
	X	Y		
1	2	3	4	5

Государственный регистратор		ФГИС ЕГРН
полное наименование должности	подпись	инициалы, фамилия

М.П.

**Выписка из Единого государственного реестра недвижимости об объекте недвижимости
Сведения о частях земельного участка**

Земельный участок					
<small>(исх. объект кадастровый)</small>					
Лист № <u> </u> Раздел <u>4.2</u>		Всего листов раздела <u>4.2</u> : <u> </u>	Всего разделов: <u> </u>	Всего листов выписки: <u> </u>	
28.03.2020 № 99/2020/321066378					
Кадастровый номер:			40:17:030500:1		
Сведения о характерных точках границы части (частей) земельного участка					
Учетный номер части: 3					
Система координат: СК кадастрового округа					
Зона №					
Номер точки	Координаты, м		Описание закрепления на местности	Средняя квадратическая погрешность определения координат характерных точек границы части земельного участка, м	
	X	Y			
1	2	3	4	5	
41	419418.11	1289622.03	данные отсутствуют	данные отсутствуют	
42	419418.01	1289622.31	данные отсутствуют	данные отсутствуют	
43	419417.73	1289622.21	данные отсутствуют	данные отсутствуют	
44	419417.83	1289621.93	данные отсутствуют	данные отсутствуют	
44	419417.83	1289621.93	данные отсутствуют	данные отсутствуют	
60	419437.79	1289617.26	данные отсутствуют	данные отсутствуют	
60	419437.79	1289617.26	данные отсутствуют	данные отсутствуют	
61	419423.18	1289611.98	данные отсутствуют	данные отсутствуют	
62	419404.23	1289628.11	данные отсутствуют	данные отсутствуют	
63	419418.86	1289633.39	данные отсутствуют	данные отсутствуют	

Государственный регистратор		ФГИС ЕГРН
полное наименование должности	подпись	инициалы, фамилия

М.П.