

**ОБЩЕСТВО С ОГРАНИЧЕННОЙ ОТВЕТСТВЕННОСТЬЮ  
«КАЛУЖСКИЕ ПРОСТОРЫ»  
(ООО «Калужские просторы»)**

ИНН 4027102896; КПП 402701001 248000, г. Калуга, ул. Кирова, д.29, офис 326  
Тел/факс: (4842) 50-68-13, тел. (920)8808810  
E-mail: kaluga-prostori@mail.ru

**ВНЕСЕНИЕ ИЗМЕНЕНИЙ В ПРОЕКТ ПЛАНИРОВКИ ТЕРРИТОРИИ И  
ПРОЕКТ МЕЖЕВАНИЯ ТЕРРИТОРИИ  
ЛИНЕЙНОГО ОБЪЕКТА**

**«Реконструкция автодороги Опытная станция-Заборовка в  
Перемышльском районе, на участке 1+800 по км 2+450 с мостом через  
р.Высса»**

**0023-20-ППТ / ПМТ**

**ПРОЕКТ МЕЖЕВАНИЯ ТЕРРИТОРИИ**

**МАТЕРИАЛЫ ПО ОБОСНОВАНИЮ ПРОЕКТА МЕЖЕВАНИЯ  
ТЕРРИТОРИИ**

**Том 4**

**Заказчик: общество с ограниченной ответственностью «ГоризонтДорПроект»**

**Генеральный директор  
ООО «Калужские просторы»**



**И. А. Степкин**

Изм.	№ док.	Подп.	Дата

г.Калуга  
2020 г.

Изм. № подл.	Подпись и дата	Взам. инв. №
--------------	----------------	--------------

**«Материалы по обоснованию проекта межевания  
территории. Графическая часть».**

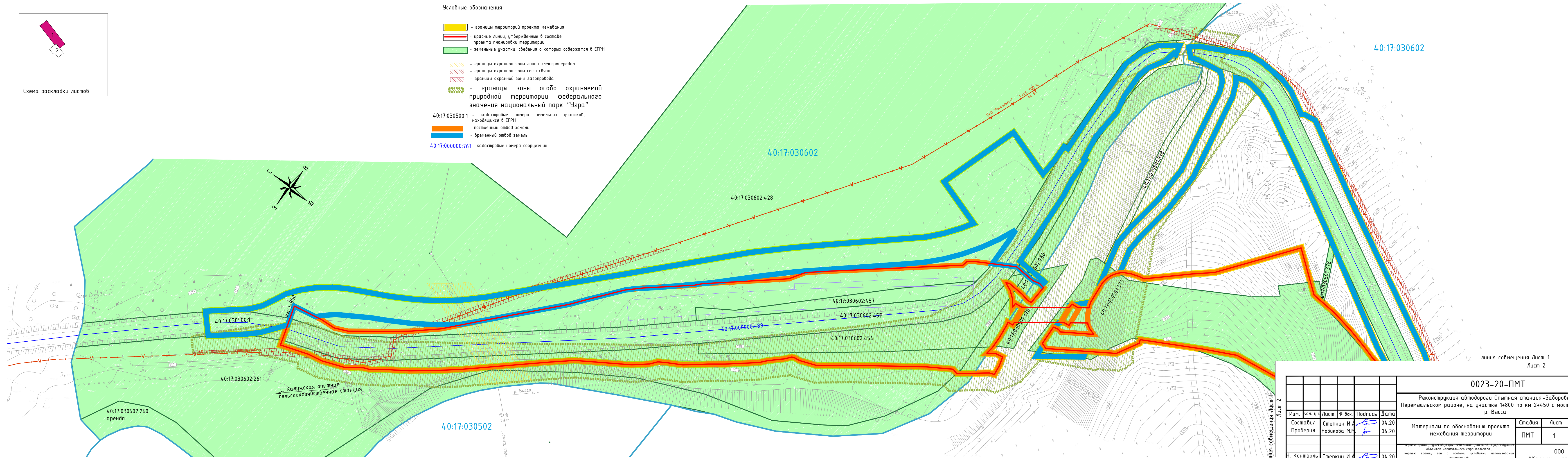
Инв. № подл.	Подпись и дата	Взам. инв. №





Условные обозначения:

- границы территорий проекта межевания
- красные линии, утвержденные в составе проекта планировки территории
- земельные участки, сведения о которых содержатся в ЕГРН
- границы охранной зоны линии электропередач
- границы охранной зоны сети связи
- границы охранной зоны газопровода
- границы зоны особо охраняемой природной территории федерального значения национальный парк "Угра"
- 40:17:030500:1 - кадастровые номера земельных участков, находящихся в ЕГРН
- постоянный отвод земель
- временный отвод земель
- 40:17:000000:761 - кадастровые номера сооружений



40:17:030602

40:17:030602

40:17:030500:1

40:17:030602:261  
с. Калужская опытная  
сельскохозяйственная станция

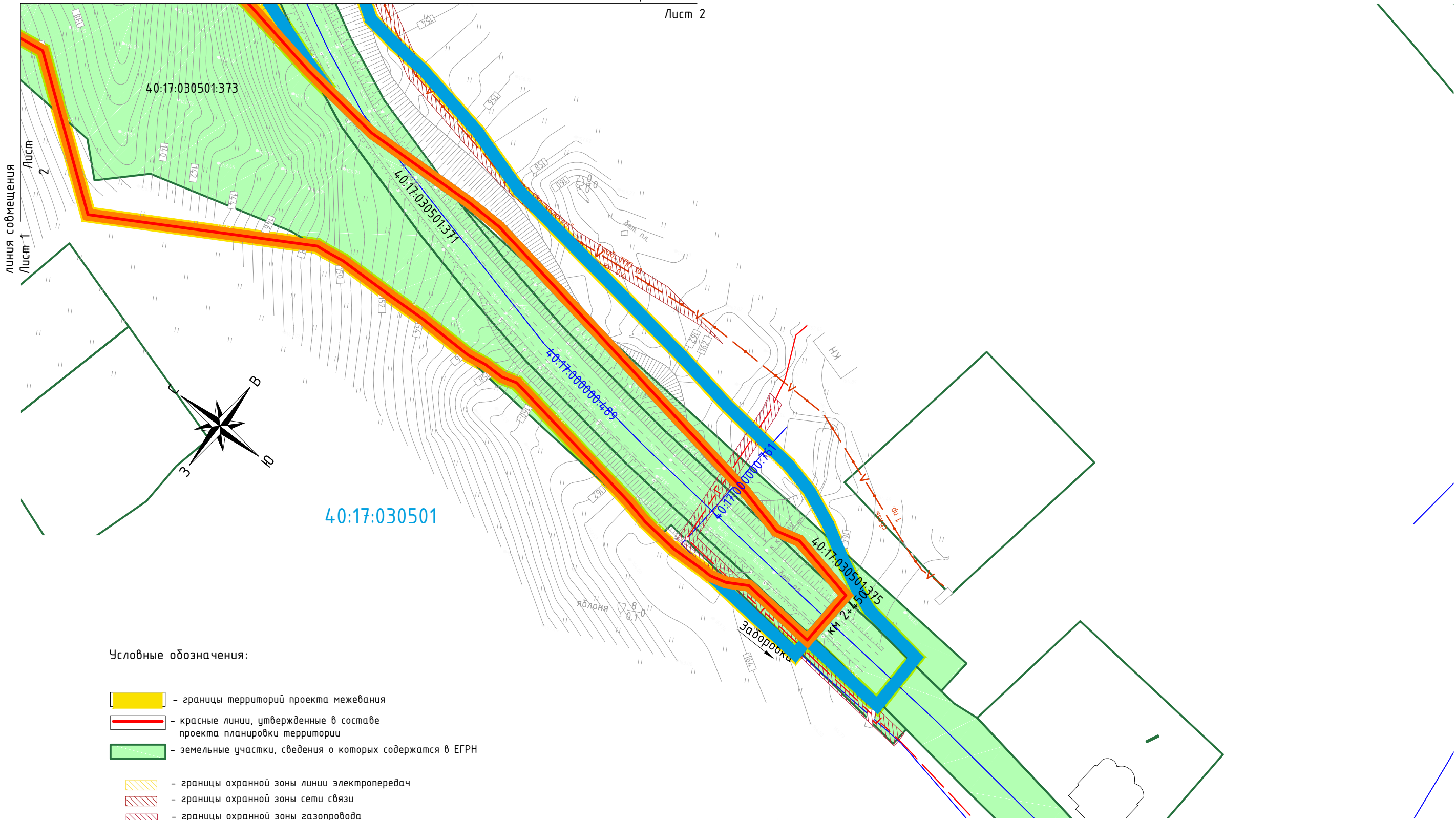
40:17:030602:260  
аренда

40:17:030502

линия сообщения Лист 1  
Лист 2

0023-20-ПМТ					
Реконструкция автодороги Опытная станция-Заборовка в Перемышльском районе, на участке 1+800 по км 2+450 с мостом через р. Высса					
Изм.	Кол. уч.	Лист	№ док.	Подпись	Дата
Составил		Степкин И.А.			04.20
Проверил		Новикова М.Н.			04.20
Н. Контроль		Степкин И.А.			04.20
Материалы по обоснованию проекта межевания территории					Стадия
<small>чертеж границ существующих земельных участков; существующих объектов капитального строительства; чертеж границ зон с особыми условиями использования территорий; чертеж границ особо охраняемых природных территорий;</small> <small>Масштаб: 1:1000</small>					Лист
					Листов
000 "Калужские просторы"					Лист
					Листов





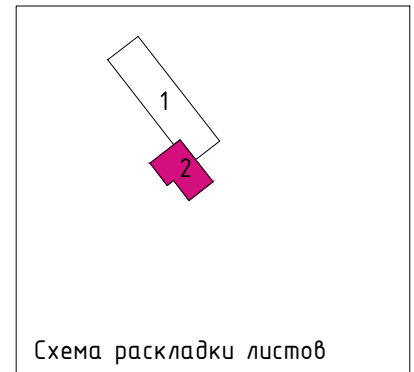
Условные обозначения:

- границы территорий проекта межевания
- красные линии, утвержденные в составе проекта планировки территории
- земельные участки, сведения о которых содержатся в ЕГРН

- границы охранной зоны линии электропередач
- границы охранной зоны сети связи
- границы охранной зоны газопровода
- границы зоны особо охраняемой природной территории федерального значения национальный парк "Угра"

- 40:17:030500:1 - кадастровые номера земельных участков, находящихся в ЕГРН
- постоянный отвод земель
- временный отвод земель

40:17:000000:761 - кадастровые номера сооружений



						<b>0023-20-ПМТ</b>			
						Реконструкция автодороги Опытная станция-Заборокы в Перемышльском районе, на участке 1+800 по км 2+450 с мостом через р. Высса			
Изм.	Кол. уч.	Лист	№ док.	Подпись	Дата	Материалы по обоснованию проекта межевания территории	Стадия	Лист	Листов
Составил				Степкин И.А.	04.20		ПМТ	2	2
Проверил				Новикова М.М.	04.20				
Н. Контроль				Степкин И.А.	04.20				
						ООО "Калужские просторы"			
						Масштаб 1:1000			