

**ОБЩЕСТВО С ОГРАНИЧЕННОЙ ОТВЕТСТВЕННОСТЬЮ  
«КАЛУЖСКИЕ ПРОСТОРЫ»  
(ООО «Калужские просторы»)**

ИНН 4027102896; КПП 402701001 248000, г. Калуга, ул. Кирова, д.29, офис 326  
Тел/факс: (4842) 50-68-13, тел. (920)8808810  
E-mail: kaluga-prostori@mail.ru

**ПРОЕКТ ПЛАНИРОВКИ ТЕРРИТОРИИ И  
ПРОЕКТ МЕЖЕВАНИЯ ТЕРРИТОРИИ  
ЛИНЕЙНОГО ОБЪЕКТА**

**«Реконструкция автомобильной дороги Малоярославец-Боровск в  
Боровском районе (устройство электроосвещения, тротуаров и  
автобусных остановок на участке с км 15+630 по км 17+100, д.  
Тимашово)»**

**0025-20-ППТ / ПМТ**

**ПРОЕКТ МЕЖЕВАНИЯ ТЕРРИТОРИИ**

**МАТЕРИАЛЫ ПО ОБОСНОВАНИЮ ПРОЕКТА МЕЖЕВАНИЯ  
ТЕРРИТОРИИ**

**Том 4**

**Заказчик: общество с ограниченной ответственностью «ГоризонтДорПроект»**

**Генеральный директор  
ООО «Калужские просторы»**



**И. А. Степкин**

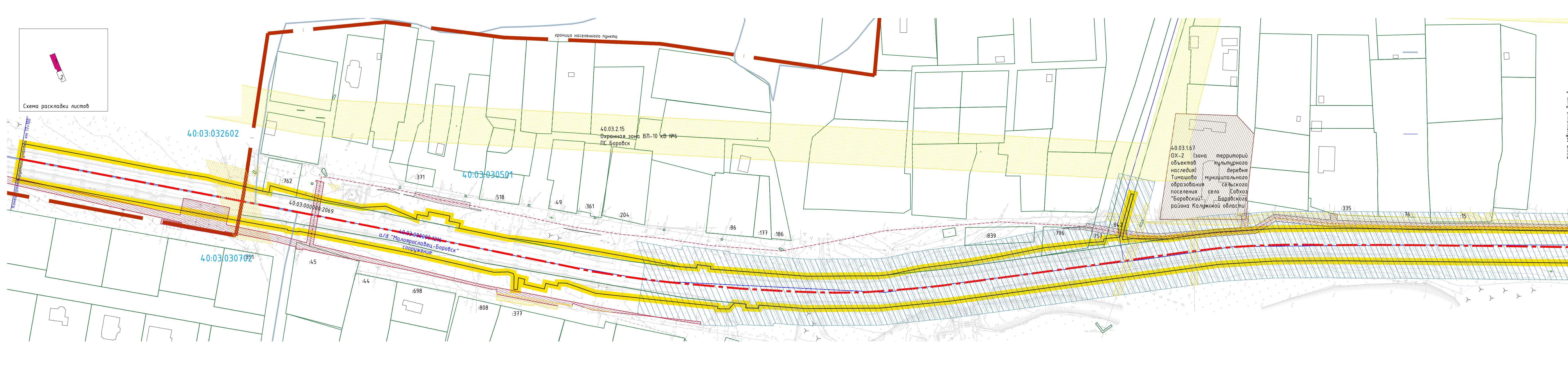

Изм.	№ док.	Подп.	Дата

г.Калуга  
2020 г.

Взам. инв. №	
Подпись и дата	
Инв. № подл.	

**«Материалы по обоснованию проекта межевания территории. Графическая часть».**

Инв. № подл.	Подпись и дата	Взам. инв. №



40:03:032602

40:03:030501

40:03:030702

40.03.2.15  
Охранная зона ВЛ-10 кв №6  
ПС Боровск

40.03.1.67  
ОХ-2 (зона территорий объектов культурного наследия) деревня Тимашово муниципального образования сельского поселения «Боровский» Боровского района Калужской области

Условные обозначения:

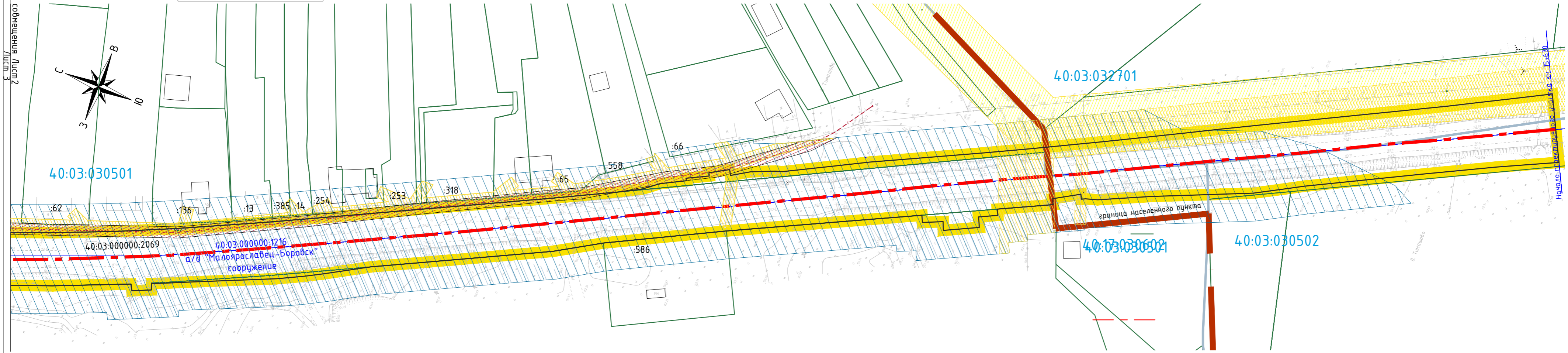

- границы территорий проекта межевания
- 40:03:000000:2069 - кадастровые номера земельных участков, находящихся в ЕГРН
- границы охранной зоны линии электропередач
- границы охранной зоны газопровода
- границы водоохранной зоны
- границы прибрежной защитной полосы
- граница земельных участков, находящихся в ЕГРН
- граница кадастрового квартала
- 40:03:030502 - номер кадастрового квартала
- ось проектируемой дороги

Лист 1  
Лист 2

0025-20-ПМТ					
Реконструкция автомобильной дороги Малоярославец-Боровск в Боровском районе (устройство электроосвещения, тротуаров и автобусных остановок на участке с км 15+630 по км 17+100, в. Тимашово)					
Изм.	Кол. уч.	Лист.	№ док.	Подпись	Дата
Составил	Степкин И.А.				07.20
Проверил	Новикова М.М.				07.20
		Материалы по обоснованию проекта межевания территории		Стадия	Лист
		ПМТ		1	2
		Н. Контроль		Степкин И.А.	07.20
				000 "Калужские просторы"	

Масштаб 1:1000

линия совмещения листов  
Лист 2  
Лист 3



- Условные обозначения:
- границы территорий проекта межевания
  - 40:03:000000:2069 - кадастровые номера земельных участков, находящихся в ЕГРН
  - границы охранной зоны линии электропередач
  - границы охранной зоны газопровода
  - границы водоохранной зоны
  - границы прибрежной защитной полосы
  - граница земельных участков, находящихся в ЕГРН
  - граница кадастрового квартала
  - 40:03:030502 - номер кадастрового квартала
  - ось проектируемой дороги
  - границы зон планируемого размещения линейного объекта

						<b>0025-20-ПМТ</b>			
						Реконструкция автомобильной дороги Малоярославец-Боровск в Боровском районе (устройство электроосвещения, тротуаров и автобусных остановок на участке с км 15+630 по км 17+100, д. Тимашово)			
Изм.	Кол. уч.	Лист	№ док.	Подпись	Дата	Материалы по обоснованию проекта межевания территории	Стадия	Лист	Листов
Составил	Степкин И.А.				07.20		ПМТ	1	2
Проверил	Новикова М.М.				07.20				
Н. Контроль	Степкин И.А.				07.20	границы существующих земельных участков; границы зон с особыми условиями использования территорий; местоположение существующих объектов капитального строительства; границы особо охраняемых природных территорий Масштаб 1:1000			
							ООО "Калужские просторы"		