
**ОБЩЕСТВО С ОГРАНИЧЕННОЙ ОТВЕТСТВЕННОСТЬЮ
«КАЛУЖСКИЕ ПРОСТОРЫ»
(ООО «Калужские просторы»)**

ИНН 4027102896; КПП 402701001 248000, г. Калуга, ул. Кирова, д.29, офис 326
Тел/факс: (4842) 50-68-13, тел. (920)8808810
E-mail: kaluga-prostori@mail.ru

**ПРОЕКТ ПЛАНИРОВКИ ТЕРРИТОРИИ И
ПРОЕКТ МЕЖЕВАНИЯ ТЕРРИТОРИИ
ЛИНЕЙНОГО ОБЪЕКТА**

**«Реконструкция моста через р. Высса на автомобильной дороге М-3
«Украина» - Перемышль – Воротыньск в Перемышльском районе, д.
Воротыньск»**

0030-20-ППТ / ПМТ

ПРОЕКТ МЕЖЕВАНИЯ ТЕРРИТОРИИ

ОСНОВНАЯ ЧАСТЬ

Том 3

Заказчик: ООО ПИИ Кировмостдорпроект

**Генеральный директор
ООО «Калужские просторы»**

И. А. Степкин



Изм.	№ док.	Подп.	Дата

г.Калуга
2020 г.

Взам. инв. №	
Подпись и дата	
Инв. № подл.	

Текстовая часть проекта межевания территории включает в себя:

1	Перечень и сведения о площади образуемых земельных участках, в том числе возможные способы их образования
2	Перечень и сведения о площади образуемых земельных участков, которые будут отнесены к территориям общего пользования или имуществу общего пользования, в том числе в отношении которых предполагаются резервирование и (или) изъятие для государственных или муниципальных нужд
3	Вид разрешенного использования образуемых земельных участков в соответствии с проектом планировки территории в случаях, предусмотренных настоящим Кодексом.
4	Сведения о границах территории, в отношении которой утвержден проект межевания, содержащие перечень координат характерных точек этих границ в системе координат, используемой для ведения Единого государственного реестра недвижимости. Координаты характерных точек границ территории, в отношении которой утвержден проект межевания, определяются в соответствии с требованиями к точности определения координат характерных точек границ, установленных в соответствии с настоящим Кодексом для территориальных зон

Инд. № подл.	Подпись и дата	Взам. инв. №

1. Перечень и сведения о площади образуемых земельных участках, в том числе возможные способы их образования.

Проект планировки территории является основанием для разработки проекта межевания территории. Проектом межевания определены площади и границы земельных участков под строительство объекта.

В соответствии со статьей 43 Градостроительного кодекса Российской Федерации проект межевания территории разрабатывается в целях определения местоположения границ, образуемых и изменяемых земельных участков, предназначенных для размещения объектов капитального строительства.

Задачей проекта является реализация проектных решений по проекту «Реконструкция моста через р. Высса на автомобильной дороге М-3 «Украина» - Перемышль – Воротынк в Перемышльском районе, д. Воротынк».

Образование земельного участка для линейного объекта: «Реконструкция моста через р. Высса на автомобильной дороге М-3 «Украина» - Перемышль – Воротынк в Перемышльском районе, д. Воротынк», осуществляется из земель, находящихся в государственной неразграниченной собственности, формируемых на территории МО СП «Село Калужская опытная сельскохозяйственная станция». Установления публичного сервитута или аренды возможно по соглашению сторон. На момент разработки проекта межевания территории, линейный объект формируется на землях населенных пунктов, землях водного фонда.

Инд. № подл.	
Подпись и дата	
Взам. инв. №	

Таблица существующих, создаваемых земельных участков (постоянный отвод)

с указанием площади и категории каждого

1. Таблица земельных участков (постоянный отвод), образуемые из неразграниченной государственной собственности

№ согласно чертежа	Кадастровый квартал/местоположение образуемого земельного участка	Вид права. Ф.И.О. правообладателя	Категория земель в соответствии с Генеральным планом МО СП «Село Калужская опытная станция»	Площадь, кв.м.	Условный номер образуемого земельного участка/ части земельного участка	Способ образования
2	40:17:030101, /Калужская область, Перемышльский район, с. Воротыньск	государственная неразграниченная собственность	Земли населенных пунктов	466	:ЗУ1(1)	Образование
4				623	:ЗУ1(2)	

Координаты образуемых земельных участков

многоконтурный земельный участок :ЗУ1, состоящий из 2 (двух) контуров:

:ЗУ1(1)

Площадь 723 м2

№ точки	X	Y	Расстояние	Дирек. угол
1	420998,58	1286460,97	19	50°21,63'
2	421010,7	1286475,6	3,47	59°53,18'
3	421012,44	1286478,6	5	62°21,53'
4	421014,76	1286483,03	2,34	60°2,57'
5	421015,93	1286485,06	1,8	331°52,29'
6	421017,52	1286484,21	9,53	57°30,62'
7	421022,64	1286492,25	2,09	149°52,89'
8	421020,83	1286493,3	2,37	56°42,75'
9	421022,13	1286495,28	2,37	55°50,42'
10	421023,46	1286497,24	2,46	55°5,05'
11	421024,87	1286499,26	2,44	57°52,22'
12	421026,17	1286501,33	2,37	57°22,85'
13	421027,45	1286503,33	5,43	56°43,18'
14	421030,43	1286507,87	6,24	53°51,88'
15	421034,11	1286512,91	2,31	51°41,36'
16	421035,54	1286514,72	2,31	48°51,64'
17	421037,06	1286516,46	2,17	48°21,99'
18	421038,5	1286518,08	16,29	22°31,19'

Инд. № подл.	
Подпись и дата	
Взам. инв. №	

Инд. № подл.	Взам. инв. №
	Подпись и дата

19	421053,55	1286524,32	4,48	118°58,06'
20	421051,38	1286528,24	3,33	111°28,92'
21	421050,16	1286531,34	5,82	108°7,41'
22	421048,35	1286536,87	1,87	138°28,09'
23	421046,95	1286538,11	8,79	138°27,51'
24	421040,37	1286543,94	4	115°28,54'
25	421038,65	1286547,55	0,19	105°31,45'
26	421038,6	1286547,73	5,15	104°50,73'
27	421037,28	1286552,71	3,53	114°5,67'
28	421035,84	1286555,93	3,14	144°20,1'
29	421033,29	1286557,76	1,4	176°43,77'
30	421031,89	1286557,84	3,05	209°40,5'
31	421029,24	1286556,33	0,82	179°60'
32	421028,42	1286556,33	17,94	233°17,77'
33	421017,7	1286541,95	1,26	229°50,64'
34	421016,89	1286540,99	1,93	244°13,84'
35	421016,05	1286539,25	0,52	343°18,05'
36	421016,55	1286539,1	13,5	243°34,07'
37	421010,54	1286527,01	1,39	248°57,75'
38	421010,04	1286525,71	2,21	246°13,32'
39	421009,15	1286523,69	2,35	246°55,78'
40	421008,23	1286521,53	0,53	247°47,79'
41	421008,03	1286521,04	2,67	243°31,86'
42	421006,84	1286518,65	5,26	244°4,1'
43	421004,54	1286513,92	2,76	244°38,64'
44	421003,36	1286511,43	2,75	248°55,96'
45	421002,37	1286508,86	2,61	249°37,41'
46	421001,46	1286506,41	2,57	247°49,56'
47	421000,49	1286504,03	2,6	248°46,34'
48	420999,55	1286501,61	3,42	247°28,99'
49	420998,24	1286498,45	3,38	247°22,81'
50	420996,94	1286495,33	2,14	247°30,21'
51	420996,12	1286493,35	0,52	334°54,98'
52	420996,59	1286493,13	28,88	61°49,21'
53	421010,23	1286518,59	18,87	68°3,46'
54	421017,28	1286536,09	9,9	48°36,11'
55	421023,83	1286543,52	9,99	10°19,21'
56	421033,66	1286545,31	11,41	311°58,78'
57	421041,29	1286536,83	6,28	260°16,96'
58	421040,23	1286530,64	38,91	239°46,27'
59	421020,64	1286497,02	28,24	240°25,27'

60	421006,7	1286472,46	9,7	236°18,6'
61	421001,32	1286464,39	4,39	223°3,79'
62	420998,11	1286461,39	0,63	318°12,93'
1	420998,58	1286460,97		

:ЗУ1(2)

Площадь 623 м2

№ точки	X	Y	Расстояние	Дирек. угол
1	421063,41	1286542,84	20,63	58°45,6'
2	421074,11	1286560,48	14,7	62°31,7'
3	421080,89	1286573,52	3,41	128°55,35'
4	421078,75	1286576,17	13,94	236°40,48'
5	421071,09	1286564,52	11,58	223°33,92'
6	421062,7	1286556,54	6,1	194°48,63'
7	421056,8	1286554,98	14,85	133°47,98'
8	421046,52	1286565,7	9,34	56°45,14'
9	421051,64	1286573,51	22,72	42°3,39'
10	421068,51	1286588,73	5,17	129°6,6'
11	421065,25	1286592,74	12,39	212°14,44'
12	421054,77	1286586,13	8,2	222°2,04'
13	421048,68	1286580,64	22,48	214°59,02'
14	421030,26	1286567,75	7,15	324°30,53'
15	421036,08	1286563,6	2,68	329°48,3'
16	421038,4	1286562,25	4,59	343°18,05'
17	421042,8	1286560,93	4,69	332°17,22'
18	421046,95	1286558,75	0,56	323°44,77'
19	421047,4	1286558,42	1,28	323°34,66'
20	421048,43	1286557,66	3,64	326°52,63'
21	421051,48	1286555,67	3,2	334°4,51'
22	421054,36	1286554,27	4,27	316°59,67'
23	421057,48	1286551,36	0,31	305°45,23'
24	421057,66	1286551,11	10,07	304°48,62'
1	421063,41	1286542,84		

2. Таблица земельных участков (**постоянный отвод**), с выделением части земельного участка из полосы отвода автомобильных дорог

Взам. инв. №	
Подпись и дата	
Инв. № подл.	

№ согласно чертежа	Кадастровый квартал, кадастровый номер/местоположение образуемого земельного участка	Вид права. Ф.И.О. правообладателя	Категория земель	Площадь части, кв.м.	Условный номер образуемого земельного участка/ части земельного участка	Способ образования
1	40:17:030101 40:17:030101:715 Перемышльский район, с Воротынский	Собственность- Калужская область, постоянное бессрочное пользование- ГКУ КО «Калугадорзаказчик»	земли населенных пунктов	1678	:715/чзу1	образование не требуется
2	40:17:030101 40:17:030101:715 Перемышльский район, с Воротынский	Собственность- Калужская область, постоянное бессрочное пользование- ГКУ КО «Калугадорзаказчик»	земли населенных пунктов	573	:715/чзу2	образование не требуется

Координаты частей земельных участков

:715/чзу1

Площадь 1678 м2

№ точки	X	Y	Расстояние	Дирек. угол
1	420998,1	1286461,39	4,4	42°58,46'
2	421001,32	1286464,39	9,7	56°18,6'
3	421006,7	1286472,46	28,24	60°25,27'
4	421020,64	1286497,02	38,91	59°46,27'
5	421040,23	1286530,64	6,28	80°16,96'
6	421041,29	1286536,83	11,41	131°58,78'
7	421033,66	1286545,31	9,99	190°19,21'
8	421023,83	1286543,52	9,9	228°36,11'
9	421017,28	1286536,09	18,87	248°3,46'
10	421010,23	1286518,59	28,88	241°49,21'
11	420996,59	1286493,13	2,08	335°16,95'
12	420998,48	1286492,26	11,18	240°38,2'
13	420993	1286482,52	1,66	158°50,32'
14	420991,45	1286483,12	12,71	244°54,41'
15	420986,06	1286471,61	15,79	319°40,45'
1	420998,1	1286461,39		

:715/чзу2

Площадь 573 м2

№ точки	X	Y	Расстояние	Дирек. угол

Изн. № подл.	Подпись и дата	Взам. инв. №

1	421056,8	1286554,98	6,1	14°48,63'
2	421062,7	1286556,54	11,58	43°33,92'
3	421071,09	1286564,52	13,95	56°41,83'
4	421078,75	1286576,18	16,19	129°5,12'
5	421068,54	1286588,75	22,76	222°2,6'
6	421051,64	1286573,51	9,34	236°45,14'
7	421046,52	1286565,7	14,85	313°47,98'

3. Таблица земельного участка из водного фонда (**постоянный отвод**) без образования

№ согласно чертежа	Кадастровый квартал/местоположение образуемого земельного участка	Вид права. Ф.И.О. правообладателя	Категория земель	Площадь, кв.м.	Условный номер образуемого земельного участка/ части земельного участка	Способ образования
3	40:17:030101, /Калужская область, Перемышльский район, с. Воротыньск	собственность РФ	Земли ВОДНОГО ФОНДА	203	:ЗУ2	Образование не требуется

Координаты водного земельного участка

:ЗУ2

Площадь 203 м2

№ точки	X	Y	Расстояние	Дирек. угол
1	421046,95	1286538,11	16,84	50°31'
2	421057,66	1286551,11	0,31	125°45,23'
3	421057,48	1286551,36	4,27	136°59,67'
4	421054,36	1286554,27	3,2	154°4,51'
5	421051,48	1286555,67	3,64	146°52,63'
6	421048,43	1286557,66	1,28	143°34,66'
7	421047,4	1286558,42	13,85	230°32,33'
8	421038,6	1286547,73	0,19	285°31,45'
9	421038,65	1286547,55	4	295°28,54'
10	421040,37	1286543,94	8,79	318°27,51'
1	421046,95	1286538,11		

Вид разрешенного использования образуемых земельных участков в соответствии с проектом планировки территории: «Реконструкция моста через р.

Взам. инв. №	
Подпись и дата	
Инв. № подл.	

Высса на автомобильной дороге М-3 «Украина» - Перемышль – Воротынский в Перемышльском районе, д. Воротынский».

2. Перечень и площади образуемых земельных участков, которые будут отнесены к территориям общего пользования или имуществу общего пользования, в том числе в отношении которых предполагается резервирование и (или) изъятие для государственных или муниципальных нужд

Изъятие для государственных муниципальных нужд не требуется.

3. Вид разрешенного использования образуемых земельных участков в соответствии с проектом планировки территории в случаях, предусмотренных Градостроительным Кодексом.

В соответствии с Приказом Министерства экономического развития РФ от 01 сентября 2014 г. № 540 "Об утверждении классификатора видов разрешенного использования земельных участков", вид разрешенного использования образуемых земельных участков –Транспорт.

5. Сведения о границах территории, в отношении которой утвержден проект межевания, содержащие перечень координат характерных точек этих границ в системе координат, используемой для ведения Единого государственного реестра недвижимости. Координаты характерных точек границ территории, в отношении которой утвержден проект межевания, определяются в соответствии с требованиями к точности определения координат характерных точек границ, установленных в соответствии с настоящим Кодексом для территориальных зон

№ точки	X	Y
1	420998,58	1286460,97
2	421010,7	1286475,6
3	421012,44	1286478,6
4	421014,76	1286483,03
5	421015,93	1286485,06
6	421017,52	1286484,21
7	421022,64	1286492,25
8	421020,83	1286493,3
9	421022,13	1286495,28
10	421023,46	1286497,24

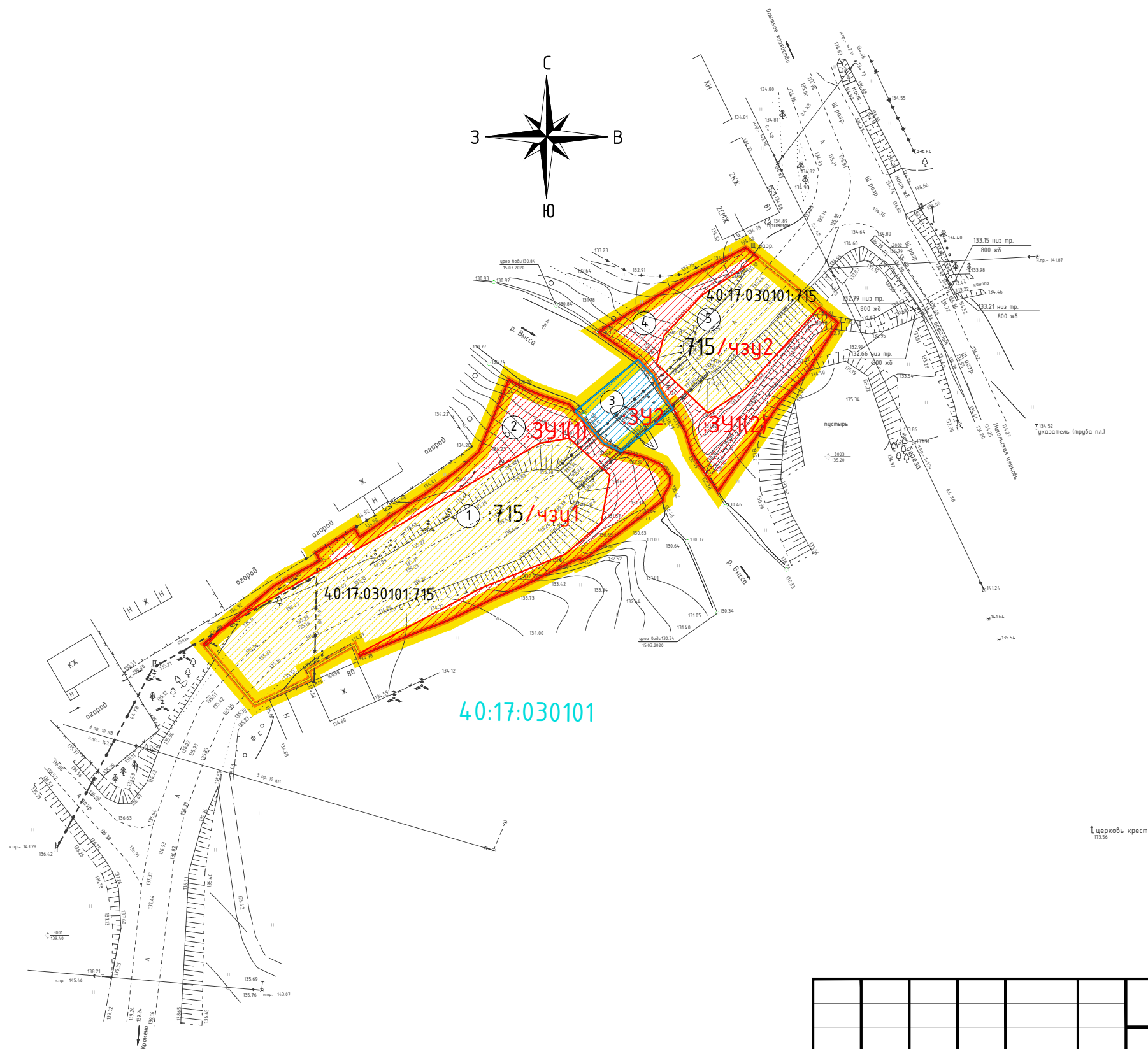
11	421024,87	1286499,26
12	421026,17	1286501,33
13	421027,45	1286503,33
14	421030,43	1286507,87
15	421034,11	1286512,91
16	421035,54	1286514,72
17	421037,06	1286516,46
18	421038,5	1286518,08
19	421053,55	1286524,32
20	421051,38	1286528,24
21	421050,16	1286531,34
22	421048,35	1286536,87

Взам. инв. №	
Подпись и дата	
Инв. № подл.	

23	421046,95	1286538,11
24	421057,66	1286551,11
25	421063,41	1286542,84
26	421074,11	1286560,48
27	421080,89	1286573,52
28	421078,75	1286576,17
29	421068,51	1286588,73
30	421065,25	1286592,74
31	421054,77	1286586,13
32	421048,68	1286580,64
33	421030,26	1286567,75
34	421036,08	1286563,6
35	421038,4	1286562,25
36	421042,8	1286560,93
37	421046,95	1286558,75
38	421047,4	1286558,42
39	421038,6	1286547,73
40	421037,28	1286552,71
41	421035,84	1286555,93
42	421033,29	1286557,76
43	421031,89	1286557,84
44	421029,24	1286556,33
45	421028,42	1286556,33
46	421017,7	1286541,95
47	421016,89	1286540,99

48	421016,05	1286539,25
49	421016,55	1286539,1
50	421010,54	1286527,01
51	421010,04	1286525,71
52	421009,15	1286523,69
53	421008,23	1286521,53
54	421008,03	1286521,04
55	421006,84	1286518,65
56	421004,54	1286513,92
57	421003,36	1286511,43
58	421002,37	1286508,86
59	421001,46	1286506,41
60	421000,49	1286504,03
61	420999,55	1286501,61
62	420998,24	1286498,45
63	420996,94	1286495,33
64	420996,12	1286493,35
65	420996,59	1286493,13
66	420998,48	1286492,26
67	420993	1286482,52
68	420991,45	1286483,12
69	420986,06	1286471,61
70	420998,1	1286461,38
1	420998,58	1286460,97

Инд. № подл.	Подпись и дата	Взам. инв. №



Условные обозначения:

- границы территорий проекта межевания
- красные линии, утвержденные в составе проекта планировки территории

40:17:030101 - кадастровый квартал

- земельные участки, образуемые из земель неразграниченной государственной собственности
- части земельных участков из полосы автомобильной дороги, сведения о которых имеются в ЕГРН
- участок из земель водного фонда

40:17:030101:715 - кадастровые номера земельных участков, находящихся в ЕГРН
 ① - номер земельного участка, согласно экспликации

:3У1, :3У1(1)... - условные номера образуемых земельных участков
 :715/чзУ1 - условный номер образуемой части

- постоянный отвод земель

0030-20-ППТ					
Реконструкция моста через р. Высса на автомобильной дороге М-3 Украина - Перемышль - Воротынский в Перемышльском районе, д. Воротынский					
Изм.	Кол. уч.	Лист.	№ док.	Подпись	Дата
				<i>Степкин И.А.</i>	11.20
				<i>Петренко И.А.</i>	11.20
				<i>Степкин И.А.</i>	11.20
				Основная часть проекта межевания территории	Стадия ПМТ
				Лист	Листов
				1	1
				Чертеж межевания территории	000 "Калужские просторы"
Масштаб 1:1000					

Выписка из Единого государственного реестра недвижимости об объекте недвижимости
Сведения о характеристиках объекта недвижимости

На основании запроса от 12.11.2020 г., поступившего на рассмотрение 12.11.2020 г., сообщаем, что согласно записям Единого государственного реестра недвижимости:

Земельный участок			
(вид объекта недвижимости)			
Лист № ___ Раздела 1	Всего листов раздела 1 : ___	Всего разделов: ___	Всего листов выписки: ___
12.11.2020 № 99/2020/359804903			
Кадастровый номер:		40:17:030101:715	

Номер кадастрового квартала:	40:17:030101
Дата присвоения кадастрового номера:	29.03.2018
Ранее присвоенный государственный учетный номер:	данные отсутствуют
Адрес:	установлено относительно ориентира, расположенного в границах участка. Почтовый адрес ориентира: Калужская область, р-н Перемышльский, с Воротынк
Площадь:	26282 +/- 188кв. м
Кадастровая стоимость, руб.:	233909.8
Кадастровые номера расположенных в пределах земельного участка объектов недвижимости:	40:17:000000:500
Кадастровые номера объектов недвижимости, из которых образован объект недвижимости:	40:17:030100:1
Кадастровые номера образованных объектов недвижимости:	данные отсутствуют
Сведения о включении объекта недвижимости в состав предприятия как имущественного комплекса:	

Государственный регистратор		ФГИС ЕГРН
полное наименование должности	подпись	инициалы, фамилия

М.П.

Выписка из Единого государственного реестра недвижимости об объекте недвижимости
Сведения о характеристиках объекта недвижимости

Земельный участок			
(вид объекта недвижимости)			
Лист № ___ Раздела 1	Всего листов раздела 1 : ___	Всего разделов: ___	Всего листов выписки: ___
12.11.2020 № 99/2020/359804903			
Кадастровый номер:		40:17:030101:715	

Категория земель:	Земли населённых пунктов
Виды разрешенного использования:	Для эксплуатации и ремонта автодорог
Сведения о кадастровом инженере:	Глухов Алексей Владимирович №21-11-6, ООО "НПП"АРШИН"
Сведения о лесах, водных объектах и об иных природных объектах, расположенных в пределах земельного участка:	данные отсутствуют
Сведения о том, что земельный участок полностью или частично расположен в границах зоны с особыми условиями использования территории или территории объекта культурного наследия	данные отсутствуют
Сведения о том, что земельный участок расположен в границах особой экономической зоны, территории опережающего социально-экономического развития, зоны территориального развития в Российской Федерации, игровой зоны:	данные отсутствуют
Сведения о том, что земельный участок расположен в границах особо охраняемой природной территории, охотничьих угодий, лесничеств, лесопарков:	данные отсутствуют
Сведения о результатах проведения государственного земельного надзора:	данные отсутствуют
Сведения о расположении земельного участка в границах территории, в отношении которой утвержден проект межевания территории:	данные отсутствуют

Государственный регистратор		ФГИС ЕГРН
полное наименование должности	подпись	инициалы, фамилия

М.П.

Выписка из Единого государственного реестра недвижимости об объекте недвижимости
Сведения о характеристиках объекта недвижимости

Земельный участок			
(вид объекта недвижимости)			
Лист № ___ Раздела 1	Всего листов раздела 1 : ___	Всего разделов: ___	Всего листов выписки: ___
12.11.2020.№ 99/2020/359804903			
Кадастровый номер:		40:17:030101:715	

Условный номер земельного участка:	данные отсутствуют
Сведения о принятии акта и (или) заключении договора, предусматривающих предоставление в соответствии с земельным законодательством исполнительным органом государственной власти или органом местного самоуправления находящегося в государственной или муниципальной собственности земельного участка для строительства наемного дома социального использования или наемного дома коммерческого использования:	данные отсутствуют
Сведения о том, что земельный участок или земельные участки образованы на основании решения об изъятии земельного участка и (или) расположенного на нем объекта недвижимости для государственных или муниципальных нужд:	данные отсутствуют
Сведения о том, что земельный участок образован из земель или земельного участка, государственная собственность на которые не разграничена:	данные отсутствуют
Сведения о наличии земельного спора о местоположении границ земельных участков:	данные отсутствуют
Статус записи об объекте недвижимости:	Сведения об объекте недвижимости имеют статус "актуальные"
Особые отметки:	Граница земельного участка состоит из 2 контуров. Сведения о видах разрешенного использования имеют статус «Актуальные незасвидетельствованные». Право (ограничение права, обременение объекта недвижимости) зарегистрировано на данный объект недвижимости с видами разрешенного использования «Для иных видов жилой застройки».
Получатель выписки:	кривенкова светлана михайловна

Государственный регистратор		ФГИС ЕГРН
полное наименование должности	подпись	инициалы, фамилия

М.П.

Выписка из Единого государственного реестра недвижимости об объекте недвижимости
Сведения о зарегистрированных правах

Земельный участок	
(вид объекта недвижимости)	
Лист № <u> </u> Раздела <u>2</u>	Всего листов раздела <u>2</u> : <u> </u>
Всего разделов: <u> </u>	
Всего листов выписки: <u> </u>	
12.11.2020 № 99/2020/359804903	
Кадастровый номер:	40:17:030101:715
1. Правообладатель (правообладатели):	1.1. Субъект Российской Федерации "Калужская область"
2. Вид, номер и дата государственной регистрации права:	2.1. Собственность, № 40:17:030101:715-40/017/2018-1 от 29.03.2018
3. Ограничение прав и обременение объекта недвижимости:	не зарегистрировано
1. Правообладатель (правообладатели):	1.2. Государственное казенное учреждение Калужской области "Калугадорзаказчик", ИНН: 4027074134
2. Вид, номер и дата государственной регистрации права:	2.2. Постоянное (бессрочное) пользование, № 40:17:030101:715-40/017/2019-4 от 27.02.2019
3. Ограничение прав и обременение объекта недвижимости:	не зарегистрировано
4. Договоры участия в долевом строительстве:	данные отсутствуют
5. Заявленные в судебном порядке права требования:	данные отсутствуют
6. Сведения о возражении в отношении зарегистрированного права:	данные отсутствуют
7. Сведения о наличии решения об изъятии объекта недвижимости для государственных и муниципальных нужд:	данные отсутствуют
8. Сведения о невозможности государственной регистрации без личного участия правообладателя или его законного представителя:	
9. Правопритязания и сведения о наличии поступивших, но не рассмотренных заявлений о проведении государственной регистрации права (перехода, прекращения права), ограничения права или обременения объекта недвижимости, сделки в отношении объекта недвижимости:	данные отсутствуют
10. Сведения об осуществлении государственной регистрации сделки, права, ограничения права без необходимого в силу закона согласия третьего лица, органа:	данные отсутствуют
11. Сведения о невозможности государственной регистрации перехода, прекращения, ограничения права на земельный участок из земель сельскохозяйственного назначения:	

Государственный регистратор		ФГИС ЕГРН
полное наименование должности	подпись	инициалы, фамилия

М.П.

Выписка из Единого государственного реестра недвижимости об объекте недвижимости
Описание местоположения земельного участка

Земельный участок			
(вид объекта недвижимости)			
Лист № ___ Раздела 3	Всего листов раздела 3 : ___	Всего разделов: ___	Всего листов выписки: ___
12.11.2020 № 99/2020/359804903			
Кадастровый номер:		40:17:030101:715	


План (чертеж, схема) земельного участка			
<p>40:17:030101:715(1)</p> <p>:17:030101:715(2)</p>			
Масштаб 1: данные отсутствуют	Условные обозначения:		

Государственный регистратор		ФГИС ЕГРН
полное наименование должности	подпись	инициалы, фамилия

М.П.

Выписка из Единого государственного реестра недвижимости об объекте недвижимости
Описание местоположения земельного участка

Земельный участок			
(вид объекта недвижимости)			
Лист № ___ Раздела 3	Всего листов раздела 3 : ___	Всего разделов: ___	Всего листов выписки: ___
12.11.2020 № 99/2020/359804903			
Кадастровый номер:		40:17:030101:715	

План (чертеж, схема) земельного участка			
			
Масштаб 1: данные отсутствуют	Условные обозначения:		

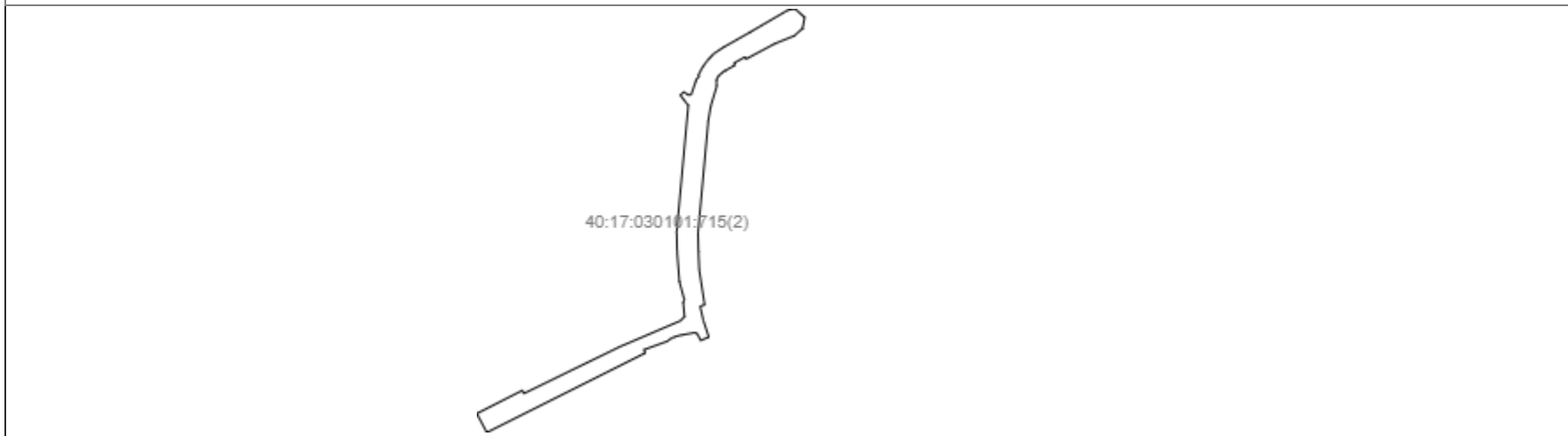
Государственный регистратор		ФГИС ЕГРН
полное наименование должности	подпись	инициалы, фамилия

М.П.

Выписка из Единого государственного реестра недвижимости об объекте недвижимости
Описание местоположения земельного участка

Земельный участок			
(вид объекта недвижимости)			
Лист № ___ Раздела 3	Всего листов раздела 3 : ___	Всего разделов: ___	Всего листов выписки: ___
12.11.2020 № 99/2020/359804903			
Кадастровый номер:		40:17:030101:715	

План (чертеж, схема) земельного участка



Масштаб 1: данные отсутствуют	Условные обозначения:		
-------------------------------	-----------------------	--	--

Государственный регистратор		ФГИС ЕГРН
полное наименование должности	подпись	инициалы, фамилия

М.П.

Выписка из Единого государственного реестра недвижимости об объекте недвижимости
Сведения о частях земельного участка

Земельный участок			
(вид объекта недвижимости)			
Лист № ___ Раздела 4	Всего листов раздела 4 : ___	Всего разделов: ___	Всего листов выписки: ___
12.11.2020 № 99/2020/359804903			
Кадастровый номер:		40:17:030101:715	

План (чертеж, схема) части земельного участка	Учетный номер части: 40:17:030101:715/1
	
Масштаб 1: данные отсутствуют	Условные обозначения:

Государственный регистратор		ФГИС ЕГРН
полное наименование должности	подпись	инициалы, фамилия

М.П.