



ТРАНССТРОЙ
ИНЖИНИРИНГ

Генеральный проектировщик ООО «СтройГазКомплект»

«Газопровод межпоселковый от дер. Кривское к дер. Городня-дер. Писково с отводом на дер. Сороковець, дер. Бавыкино, дер. Машково, дер. Заречье Боровского района Калужской области»

ДОКУМЕНТАЦИЯ ПО ПЛАНИРОВКЕ ТЕРРИТОРИИ

01-195-6-1126/17.40/2001-ППТ

ТОМ 3

**ПРОЕКТ ПЛАНИРОВКИ ТЕРРИТОРИИ
МАТЕРИАЛЫ ПО ОБОСНОВАНИЮ
ПРОЕКТА ПЛАНИРОВКИ ТЕРРИТОРИИ**

Пояснительная записка

**Заместитель
генерального директора**



А.Ю. Бревенников

Уфа, 2021



ТРАНССТРОЙ
ИНЖИНИРИНГ

Генеральный проектировщик ООО «СтройГазКомплект»

«Газопровод межпоселковый от дер. Кривское к дер.Городня-дер. Писково с отводом на дер. Сороковець, дер. Бавыкино, дер. Машково, дер. Заречье Боровского района Калужской области»

ДОКУМЕНТАЦИЯ ПО ПЛАНИРОВКЕ ТЕРРИТОРИИ

01-195-6-1126/17.40/2001-ППТ

ТОМ 3

**ПРОЕКТ ПЛАНИРОВКИ ТЕРРИТОРИИ
МАТЕРИАЛЫ ПО ОБОСНОВАНИЮ
ПРОЕКТА ПЛАНИРОВКИ ТЕРРИТОРИИ**

Пояснительная записка

**Заместитель
генерального директора**



А.Ю. Бревенников

Уфа, 2021

Содержание

Содержание	3
1. Исходная разрешительная документация.....	4
2. Описание природно-климатических условий территории, в отношении которой разрабатывается проект планировки территории	5
3. Обоснование определения границ зон планируемого размещения линейных объектов	9
4. Обоснование определения предельных параметров застройки территории в границах зон планируемого размещения объектов капитального строительства, входящих в состав линейных объектов	10
5. Ведомость пересечений границ зон планируемого размещения линейного объекта (объектов) с сохраняемыми объектами капитального строительства (здание, строение, сооружение, объект, строительство которого не завершено), существующими и строящимися на момент подготовки проекта планировки территории	10
6. Ведомость пересечения границ зон планируемого размещения объекта с водными объектами (в том числе с водотоками, водоемами, болотами).....	19
7. Инженерные изыскания	20
Приложения	21
Приложение А – Задание на сбор исходных данных (Приложение № 2 к Договору №01-195-6-1126/17-СУБ от 23 марта 2018 г.)	
Приложение Б – Приказ министерства строительства и жилищно-коммунального хозяйства Калужской области от 12.08.2019 №305 о разрешении на разработку ДПТ	
Приложение В - Письмо Управления по государственной охране объектов культурного наследия Калужской области от 03.09.2019 г. №10/1459-19	
Приложение Г - Справка ГУ МЧС России по Калужской области №126-2-3-1 от 16.01.2020	
Приложение Д – Технические условия от ГКУ "Калужской области «Калугадорзаказчик» от №№ КБ-1227-20; КБ-1228-20; КБ-1229-20; КБ-1230-20 от 19.06.2020	
Приложение Е – Письмо №15-47/10213 от 30.04.2020г. Министерства природных ресурсов и экологии Российской Федерации	
Приложение Ж – Письмо №Исх-1202-21 от 11.06.2021 ГКУ Калужской области «Калугадорзаказчик»	
Приложение З – Письмо №4157-21 от 09.07.2021 Министерства природных ресурсов и экологии Калужской области	
Приложение И – Письмо №3834-01-09 от 15.06.21 Администрация МР Боровский район Калужской области	
Приложение К – Письмо №02-24-2837-2 от 02.06.2021 Администрация МР Малоярословецкий район Калужской области	
Приложение Л – Письмо №986 от 07.06.2021 Администрация МО СП д. Кривское МР Боровский район Калужской области	
Приложение М – Заключение Департамента по недропользованию по центральному Федеральному округу №17КЛЖ-13/113 от 26.02.2020	
Приложение Н – Письмо №489 от 24.03.2021 Министерства природных ресурсов и экологии Российской Федерации	
Приложение О – Письмо №164 от 29.01.21 Администрация МР Боровский район Калужской области	
Приложение П – Письмо №02-24/435-21 от 16.02.2021 Админитсрация МР Малоярословецкий район Калужской области	
Приложение Р – Согласия собственников на предоставление земельных участков для строительства объекта	

Взам. инв. №	
Подпись и дата	
Инв. № подл.	012517

						01-195-6-1126/17.40/2001-ППТ-ПЗ	Лист
Изм.	Кол.уч.	Лист	№ док.	Подпись	Дата		3

1. Исходная разрешительная документация

Документация по планировке территории объекта: «Газопровод межпоселковый от дер. Кривское к дер. Городня-дер. Писково с отводом на дер. Сороковеть, дер. Бавыкино, дер. Машково, дер. Заречье Боровского района Калужской области» разработана в соответствии с действующими законодательными актами и нормативными документами.

Основание для разработки документации по планировке территории:

– Задание на сбор исходных данных (Приложение №2 к договору № 01-195-6-1126/17-СУБ от 13 марта 2018 г.) (Приложение А);

– Приказ Министерства строительства и жилищно-коммунального хозяйства Калужской области от 18.08.2019 №305 «О подготовке проекта планировки и межевания территории для размещения объекта газификации» (Приложение Б);

– Справка Управления по государственной охране объектов культурного наследия Калужской области от 03.09.2019 г. №10/1459-19 (Приложение В);

– Справка ГУ МЧС России по Калужской области №126-2-3-1 от 16.01.2020 (Приложение Г);

– Технические условия ГКУ Калужской области «Калугадорзаказчик» от №№ КБ-1227-20; КБ-1228-20; КБ-1229-20; КБ-1230-20 от 19.06.2020 (Приложение Д);

– Сведения №15-47/10213 от 30.04.2020г. Министерства природных ресурсов и экологии Российской Федерации (Приложение Е);

– Согласование документации по планировке территории ГКУ Калужской области «Калугадорзаказчик» от 11.06.2021 №Исх-1202-21 (Приложение Ж);

– Согласование документации по планировке территории Министерства природных ресурсов и экологии Калужской области от от 09.07.2021 №4157-21 (Приложение З);

– Согласование документации по планировке территории Администрации МР Боровский район Калужской области от 15.06.21 №3834-01-09 (Приложение И);

– Согласование документации по планировке территории Администрации МР Малоярословецкий район Калужской области от 02.06.21 №02-24-2837-2 (Приложение К);

– Согласование документации по планировке территории Администрации МО СП д. Кривское МР Боровский район Калужской области от 07.06.21 №986 (Приложение Л);

– Заключение Департамента по недропользованию по Центральному Федеральному округу №17КЛЖ-13/113 от 26.02.2020 (Приложение М);

– Сведения от 24.03.2021 №489 Министерства природных ресурсов и экологии Российской Федерации (Приложение Н);

– Сведения Администрации от 29.01.21 №164 Администрация МР Боровский район Калужской области (Приложение О);

– Сведения Администрации от 29.01.21 №164 Администрация МР Малоярословецкий район Калужской области (Приложение П).

– Согласия собственников на предоставление земельных участков для строительства объекта (Приложение Р).

Изм.	Кол.уч.	Лист	№ док.	Подпись	Дата	01-195-6-1126/17.40/2001-ППТ-ПЗ	Лист
Взам. инв. №	Подпись и дата	Инд. № подл.	012517				

2. Описание природно-климатических условий территории, в отношении которой разрабатывается проект планировки территории

Климатическая характеристика района приведена по данным многолетних наблюдений метеостанций Калуга, опубликованных в СП 131.13330.2012 «Строительная климатология» Актуализированная версия СНиП 23-01-99*.

Район объекта проектирования расположен в умеренном климатическом поясе, по условиям для строительства (СП 131.13330.2012) в районе II В.

Климат Калужской области умеренно континентальный с резко выраженными сезонами года: умеренно жарким и влажным летом и умеренно холодной зимой с устойчивым снежным покровом. Средняя температура июля от +18 °С на севере до +21 °С на юге, января от -12 °С до -8 °С. Тёплый период (с положительной среднесуточной температурой) длится 205 (север) — 220 (юг) дней.

На земную поверхность территории области поступает значительное количество солнечной радиации — около 115 ккал на 1 см². Средняя годовая температура воздуха колеблется от 3,5-4,0 на севере и северо-востоке и до 4,0-4,6 градусов на западе и юге области. Продолжительность безморозного периода в среднем по области составляет 203—223 дня. Наиболее холодная северная часть области. К умеренно холодной относится её центральная часть. На юге области, в зоне лесостепи климат относительно тёплый. Холоднее всего по области в районе Обнинска, теплее — в районе Жиздры. По количеству выпадающих осадков территорию Калужской области можно отнести к зоне достаточного увлажнения. Распределение осадков по территории неравномерное. Их количество колеблется от 780 до 826 мм на севере и западе до 690—760 мм на юге. Особенностью климата области являются частые весенние заморозки, а также чередование жаркого сухого и холодного влажного лета, что определяет рискованный характер сельского хозяйства в регионе.

В регионе действуют шесть метеорологических станций Росгидромета

Таблица 2.1 – Температура воздуха (МС Малоярославец, 1984-2013), °С

Показатель	I	II	III	IV	V	VI	VII	VIII	IX	X	XI	XII	год
средняя	-7,0	-7,5	-1,7	6,4	13,0	16,7	18,6	16,7	11,0	5,4	-1,2	-5,7	5,5
абсолютный максимум	8,5	8,5	18,0	29,0	32,3	33,0	38,5	38,8	30,1	25,2	16,8	10,0	38,8
год	2007	1989	2007	2012	2007	1998	2010	2010	1992	1999	2013	2008	2010
средне-минимальные	-34,9	-34,2	-26,9	-10,8	-5,0	2,1	3,2	2,1	-4,5	-11,5	-25,6	-32,7	2,7
год	1987	2006	1987	2011	1995	1990	1992	1993	1993	2003	1998	1997	1987

Расчётные температуры воздуха (1981-2010), °С:

- абсолютная максимальная (6 августа 2010 г.) – 38,8;
- абсолютная минимальная (17 января 1940 г.) – минус 47,7;
- средняя максимальная наиболее жаркого месяца – 24,0;
- средняя минимальная наиболее холодного периода – минус 10,9;
- средняя наиболее холодного периода – минус 13,0.

Таблица 2.2 – Температурные параметры холодного периода года (МС Калуга, 1966-2010), °С

Средняя температура наиболее холодных	Средняя температура наиболее холодной	Температура воздуха,	Абсолютная минимальная	Средняя суточная амплитуда
---------------------------------------	---------------------------------------	----------------------	------------------------	----------------------------

Взам. инв. №	
Подпись и дата	
Инв. № подл.	012517

Изм.	Кол.уч.	Лист	№ док.	Подпись	Дата	01-195-6-1126/17.40/2001-ППТ-ПЗ	Лист
							5

суток, обеспеченностью		пятидневки, обеспеченностью		обеспеченно стью 0,94	температура воздуха	температуры воздуха наиболее холодного месяца
0,98	0,92	0,98	0,92			
-34	-31	-30	-27	-15	-46	7,3

Таблица 2.3 - Продолжительность (сутки) и средняя температура воздуха (°С) периода со средней суточной температурой воздуха (МС Калуга, 1966-2010)

≤ 0°С		≤ 8°С		≤ 10°С	
продолжительность	средняя температура	продолжительность	средняя температура	продолжительность	средняя температура
142	-6,2	210	-2,9	228	-1,9

Таблица 2.4 – Температурные параметры тёплого периода года (МС Калуга, 1966-2010), °С

Температура обеспеченностью		Средняя максимальная температура наиболее тёплого месяца	Абсолютная максимальная температура	Средняя суточная амплитуда температуры наиболее тёплого месяца
0,98	0,95			
21	25,2	23,4	38	10,7

Таблица 2.5 – Даты первого и последнего заморозка в воздухе (МС Калуга, 1884-1980), °С

Дата последнего заморозка			Дата первого заморозка		
средняя	ранняя	поздняя	средняя	ранняя	поздняя
8 мая	5 апреля	8 июня	25 сентября	16 августа	20 октября

Промерзание грунтов. Многолетняя средняя дата первого заморозка на почве – 18 сентября, последнего – 18 мая. Продолжительность безморозного периода на поверхности почвы 122 дней.

Нормативная глубина промерзания грунтов по СП 22.13330.2016, рассчитанная по отрицательным среднемесячным температурам МС Малоярославец, в м:

- суглинок и глина — 1,11;
- супеси, пески мелкие и пылеватые — 1,35;
- пески гравелистые, крупные и средней крупности — 1,44;
- крупнообломочный грунт — 1,63.

Поверхность территории изысканий сложена суглинком, нормативная глубина промерзания 1,11 м.

Рельеф и геоморфологические условия.

Рельеф Калужской области – холмистый, расчлененный долинами рек, балками, лощинами. Колебания амплитуды высот не превышают 170 м. Высшая точка рельефа – 279 м над уровнем моря – зафиксирована у с. Долгое Мосальского района, самая низкая – 120 м – у г. Тарусы.

Северо-западная часть территории региона находится в пределах Смоленско-Московской возвышенности, где отчетливо выражена Спас-Деменская гряда. Южная часть относится к Среднерусской возвышенности и отделена от Смоленско-Московской возвышенности Угорско-Протвинской низиной. Юго-запад области приурочен к окраинной части Днепровско-Деснинской низменности (Брянско-Жиздринское полесье). Центральную часть занимает относительно приподнятая Барятинско-Сухиничская равнина.

Взам. инв. №	
Подпись и дата	
Инв. № подл.	012517

Изм.	Кол.уч.	Лист	№ док.	Подпись	Дата	01-195-6-1126/17.40/2001-ППТ-ПЗ	Лист
							6

Участок изысканий расположен в пределах Протвинской низины в зоне зандровых образований московского ледника.

Для всей данной местности характерна значительная мощность четвертичных образований. Коренные породы представлены в основном водоупорными глинами: стешевского горизонта нижнего карбона, верейского-среднего карбона и келловейского времени средней юры. Коренные склоны левого берега р. Протвы сложены известняками протвинского горизонта нижнего карбона.

Гидрологические условия. Гидрографическая сеть принадлежит бассейну реки Ока.

Непосредственно на участке изысканий гидрографическая сеть представлена рекой Городянка и ее притоком, рекой Протва и ее притоками. Участок работ пересекает р. Городянка, правый приток р. Городянка, р. Протва, правый пересыхающий приток р. Протва и левый пересыхающий приток р. Протва.

Гидрогеологические условия. По схеме гидрогеологического районирования территории Российской Федерации (Карта гидрогеологического районирования территории Российской Федерации, Федеральное агентство по недропользованию, М., 2011 г.), район работ расположен в пределах Московского артезианского бассейна – структура II порядка, который в свою очередь относится к Восточно-Европейскому сложному артезианскому бассейну – структура I порядка. На всем протяжении трассы, за исключением подтопленных участков, расположенных в пойме ручья, неизбежно происходит периодическое появление верховодки техно-природного генезиса, гравитационно отходящей вниз по разрезу, ухудшающей состояние и свойства вмещающих грунтов зоны аэрации и пополняющей запасы постоянного водоносного горизонта.

Геологическое строение. В геолого-литологическом строении объекта изысканий на вскрытую скважинами глубину 3,0 - 10,0 м от дневной поверхности принимают участие среднечетвертичные флювиогляциальные отложения представлены суглинками, супесями, песками средними, гравелистыми и нижнекаменноугольные образования осадочного генезиса, представленные известняками. С поверхности отложения перекрыты почвенно-растительным слоем мощностью от 0,1 до 0,5 м.

На основании полевого описания и лабораторных исследований, в соответствии с ГОСТ 25100-2011 и ГОСТ 20522-12, в исследованном до глубины 10,0 м разрезе выделены следующие слои и инженерно-геологические элементы (ИГЭ):

Слой-1а – Насыпной слой (tQIV) – представлен смесью песка, гравия, щебня, строительного мусора. Развита локально, в пределах перехода трассы через автомобильные дороги. Мощность слоя 0,3-2,2 м. В отдельный инженерно-геологический элемент не выделяется, связи с тем, что не будет являться основанием для проектируемых сооружений.

СРЕДНЕЧЕТВЕРТИЧНЫЕ ФЛЮВИОГЛЯЦИАЛЬНЫЕ ОТЛОЖЕНИЯ (flII)

ИГЭ-2а - суглинок твердый и полутвердый, серо-коричневый, коричневый, местами с прослойками песка пылеватого, с включениями гальки и щебня (диаметр частиц до 40 мм) до 5-10 %, с включением дресвы (размер фракций до 10 мм) до 5-10 %. Мощность отложений 0,3-3,8 м.

ИГЭ-2б - суглинок тугопластичный, серо-коричневый, серый, местами с прослойками песка средней крупности, с включениями гальки и щебня (диаметр частиц до 40 мм) до 5-10 %, с включением дресвы (размер фракций до 10 мм) до 5-10 %. Мощность отложений 0,9-9,0м.

Изм.	Кол.уч.	Лист	№ док.	Подпись	Дата
Инд. № подл.	012517				
Подпись и дата					
Взам. инв. №					

01-195-6-1126/17.40/2001-ППТ-ПЗ

Лист
7

ИГЭ-2в - суглинок мягкопластичный, серо-коричневый, коричневый, местами с прослойками песка пылеватого, глины мягкопластичной, и суглинка текучего, с включениями гальки и щебня (диаметр частиц до 40 мм) до 5-10 %, с включением дресвы (размер фракций до 10 мм) до 5-10 %. Мощность отложений 0,7-6,8 м.

ИГЭ-3б – Супесь пластичная, серовато-коричневая, местами с прослойками песка пылеватого и песка средней крупности. Мощность вскрытых отложений 0,5-6,7 м.

ИГЭ-4б – Песок средней крупности, средней плотности, серо-коричневый, коричневый, от маловлажного до водонасыщенного, местами с прослойками песка мелкого, галечникового и щебенистого грунта. Мощность отложений 0,5-7,8 м.

ИГЭ-4г – Песок гравелистый, коричневый, серо-коричневый, водонасыщенный, местами с прослойками песка крупного. Мощность отложений 2,1-7,5 м.

НИЖНЕКАМЕННОУГОЛЬНЫЕ ОБРАЗОВАНИЯ (C₁npr)

ИГЭ-7б – Известняк, светло-серый, трещиноватый, от средней прочности до прочного, плотный. Вскрыта скважинами №№ 65, 66, 67, 68, 69 в нижней части разреза, мощностью 2,0-4,5 м.

Состояние стен и фундаментов существующих домов и зданий – удовлетворительное.

Нормативная глубина промерзания грунтов по СП 22.13330.2016, рассчитанная по отрицательным среднемесячным температурам м/с Калуга, в м:

- суглинок и глина - 1,29;
- супеси, пески мелкие и пылеватые - 1,56;
- пески средней крупности, гравелистые - 1,68;
- крупнообломочный грунт - 1,89.
- Расчетная глубина промерзания для суглинков и глин - 1,42;
- супеси, пески мелкие и пылеватые - 1,72;
- пески средней крупности, гравелистые - 1,85;
- крупнообломочный грунт - 2,08.

Растительный и животный мир. Сведения о редких и находящихся под угрозой исчезновения объектах растительного мира, занесенных в Красную книгу Калужской области и (или) Красную книгу Российской Федерации и произрастающих на территории Жуковского района Калужской области содержатся в сборниках «Красная книга Калужской области».

В процессе проведения инженерно-экологических изысканий редкие и исчезающие виды растений, уникальные сообщества, нуждающиеся в особой охране, занесенные в Красную книгу Калужской области и Красную книгу Российской Федерации, не обнаружены.

Непосредственно на участке проведения работ виды растений, занесенные в Красную книгу, в ходе проведения инженерно-экологических изысканий отсутствуют.

Животный мир Калужской области богат и разнообразен. Фауна имеет смешанный характер: она включает как северные виды (бурый медведь, белая куропатка, клестеловик, полевой конек), так и западноевропейские (аист белый и другие) и степные (серая куропатка, заяц-русак) виды. Согласно информации, предоставленной Министерством сельского хозяйства Калужской области пути миграции и перемещений животных происходят через все лесопокрытые участки трассы газопровода. Местами размножения и отдыха животных являются все прилегающие к трассе газопровода участки лесных и полевых угодий.

Изм.	Кол.уч.	Лист	№ док.	Подпись	Дата
Инд. № подл.	012517				
Подпись и дата					
Взам. инв. №					

01-195-6-1126/17.40/2001-ППТ-ПЗ

3. Обоснование определения границ зон планируемого размещения линейных объектов

Проект планировки территории разработан с целью установления границ зон планируемого размещения объекта: «Газопровод межпоселковый от дер. Кривское к дер. Городня-дер. Писково с отводом на дер. Сороковеть, дер. Бавыкино, дер. Машково».

Граница зон планируемого размещения линейных объектов, устанавливается в соответствии с нормами отвода земельных участков для конкретных видов линейных объектов.

Место размещения проектируемого объекта проработано с учетом границ перспективной застройки населенных пунктов, наличия ООПТ, месторождений полезных ископаемых, памятников культурного наследия, с соблюдением санитарных и противопожарных разрывов с учетом параллельного прохождения и пересечений с проектируемыми и существующими инженерными коммуникациями и других ограничений.

В соответствии с письмом Управления по государственной охране объектов культурного наследия Калужской области от 03.09.2019 г. №10/1459-19 г на участке работ отсутствуют объекты культурного наследия, включенные в Единый государственный реестр объектов культурного наследия. Испрашиваемый земельный участок расположен вне защитных, охранных зон объектов культурного наследия (Приложение В).

Ширина полосы временного отвода земель для проектируемого газопровода составляет от 7 до 20 м. Размеры отвода земель под площадочные сооружения определены исходя из технологической целесообразности и с учетом действующих норм и правил проектирования.

Общая площадь территории межевания составляет 32,9298 га, в том числе 0,1847 га для постоянного (долгосрочное) пользования.

Площадь отвода земель складывается из:

- полосы земель для временного краткосрочного пользования на период строительства;
- площади земельных участков, для размещения ПУРГ, ГРПШ (8 шт.) подъездных автодорог, КИП, кранов шаровых (15 шт.).

В постоянное (долгосрочное) пользование на период эксплуатации отводятся земли под строительство площадочных сооружений (ГРП и подъезды к ним, отключающие устройства и т.д.

В качестве временных зданий административно-бытового назначения рекомендуется использовать полносборные мобильные модули контейнерного типа (фургон-бытовка ФБ-01.00.00) целевого назначения (ОАО ПКТИпромстрой Альбом унифицированных решений временных зданий и сооружений для обустройства строительных площадок), имеющие санитарно-эпидемиологическое заключение, укомплектованные необходимым санитарно-бытовым оборудованием.

Изм.	Кол.уч.	Лист	№ док.	Подпись	Дата
Изм.	Кол.уч.	Лист	№ док.	Подпись	Дата

Взам. инв. №

Подпись и дата

Изм. № подл.

012517

01-195-6-1126/17.40/2001-ППТ-ПЗ

Лист

9

4. Обоснование определения предельных параметров застройки территории в границах зон планируемого размещения объектов капитального строительства, входящих в состав линейных объектов

Предельные параметры застройки территории в границах зон планируемого размещения объектов капитального строительства, входящих в состав линейных объектов определены проектными решениями.

Инв. № подл.	012517	Изм.	Кол.уч.	Лист	№ док.	Подпись	Дата	01-195-6-1126/17.40/2001-ППТ-ПЗ	Лист
									10
Взам. инв. №									
Подпись и дата									

5. Ведомость пересечений границ зон планируемого размещения линейного объекта (объектов) с сохраняемыми объектами капитального строительства (здание, строение, сооружение, объект, строительство которого не завершено), существующими и строящимися на момент подготовки проекта планировки территории

Пересечения границ зон планируемого размещения линейного объекта (объектов) с объектами капитального строительства, строительство которых запланировано в соответствии с ранее утвержденной документацией по планировке территории отсутствуют.

Таблица 5.1 – Ведомость пересечений границ зон планируемого размещения линейного объекта (объектов) с подземными коммуникациями

№ п/п	ПК	Наименование коммуникации	Глубина заложения до верхней образующей м	Марка (сечение), диаметр, мм	Угол пересечения град.	Владелец, адрес, телефон, факс
(ПК0+0.00-ПК0+64.91)						
1	0+00.00	газопровод в.д.	1,10	ст.219	90	АО "Газпром газораспределение Обнинск"
2	0+11.16	Водопровод нед.	1,20	ст.630	88	МП "Водоканал"
3	0+12.30	водопровод нед.	1,20	ст.530	88	МП "Водоканал"
4	0+17.25	2 каб.10кВ ГПП 3 РП и ТППКРП Вашутинского водозабора	0,70	-	88	МП "Горэлектросети"
5	0+20.24	Кабель связи ТППБ 20х2х0.5	1,4	-	86	ПАО "Ростелеком"
6	0+23.07	2 водопровода нед.	2,00	ст.219	88	ООО "Энергоресурс"
7	0+43.63	Кабель в.н. ГПП 3 РП Вашутинского водозабора ТППК нед.	0,70	-	88	МП "Горэлектросети"
(ПК0+64.91-ПК139+11.83)						
1	3+17.77	Кабель дренажный ЭХЗ	0,90	-	90	АО "Газпром газораспределение Обнинск"
2	9+54.43	водопровод Вашутинского водозабора со скв.Кривского направления	2,00	ст.530	82	МП "Водоканал"
3	10+65.33	каб.0.4 кВ	1,00	-	81	МП "Горэлектросети"
4	14+46.99	2 каб. 10кВ нед.	0,80	-	90	МП "Горэлектросети"
5	18+70.27	Кабель связи КА ТЗБ 27х4х1.2 нед.	2,50	-	70	ПАО "Ростелеком"
6	18+76.45	Кабель связи КА ТЗБ 52х4х1.2	2,50	-	67	ПАО "Ростелеком"
7	19+30.77	Кабель связи нед.	1.8	-	83	ПАО "Ростелеком"
8	20+08.26	3каб. МКСБ 7х4х1.2 нед.	1,10	-	80	ПАО "Ростелеком"
9	25+47.65	Кабель связи ВОК ОГЦ 2-2.8	1,00	-	85	ООО "Арго 40"
10	25+57.19	газопровод в.д. 0.6 МПа	1,20	ПЭ90	74	ООО "Кривский поток"
11	25+79.43	Кабели связи МКСБ 4х4х1,2, 2 шт. нед.	1,50	-	50	ПАО "Ростелеком"
12	26+51.06	газопровод в.д в Кривское	1,20	ст.159	68	АО "ОНПП "Технология" им. А. Г. Ромашина"

Взам. инв. №	
Подпись и дата	
Инв. № подл.	012517

Изм.	Кол.уч.	Лист	№ док.	Подпись	Дата	01-195-6-1126/17.40/2001-ППТ-ПЗ	Лист
							11

13	28+12.82	2 канализац.	2,00	чуг.100		АО «ОНПП «Технология» им. А. Г. Ромашина»
14	28+15.40	водопровод	1,80	ст.100	68	АО «ОНПП «Технология» им. А. Г. Ромашина»
15	28+17.96	КЛ-0.4 кВ	1,00	-	70	АО «ОНПП «Технология» им. А. Г. Ромашина»
16	28+19.46	2 контрольных электрокабеля	-	-	72	АО «ОНПП «Технология» им. А. Г. Ромашина»
17	28+37.26	каб.0.4 кВ	1.2	-	37	АО «ОНПП «Технология» им. А. Г. Ромашина»
18	56+41.44	каб.связи нед.	0.40	-	82	Владелец не найден
19	79+33.87	каб.связи нед.	0.50	-	20	Владелец не найден
20	83+46.21	каб.связи нед.	0.50	-	1	Владелец не найден
21	85+37.65	каб.связи нед.	0.70	-	7	Владелец не найден
22	87+43.54	каб.связи нед.	0.70	-	45	Владелец не найден
23	88+68.11	каб.связи нед.	0.70	-	25	Владелец не найден
24	98+85.88	каб.связи	1,00	-	88	ПАО "Ростелеком"
25	98+88.04	каб.связи	1,20	-	78	ПАО "Ростелеком"
26	99+41.14	каб.связи	0,80	-	74	ООО «АйТел»
27	122+58.26	2 газопровода н.д.	1,60	ПЭ110	70	ООО УК "Газинвест"
28	137+21.51	каб.0.4 кВ	1,00	-	89	ПАО «МРСК Центра и Приволжья» филиал «Калугаэнерго» Боровский РЭС
29	137+24.96	газопровод в.д.	1,30	ПЭ110	80	ПКСТ "Заречье"
(ПК139+11.83-ПК167+99.70)						
1	143+61.54	Кабель связи нед	0,9	-	88	Владелец не найден
2	143+77.62	Кабель связи нед.	1.2	-	89	Владелец не найден
3	148+49.46	Кабель связи КМУ2394 нед.	0,70	-	6	ОАО "Воентелеком"
4	151+29.72	Кабель связи КМУ2394 нед.	0,70	-	82	ОАО "Воентелеком"
5	156+15.61	Каб. Связи нед.	1.80	-	61	Владелец не найден
6	156+25.14	Каб. Связи нед.	0.90	-	56	Владелец не найден
7	161+80.06	Каб. Связи нед.	1.80	-	59	Владелец не найден
8	161+83.22	Каб. Связи нед.	1.80	-	31	Владелец не найден
(ПК167+99.70-ПК204+20.90)						
1	170+88.77	каб.связи нед.	0.40	-	55	Владелец не найден
2	174+53.52	каб.связи нед.	0.40	-	14	Владелец не найден
3	175+75.28	каб.связи	1.20	-	83	Владелец не найден
4	181+18.82	газопровод н.д.	1,60	ПЭ225	87	ГП КО Регион
5	182+57.97	газопровод	1,50	ПЭ65	89	
6	183+47.22	водопровод нед.	1,80	чуг.100	85	МО СП село Совхоз "Боровский"
7	188+34.92	водопровод нед.	1,80	чуг.100	89	МО СП село Совхоз "Боровский"
8	188+94.95	Кабель 10кВ N 6 ПС "Вега" отп. на Боровские просторы	0,70	-	69	ООО Боровские просторы
9	190+02.76	газопровод ср.д.	1,60	ПЭ160	36	ГП КО Регион
10	191+01.09	газопровод ср.д.	1,60	ПЭ160	88	ГП КО Регион
11	191+03.52	водопровод нед.	1,80	чуг.100	88	МО СП село Совхоз "Боровский"
12	193+03.83	газопровод н.д.	1.4	ПЭ110	89	ГП КО Регион
01-195-6-1126/17.40/2001-ППТ-ПЗ						
						Лист
						12
Изм.	Кол.уч.	Лист	№ док.	Подпись	Дата	

Взам. инв. №	
Подпись и дата	
Инв. № подл.	012517

13	193+44.21	газопровод н.д.	1.4	ПЭ110	67	
14	193+46.65	Каб 0.4 кВ	-	-	74	"Калугаэнерго" филиала ПАО "МРСК Центра и Приволжья"
15	193+60.91	газопровод н.д.	1,40	ПЭ110	25	ГП КО Регион
16	193+85.77	газопровод ср.д.	1,60	ПЭ160	69	ГП КО Регион
17	193+89.50	газопровод н.д.	1,60	ПЭ225	68	ГП КО Регион
(ПК204+20.90-ПК214+69.48)						
пересечения отсутствуют						
(ПК214+69.48-ПК219+57.94)						
1	217+02.11	газопровод н.д.	1,20	ПЭ160	88	ООО УК "Газинвест"
(ПК219+57.94-ПК222+03.57)						
пересечения отсутствуют						
(ПК222+03.57-ПК228+73.25)						
1	222+66.00	газопр. н.д.	1.50	пэ63	80	ООО УК "Газинвест"
2	224+62.47	газопр. н.д.	1.50	пэ63	78	
3	225+23.17	газопр. н.д.	1.50	пэ63	88	
4	225+54.72	газопр. н.д.	1.50	пэ110	89	
5	227+70.10	водопр.	0.10	ст.150	89	СНТ "ФЭИ-1"
(ПК228+73.25+ПК229+00.59)						
пересечения отсутствуют						

Таблица 5.2 - Ведомость пересечений границ зон планируемого размещения линейного объекта (объектов) с наземными коммуникациями

№ п/п	Пикет	Наименование линии, напряжение, направление	Число пересекаемых проводов, шт	Угол пересечения, град.	Высота и род опор	Расстояние от оси трассы до левой опоры пересекаемой линии	Расстояние от оси трассы до правой опоры пересекаемой линии	Высота нижнего провода в точке пересечения	Владелец, адрес, телефон, факс
(ПК0+0.00-ПК0+64.91)									
пересечения отсутствуют									
(ПК0+64.91-ПК139+11.83)									
1	2+73.12	ВЛ-10 кВ N19 ПС Вега	3	56		12,20	44,80	7,93	"Калугаэнерго" филиала ПАО "МРСК Центра и Приволжья"
2	8+32.89	ВЛ-10 кВ N19 ПС Вега	3	53		28,40	65,70	7,85	"Калугаэнерго" филиала ПАО "МРСК Центра и Приволжья"
3	10+43.19	ВЛ-10 кВ N19 ПС Вега	3	58		10,30	42,00	7,69	"Калугаэнерго" филиала ПАО "МРСК Центра и Приволжья"
4	18+55.01	ВЛ-10 кВ СНТ Кривское	3	63		22,00	74,70	7,15	СНТ "Кривское"
5	25+56.51	Каб. связи ВОЛС, ОПЦ- 8А-7	1	81		23,50	5,90	5,69	ПАО «Ростелеком»
6	26+57.43	ВЛ-10 кВ База отдыха "Полет"	3	69		39,90	51,50	5,92	АО "ОНПП "Технология" им. А. Г. Ромашина"
7	59+88.06	ВЛ-10кВ N 6 ПС "Вега" с отп. СНТ Восход	3	65		5.67	39.55	8.69	"Калугаэнерго" филиала ПАО "МРСК Центра и Приволжья"
8	98+83.29	ВЛ-10кВ N 6 ПС "Вега" отп. Варашиловская	3	88		12,90	74,50	5,28	"Калугаэнерго" филиала ПАО "МРСК Центра и Приволжья"
9	115+54.28	ВЛ-10кВ N 6 ПС "Вега" отп. СНТ "Импульс-2"	3	70		23,70	27,50	9,52	"Калугаэнерго" филиала ПАО "МРСК Центра и Приволжья"

Изм.	Кол.уч.	Лист	№ док.	Подпись	Дата

01-195-6-1126/17.40/2001-ППТ-ПЗ

Лист

13

10	121+02.83	ВЛ-0,4кВ карьер "Потресово"	4	88		5,20	46,70	8,11	ООО "Квазар"
(ПК139+11.83-ПК167+99.70)									
1	142+44.47	ВЛ-10кВ N 6 ПС "Вега" отп. Варашиловская	3	83		44,40	13,00	7,03	"Калугаэнерго" филиала ПАО "МРСК Центра и Приволжья"
2	152+86.05	ВЛ-0,4 кВ от МТП N40 Городня	1	34		3,60	43,60	6,97	"Калугаэнерго" филиала ПАО "МРСК Центра и Приволжья"
3	153+12.26	ВЛ-10кВ N 6 ПС "Вега" отп. на МНП N40 Городня	3	64		15,90	58,10	4,61	"Калугаэнерго" филиала ПАО "МРСК Центра и Приволжья"
4	155+48.61	ВЛ-10кВ N 6 ПС "Вега" отп. на МНП N40 Городня	3	28		24,90	39,20	8,95	"Калугаэнерго" филиала ПАО "МРСК Центра и Приволжья"
5	160+49.59	ВЛ-10кВ N 6 ПС "Вега"	3	57		29,10	36,70	7,11	"Калугаэнерго" филиала ПАО "МРСК Центра и Приволжья"
(ПК137+99.70-ПК204+20.90)									
1	175+34.27	ВЛ-10кВ N 6 ПС "Вега"	3	84		10,20	65,40	8,18	"Калугаэнерго" филиала ПАО "МРСК Центра и Приволжья"
2	178+43.64	ВЛ 10кВ	3	86		51,32	17,42	7,30	"Калугаэнерго" филиала ПАО "МРСК Центра и Приволжья"
3	181+36.74	ВЛ-0,4кВ N 2 от КТП36	1	32		13,90	13,10	7,08	"Калугаэнерго" филиала ПАО "МРСК Центра и Приволжья"
4	181+70.99	ВЛ-0,4кВ N 2 от КТП36	1	74		6,80	20,70	5,65	"Калугаэнерго" филиала ПАО "МРСК Центра и Приволжья"
5	182+07.67	0,4 кВ	1	42		7,80	11,10	5,22	"Калугаэнерго" филиала ПАО "МРСК Центра и Приволжья"
6	182+30.34	0,4 кВ	1	86		3,90	16,10	6,40	"Калугаэнерго" филиала ПАО "МРСК Центра и Приволжья"
7	182+67.84	ВЛ-0,4кВ N 2 от КТП36	1	73		2,40	18,30	6,41	"Калугаэнерго" филиала ПАО "МРСК Центра и Приволжья"
8	187+52.85	ВЛ-0,4кВ N 1 от КТП36	1	89		7,40	50,60	6,39	"Калугаэнерго" филиала ПАО "МРСК Центра и Приволжья"
9	193+06.11	0,4 кВ	1	88		38,18	7,19	-	"Калугаэнерго" филиала ПАО "МРСК Центра и Приволжья"
10	193+41.95	ВЛ-0,4кВ от МТП 40 0	1	66		38,82	7,17	6	"Калугаэнерго" филиала ПАО "МРСК Центра и Приволжья"
11	193+46.65	0,4 кВ	1	66		6,83	38,54	-	"Калугаэнерго" филиала ПАО "МРСК Центра и Приволжья"
12	194+29.34	ВЛ-10кВ N 6 ПС "Вега" отп. Сорокове	3	24		22,90	21,70	7,06	"Калугаэнерго" филиала ПАО "МРСК Центра и Приволжья"
13	194+82.89	ВЛ-0,4кВ N1 от КТП251	1	50		6,40	17,10	6,47	"Калугаэнерго" филиала ПАО "МРСК Центра и Приволжья"
14	195+73.47	ВЛ-0,4кВ от КТП 251	1	88		13,50	5,40	5,83	"Калугаэнерго" филиала ПАО "МРСК Центра и Приволжья"
15	195+80.24	ВЛ-0,4кВ от КТП 251	1	88		13,80	5,00	5,59	"Калугаэнерго" филиала ПАО "МРСК Центра и Приволжья"
16	197+34.93	ВЛ-0,4кВ от КТП 429	3	87		8,70	10,50	5,20	"Калугаэнерго" филиала ПАО "МРСК Центра и Приволжья"
17	197+43.31	ВЛ-0,4кВ от КТП251 уличное освещение	1	53		13,70	13,10	5,03	"Калугаэнерго" филиала ПАО "МРСК Центра и Приволжья"
18	198+93.49	ВЛ-10кВ N 6 ПС "Вега" отп. ТП 1158А	3	87		7,10	11,30	7,39	"Калугаэнерго" филиала ПАО "МРСК Центра и Приволжья"
19	200+99.06	ВЛ-10кВ N 6 ПС "Вега" отп. Сороковець	3	81		38,20	18,10	7,93	"Калугаэнерго" филиала ПАО "МРСК Центра и Приволжья"
20	203+10.60	ВЛ-0,4кВ от КТП 297 Сороковець	1	75		4,20	7,90	7,20	"Калугаэнерго" филиала ПАО "МРСК Центра и Приволжья"
21	203+92.86	ВЛ-0,4кВ от КТП 297 Сороковець	1	79		4,30	16,00	6,21	"Калугаэнерго" филиала ПАО "МРСК Центра и Приволжья"
(ПК204+20.90-ПК214+69.48)									
1	213+22.47	ВЛ-0,4кВ от КТП 1145А	1	90		17,00	11,40	0,00	"Калугаэнерго" филиала ПАО "МРСК Центра и Приволжья"

Изм.	Кол.уч.	Лист	№ док.	Подпись	Дата	Взам. инв. №
						012517
Инд. № подл.						012517

01-195-6-1126/17.40/2001-ППТ-ПЗ

Лист

14

2	213+29.54	ВЛ-10кВ N 6 ПС "Вега" отп. Ивановское	3	80		2,80	17,70	7,06	"Калугаэнерго" филиала ПАО "МРСК Центра и Приволжья"
3	214+23.40	ВЛ-10кВ N 6 ПС "Вега" отп. Ивановское	3	26		83,20	11,90	7,40	"Калугаэнерго" филиала ПАО "МРСК Центра и Приволжья"
(ПК214+69.48-ПК219+57.94)									
пересечения отсутствуют									
(ПК219+57.94-ПК222+03.57)									
1	221+22.17	ВЛ-0,4кВ от КТП 160 СНТ Венера	2	59		7.04	32.85	6.64	СНТ «Венера»
2	221+71.11	ВЛ-10кВ N 6 ПС "Вега" отп. Варшиловская	3	32		17,70	35,80	8,02	"Калугаэнерго" филиала ПАО "МРСК Центра и Приволжья"
(ПК222+03.57-ПК228+73.25)									
3	222+23.63	ВЛ-10кВ N 6 ПС "Вега" отп. Варшиловская	3	80		61,90	11,70	7,48	"Калугаэнерго" филиала ПАО "МРСК Центра и Приволжья"
4	222+70.10	ВЛ-10кВ N 6 ПС "Вега" отп. Варшиловская	3	12		50,60	23,00	7,71	"Калугаэнерго" филиала ПАО "МРСК Центра и Приволжья"
5	223+39.70	ВЛ-10кВ N 6 ПС "Вега" отп. Варшиловская	3	10		32,20	45,30	6,79	"Калугаэнерго" филиала ПАО "МРСК Центра и Приволжья"
6	224+65.18	ВЛ-10кВ N 6 ПС "Вега" отп. КТП 1152А Белянина	1	72		5,80	5,10	6,40	"Калугаэнерго" филиала ПАО "МРСК Центра и Приволжья"
7	226+07.63	ВЛ-10кВ N 6 ПС "Вега" отп. Варшиловская	3	47		53,00	53,90	6.0	"Калугаэнерго" филиала ПАО "МРСК Центра и Приволжья"
8	226+10.20	ВЛ-0,4кВ N1 КТП 271	1	48		3,50	20,60	4,57	"Калугаэнерго" филиала ПАО "МРСК Центра и Приволжья"
9	226+12.47	ВЛ-0,4кВ N1 КТП 271	1	87		2,60	22,50	4,70	"Калугаэнерго" филиала ПАО "МРСК Центра и Приволжья"
10	226+47.02	ВЛ-0,4кВ N1 КТП 271	1	51		5,60	6,60	5,78	"Калугаэнерго" филиала ПАО "МРСК Центра и Приволжья"
11	226+58.24	ВЛ-0,4кВ N1 КТП 271	1	29		8,90	8,40	5,47	"Калугаэнерго" филиала ПАО "МРСК Центра и Приволжья"
12	227+16.78	ВЛ-0,4кВ N1 КТП 271	4	89		7,60	23,60	6,02	"Калугаэнерго" филиала ПАО "МРСК Центра и Приволжья"
13	227+76.40	ВЛ-0,4кВ N1 КТП 271	4	63		4,80	3,30	6,75	"Калугаэнерго" филиала ПАО "МРСК Центра и Приволжья"
14	228+38.86	ВЛ-10кВ N 6 ПС "Вега" отп. Варшиловская	3	89		61,00	5,30	7,33	"Калугаэнерго" филиала ПАО "МРСК Центра и Приволжья"
(ПК228+73.25+ПК229+00.59)									
пересечения отсутствуют									

Изм.	Кол.уч.	Лист	№ док.	Подпись	Дата
Изм.	Кол.уч.	Лист	№ док.	Подпись	Дата

Взам. инв. №

Подпись и дата

Инд. № подл.
012517

01-195-6-1126/17.40/2001-ППТ-ПЗ

Лист

15

Таблица 5.3 - Ведомость пересечения с автомобильными дорогами

№№ п/п	ПК по трассе	Наименование дороги	Угол пересечения, градусы	Категория дороги	Тип покрытия	Ширина основания насыщ. м	Ширина проезжей части, м	Владелец, адрес, телефон, факс
(ПК0+0.00-ПК0+64.91)								
1	0+34.44	а.д. "Малоярославец - Боровск" - Обнинск	88	IV	асфальт	19,8	6,0	ГКУ Калужской области "Калугадорзаказчик"
(ПК0+64.91-ПК139+11.83)								
1	14+62.44	Автомобильная дорога между ЗУ с КН 40:03:054402:24 и 40:03:054402:20	88			19,6	4,1	МО МР Боровского района
2	25+53.01	Автомобильная дорога между ЗУ с КН 40:03:054402:22 и 40:03:000000:484	77		цемент	25,5	6,0	МО МР Боровского района
3	37+52.64	Автомобильная дорога на СНТ Лесное на ЗУ с КН 40:03:000000:197	87		щебень	7,8	5,6	СНТ "Лесное"
4	60+21.86	а.д. на СНТ "Восход"	85		бетон	11,5	3,6	СНТ "Восход"
5	99+02.06	а.д. "Малоярославец - Боровск" - Обнинск	89	IV	асфальт	16,8	7,0	
6	113+84.36	а.д. на земельном участке с кадастровым номером 40:03:050903:5	82		щебень	0,0	3,1	ГКУ КО "Боровское лесничество"
7	115+46.31	а.д. на СНТ "Импульс-2"	69		асфальт	-	5,1	МО МР Малоярославецкого района
8	120+58.20	а.д. на карьер "Потресово"	61		гравий	-	5,6	МО МР Малоярославецкого района
9	122+41.21	а.д. между земельными участками с кадастровыми номерами 40:13:040104:225 и 40:13:040104:93	73		асфальт	-	8,0	МО МР Малоярославецкого района
10	137+01.68	а.д. "Малоярославец - Боровск" - Обнинск	81	IV	асфальт	20,0	6,3	ГКУ Калужской области "Калугадорзаказчик"
(ПК139+11.83-ПК167+99.70)								
1	142+60.30	а.д. "Малоярославец - Боровск" - Обнинск	86	IV	асфальт	15,3	7,1	ГКУ Калужской области "Калугадорзаказчик"
2	151+50.15	а.д. Малоярославец - Боровск	88	IV	асфальт	22,0	6,3	ГКУ Калужской области "Калугадорзаказчик"
3	152+21.25	Автомобильная дорога возле земельного участка с кадастровым номером 40:03:050501:12, в сторону д. Городня	88		асфальт	-	3,0	МО МР Боровского района
(ПК167+99.70-ПК204+20.90)								
1	175+51.27	а.д. Малоярославец - Боровск	85	IV	асфальт	18,7	6,1	ГКУ Калужской области "Калугадорзаказчик"
2	178+33.21	а.д. «Малоярославец - Боровск» - Бавькино - Трубицино	89	V	щебень	13,1	7,2	МО МР Боровского района
3	180+69.76	А/д - вдоль проселочной дороги, нах-ся между ЗУ сКН 40:03:030501:84 и 40:03:030501:159	39			-	3,0	МО СП село Совхоз "Боровский"
4	180+87.44-182+43.58	А/д - вдоль проселочной дороги, нах-ся между ЗУ сКН 40:03:030501:84 и 40:03:030501:159	прохождение по дороге			-	3,0	МО СП село Совхоз "Боровский"
5	183+0.83	съезд к зем.участку	90		бетон	-	8,0	МО СП село Совхоз "Боровский"
6	183+46.05	А/д - вдоль проселочной дороги, нах-ся между ЗУ сКН 40:03:030501:84 и 40:03:030501:159	90			-	2,9	МО СП село Совхоз "Боровский"
7	184+46.32	А/д - вдоль проселочной дороги, нах-ся между ЗУ с КН 40:03:030501:409 и 40:03:030501:594	59		щебень	-	7,4	МО СП село Совхоз "Боровский"

Изм.	Кол.уч.	Лист	№ док.	Подпись	Дата

Изм.	Кол.уч.	Лист	№ док.	Подпись	Дата	01-195-6-1126/17.40/2001-ППТ-ПЗ	Лист
							16

8	188+20.85	А/д - возле ЗУ с КН 40:03:030501:358 (ул.Центральная)	82		щебень	-	3,0	МО СП село Совхоз "Боровский"
9	188+20.85	а.д. - возле ЗУ с КН 40:03:030501:358 (ул.Центральная)	81		щебень	-	3,0	МО СП село Совхоз "Боровский"
10	188+99.45	а.д. в коттеджный поселок Тимашово ул. Родниковая	66		щебень	-	5,6	МО СП село Совхоз "Боровский"
11	190+50.17	а.д. в д. Тимашово ул. Мира, нахо-ся между ЗУ с КН 40:03:030501:735 и 40:03:030501:397	70		асфальт	-	3,1	МО СП село Совхоз "Боровский"
12	191+19.35	а.д. Малоярославец - Боровск	90	IV	асфальт	-	5,9	ГКУ Калужской области "Калугадорзаказчик"
13	191+58.45	подъезд к зем.участку	85			-	4,1	МО СП село Совхоз "Боровский"
14	191+88.76	подъезд к зем.участку	89			-	4,3	МО СП село Совхоз "Боровский"
15	192+20.47	подъезд к зем.участку	88			-	4,4	МО СП село Совхоз "Боровский"
16	192+67.05	подъезд к зем.участку	88			-	5,4	МО СП село Совхоз "Боровский"
17	193+10.68	подъезд к зем.участку	87			-	2,9	МО СП село Совхоз "Боровский"
18	193+70.06	а.д. Малоярославец - Боровск	67	IV	асфальт	-	6,3	ГКУ Калужской области "Калугадорзаказчик"
19	193+87.56	а.д. "Малоярославец-Боровск" -Сороковеть (ул.Полевая)	24		щебень	-	3,0	МО МР Боровского района
20	194+35.78	ул.Рассветная	84			-	11,1	МО СП село Совхоз "Боровский"
21	194+73.09	проезд к зем.участку	85			-	5,6	МО СП село Совхоз "Боровский"
22	195+86.48	ул. Земляничная	87			-	12,2	МО СП село Совхоз "Боровский"
23	196+24.66	а.д. "Малоярославец-Боровск" -Сороковеть (ул.Полевая)	89	V	щебень	-	3,0	МО МР Боровского района
24	196+68.61	ул.Луговая	83			-	3,2	МО СП село Совхоз "Боровский"
25	197+91.35	ул.Луговая	73			-	3,6	МО СП село Совхоз "Боровский"
26	199+08.62	ул.Космонавтов	83			-	6,7	МО СП село Совхоз "Боровский"
27	200+33.30	а.д. "Малоярославец-Боровск" -Сороковеть (ул.Полевая)	89	V	щебень	-	3,0	МО МР Боровского района
28	201+00.92	а.д. "Малоярославец-Боровск" -Сороковеть (ул.Полевая)	89	V	щебень	-	3,0	МО МР Боровского района
29	201+85.10	ул.Космонавтов	86			-	7,3	МО СП село Совхоз "Боровский"
31	203+12.58	ул.Космонавтов	89			-	6,1	МО СП село Совхоз "Боровский"
32	203+94.70	ул.Тихопрудная	71			-	3,0	МО СП село Совхоз "Боровский"
(ПК204+20.90-ПК214+69.48)								
1	213+13.38	а.д. в д. Бавыкино ул. Лесная, нах-ся между ЗУ с КН 40:03:031506:24 и 40:03:030601:105	79			-	12,00	МО СП село Совхоз "Боровский"
(ПК214+69.48-ПК219+57.94)								
1	214+85.50	а.д. "Малоярославец - Боровск" - Обнинск	85	IV	асфальт	-	6,80	ГКУ Калужской области "Калугадорзаказчик"
2	217+17.52	а.д. в СНТ "Заречье"	28			-	3,00	МО СП село Совхоз «Боровский»
3	218+26.24	а.д. в СНТ "Заречье"	25			-	3,10	
(ПК219+57.94-ПК222+03.57)								
1	221+45.29	а.д. "Малоярославец - Боровск" - Обнинск	87	IV	асфальт	-	5,80	ГКУ Калужской области "Калугадорзаказчик"
2	221+83.66	а.д. в СНТ "ФЭИ-1"	79		асфальт	-	4,00	СНТ "ФЭИ-1"
(ПК222+03.57-ПК228+73.25)								
3	222+29.16	а.д. на Машково	85	V	асфальт	-	4,50	СНТ "Машково"

Изм.	Кол.уч.	Лист	№ док.	Подпись	Дата	Взам. инв. №	012517	Подпись и дата	Инва. № подл.

01-195-6-1126/17.40/2001-ППТ-ПЗ

Лист

17

4	222+25.02- 223+6.49	а.д. на Машково		V	асфальт	-	4,50	СНТ "Машково"
5	223+35.69- 224+48.13	а.д. на Машково		V	асфальт	-	4,50	СНТ "Машково"
6	224+48.13- 225+78.10	а.д. на Машково		V	щебень	-	4,50	СНТ "Машково"
7	225+78.10- 226+5.72	а.д. на Машково		V	асфальт	-	4,50	СНТ "Машково"
8	226+5.72- 228+36.5	а.д. на Машково		V	щебень	-	4,50	СНТ "Машково"

(ПК228+73.25+ПК229+00.59)

пересечения отсутствуют

Инд. № подл.	012517
Взам. инв. №	
Подпись и дата	

Изм.	Кол.уч.	Лист	№ док.	Подпись	Дата

01-195-6-1126/17.40/2001-ППТ-ПЗ

Лист

18

6. Ведомость пересечения границ зон планируемого размещения объекта с водными объектами (в том числе с водотоками, водоемами, болотами)

Таблица 6.1 – Ведомость пересечения водных преград

№ п/п	Пикетное положение ПК+	Наименование водной преграды	Ширина, м	Глубина, м
(ПК0+0.00-ПК0+64.91)				
Пересечения отсутствуют				
(ПК0+64.91-ПК139+11.83)				
1	8+07.21	Ручей б/н	-	0.2
2	8+29.90	Ручей б/н	-	0.2
2	9+88.74	р. Протва	36,6	1,2
3	32+53.28	Ручей б/н	-	-
(ПК139+11.83-ПК167+99.70)				
1	152+57.30	р. Городянка	11,3	0,2
2	154+96.98	Ручей б/н	-	0.3
3	161+64.97	Ручей б/н	-	0.7
(ПК167+99.70-ПК204+20.90)				
1	177+59.85	р. Городянка	6,3	0,5
2	189+19.25	Ручей б/н	-	0,3
3	189+67.86	р. Городянка	5.6	0,5
4	190+03.88	р. Городянка прех	-	-
(ПК204+20.90-ПК214+69.48)				
Пересечения отсутствуют				
(ПК214+69.48-ПК219+57.94)				
Пересечения отсутствуют				
(ПК219+57.94-ПК222+03.57)				
Пересечения отсутствуют				
(ПК222+03.57-ПК228+73.25)				
Пересечения отсутствуют				
(ПК228+73.25-ПК229+00.59)				
пересечения отсутствуют				

Изм. № подл.	012517
Подпись и дата	
Взам. инв. №	

Изм.	Кол.уч.	Лист	№ док.	Подпись	Дата

01-195-6-1126/17.40/2001-ППТ-ПЗ

Лист

19

7. Инженерные изыскания

При подготовке документации по планировке территории были использованы материалы инженерных изысканий, выполненные по заказу ООО «СтройГазКомплект» для разработки проектной документации по титулу: «Газопровод межпоселковый от дер. Кривское к дер. Городня-дер. Писково с отводом на дер. Сороковець, дер. Бавыкино, дер. Машково».

Инженерно-геодезические изыскания были выполнены ООО «ТрансСтройИнжиниринг» в 2019 году. В результате был создан инженерно-топографический план в масштабе 1:1000 на участок строительства объекта. Технический отчет об инженерно-геодезических изысканиях прилагается в электронном виде.

Инженерно-геологические, гидрометеорологические и экологические изыскания были выполнены ООО «ТрансСтройИнжиниринг» в 2018-2020 гг.

Технический отчет об инженерно-геологических, об экологических и о гидрометеорологических изысканиях прилагаются в электронном виде.

Задание на проведение инженерных изысканий прилагается к материалам инженерных изысканий.

Инв. № подл.	012517	Изм.	Кол.уч.	Лист	№ док.	Подпись	Дата	01-195-6-1126/17.40/2001-ППТ-ПЗ	Лист
									20
Взам. инв. №									
Подпись и дата									

Приложения

Приложение А – Задание на сбор исходных данных (Приложение № 2 к Договору №01-195-6-1126/17-СУБ от 23 марта 2018 г.)

Приложение № 2
к Договору № 01-195-6-1126/17-СУБ от "23" марта 2018 г.

ЗАДАНИЕ на сбор исходных данных

Перечень основных данных и требований	Описание
1. Наименование объектов	<ul style="list-style-type: none"> • Газопровод межпоселковый от ГРС "Воробья" до газораспределительной сети ГРС "Институт им. Карпова" Калужской области • Газопровод межпоселковый от д. Тимашово - д. Горродня - д. Писково с отводом на д. Сорочеть, д. Бавыкино, д. Заречье Боровского района Калужской области • Газопровод межпоселковый к с. Скобачево Одоевского района Тульской области
2. Наименование работ	Сбор исходных данных для проектирования объектов Программы газификации регионов РФ
3. Вид строительства	Новое
4. Стадия проектирования	Сбор исходных данных
5. Основание для проведения работ	<ul style="list-style-type: none"> • Программа газификации регионов Российской Федерации, утвержденная Председателем Правления ПАО «Газпром» А.Б. Миллером. • Соглашения о взаимном сотрудничестве и Договоры по газификации между администрациями регионов РФ и ПАО «Газпром», предусматривающие осуществление программы газификации в регионе. • Концепция участия ОАО «Газпром» в газификации регионов РФ, утвержденная постановлением Правления ОАО «Газпром» 30.11.2009 № 57
6. Проектировщик	ООО «СтройГазКомплект» Адрес: 197101, Россия, г. Санкт-Петербург, ул. Чапаева, д.15, литер А., офис А-203
7. Исполнитель	ООО «ТрансСтройИнжиниринг» Адрес: 450005, Республика Башкортостан, г. Уфа, ул. 8 Марта, д. 12, офис 411


 Юридический отдел

Взам. инв. №	
Подпись и дата	
Инв. № подл.	012517

Изм.	Кол.уч.	Лист	№ док.	Подпись	Дата				

01-195-6-1126/17.40/2001-ППТ-ПЗ

Лист

21

Перечень основных данных и требований	Описание
8. Требования к Исполнителю/субподрядчику	Наличие документов, подтверждающих участие в СРО (для тех видов работ, на выполнение которых требуется наличие СРО) и допуск к видам работ, указанным в разделе «Виды работ по инженерным изысканиям» Перечня видов работ по инженерным изысканиям, по подготовке проектной документации, по строительству, реконструкции, капитальному ремонту объектов капитального строительства, которые оказывают влияние на безопасность объектов капитального строительства, утвержденного приказом Министерства регионального развития Российской Федерации от 30.12.2009 N 624. Наличие сертификата соответствия требованиям ГОСТ Р ИСО 9001 -2011
9. Сроки выполнения работ	В соответствии с Календарным планом
10. Виды и цели сбора исходных данных	Основная цель сбора исходных данных - получение материалов в объемах, необходимых и достаточных для разработки проектной документации, инженерных изысканий, получения положительных заключений государственной экспертизы (далее – ГЭ) в соответствии с требованиями законодательства РФ и нормативных актов ПАО «Газпром», нормативно-технических документов и Градостроительного кодекса РФ Выполнить сбор исходных данных в составе: раздел «Исходно-разрешительная документация»; раздел «Согласование места размещения объекта»; раздел «Градостроительная документация»; раздел «Технические условия на подключение»; раздел «Технические условия на пересечение»; раздел «Исходные данные для логистического обеспечения строительства»
11. Перечень нормативных документов	Сбор исходных данных выполнить в соответствии с требованиями Градостроительного кодекса РФ, нормативных актов ПАО «Газпром» и других действующих нормативных документов
12. Общие требования к выполнению сбора исходных данных	Сбор исходных данных (СИД) выполнить в соответствии с техническими требованиями (Приложение А к настоящему ТЗ), которые носят общий характер и уточняются в ходе сбора исходных данных по каждому Объекту, требованиями законодательства и нормативных актов РФ в объеме, достаточном для проектирования и прохождения ГЭ
13. Отчетные материалы	Исполнитель представляет Проектировщику ежемесячно, а также по запросу, информацию о выполнении работ по сбору исходных данных с приложением полученной за отчетный период исходно-разрешительной документации


 Юридический отдел

2

Изм.	Кол.уч.	Лист	№ док.	Подпись	Дата

01-195-6-1126/17.40/2001-ППТ-ПЗ

Лист

22

Перечень основных данных и требований	Описание
	<p>Все разделы Технического отчета по сбору ИД представить в виде единой книги;</p> <p>Исполнитель представляет Проектировщику Технический отчет по сбору ИД:</p> <ul style="list-style-type: none"> • на бумажном носителе (1 экз.); • в электронной версии (1 экз.).

Проектировщик:

Исполнитель:

Директор

Генеральный директор

ООО «СтройГазКомплект»

ООО «ТрансСтройИнжиниринг»



/А.П. Плисс/



/Ф.Р. Гимаев/



Взам. инв. №	
Подпись и дата	
Инв. № подл. 012517	

Изм.	Кол.уч.	Лист	№ док.	Подпись	Дата

Технические требования

1. Работы выполнить в следующем объеме:

1.1 Раздел 1 «Исходно-разрешительная документация»

1.1.1 Подготовить краткую пояснительную записку.

1.1.2 Получить необходимый картографический материал в объеме, достаточном для выполнения работ по сбору исходных данных.

1.1.3 Получить в органах исполнительной власти документы территориального планирования (при их наличии):

- Российской Федерации;
- субъекта Российской Федерации;
- муниципальных образований.

В случае письменного уведомления со стороны органов исполнительной власти о невозможности подготовки документов территориального планирования, привлечь к их разработке специализированные подрядные организации.

1.1.4 Получить сведения о наличии/отсутствии объектов культурного наследия в районе размещения объекта:

- Федерального значения;
- Регионального значения;
- Муниципального значения.

В случае письменного уведомления со стороны органов исполнительной власти об отсутствии необходимой информации для выдачи заключения о наличии/отсутствии объектов культурного наследия в районе размещения объекта, заключить договор на проведение государственной историко-культурной экспертизы.

Получить согласование на проведение проектных и строительных работ в органах исполнительной власти отвечающих за объекты культурного наследия Регионального значения, в установленном законом порядке.

1.1.5 Получить справку о наличии / отсутствии объектов особо охраняемых природных территорий (ООПТ) в районе размещения объекта:

- Федерального значения;
- Регионального значения;
- Муниципального значения.

1.1.6 В случае наличия ООПТ получить положение об ООПТ.

1.1.7 Получить заключение территориального органа управления государственным фондом недр об отсутствии (наличии) полезных ископаемых в недрах под участком предстоящей застройки (по принятым проектным решениям), а в случае наличия месторождений полезных ископаемых получить согласие пользователя недр об условиях размещения проектируемого объекта на территории лицензионного участка. В случае получения обоснованного отказа пользователей недр о невозможности размещения объекта на территории лицензионного участка выполнить повторный сбор исходных данных и получить согласие по обходному варианту.

В случае наличия полезных ископаемых в районе размещения объекта, оформить соответствующее разрешение на застройку в территориальном органе управления государственным фондом недр.

1.1.8 Получить рыбохозяйственные характеристики всех водных объектов затрагиваемых при проектировании, строительстве и эксплуатации объекта.

1.1.9 Получить согласие Росрыболовства о размещении объектов, влияющих на состояние водных биологических ресурсов и среду их обитания.



Взам. инв. №	
Подпись и дата	
Инв. № подл.	012517

Изм.	Кол.уч.	Лист	№ док.	Подпись	Дата

01-195-6-1126/17.40/2001-ППТ-ПЗ

1.1.10 Получить согласование места размещения объекта на мелиорируемых землях с организациями и уполномоченными органами исполнительной власти (в случае наличия мелиорируемых земель):

- организациями;
- федеральными органами;
- региональными органами.

1.1.11 Получить сведения о наличии/отсутствии территорий традиционного природопользования малочисленных народов Севера, Сибири и Дальнего востока РФ в районе размещения объекта (по принятым проектным решениям) (при необходимости).

1.1.12 Получить согласование места размещения объекта с органом исполнительной власти по охране малочисленных народов Севера, Сибири и Дальнего востока РФ и уполномоченными представителями малочисленных народов РФ (при необходимости).

1.1.13 Получить согласование места размещения объекта с Военным округом (при необходимости).

1.1.14 Получить согласование места размещения объекта с администрациями бассейнов внутренних водных путей (в случае пересечения судоходных рек).

1.1.15 Получить согласование места размещения объекта у собственника аэродрома (в случае размещения объекта в приаэродромной территории).

1.1.16 Получить справки о наличии очагов опасных болезней животных и их захоронениях (по принятым проектным решениям).

1.1.17 Получить справки о плотности, численности охотничьих животных, а также редких и исчезающих видов животных и растений, занесенных в Красную книгу.

1.1.18 Получить сведения из государственного водного реестра о пересекаемых водных объектах и расположенных в непосредственной близости от проектируемого строительства:

- о водохозяйственных участках;
- о водоохраных зонах и прибрежных защитных полосах, а также других зонах с особыми условиями их использования;
- об использовании водных объектов, в том числе о водопотреблении и водоотведении;
- о договорах водопользования, в том числе об их государственной регистрации, переходе прав и обязанностей по договорам водопользования, а также о прекращении указанных договоров;
- о решениях о предоставлении водных объектов в пользование, в том числе об их государственной регистрации;
- об иных документах, на основании которых возникает право собственности на водные объекты или право пользования водными объектами.

1.1.19 Получить сведения о наличии водозаборов подземных вод в районе проектируемого объекта и их санитарных зонах в радиусе 5 км (по принятым проектным решениям).

1.1.20 Получить информацию из государственного реестра объектов размещения отходов о расположении данных объектов в районе проведения работ (перечень организаций, имеющих возможность использовать, обезвреживать и размещать отходы, образующиеся на этапе строительства и эксплуатации проектируемых объектов) (по принятым проектным решениям).

1.1.21 Получить у специализированных предприятий по приемке отходов согласование размещения образующихся в период строительства и эксплуатации отходов с указанием названия объекта, лицензии на деятельность по обращению с опасными отходами, а также лимиты на размещение отходов, выданные Росприроднадзором.

1.1.22 Получить технические условия (ТУ) на разработку рабочего проекта рекультивации земель, нарушенных при выполнении проектно-изыскательских работ и строительстве объекта (от всех землепользователей).



5

Взам. инв. №	
Подпись и дата	
Инв. № подл.	012517

Изм.	Кол.уч.	Лист	№ док.	Подпись	Дата

01-195-6-1126/17.40/2001-ППТ-ПЗ

Лист
25

1.1.23 Получить исходные данные и требования для разработки инженерно-технических мероприятий гражданской обороны и чрезвычайных ситуаций, выданных ГУ МЧС России по субъекту РФ, в том числе сведения о наличии/отсутствии взрывоопасных предметов (ВОП) или необходимости очистки местности от ВОП на территории прохождения боевых действий, включая архивную военно-историческую справку, подтверждающую ведение боевых действий в районе размещения объекта.

1.1.24 Организовать проведение общественных обсуждений по вопросу оценки воздействия на окружающую среду намечаемой хозяйственной деятельности, в соответствии с требованиями законодательства РФ. Получить материалы общественных обсуждений.

1.1.25 Получить другие необходимые согласования, предусмотренные федеральными законами, законами субъектов РФ и иными нормативно-правовыми актами.

1.1.26 Подготовить обзорные карты и ситуационные планы с нанесенными проектируемыми сооружениями, границами районов, сельских поселений, населенных пунктов, лесов, хозяйств, кадастровых кварталов, земельных участков, заказников, заповедников, ценных и рекреационных земель, санитарно защитных зон, участков недр, объектов культурного наследия, границ территорий спецоводопользования, зон санитарной охраны источников водоснабжения, с нанесением водозаборных сооружений и очистных устройств и т.д.

1.1.27 Получить сведения из Единого государственного реестра недвижимости (представляются в эл.виде) в отношении земельных участков, на которых планируется строительство объекта.

1.1.28 Получить сведения о ранее учтенных земельных участках.

1.1.29 Получить сведения, подтверждающие право на земельные участки - выписки из Единого государственного реестра недвижимости.

1.1.30 Получить копии правоустанавливающих документов на земельные участки, за исключением случаев, когда земельные участки находятся в неразграниченной государственной собственности.

1.1.31 Получить технические условия на присоединение к сетям инженерно-технического обеспечения

1.2 Раздел 2 «Согласование места размещения объекта»

1.2.1 Подготовить краткую пояснительную записку.

1.2.2 Обеспечить подготовку и оформление решения о предварительном согласовании предоставления земельного участка с приложением схемы расположения земельного участка на кадастровом плане или кадастровой карте соответствующей территории для строительства объекта.

1.2.3 Организовать взаимодействие с уполномоченным органом в целях информирования населения о возможном или предстоящем предоставлении земельных участков для строительства объекта в порядке, предусмотренном ст. 39.18 ЗК РФ.

1.2.4 Получить протокол общего собрания участников долевой собственности с решением о предоставлении земельного участка для строительства объекта (при наличии долевой собственности на испрашиваемых земельных участках).

1.2.5 Получить письменное согласие (соглашение о согласовании размещения объекта) частных собственников (физических и юридических лиц) земельных участков (частей земельных участков) о предоставлении земельного участка для строительства объекта, а также об утверждении границ охранных зон газораспределительных сетей.

1.2.6 Подготовить и согласовать расчеты возмещения убытков, в том числе упущенной выгоды (на период строительства объекта), причиненных собственникам, землепользователям, землевладельцам и арендаторам земельных участков, а также стоимости работ по проведению биологической рекультивации земель (материалы направить Проектировщику для проведения независимой оценки).



6

Взам. инв. №	
Подпись и дата	
Инв. № подл.	012517

Изм.	Кол.уч.	Лист	№ док.	Подпись	Дата

01-195-6-1126/17.40/2001-ППТ-ПЗ

Лист

26

Получить решение уполномоченного органа о предварительном согласовании предоставления земельного участка и схему расположения земельного участка на кадастровом плане или кадастровой карте.

1.2.7 Подготовить и утвердить в уполномоченном органе необходимую лесоустроительную документацию на лесные участки, испрашиваемые для строительства объекта, в соответствии с требованиями органа исполнительной власти субъекта РФ в области лесных отношений (проектная документация о местоположении, границах, площади и об иных количественных и качественных характеристиках лесного участка / акт натурного технического обследования участка лесного фонда и др).

1.2.8 На основании полученных материалов разработать схему расположения объекта в масштабе 1:10 000 - 1:25 000, на которую нанести:

- проектируемые сооружения;
- границы испрашиваемого земельного участка для размещения объекта;
- границы субъектов РФ, муниципальных районов и городских округов (в соответствии со сведениями Единого государственного реестра недвижимости (ЕГРН));
- границы земель в соответствии с их категорией (в соответствии со сведениями ЕГРН);
- границы и номера кадастровых кварталов (в соответствии со сведениями ЕГРН);
- границы и номера земельных участков (частях земельных участков) (поставленных на кадастровый учет, в том числе ранее учтенных);
- сведения о правообладателе, виде права, обременениях, площадях земельных участков (в соответствии со сведениями ЕГРН);

К схеме приложить ведомость земельных участков (экспликация), испрашиваемых для размещения объекта, в которой указать:

- субъект РФ;
- муниципальный район или городской округ;
- площади испрашиваемых земельных участков;
- правообладателей земельных участков;
- вид права с указанием правоустанавливающих документов;
- кадастровые номера земельных участков;
- категории земель;
- реквизит документа о согласовании испрашиваемых земельных участков;
- адреса и контакты лиц, участвовавших в согласовании.

В ведомости указывать землепользователей в разрезе трассы с указанием пикетажа.

1.3 Раздел 3 «Градостроительная документация»

1.3.1 Подготовить краткую пояснительную записку.

1.3.2 Провести кадастровый учет земельных участков (частей земельных участков), необходимых для строительства объектов.

1.3.3 Организовать проведение публичных слушаний по вопросу предоставления разрешения на условно разрешенный вид использования земельных участков или по проекту планировки территории, проекту межевания территории. Получить материалы публичных слушаний.


1.3.4 Разработать все необходимые материалы для получения проекта планировки территории и проекта межевания территории.

1.3.5 Получить проект планировки территории и проект межевания территории, для размещения объекта капитального строительства, утвержденные и зарегистрированные в установленном порядке.

1.4 Раздел 4 «Технические условия на подключение»

1.4.1 Подготовить запросы на получение технических условий.

1.4.2 Получить технические условия на подключение к сетям газораспределения.


Юридический отдел



Взам. инв. №	
Подпись и дата	
Инв. № подл.	012517

Изм.	Кол.уч.	Лист	№ док.	Подпись	Дата

01-195-6-1126/17.40/2001-ППТ-ПЗ

Лист

27

1.5 Раздел 5 «Технические условия на пересечение»

1.5.1 Подготовить краткую пояснительную записку.

1.5.2 Согласовать с владельцами действующих инженерных коммуникаций двусторонние акты закрепления на местности места пересечения существующих коммуникаций проектируемыми.

1.5.3 Подготовить ведомость ТУ на пересечение проектируемых объектов с существующими коммуникациями (по материалам инженерных изысканий) со ссылкой на соответствующие ТУ и страницу в отчете, на которой представлены данные ТУ.

1.5.4 Получить ТУ от владельцев инженерных сетей и коммуникаций на пересечение, параллельное следование и сближение с проектируемыми инженерными строениями, сетями и коммуникациями.

1.5.5 Получить согласования необходимые и достаточные для проектирования и строительства объекта.

1.6 Раздел 6 «Исходные данные для логистического обеспечения строительства»

1.6.1. Обследование районов строительства объекта на основании принятых решений по организации приема и разгрузки материально-технических ресурсов (МТР), оборудования и строительной техники на железнодорожных станциях.

1.6.2. Обследование предполагаемых к использованию станций разгрузки, прирельсовых разгрузочных площадок с указанием состояния железнодорожных тупиков, имеющихся площадок (складов) пригодных для временного складирования трубной и др. продукции (с отражением наличия существующего оборудования и оснащения на предмет пригодности использования для приёмки поставляемых грузов, освещенности площадок временного складирования и прирельсовых разгрузочных площадок). В случае отсутствия освещения, получение данных о возможности подключения к существующим сетям электроснабжения с указанием необходимых для подключения мероприятий (расстояние до точки подключения, установка необходимого электрооборудования, возможная мощность подключения). Визуальная оценка состояния подъездных автодорог к площадкам разгрузки и временного складирования. При отсутствии подъездных дорог - оценка и описание приблизительных объемов работ на их устройство.

1.6.3. Замер расстояния от ж.д. станций до ближайших автодорог на маршрутах проезда к трассе газопровода.

1.6.4. Обследование районов строительства объекта на основании принятых решений по размещению площадок перевалочных баз, временных баз, складов временного хранения оборудования и материалов для:

- выбора мест размещения площадок,
- выяснения условий аренды площадей,
- определения наличия складских помещений (отапливаемых, неотапливаемых).
- определения наличия автомобильных подъездных путей,
- оценки и расчета приблизительных объемов работ по подготовке территории площадок, а также (при необходимости) подъездных дорог к местам размещения площадок.

1.6.5. Обследование районов строительства объекта на основании решений по размещению площадок жилгородков строительных организаций, трубосварочных баз (ТСБ), производственных баз подрядных организаций, для:

- выбора мест размещения площадок,
- выяснения условий аренды площадей,
- определения наличия автомобильных подъездных путей,



Взам. инв. №	
Подпись и дата	
Инв. № подл.	012517

Изм.	Кол.уч.	Лист	№ док.	Подпись	Дата

- оценки и расчета приблизительных объемов работ по подготовке территории площадок, а также (при необходимости) подъездных дорог к местам размещения площадок.

1.6.6. Выяснение возможности и условий расселения рабочих в близлежащих населенных пунктах.

1.6.7. Согласование возможностей инженерного обеспечения временных зданий и сооружений (ВЗиС) подрядчика с заинтересованными организациями (электроэнергия, водоснабжение, водоотведение). Согласование с владельцами сетей возможности подключения с указанием условий подключения и протяженности прокладываемых инженерных сетей от точки подключения до временных площадок. В случае отсутствия возможностей подключения сетей водоснабжения, получение согласований на отпуск необходимого объема воды в ближайших населенных пунктах. Получение ТУ на обеспечение площадок и временных зданий и сооружений необходимыми местными энергоресурсами, на водоснабжение и водоотведение. В случае отсутствия возможностей подключения сетей канализации, согласование вывоза и сброса расчетного объема жидких стоков в канализационные стоки ближайших населенных пунктов. Визуальная оценка состояния подъездных автодорог к площадкам жилгородков строительных организаций, ТСБ, производственных баз подрядных организаций. При отсутствии подъездных дорог - оценка и описание приблизительных объемов работ на их устройство.

1.6.8. Замер расстояния от площадок до ближайших автодорог на маршрутах проезда к трассе газопровода.

1.6.9. Обследование районов строительства объекта на основании решений по обеспеченности строительства общераспространенными полезными ископаемыми с предоставлением обосновывающих материалов по существующим карьерам и разведанным запасам общераспространенных полезных ископаемых (ОПИ).

1.6.10. Получение информации от владельцев карьеров о виде, характеристиках и объеме запасов ОПИ, подтверждения возможности отпуска необходимого объема поставки для строительства, стоимости 1м³ стройматериала с указанием условий поставки (франко-карьер, франко-транспортное средство) с выделением НДС в заявленной стоимости, а также балансе грунта. Получение у владельца карьера копии лицензии на право пользования недрами, копии договора аренды земельных участков. Определение способа транспортировки ОПИ (имеется ли возможность транспортировки средствами владельца карьера, стоимость услуги). Визуальная оценка состояния подъездных автодорог к карьерам. Получение информации о расстояниях от карьеров до проектируемой трассы газопровода, до ближайшей автодороги. Замер расстояния от карьера до ближайшей автодороги на маршруте подвоза к трассе газопровода.

1.6.11. Обследование районов строительства объекта с целью реализации принятых решений по размещению и утилизации отходов строительного производства, в том числе:

- утилизация твердых бытовых отходов (ТБО);
- утилизация строительного мусора;
- утилизация лесорубочных остатков;
- утилизация остатков при разборке лежневых дорог;
- утилизация излишков минерального грунта при выторфовке;
- складирование деловой древесины

с предоставлением обосновывающих материалов (писем, лицензий), данных о возможностях полигонов по приему требуемых объемов ТБО, согласия владельцев полигонов ТБО на прием отходов, стоимости размещения. При недостаточности мощностей существующих полигонов ТБО по приему отходов, образующихся при строительстве, предварительный выбор (без оформления акта выбора) и согласование мест для строительства новых полигонов ТБО.



Взам. инв. №	
Подпись и дата	
Инв. № подл.	012517

Изм.	Кол.уч.	Лист	№ док.	Подпись	Дата

1.6.12. Выбор мест складирования излишнего минерального грунта, выяснение стоимости услуг на утилизацию или складирование отходов промышленного строительства.

1.6.13. Визуальная оценка состояния подъездных автодорог к местам складирования излишнего минерального грунта. При отсутствии подъездных дорог - оценка и описание приблизительных объемов работ на их устройство.

1.6.14. Замер расстояний от полигонов ТБО, мест складирования излишнего минерального грунта до ближайшей автодороги на маршруте к трассе газопровода, автодороги на маршруте к площадкам под размещение городков строителей, трубосварочных и производственных баз.

1.6.15. Замер расстояний по автодорогам, предполагаемым к использованию при строительстве. При прохождении маршрутов перевозок через населенные пункты - согласование маршрутов (с указанием названий улиц) с ответственными представителями администрации населенных пунктов.

1.6.16. Обосновать вахтовый метод производства работ, в том числе:

- получить разрешения от органов местного самоуправления региона строительства на ведение работ вахтовым методом;
- получить справку о наличии трудовых ресурсов в районе строительства объектов.

1.6.17. Получить материалы обоснований по размещению площадок под ВЗиС и местам выгрузки МТР, по обеспечению ОПИ, по утилизации отходов. Получить материалы согласования транспортной схемы.

1.6.18. Обследование фактического состояния дорог и мостов, используемых в транспортной схеме доставки грузов.

1.6.19. Получение от владельцев дорог разрешений и ТУ на использование существующих дорог и мостов для перевозки крупногабаритных и тяжеловесных грузов, материалов и оборудования для строительства.

2 Требования к выполнению работ:

2.1 Землеустроительную, лесоустроительную и градостроительную документацию оформить на Заказчика - ООО «Газпром инвестгазификация».

2.2. В комиссию по выбору земельных и лесных участков включить представителя Заказчика и (или) Проектировщика.

2.3 Информацию о выполнении работ необходимо предоставлять 1 раз в месяц, а также по запросу Проектировщика, с приложением полученных материалов в электронном виде.

2.4 Картографический материал должен быть получен официальным путем с соблюдением законодательства об авторских правах и содержать ссылки на источник получения. При наличии на исходных материалах грифов ограниченного пользования документация должна быть оформлена в соответствии с требованиями к оформлению документации ограниченного использования.

2.5 Представленные материалы сбора исходных данных должны быть актуальны до момента получения положительного заключения государственной экспертизы. При необходимости требуется выполнить подтверждение (продолгацию) ранее выданных документов или получить новые согласования и технические условия, градостроительную документацию согласование места размещения объекта и др.

3 Требования к отчетным материалам:

3.1 По материалам сбора исходных данных составить технический отчет, в котором выделить следующие разделы:

- Раздел 1 «Исходно-разрешительная документация»
- Раздел 2 «Согласование места размещения объекта»


Юридический отдел

10

Взам. инв. №	
Подпись и дата	
Инв. № подл.	012517

Изм.	Кол.уч.	Лист	№ док.	Подпись	Дата

01-195-6-1126/17.40/2001-ППТ-ПЗ

Лист

30

- Раздел 3 «Градостроительная документация»
 - Раздел 4 «Технические условия на подключение»
 - Раздел 5 «Технические условия на пересечение»
 - Раздел 6 «Исходные данные для логистического обеспечения строительства»
- 3.2 Все разделы представить в виде единой книги.

4 Требования к оформлению электронного вида:

4.1 Электронную версию отчетных материалов представить в формате электронной книги PDF, полностью соответствующей по своему содержанию бумажному оригиналу.

4.2 Графические изображения должны соответствовать оригиналу, как по масштабу, так и по цветовому отображению (схемы, планы, карты и т.д. предоставить с разрешением 300dpi).

Проектировщик:

Исполнитель:


Директор

Генеральный директор

ООО «СтройГазКомплект»
/А.П. Плисс/



ООО «ТрансСтройИнжиниринг»
/Ф.Р. Гимаев/




Ивл. № подл.	012517
Подпись и дата	
Взам. инв. №	

Изм.	Кол.уч.	Лист	№ док.	Подпись	Дата

01-195-6-1126/17.40/2001-ППТ-ПЗ

Приложение Б – Приказ министерства строительства и жилищно-коммунального хозяйства Калужской области от 12.08.2019 №305 о разрешении на разработку ДПТ.

**КАЛУЖСКАЯ ОБЛАСТЬ
МИНИСТЕРСТВО СТРОИТЕЛЬСТВА И
ЖИЛИЩНО-КОММУНАЛЬНОГО ХОЗЯЙСТВА**

ПРИКАЗ

от 12 августа 2019 года

№ 305

О подготовке проекта планировки и межевания территории для размещения объекта газификации

В соответствии со статьей 45 Градостроительного кодекса Российской Федерации **ПРИКАЗЫВАЮ:**

1. Принять решение о подготовке проекта планировки и проекта межевания территории для размещения линейного объекта «Газопровод межпоселковый от дер. Кривское к дер. Городня - дер. Писково с отводом на дер. Сороковеть, дер. Бавыкино, дер. Машково, дер. Заречье Боровского района Калужской области», расположенного в Малоярославецком и Боровском районах Калужской области.
2. В течение десяти дней со дня принятия настоящего решения направить уведомление о принятом решении в администрацию муниципального образования «Малоярославецкий район» и администрацию муниципального образования «Боровский район».

Министр

Е.О. Вирков

Инв. № подл. 012517	Подпись и дата	Взам. инв. №							01-195-6-1126/17.40/2001-ППТ-ПЗ	Лист
			Изм.	Кол.уч.	Лист	№ док.	Подпись	Дата		32

Приложение В - Письмо Управления по государственной охране объектов культурного наследия Калужской области от 20.02.2021 №10/162-21

КАЛУЖСКАЯ ОБЛАСТЬ



**УПРАВЛЕНИЕ
ПО ОХРАНЕ ОБЪЕКТОВ
КУЛЬТУРНОГО НАСЛЕДИЯ**

248016, г. Калуга, ул. Пролетарская, 111,
тел. 719-267, факс 719-292
E-mail: nasledie@adm.kaluga.ru

Главному инженеру
ООО
«ТРАНССТРОЙИНЖИНИРИНГ»

Р.К. Зарипову

г. Уфа, а/я 5, 450059

от 20.02.2021 № 10/162-21

на № _____ от _____

Уважаемый Ринат Камалетдинович!

Управление по охране объектов культурного наследия Калужской области (далее – Управление) на запрос о предоставлении сведений о наличии (отсутствии) объектов культурного наследия на земельном участке для выполнения изыскательских работ по объекту: «Газопровод межпоселковый от дер. Кривское к дер. Городня – дер. Писково с отводом на дер. Сороковеть, дер. Бавыкино, дер. Машково, дер. Заречье Боровского района Калужской области» в соответствии с приложенной обзорной картой, сообщает следующее.

На испрашиваемой территории объекты культурного наследия, включенные в единый государственный реестр объектов культурного наследия (памятников истории и культуры) народов Российской Федерации, выявленные объекты культурного наследия, объекты, обладающие признаками объекта культурного наследия отсутствуют, что подтверждено актом государственной историко-культурной экспертизы, содержащей результаты исследований, в соответствии с которыми определяется наличие или отсутствие объектов, обладающих признаками объекта культурного наследия, на земельном участке, отведенном под объект: «Газопровод межпоселковый от дер. Кривское к дер. Городня – дер. Писково с отводом на дер. Сороковеть, дер. Бавыкино, дер. Машково, дер. Заречье Боровского района Калужской области» (далее-ГИКЭ) от 18.07.2019 (проведенной экспертом Стрикаловым И.Ю. с 07.12.2018 по 18.07.2019).

Начальник управления

Е.Е. Чудаков

А.В. Дерюгин
(4842)719-268

Взам. инв. №	
Подпись и дата	
Инв. № подл.	012517

Изм.	Кол.уч.	Лист	№ док.	Подпись	Дата

01-195-6-1126/17.40/2001-ППТ-ПЗ

Лист
33

**Приложение Г - Справка ГУ МЧС России по Калужской области №126-2-3-1 от
16.01.2020**



МЧС России

ГЛАВНОЕ УПРАВЛЕНИЕ
МИНИСТЕРСТВА РОССИЙСКОЙ ФЕДЕРАЦИИ
ПО ДЕЛАМ ГРАЖДАНСКОЙ ОБОРОНЫ,
ЧРЕЗВЫЧАЙНЫМ СИТУАЦИЯМ И ЛИКВИДАЦИИ
ПОСЛЕДСТВИЙ СТИХИЙНЫХ БЕДСТВИЙ
ПО КАЛУЖСКОЙ ОБЛАСТИ
(ГЛАВНОЕ УПРАВЛЕНИЕ МЧС РОССИИ
ПО КАЛУЖСКОЙ ОБЛАСТИ)

ул. Кирова, д.94, г. Калуга, 248001
тел: (4842) 57-48-41, факс: (4842) 718-210
E-mail: mchskaluga@yandex.ru

16.01.2020 № 126-2-3-1
на № 1521 от 20.12.2019

Главному инженеру
ООО «ТРАНССТРОЙИНЖИНИРИНГ»

Р.К. Зарипову

а/я 5, г. Уфа,
Республика Башкортостан, 450059

Уважаемый Ринат Камалетдинович!

Сообщаю, что согласно представленному плану объекта «Газопровод межпоселковый от дер. Кривское к дер. Городня – дер. Писково с отводом на дер. Сороковець, дер. Бавыкино, дер. Машково, дер. Заречье Боровского района Калужской области», обеспечение пожарной безопасности обозначенных участков будут осуществлять:

в районе дер. Кривское – 60 пожарно-спасательная часть 3 пожарно-спасательного отряда федеральной противопожарной службы государственной противопожарной службы Главного управления МЧС России по Калужской области (далее – 60 ПСЧ), расположенная по адресу: Калужская область, г. Обнинск, ул. Киевское шоссе, д. 88. Расстояние от 60 ПСЧ до объекта – 9,5 км, расчетное время прибытия подразделения составляет 13 минут;

в районе дер. Городня – 11 пожарно-спасательная часть 3 пожарно-спасательного отряда федеральной противопожарной службы государственной противопожарной службы Главного управления МЧС России по Калужской области (далее – 11 ПСЧ), расположенная по адресу: Калужская область, г. Боровск, ул. Калужская, д. 95а. Расстояние от 11 ПСЧ до объекта – 13 км, расчетное время прибытия подразделения составляет 17 минут;

в районе дер. Писково – 11 пожарно-спасательная часть 3 пожарно-спасательного отряда федеральной противопожарной службы государственной противопожарной службы Главного управления МЧС России по Калужской области (далее – 11 ПСЧ), расположенная по адресу: Калужская область, г. Боровск, ул. Калужская, д. 95а. Расстояние от 11 ПСЧ до объекта – 15 км, расчетное время прибытия подразделения составляет 20 минут;

в районе дер. Сороковець – 11 пожарно-спасательная часть 3 пожарно-спасательного отряда федеральной противопожарной службы государственной противопожарной службы Главного управления МЧС России по Калужской области

ООО «ТрансСтройИнжиниринг»
Вх. № 13 от 16.01.2020

Взам. инв. №	
Подпись и дата	
Инв. № подл.	012517

Изм.	Кол.уч.	Лист	№ док.	Подпись	Дата	01-195-6-1126/17.40/2001-ППТ-ПЗ	Лист
							34

(далее – 11 ПСЧ), расположенная по адресу: Калужская область, г. Боровск, ул. Калужская, д. 95а. Расстояние от 11 ПСЧ до объекта – 7,5 км, расчетное время прибытия подразделения составляет 10 минут;

в районе дер. Бавыкино – 11 пожарно-спасательная часть 3 пожарно-спасательного отряда федеральной противопожарной службы государственной противопожарной службы Главного управления МЧС России по Калужской области (далее – 11 ПСЧ), расположенная по адресу: Калужская область, г. Боровск, ул. Калужская, д. 95а. Расстояние от 11 ПСЧ до объекта – 9 км, расчетное время прибытия подразделения составляет 12 минут;

в районе дер. Машково – 11 пожарно-спасательная часть 3 пожарно-спасательного отряда федеральной противопожарной службы государственной противопожарной службы Главного управления МЧС России по Калужской области (далее – 11 ПСЧ), расположенная по адресу: Калужская область, г. Боровск, ул. Калужская, д. 95а. Расстояние от 11 ПСЧ до объекта – 14 км, расчетное время прибытия подразделения составляет 19 минут;

в районе дер. Заречье – 60 пожарно-спасательная часть 3 пожарно-спасательного отряда федеральной противопожарной службы государственной противопожарной службы Главного управления МЧС России по Калужской области (далее – 60 ПСЧ), расположенная по адресу: Калужская область, г. Обнинск, ул. Киевское шоссе, д. 88. Расстояние от 60 ПСЧ до объекта – 11 км, расчетное время прибытия подразделения составляет 15 минут.

**ВРИО начальника Главного управления
полковник**



Д.В. Енин

М.Л. Поливода
(4842) 718-273

Инв. № подл. 012517	Подпись и дата	Взам. инв. №							Лист 35
			01-195-6-1126/17.40/2001-ППТ-ПЗ						
Изм.	Кол.уч.	Лист	№ док.	Подпись	Дата				

**Приложение Д - Письма ГКУ Калужской области «Калугадорзаказчик»
от 07.07.2021 №№ Исх-1350/4-21, Исх-1350/3-21, Исх-1350-21, Исх-1350/1-21, Исх-1350/2-21.**

5



МИНИСТЕРСТВО
ДОРОЖНОГО ХОЗЯЙСТВА
КАЛУЖСКОЙ ОБЛАСТИ

ГОСУДАРСТВЕННОЕ КАЗЕННОЕ
УЧРЕЖДЕНИЕ КАЛУЖСКОЙ ОБЛАСТИ
«КАЛУГАДОРЗАКАЗЧИК»
(ГКУ Калужской области
«КАЛУГАДОРЗАКАЗЧИК»)

ООО «Газпром межрегионгаз»
Р.А. Мазитову
(по доверенности 78 АБ 8592686 от
09.06.2020)

248600, г.Калуга, ул.Луначарского-64, тел. 79-53-63

от 04.07.2021 № Исх-1350/4-21

Уважаемый Роберт Альфредович!

ГКУ Калужской области «Калугадорзаказчику» на Ваше обращение от 05.07.2021 №101 сообщает, что срок действия письменного согласия №КБ-1226-20 от 19.06.2020 на прокладку инженерных коммуникаций «Газопровод межпоселковый от дер.Кривское к дер.Городня – дер.Писково с отводом на дер.Сороковеть, дер.Бавыкино, дер.Машково, дер.Заречье Боровского района Калужской области» в границах придорожных полос автомобильной дороги «Малоярославец – Боровск» - Шемякино Боровского района продлено до 06.07.2022.

Заместитель начальника

К.А. Булычев

Исп.: Лопухов В.В. тел.:53-10-20

Интв. № подл.	012517
Взам. инв. №	
Подпись и дата	

Изм.	Кол.уч.	Лист	№ док.	Подпись	Дата

01-195-6-1126/17.40/2001-ППТ-ПЗ

Лист
36



МИНИСТЕРСТВО
 ДОРОЖНОГО ХОЗЯЙСТВА
 КАЛУЖСКОЙ ОБЛАСТИ
 ГОСУДАРСТВЕННОЕ КАЗЕННОЕ
 УЧРЕЖДЕНИЕ
 КАЛУЖСКОЙ ОБЛАСТИ
 «КАЛУГАДОРЗАКАЗЧИК»
 (ГКУ КАЛУЖСКОЙ ОБЛАСТИ
 «КАЛУГАДОРЗАКАЗЧИК»)

ООО «Газпром межрегионгаз»
 по доверенности 78/178-н/78-2020-5-
 1168 от 09.06.2020

Р.А. Мазитову
 Копия:
 Министру дорожного хозяйства
 Калужской области
М.Л. Голубев

248600, г. Калуга, ул. Луначарского-64, тел. 79-53-63
 Факс: 8 (4842) 79-57-05

от 19.06.2020 №5-1226-20

Согласие в письменной форме прокладки газопровода высокого давления в границах придорожных полос автомобильной дороги IV категории «Малоярославец – Боровск» - Шемякино на участке с км 0+364 по км 0+987 в Боровском районе Калужской области.

(Средняя полоса отвода дороги – 16м).

Объект: Газопровод межпоселковый от дер.Кривское к дер.Городня – дер.Писково с отводом на дер.Сороковеть, дер.Бьялкино, дер.Машково, дер.Заречье Боровского района Калужской области.

В соответствии с федеральным законом от 08.11.2007 №257-ФЗ «Об автомобильных дорогах и о дорожной деятельности в Российской Федерации и о внесении изменений в отдельные законодательные акты Российской Федерации» и иными нормативными правовыми актами Российской Федерации, ГКУ Калужской области «Калугадорзаказчик» согласовывает в письменной форме прокладку газопровода высокого давления в границах придорожных полос автомобильной дороги IV категории «Малоярославец – Боровск» - Шемякино на участке с км 0+364 по км 0+987 в Боровском районе Калужской области при выполнении следующих технических требований и условий:

На план трассы газопровода нанести полосу отвода автодороги «Малоярославец – Боровск» - Шемякино

Газопровод в границах придорожных полос проложить:

- за полосой отвода дороги не ближе 7п.м. от подошвы насыпи дороги (или бровки выемки) с учетом охранной зоны газопровода (не менее 13м от оси дороги);
- при рытье траншеи грунт складировать на стороне противоположной от автодороги;

Изм.	Кол.уч.	Лист	№ док.	Подпись	Дата
Инд. № подл.	012517				
Подпись и дата					
Взам. инв. №					

01-195-6-1126/17.40/2001-ППТ-ПЗ

Лист

37

- в местах пересечения газопровода со съездами с твердым покрытием предусмотреть устройство защитных футляров выступающих на расстояние не менее 3 п.м. от подошвы насыпи съезда в одну и другую сторону.

- после выполнения работ восстановить придорожную полосу, произвести рекультивацию земель, в том числе укрепительные работы засевом трав.

Прочие условия:

Срок действия письменного согласия 12 месяцев.

Разработанную проектную документацию согласовать с ГКУ Калужской области «Калугадорзаказчик».

Работы производить под контролем представителя ДРСУ №5 ОАО «Калугавтодор».

И.о. начальника



К.А. Булычев

Исп.: Лопухов В.В. тел.: 8-4842-53-10-20
Должность: главный специалист технического отдела

И.о. инв. №	
Подпись и дата	
И.о. инв. №	012517

Изм.	Кол.уч.	Лист	№ док.	Подпись	Дата

01-195-6-1126/17.40/2001-ППТ-ПЗ

Лист
38

4



МИНИСТЕРСТВО
ДОРОЖНОГО ХОЗЯЙСТВА
КАЛУЖСКОЙ ОБЛАСТИ

ГОСУДАРСТВЕННОЕ КАЗЕННОЕ
УЧРЕЖДЕНИЕ КАЛУЖСКОЙ ОБЛАСТИ
«КАЛУГАДОРЗАКАЗЧИК»
(ГКУ Калужской области
«КАЛУГАДОРЗАКАЗЧИК»)

ООО «Газпром межрегионгаз»
Р.А. Мазитову
(по доверенности 78 АБ 8592686 от
09.06.2020)

248600, г.Калуга, ул.Луначарского-64, тел. 79-53-63

от 09.07.2021 № 1300/З-11

Уважаемый Роберт Альфредович!

ГКУ Калужской области «Калугадорзаказчик» на Ваше обращение от 05.07.2021 №101 сообщает, что срок действия письменного согласия №КБ-1227-20 от 19.06.2020 на планируемое размещение инженерных коммуникаций «Газопровод межпоселковый от дер.Кривское к дер.Городня – дер.Писково с отводом на дер.Сороковеть, дер.Бавыкино, дер.Машково, дер.Заречье Боровского района Калужской области» в границах полосы отвода автомобильной дороги «Малоярославец – Боровск» - Обнинск на км 2+520, км 4+240 и на прокладку инженерных коммуникаций «Газопровод межпоселковый от дер.Кривское к дер.Городня – дер.Писково с отводом на дер.Сороковеть, дер.Бавыкино, дер.Машково, дер.Заречье Боровского района Калужской области» в границах придорожных полос автомобильной дороги «Малоярославец – Боровск» - Обнинск Малоярославецкого района продлено до 06.07.2022.

Заместитель начальника

К.А. Булычев

Исп.: Лопухов В.В. тел.:53-10-20

Инд. № подл.	Взам. инв. №
012517	
Подпись и дата	

Изм.	Кол.уч.	Лист	№ док.	Подпись	Дата

01-195-6-1126/17.40/2001-ППТ-ПЗ

Лист
39



МИНИСТЕРСТВО
ДОРОЖНОГО ХОЗЯЙСТВА
КАЛУЖСКОЙ ОБЛАСТИ
ГОСУДАРСТВЕННОЕ КАЗЕННОЕ
УЧРЕЖДЕНИЕ
КАЛУЖСКОЙ ОБЛАСТИ
«КАЛУГАДОРЗАКАЗЧИК»
(ГКУ КАЛУЖСКОЙ ОБЛАСТИ
«КАЛУГАДОРЗАКАЗЧИК»)

248600, г. Калуга, ул. Луначарского-64, тел. 79-53-63
Факс: 8 (4842) 79-57-05

ООО «Газпром межрегионгаз»
по доверенности 78/178-н/78-2020-5-
1168 от 09.06.2020
Р.А. Мазитову
Копия:
Министру дорожного хозяйства
Калужской области
М.Л. Голубеву

от 19.06.2020 № 15-1604-20

Согласие в письменной форме планируемого размещения газопровода высокого давления при проектировании прокладки в границах полосы отвода автомобильной дороги IV категории «Малоярославец – Боровск» - Обнинск на км 2+520, км 4+240 и прокладку газопровода высокого давления в границах придорожных полос автомобильной дороги IV категории «Малоярославец – Боровск» - Обнинск на участке с км 2+070 по км 4+240 в Малоярославецком районе Калужской области.

(Средняя полоса отвода дороги – 14м).

Объект: Газопровод межпоселковый от дер.Кривское к дер.Городня – дер.Писково с отводом на дер.Сороковеть, дер.Бавыкино, дер.Машково, дер.Заречье Боровского района Калужской области.

В соответствии с федеральным законом от 08.11.2007 №257-ФЗ «Об автомобильных дорогах и о дорожной деятельности в Российской Федерации и о внесении изменений в отдельные законодательные акты Российской Федерации» и иными нормативными правовыми актами Российской Федерации, ГКУ Калужской области «Калугадорзаказчик» согласовывает в письменной форме планируемое размещение газопровода высокого давления при проектировании прокладки в границах полосы отвода автомобильной дороги IV категории «Малоярославец – Боровск» - Обнинск на км 2+520, км 4+240 и прокладку газопровода высокого давления в границах придорожных полос автомобильной дороги IV категории «Малоярославец – Боровск» - Обнинск на участке с км 2+070 по км 4+240 в

Инд. № подл.	012517	Взам. инв. №	Подпись и дата							01-195-6-1126/17.40/2001-ППТ-ПЗ	Лист
				Изм.	Кол.уч.	Лист	№ док.	Подпись	Дата		40

Малоярославецком районе Калужской области при выполнении следующих технических требований и условий:

На план трассы газопровода нанести полосу отвода автодороги «Малоярославец – Боровск» - Обнинск.

Газопровод в границах полосы отвода:

- переходы через автодорогу осуществить методом горизонтально-направленного бурения без разрушения проезжей части, откосов, кюветов и без нарушения непрерывности и безопасности движения, под прямым (или близким к нему) углом к оси автодороги.

- с устройством защитных футляров, выступающих на расстояние не менее 7п.м. от подошвы насыпи дороги или бровки выемки в одну и другую сторону (длина футляра не менее 30м: от оси дороги 15м в обе стороны). Рабочие котлованы расположить за границами полосы отвода дороги;

- без загромождения автодороги материалами, механизмами и другими приспособлениями.

Газопровод в границах придорожных полос на участке с км 2+070 по км 4+240 проложить:

- за полосой отвода дороги не ближе 7п.м. от подошвы насыпи дороги (или бровки выемки) с учетом охранной зоны газопровода;

- при рытье траншеи грунт складировать на стороне противоположной от автодороги;

- в местах пересечения газопровода со съездами с твердым покрытием предусмотреть устройство защитных футляров выступающих на расстояние не менее 3 п.м. от подошвы насыпи съезда в одну и другую сторону.

- после выполнения работ восстановить придорожную полосу, произвести рекультивацию земель, в том числе укрепительные работы засевом трав.

Прочие условия:

Срок действия письменного согласия 12 месяцев.

Разработанную проектную документацию согласовать с ГКУ Калужской области «Калугадорзаказчию».

Информирую, что работы по прокладке инженерных коммуникаций в границах полосы отвода дороги осуществляются владельцами инженерных коммуникаций на основании договора, заключаемого владельцами инженерных коммуникаций с владельцами автомобильных дорог.

До начала выполнения работ по устройству переходов через автодорогу заключить соглашение об установлении публичного сервитута земельного участка в границах полосы отвода дороги в соответствии со ст.25 ФЗ №257.

Решения об установлении публичных сервитутов в отношении земельных участков в границах полос автомобильных дорог принимаются органом государственной власти или органом местного самоуправления, уполномоченными на предоставление данных

Изн. № подл.	012517
Подпись и дата	
Взам. инв. №	

Изм.	Кол.уч.	Лист	№ док.	Подпись	Дата	01-195-6-1126/17.40/2001-ППТ-ПЗ	Лист
							41


земельных участков владельцами автомобильных дорог, по заявлениям владельца инженерных коммуникаций.

Земельные участки под автомобильными дорогами предоставлены ГКУ Калужской области «Калугадорзаказчик» на праве постоянного (бессрочного) пользования министерством экономического развития Калужской области.

Работы производить под контролем представителя ДРСУ №5 ОАО «Калугавтодор» при наличии заключенного договора.

После окончания работ по устройству пересечений газопровода с автодорогой, в адрес ГКУ Калужской области «Калугадорзаказчик» направить исполнительную документацию (продольные профили и планы трасс переходов).

И.о.начальника



К.А. Бульчев

Исп.: Лопухов В.В. тел.: 8-4842-53-10-20
Должность: главный специалист технического отдела

Инд. № подл.	012517	Подпись и дата	Взам. инв. №							Лист
				01-195-6-1126/17.40/2001-ППТ-ПЗ						
Изм.	Кол.уч.	Лист	№ док.	Подпись	Дата					

2



МИНИСТЕРСТВО
ДОРОЖНОГО ХОЗЯЙСТВА
КАЛУЖСКОЙ ОБЛАСТИ

ГОСУДАРСТВЕННОЕ КАЗЕННОЕ
УЧРЕЖДЕНИЕ КАЛУЖСКОЙ ОБЛАСТИ
«КАЛУГАДОРЗАКАЗЧИК»
(ГКУ Калужской области
«КАЛУГАДОРЗАКАЗЧИК»)

ООО «Газпром межрегионгаз»
Р.А. Мазитову
(по доверенности 78 АБ 8592686 от
09.06.2020)

248600, г.Калуга, ул.Луначарского-64, тел. 79-53-63

от 04.07.2021 Факс: 7 (4842) 79-57-05 № 130-11

Уважаемый Роберт Альфредович!

ГКУ Калужской области «Калугадорзаказчик» на Ваше обращение от 05.07.2021 №101 сообщает, что срок действия письменного согласия №КБ-1228-20 от 19.06.2020 на планируемое размещение инженерных коммуникаций «Газопровод межпоселковый от дер.Кривское к дер.Городня – дер.Писково с отводом на дер.Сороковеть, дер.Бавыкино, дер.Машково, дер.Заречье Боровского района Калужской области» в границах полосы отвода автомобильной дороги Малоярославец – Боровск на км 10+203, км 15+776, км 16+782, км 16+991 и на прокладку инженерных коммуникаций «Газопровод межпоселковый от дер.Кривское к дер.Городня – дер.Писково с отводом на дер.Сороковеть, дер.Бавыкино, дер.Машково, дер.Заречье Боровского района Калужской области» в границах придорожных полос автомобильной дороги Малоярославец – Боровск Боровского района продлено до 06.07.2022.

Заместитель начальника

К.А. Булычев

Исп.: Лопухов В.В. тел.:53-10-20

Инд. № подл.	Взам. инв. №
012517	
Подпись и дата	

Изм.	Кол.уч.	Лист	№ док.	Подпись	Дата

01-195-6-1126/17.40/2001-ППТ-ПЗ

Лист

43



МИНИСТЕРСТВО
 ДОРОЖНОГО ХОЗЯЙСТВА
 КАЛУЖСКОЙ ОБЛАСТИ
 ГОСУДАРСТВЕННОЕ КАЗЕННОЕ
 УЧРЕЖДЕНИЕ
 КАЛУЖСКОЙ ОБЛАСТИ
 «КАЛУГАДОРЗАКАЗЧИК»
 (ГКУ КАЛУЖСКОЙ ОБЛАСТИ
 «КАЛУГАДОРЗАКАЗЧИК»)

248600, г. Калуга, ул. Луначарского-64, тел. 79-53-63
 Факс: 8 (4842) 79-57-05

ООО «Газпром межрегионгаз»
 по доверенности 78/178-н/78-2020-5-
 1168 от 09.06.2020

Р.А. Мазитову
 Копия:
 Министру дорожного хозяйства
 Калужской области
М.Л. Голубеву

от 19.06.2020 № КБ-1628-20

Согласие в письменной форме планируемого размещения газопровода высокого давления при проектировании прокладки в границах полосы отвода автомобильной дороги IV категории Малоярославец – Боровск на км 10+203, км 15+776, км 16+782, км 16+991 и прокладку газопровода высокого давления в границах придорожных полос автомобильной дороги IV категории Малоярославец – Боровск в Боровском районе Калужской области.

(Средняя полоса отвода дороги – 19м).

Объект: Газопровод межпоселковый от дер.Кривское к дер.Городня – дер.Писково с отводом на дер.Сороковеть, дер.Бавыкино, дер.Машково, дер.Заречье Боровского района Калужской области.

В соответствии с федеральным законом от 08.11.2007 №257-ФЗ «Об автомобильных дорогах и о дорожной деятельности в Российской Федерации и о внесении изменений в отдельные законодательные акты Российской Федерации» и иными нормативными правовыми актами Российской Федерации, ГКУ Калужской области «Калугадорзаказчик» согласовывает в письменной форме планируемое размещение газопровода высокого давления при проектировании прокладки в границах полосы отвода автомобильной дороги IV категории Малоярославец – Боровск на км 10+203, км 15+776, км 16+782, км 16+991 и прокладку газопровода высокого давления в границах придорожных полос автомобильной дороги IV категории Малоярославец – Боровск на участках с км 10+203 по км 15+776 и с км 16+782 по км 16+991 в Боровском районе Калужской области при выполнении следующих технических требований и условий:

Изм. № подл.	012517
Подпись и дата	
Взам. инв. №	

Изм.	Кол.уч.	Лист	№ док.	Подпись	Дата

01-195-6-1126/17.40/2001-ППТ-ПЗ

Лист
44

На план трассы газопровода нанести полосу отвода автодороги Малоярославец – Боровск и проектное решение объекта: «Реконструкция автомобильной дороги Малоярославец – Боровск в Боровском районе (устройство электроосвещения, тротуаров и автобусных остановок на участке с км 15+768 по км 17+500 д.Тимашово)».

Газопровод в границах полосы отвода:

- переходы через автодорогу осуществить методом горизонтально-направленного бурения без разрушения проезжей части, откосов, кюветов и без нарушения непрерывности и безопасности движения, под прямым (или близким к нему) углом к оси автодороги;

- с устройством защитных футляров, выступающих на расстояние не менее 7п.м. от подошвы насыпи дороги или бровки выемки в одну и другую сторону (длина футляра не менее 30м: от оси дороги 15м в обе стороны). Рабочие котлованы расположить за границами полосы отвода дороги;

- на расстоянии не менее 5м от опор освещения, предусмотренных проектным решением;

- без загромождения автодороги материалами, механизмами и другими приспособлениями.

Газопровод в границах придорожных полос проложить:

- за полосой отвода дороги не ближе 7п.м. от подошвы насыпи дороги (или бровки выемки) с учетом охранной зоны газопровода (не менее 15м от оси дороги);

- при рытье траншеи грунт складировать на стороне противоположной от автодороги;

- в местах пересечения газопровода со съездами с твердым покрытием предусмотреть устройство защитных футляров выступающих на расстояние не менее 3 п.м. от подошвы насыпи съезда в одну и другую сторону.

- после выполнения работ восстановить придорожную полосу, произвести рекультивацию земель, в том числе укрепительные работы засевом трав.

Газопровод в границах д.Тимашово проложить:

- за полосой отвода дороги на землях населенных пунктов не ближе 7п.м. от подошвы насыпи дороги (или бровки выемки) с учетом охранной зоны газопровода (не менее 15м от оси дороги). В стесненных условиях существующей застройки охранная зона газопровода должна располагаться за границами полосы отвода дороги;

- при рытье траншеи грунт складировать на стороне противоположной от автодороги;

- в местах пересечения газопровода со съездами с твердым покрытием предусмотреть устройство защитных футляров выступающих на расстояние не менее 3 п.м. от подошвы насыпи съезда в одну и другую сторону.

Прочие условия:

Срок действия письменного согласия 12 месяцев.

Изм. № подл.	012517
Подпись и дата	
Взам. инв. №	

Изм.	Кол.уч.	Лист	№ док.	Подпись	Дата

01-195-6-1126/17.40/2001-ППТ-ПЗ

Лист

45

Разработанную проектную документацию согласовать с ГКУ Калужской области «Калугадорзаказчик».

Местоположение газопровода увязать с проектным решением объекта: «Реконструкция автомобильной дороги Малоярославец – Боровск» в Боровском районе (устройство электроосвещения, тротуаров и автобусных остановок на участке с км 15+768 по км 17+500 д.Тимашово)».

Информирую, что работы по прокладке инженерных коммуникаций в границах полосы отвода дороги осуществляются владельцами инженерных коммуникаций на основании договора, заключаемого владельцами инженерных коммуникаций с владельцами автомобильных дорог.

До начала выполнения работ по устройству перехода через автодорогу заключить соглашение об установлении публичного сервитута земельного участка в границах полосы отвода дороги в соответствии со ст.25 ФЗ №257.

Решения об установлении публичных сервитутов в отношении земельных участков в границах полос автомобильных дорог принимаются органом государственной власти или органом местного самоуправления, уполномоченными на предоставление данных земельных участков владельцами автомобильных дорог, по заявлениям владельца инженерных коммуникаций.

Земельные участки под автомобильными дорогами предоставлены ГКУ Калужской области «Калугадорзаказчик» на праве постоянного (бессрочного) пользования министерством экономического развития Калужской области.

Работы производить под контролем представителя ДРСУ №5 ОАО «Калугавтодор» при наличии заключенного договора.

После окончания работ по устройству пересечений газопровода с автодорогой, в адрес ГКУ Калужской области «Калугадорзаказчик» направить исполнительную документацию (продольные профили и планы трасс переходов).

И.о. начальника

К.А. Булычев

Исп.: Лопухов В.В. тел.: 8-4842-53-10-20
Должность: главный специалист технического отдела

И.о. подл.	012517
Подпись и дата	
Взам. инв. №	

Изм.	Кол.уч.	Лист	№ док.	Подпись	Дата

01-195-6-1126/17.40/2001-ППТ-ПЗ

Лист

46



МИНИСТЕРСТВО
ДОРОЖНОГО ХОЗЯЙСТВА
КАЛУЖСКОЙ ОБЛАСТИ

ГОСУДАРСТВЕННОЕ КАЗЕННОЕ
УЧРЕЖДЕНИЕ КАЛУЖСКОЙ ОБЛАСТИ
«КАЛУГАДОРЗАКАЗЧИК»
(ГКУ Калужской области
«КАЛУГАДОРЗАКАЗЧИК»)

ООО «Газпром межрегионгаз»
Р.А. Мазитову
(по доверенности 78 АБ 8592686 от
09.06.2020)

248600, г.Калуга, ул.Луначарского-64, тел. 79-53-63

Факс: +7 (4842) 79-57-01
от 04.04.2021 № Мер - 1350/1-21

Уважаемый Роберт Альфредович!

ГКУ Калужской области «Калугадорзаказчик» на Ваше обращение от 05.07.2021 №101 сообщает, что срок действия письменного согласия №КБ-1229-20 от 19.06.2020 на планируемое размещение инженерных коммуникаций «Газопровод межпоселковый от дер.Кривское к дер.Городня – дер.Писково с отводом на дер.Сороковеть, дер.Бавыкино, дер.Машково, дер.Заречье Боровского района Калужской области» в границах полосы отвода автомобильной дороги «Малоярославец – Боровск» - Кривское - Обнинск на км 5+950 и на прокладку инженерных коммуникаций «Газопровод межпоселковый от дер.Кривское к дер.Городня – дер.Писково с отводом на дер.Сороковеть, дер.Бавыкино, дер.Машково, дер.Заречье Боровского района Калужской области» в границах придорожных полос автомобильной дороги «Малоярославец – Боровск» - Кривское - Обнинск Боровского района продлено до 06.07.2022.

Заместитель начальника

К.А. Булычев

Исп.: Лопухов В.В. тел.:53-10-20

Интв. № подл.	012517
Взам. инв. №	
Подпись и дата	

Изм.	Кол.уч.	Лист	№ док.	Подпись	Дата

01-195-6-1126/17.40/2001-ППТ-ПЗ

Лист

47



МИНИСТЕРСТВО
 ДОРОЖНОГО ХОЗЯЙСТВА
 КАЛУЖСКОЙ ОБЛАСТИ
 ГОСУДАРСТВЕННОЕ КАЗЕННОЕ
 УЧРЕЖДЕНИЕ
 КАЛУЖСКОЙ ОБЛАСТИ
 «КАЛУГАДОРЗАКАЗЧИК»
 (ГКУ КАЛУЖСКОЙ ОБЛАСТИ
 «КАЛУГАДОРЗАКАЗЧИК»)

248600, г. Калуга, ул. Луначарского-64, тел. 79-53-63
 Факс: 8 (4842) 79-57-05

ООО «Газпром межрегионгаз»
 по доверенности 78/178-н/78-2020-5-
 1168 от 09.06.2020

Р.А. Мазитову
 Копия:
 Министру дорожного хозяйства
 Калужской области
М.Л. Голубеву

от 19.06.2020 № 5-1229-20

Согласие в письменной форме планируемого размещения газопровода высокого давления при проектировании прокладки в границах полосы отвода автомобильной дороги IV категории «Малоярославец – Боровск» - Кривское - Обнинск на км 5+950 и прокладку газопровода высокого давления в границах придорожных полос автомобильной дороги IV категории «Малоярославец – Боровск» - Кривское - Обнинск на участке с км 3+970 по км 4+130 в Боровском районе Калужской области.

(Средняя полоса отвода дороги – 18м).

Объект: Газопровод межпоселковый от дер.Кривское к дер.Городня – дер.Писково с отводом на дер.Сороковеть, дер.Бавыкино, дер.Машково, дер.Заречье Боровского района Калужской области.

В соответствии с федеральным законом от 08.11.2007 №257-ФЗ «Об автомобильных дорогах и о дорожной деятельности в Российской Федерации и о внесении изменений в отдельные законодательные акты Российской Федерации» и иными нормативными правовыми актами Российской Федерации, ГКУ Калужской области «Калугадорзаказчик» согласовывает в письменной форме планируемое размещение газопровода высокого давления при проектировании прокладки в границах полосы отвода автомобильной дороги IV категории «Малоярославец – Боровск» - Кривское - Обнинск на км 5+950 и прокладку газопровода высокого давления в границах придорожных полос автомобильной дороги IV категории «Малоярославец – Боровск» - Кривское - Обнинск на участке с км 3+970 по км 4+130 в Боровском районе Калужской области при выполнении следующих технических требований и условий:

Изм.	Кол.уч.	Лист	№ док.	Подпись	Дата
Инд. № подл.	012517				
Подпись и дата					
Взам. инв. №					

01-195-6-1126/17.40/2001-ППТ-ПЗ

Лист

48

На план трассы газопровода нанести полосу отвода автодороги «Малоярославец – Боровск» - Кривское - Обнинск.

Газопровод в границах полосы отвода:

- переход через автодорогу осуществить методом горизонтально-направленного бурения без разрушения проезжей части, откосов, кюветов и без нарушения непрерывности и безопасности движения, под прямым (или близким к нему) углом к оси автодороги.

- с устройством защитных футляров, выступающих на расстояние не менее 7п.м. от подошвы насыпи дороги или бровки выемки в одну и другую сторону (длина футляра не менее 34м: от оси дороги 17м в обе стороны). Рабочие котлованы расположить за границами полосы отвода дороги;

- без загромождения автодороги материалами, механизмами и другими приспособлениями.

Газопровод в границах придорожных полос на участке с км 3+970 по км 4+130 проложить:

- за полосой отвода дороги не ближе 7п.м. от подошвы насыпи дороги (или бровки выемки) с учетом охранной зоны газопровода (не менее 17м от оси дороги);

- при рытье траншеи грунт складировать на стороне противоположной от автодороги;

- в местах пересечения газопровода со съездами с твердым покрытием предусмотреть устройство защитных футляров выступающих на расстояние не менее 3 п.м. от подошвы насыпи съезда в одну и другую сторону.

- после выполнения работ восстановить придорожную полосу, произвести рекультивацию земель, в том числе укрепительные работы засевом трав.

Прочие условия:

Срок действия письменного согласия 12 месяцев.

Разработанную проектную документацию согласовать с ГКУ Калужской области «Калугадорзаказчик».

Информирую, что работы по прокладке инженерных коммуникаций в границах полосы отвода дороги осуществляются владельцами инженерных коммуникаций на основании договора, заключаемого владельцами инженерных коммуникаций с владельцами автомобильных дорог.

До начала выполнения работ по устройству перехода через автодорогу заключить соглашение об установлении публичного сервитута земельного участка в границах полосы отвода дороги в соответствии со ст.25 ФЗ №257.

Решения об установлении публичных сервитутов в отношении земельных участков в границах полос автомобильных дорог принимаются органом государственной власти или органом местного самоуправления, уполномоченными на предоставление данных земельных участков владельцами автомобильных дорог, по заявлениям владельца инженерных коммуникаций.

Интв. № подл.	012517
Подпись и дата	
Взам. инв. №	

Изм.	Кол.уч.	Лист	№ док.	Подпись	Дата

01-195-6-1126/17.40/2001-ППТ-ПЗ

Земельные участки под автомобильными дорогами предоставлены ГКУ Калужской области «Калугадорзаказчик» на праве постоянного (бессрочного) пользования министерством экономического развития Калужской области.

Работы производить под контролем представителя ДРСУ №5 ОАО «Калугавтодор» при наличии заключенного договора.

После окончания работ по устройству пересечения газопровода с автодорогой, в адрес ГКУ Калужской области «Калугадорзаказчик» направить исполнительную документацию (продольный профиль и план трассы перехода).

И.о. начальника

К.А. Булычев

Исп.: Лопухов В.В. тел.: 8-4842-53-10-20
Должность: главный специалист технического отдела

Инд. № подл.	012517
Взам. инв. №	
Подпись и дата	

Изм.	Кол.уч.	Лист	№ док.	Подпись	Дата

01-195-6-1126/17.40/2001-ППТ-ПЗ

Лист
50



МИНИСТЕРСТВО
ДОРОЖНОГО ХОЗЯЙСТВА
КАЛУЖСКОЙ ОБЛАСТИ

ГОСУДАРСТВЕННОЕ КАЗЕННОЕ
УЧРЕЖДЕНИЕ КАЛУЖСКОЙ ОБЛАСТИ
«КАЛУГАДОРЗАКАЗЧИК»
(ГКУ Калужской области
«КАЛУГАДОРЗАКАЗЧИК»)

ООО «Газпром межрегионгаз»
Р.А. Мазитову
(по доверенности 78 АБ 8592686 от
09.06.2020)

248600, г.Калуга, ул.Луначарского-64, тел. 79-53-63

от 04.07.2021 № Исп. 1320/2-2

Уважаемый Роберт Альфредович!

ГКУ Калужской области «Калугадорзаказчик» на Ваше обращение от 05.07.2021 №101 сообщает, что срок действия письменного согласия №КБ-1230-20 от 19.06.2020 на планируемое размещение инженерных коммуникаций «Газопровод межпоселковый от дер.Кривское к дер.Городня – дер.Писково с отводом на дер.Сороковеть, дер.Бавькино, дер.Машково, дер.Заречье Боровского района Калужской области» в границах полосы отвода автомобильной дороги «Малоярославец – Боровск» - Обнинск на км 0+050, км 0+665, км 1+200 и на прокладку инженерных коммуникаций «Газопровод межпоселковый от дер.Кривское к дер.Городня – дер.Писково с отводом на дер.Сороковеть, дер.Бавькино, дер.Машково, дер.Заречье Боровского района Калужской области» в границах придорожных полос автомобильной дороги «Малоярославец – Боровск» - Обнинск Боровского района продлено до 06.07.2022.

Заместитель начальника

К.А. Булычев

Исп.: Лопухов В.В. тел.:53-10-20

Ивл. № подл.	012517
Взам. ивл. №	
Подпись и дата	

Изм.	Кол.уч.	Лист	№ док.	Подпись	Дата

01-195-6-1126/17.40/2001-ППТ-ПЗ

МИНИСТЕРСТВО
 ДОРОЖНОГО ХОЗЯЙСТВА
 КАЛУЖСКОЙ ОБЛАСТИ
 ГОСУДАРСТВЕННОЕ КАЗЕННОЕ
 УЧРЕЖДЕНИЕ
 КАЛУЖСКОЙ ОБЛАСТИ
«КАЛУГАДОРЗАКАЗЧИК»
 (ГКУ КАЛУЖСКОЙ ОБЛАСТИ
 «КАЛУГАДОРЗАКАЗЧИК»)

248600, г. Калуга, ул. Луначарского-64, тел. 79-53-63
 Факс: 8 (4842) 79-57-05

ООО «Газпром межрегионгаз»
 по доверенности 78/178-н/78-2020-5-
 1168 от 09.06.2020

Р.А. Мазитову

Копия:

Министру дорожного хозяйства
 Калужской области

М.Л. Голубеву

от 19.06.2020 № КБ-1230-20

Согласие в письменной форме планируемого размещения газопровода высокого давления при проектировании прокладки в границах полосы отвода автомобильной дороги IV категории «Малоярославец – Боровск» - Обнинск на км 0+055, км 0+665, км 1+200 и прокладку газопровода высокого давления в границах придорожных полос автомобильной дороги IV категории «Малоярославец – Боровск» - Обнинск на участке с км 1+200 по км 2+070 в Боровском районе Калужской области.

(Средняя полоса отвода дороги – 14м).

Объект: Газопровод межпоселковый от дер.Кривское к дер.Городня – дер.Писково с отводом на дер.Сороковеть, дер.Бавыкино, дер.Машково, дер.Заречье Боровского района Калужской области.

В соответствии с федеральным законом от 08.11.2007 №257-ФЗ «Об автомобильных дорогах и о дорожной деятельности в Российской Федерации и о внесении изменений в отдельные законодательные акты Российской Федерации» и иными нормативными правовыми актами Российской Федерации, ГКУ Калужской области «Калугадорзаказчик» согласовывает в письменной форме планируемое размещение газопровода высокого давления при проектировании прокладки в границах полосы отвода автомобильной дороги IV категории «Малоярославец – Боровск» - Обнинск на км 0+055, км 0+665, км 1+200 и прокладку газопровода высокого давления в границах придорожных полос автомобильной дороги IV категории «Малоярославец – Боровск» - Обнинск на участке с км 1+200 по км 2+070 в Боровском районе Калужской области при выполнении следующих технических требований и условий:

Изм.	Кол.уч.	Лист	№ док.	Подпись	Дата
Изм.	Кол.уч.	Лист	№ док.	Подпись	Дата

Изм.	Кол.уч.	Лист	№ док.	Подпись	Дата
Изм.	Кол.уч.	Лист	№ док.	Подпись	Дата

01-195-6-1126/17.40/2001-ППТ-ПЗ

Лист
52

На план трассы газопровода нанести полосу отвода автодороги «Малоярославец – Боровск» - Обнинск.

Газопровод в границах полосы отвода:

- переходы через автодорогу осуществить методом горизонтально-направленного бурения без разрушения проезжей части, откосов, кюветов и без нарушения непрерывности и безопасности движения, под прямым (или близким к нему) углом к оси автодороги.

- с устройством защитных футляров, выступающих на расстояние не менее 7п.м. от подошвы насыпи дороги или бровки выемки в одну и другую сторону (длина футляра не менее 30м: от оси дороги 15м в обе стороны). Рабочие котлованы расположить за границами полосы отвода дороги;

- без загромождения автодороги материалами, механизмами и другими приспособлениями.

Газопровод в границах придорожных полос на участке с км 1+200 по км 2+070 проложить:

- за полосой отвода дороги не ближе 7п.м. от подошвы насыпи дороги (или бровки выемки) с учетом охранной зоны газопровода;

- при рытье траншеи грунт складировать на стороне противоположной от автодороги;

- в местах пересечения газопровода со съездами с твердым покрытием предусмотреть устройство защитных футляров выступающих на расстояние не менее 3 п.м. от подошвы насыпи съезда в одну и другую сторону.

- после выполнения работ восстановить придорожную полосу, произвести рекультивацию земель, в том числе укрепительные работы засевом трав.

Прочие условия:

Срок действия письменного согласия 12 месяцев.

Разработанную проектную документацию согласовать с ГКУ Калужской области «Калугадорзаказчик».

Информирую, что работы по прокладке инженерных коммуникаций в границах полосы отвода дороги осуществляются владельцами инженерных коммуникаций на основании договора, заключаемого владельцами инженерных коммуникаций с владельцами автомобильных дорог.

До начала выполнения работ по устройству переходов через автодорогу заключить соглашение об установлении публичного сервитута земельного участка в границах полосы отвода дороги в соответствии со ст.25 ФЗ №257.

Решения об установлении публичных сервитутов в отношении земельных участков в границах полос автомобильных дорог принимаются органом государственной власти или органом местного самоуправления, уполномоченными на предоставление данных земельных участков владельцами автомобильных дорог, по заявлениям владельца инженерных коммуникаций.

Изм. № подл.	012517
Подпись и дата	
Взам. инв. №	

Изм.	Кол.уч.	Лист	№ док.	Подпись	Дата

01-195-6-1126/17.40/2001-ППТ-ПЗ

Земельные участки под автомобильными дорогами предоставлены ГКУ Калужской области «Калугадорзаказчик» на праве постоянного (бессрочного) пользования министерством экономического развития Калужской области.

Работы производить под контролем представителя ДРСУ №5 ОАО «Калугавтодор» при наличии заключенного договора.

После окончания работ по устройству пересечений газопровода с автодорогой, в адрес ГКУ Калужской области «Калугадорзаказчик» направить исполнительную документацию (продольные профили и планы трасс переходов).

И.о. начальника

К.А. Булычев

Исп.: Лопухов В.В. тел.: 8-4842-53-10-20
Должность: главный специалист технического отдела

И.о. подл.	012517
Подпись и дата	
Взам. инв. №	

Изм.	Кол.уч.	Лист	№ док.	Подпись	Дата

01-195-6-1126/17.40/2001-ППТ-ПЗ

Лист

54

**Приложение Е – Письмо №15-47/10213 от 30.04.2020г
Министерства природных ресурсов и экологии Российской Федерации**



**МИНИСТЕРСТВО
ПРИРОДНЫХ РЕСУРСОВ И ЭКОЛОГИИ
РОССИЙСКОЙ ФЕДЕРАЦИИ
(Минприроды России)**

ул. Б. Грузинская, д. 4/6, Москва, 125993,
тел. (499) 254-48-00, факс (499) 254-43-10
сайт: www.mnr.gov.ru
e-mail: minprirody@mnr.gov.ru
телефакс 112242 СФЕН

30.04.2020 № 15-47/10213
на № _____ от _____

ФАУ «Главгосэкспертиза»
Министрства России
Фуркасовский пер., д.6, Москва, 101000

О предоставлении информации для инженерно-экологических изысканий

Министерство природных ресурсов и экологии Российской Федерации в соответствии с письмом от 04.02.2020 № 09-1/1137-СБ направляет актуализированный перечень особо охраняемых природных территорий (далее – ООПТ) федерального значения.

Дополнительно сообщаем, что перечень содержит действующие и планируемые к созданию ООПТ федерального значения, создаваемые в рамках национального проекта «Экология» (далее – Проект). Окончание реализации Проекта запланировано на 31.12.2024. Учитывая изложенное данное письмо считается действительным до наступления указанной даты.

Дополнительно сообщаем, что в настоящее время не для всех федеральных ООПТ установлены охранные зоны, учитывая изложенное перечень не содержит районы в которых находятся охранные зоны федеральных ООПТ.

Минприроды России считаем возможным использовать данное письмо с приложенным перечнем при проведении инженерных изысканий и разработке проектной документации на территориях административно-территориальных единиц субъекта Российской Федерации отсутствующих в перечне, в качестве информации уполномоченного государственного органа исполнительной власти в сфере охраны окружающей среды об отсутствии ООПТ федерального значения.

При реализации объектов на территории административно-территориальных единиц субъекта Российской Федерации указанных в перечне и сопредельных с ними, необходимо обращаться за информацией подтверждающей отсутствия/наличия ООПТ федерального значения в федеральный орган исполнительной власти, в чьем ведении находится соответствующая ООПТ.

Минприроды России просит направить данное письмо с перечнем для использования в работе и размещения на официальных сайтах в подведомственные организации, уполномоченные на проведение государственной экологической экспертизы регионального уровня, а также на проведение государственной экспертизы проектной документации регионального уровня.

Приложение: на 31 листе.

Заместитель директора Департамента государственной политики и регулирования в сфере развития ООПТ и Байкальской природной территории

Исл. Гапченко С.А. (495) 252-23-61 (доб. 19-45)

А.И. Григорьев

ФАУ «Главгосэкспертиза России»
Вх. № 7831 (1+31)
12.05.2020 г.

Взам. инв. №	
Подпись и дата	
Инв. № подл.	012517

Изм.	Кол.уч.	Лист	№ док.	Подпись	Дата

01-195-6-1126/17.40/2001-ППТ-ПЗ

Лист
55

**Приложение Ж – Письмо №Исх-1202-21 от 11.06.2021
ГКУ Калужской области «Калугадорзаказчик»**



МИНИСТЕРСТВО
ДОРОЖНОГО ХОЗЯЙСТВА
КАЛУЖСКОЙ ОБЛАСТИ

ГОСУДАРСТВЕННОЕ
КАЗЕННОЕ УЧРЕЖДЕНИЕ
«КАЛУГАДОРЗАКАЗЧИК»
(ГКУ КАЛУЖСКОЙ ОБЛАСТИ
«КАЛУГАДОРЗАКАЗЧИК»)

**Представителю ООО «Газпром
межрегионгаз»**

Л.Х. Тимергазиной

248600, г.Калуга, ул.Луначарского-64, тел. 57-47-86
Факс: 8 (4842) 57-47-86

от 11.06.21 № Исх-1202-21

О согласовании документации по планировке территории

Рассмотрев дополнительные документы, представленные к обращению от 21.05.2021 №24 ГКУ Калужской области «Калугадорзаказчик» согласовывает документацию по планировке территории объекта «Газопровод межпоселковый от дер. Кривское к дер. Городня – дер. Писково с отводом на дер. Сороковеть, дер. Бавыкино, дер. Машково, дер. Заречье Боровского района Калужской области», в соответствии с п.12.10 ст. 45 градостроительного кодекса РФ, и согласиями в письменной форме планируемого размещения газопровода высокого давления при проектировании прокладки в границах полосы отвода автомобильной дороги от 19.06.2020 №№ КБ-1226-20, КБ-1227-20, КБ-1228-20, КБ-1229-20, КБ-1230-20.

Главный инженер

А.А. Кудряшов

М.С. Реут
8 (4842) 22-58-53

Инд. № подл.	012517
Взам. инв. №	
Подпись и дата	

Изм.	Кол.уч.	Лист	№ док.	Подпись	Дата	01-195-6-1126/17.40/2001-ППТ-ПЗ	Лист
							56

**Приложение 3 – Письмо №4157-21 от 09.07.2021
Министерства природных ресурсов и экологии Калужской области**



**МИНИСТЕРСТВО
ПРИРОДНЫХ РЕСУРСОВ И ЭКОЛОГИИ
КАЛУЖСКОЙ ОБЛАСТИ
УПРАВЛЕНИЕ ИСПОЛЬЗОВАНИЯ,
ВОСПРОИЗВОДСТВА ЛЕСОВ, ВЕДЕНИЯ
ГОСУДАРСТВЕННОГО ЛЕСНОГО
РЕЕСТРА И ИНВЕСТИЦИЙ**

**Представителю
ООО «Газпром межрегионгаз»
по доверенности
С.Р. Махт**

ул. Заводская, 57, г.Калуга, 248018
тел.: (4842) 71-99-55; факс (4842) 71-99-56
E-mail: priroda@adm.kaluga.ru

09.07.2021 № 4157-21
На № 29 от 03.06.2021

Уважаемая Сабина Рафиковна!

Министерством природных ресурсов и экологии Калужской области (далее – министерство) рассмотрена документация по планировке территории по объекту «Газопровод межпоселковый от дер. Кривское к дер. Городня – дер. Писково с отводом на дер. Сороковець, дер. Бавыкино, дер. Машково, дер. Заречье Боровского района Калужской области» (далее - ПМТ).

Министерство в пределах своих полномочий согласовывает представленный проект для размещения указанного линейного объекта на землях лесного фонда Калужской области.

Также обращаем внимание, что в соответствии с пунктом 12.3 статьи 45 Градостроительного кодекса Российской Федерации документация по планировке территории, подготовленная применительно к землям лесного фонда, до ее утверждения подлежит согласованию с органами государственной власти, осуществляющими предоставление лесных участков в границах земель лесного фонда, а в случае необходимости перевода земельных участков, на которых планируется размещение линейных объектов, из состава земель лесного фонда в земли иных категорий, в том числе после ввода таких объектов в эксплуатацию, с федеральным органом исполнительной власти, осуществляющим функции по контролю и надзору в области лесных отношений, а также по оказанию государственных услуг и управлению государственным имуществом в области лесных отношений.

Считаем целесообразным отметить, что с 1 января 2019 года вступил в силу Федеральный закон от 19.07.2018 №212-ФЗ «О внесении изменений в Лесной кодекс Российской Федерации и отдельные законодательные акты Российской Федерации в части совершенствования воспроизводства лесов и лесоразведения», регулирующий механизм «компенсационного» лесовосстановления при изменении целевого назначения лесного участка, в том числе в связи с переводом земель лесного фонда в земли иных категорий.

**Заместитель министра –
начальник управления**

Н.В. Кобозев

Ахромова С.А. 71-99-69
Левов Е.А. 71-96-75
Пыхонина Е.А.71-99-83

Взам. инв. №	
Подпись и дата	
Инв. № подл.	012517

Изм.	Кол.уч.	Лист	№ док.	Подпись	Дата

01-195-6-1126/17.40/2001-ППТ-ПЗ

Лист
57

Приложение И – Письмо №3834-01-09 от 15.06.21
Администрация МР Боровский район Калужской области



**АДМИНИСТРАЦИЯ
 МУНИЦИПАЛЬНОГО
 ОБРАЗОВАНИЯ
 МУНИЦИПАЛЬНОГО РАЙОНА
 «БОРОВСКИЙ РАЙОН»
 КАЛУЖСКОЙ ОБЛАСТИ**

Советская ул., д. 4, г. Боровск,
 Калужская область, 249010
 тел. (48438) 4-11-44
 факс (48438) 4-30-00
 E-mail: aborovsk@adm.kaluga.ru

ООО «Газпром межрегионгаз»

Представителю по доверенности
 Л.Х. Тимергазиной

timergazinalh@tsengin.ru

«15» 06 2021 г. № 3834/01-09

На № 25 от «2» июня 2021 г.

Уважаемая Лейла Хафизовна!

Администрация муниципального образования муниципального района «Боровский район», рассмотрев материалы откорректированной документации по планировке территории по объекту «Газопровод межпоселковый от дер. Кривское к дер. Городня-дер. Писково с отводом на дер. Сороковеть, дер. Бавыкино, дер. Машково, дер. Заречье Боровского района Калужской области», согласовывает её в части земель, расположенных на территории Боровского района Калужской области, государственная собственность на которые не разграничена.

Глава администрации

Н.А. Калининцев

Лукьянов Александр Геннадьевич,
 Заместитель заведующего ОЗ и ИОГ
 8/48438/ 6-96-26
architect@borovskadm.ru

Инд. № подл.	012517
Подпись и дата	
Взам. инв. №	

Изм.	Кол.уч.	Лист	№ док.	Подпись	Дата	01-195-6-1126/17.40/2001-ППТ-ПЗ	Лист
							58

Приложение К – Письмо №02-24-2837-2 от 02.06.2021
Администрация МР Малоярославецкий район Калужской области



**Калужская область
 Малоярославецкая
 районная администрация
 муниципального района
 «Малоярославецкий район»**

249096 г.Малоярославец
 пл. Ленина, д. 1
 тел.8(48431)3-01-60, тел/факс 2-14-46
 тел/факс 8(4842) 53-19-34
 E-mail: amaloyar@adm.kaluga.ru

От 8.06. 2021 № 02-24/8098-21
 На № 26 от 02.06. 2021

**Генеральному директору ООО «Газпром
 межрегионгаз»**

С.В.Густову

**197110,г.Санкт-Петербург, набережная
 Адмирала Лазарева, д.24 а**

**Представителю ООО «Газпром межрегионгаз»
 по доверенности от 09.06.2020 № 78 АБ 8592686**

Л.Х.Тимергазиной

e-mail: info@tsengin.ru

Уважаемый Сергей Вадимович !

На Ваше обращение: от 02.06.2021 № 26 сообщая, Малоярославецкая районная администрация муниципального района «Малоярославецкий район» рассмотрев документацию по планировке территории по объекту: «Газопровод межпоселковый от дер. Кривское к дер.Городня - дер. Писково с отводом на дер. Сороковеть, дер. Бавыкино, дер. Машково, дер. Заречье Боровского района Калужской области» согласовывает вышеуказанную проектную документацию в рамках имеющихся полномочий, в части использования земель государственная собственность на которые не разграничена.

Глава администрации

В.В.Парфёнов

Земеров Андрей Анатольевич,
 заместитель заведующего отделом
 градостроительства и архитектуры,
 8/48431/2-18-05 terplan@rambler.ru

Взам. инв. №	
Подпись и дата	
Инв. № подл.	012517

Изм.	Кол.уч.	Лист	№ док.	Подпись	Дата	01-195-6-1126/17.40/2001-ППТ-ПЗ	Лист
							59

Приложение Л – Письмо №986 от 07.06.2021

Администрация МО СП д. Кривское МР Боровский район Калужской области



**АДМИНИСТРАЦИЯ
МУНИЦИПАЛЬНОГО ОБРАЗОВАНИЯ
СЕЛЬСКОГО ПОСЕЛЕНИЯ
ДЕРЕВНЯ КРИВСКОЕ
БОРОВСКОГО РАЙОНА
КАЛУЖСКОЙ ОБЛАСТИ**

249007,
д.Кривское, ул. Центральная, 41
тел. (48438) 6-95-25
факс (48438) 6-95-25

E-mail: admkrivskoe@mail.ru

«07» 06 2021 № 986
На № 27 от 02.06.2021 г.

ООО "Газпром межрегионгаз"
Тимергазиной Л.Х.
e-mail: timergazinalh@tsengin.ru

Администрация муниципального образования сельского поселения деревня Кривское, согласовывает откорректированную документацию по планировке территории по объекту «Газопровод межпоселковый от дер. Кривское к дер. Городня-дер. Писково с отводом на дер. Сороковець, дер. Бавыкино, дер. Машково, дер. Заречье Боровского района Калужской области», для дальнейшего утверждения в Управлении архитектуры и градостроительства Калужской области.

Глава администрации

Э.А. Абасов

Исп. Кристина Михайловна Асташкина
8 (48438) 6-94-10

Инд. № подл.	012517
Взам. инв. №	
Подпись и дата	

Изм.	Кол.уч.	Лист	№ док.	Подпись	Дата

01-195-6-1126/17.40/2001-ППТ-ПЗ

Лист
60

**Приложение М – Заключение Департамента по недропользованию по
Центральному Федеральному округу №17КЛЖ-13/113 от 26.02.2020**



ФЕДЕРАЛЬНОЕ АГЕНТСТВО
ПО НЕДРОПОЛЬЗОВАНИЮ
(Роснедра)

ДЕПАРТАМЕНТ ПО НЕДРОПОЛЬЗОВАНИЮ
ПО ЦЕНТРАЛЬНОМУ ФЕДЕРАЛЬНОМУ ОКРУГУ
(Центрнедра)

Отдел геологии и лицензирования
по Тульской, Калужской и Рязанской областям

пер. Старичков 2а, г. Калуга, 248000
Тел. 57-86-53

E-mail: kaluganedra@mail.ru

26.02.2020 № 17КЛЖ-13/ *113*

Главному инженеру
ООО «ТрансСтройИнжиниринг»
Р.К. Зарипову
а/я 5, г. Уфа,
Республика Башкортостан,
450059
ИНН 0274154186

**ЗАКЛЮЧЕНИЕ № КЛЖ 001742
об отсутствии (наличии) полезных ископаемых в недрах под участком
предстоящей застройки**

Выдано: Отдел геологии и лицензирования по Тульской, Калужской и Рязанской областям Департамента по недропользованию по ЦФО

Заявитель: ООО «ТрансСтройИнжиниринг»

1. Данные об участке предстоящей застройки: «Газопровод межпоселковый от дер. Кривское к дер. Городня – дер. Писково с отводом на дер. Сороковеть, дер. Бавыкино, дер. Машково, дер. Заречье Боровского района Калужской области».

*Географические координаты участка предстоящей застройки и копия топографического плана участка предстоящей застройки приведены в приложении к настоящему заключению, являющемся его неотъемлемой составной частью.

2. Сведения об отсутствии / наличии полезных ископаемых под участком предстоящей застройки по состоянию на 24.02.2021:

А	Сведения об отсутствии / наличии полезных ископаемых под участком предстоящей застройки **	Имеются
Б	Сведения об отсутствии / наличии в границах участка предстоящей застройки запасов полезных ископаемых, которые расположены в границах участков недр, имеющих статус горного отвода ***	Отсутствуют

** За исключением сведений о месторождениях подземных вод.

*** В случае, если запасы полезных ископаемых расположены в границах горного отвода, для получения разрешения на застройку площадей залегания полезных ископаемых необходимо наличие согласия соответствующего пользователя недр.

3. Срок действия заключения: до 26.02.2022г.

1

Взам. инв. №	
Подпись и дата	
Инв. № подл.	012517

Изм.	Кол.уч.	Лист	№ док.	Подпись	Дата

01-195-6-1126/17.40/2001-ППТ-ПЗ

Лист

61

Настоящее заключение содержит сведения об отсутствии или наличии запасов полезных ископаемых в недрах под участком предстоящей застройки, предусмотренное статьей 25 Закона Российской Федерации от 21 февраля 1992 г. « 2395-1 «О недрах».

Иную геологическую информацию о недрах, в том числе информацию о месторождениях подземных вод, заявитель вправе получить в порядке, предусмотренном статьей 27 Закона Российской Федерации «О недрах», постановлением Правительства Российской Федерации от 2 июня 2016 г. №492 «Об утверждении Правил использования геологической информации о недрах, обладателем которой является Российская Федерация», приказом Минприроды России от 5 мая 2012 г. №122 «Об утверждении Административного регламента Федерального агентства по недропользованию по предоставлению государственной услуги по предоставлению в пользование геологической информации о недрах, полученной в результате государственного геологического изучения недр».

Неотъемлемые приложения:

1. Копия топографического плана участка предстоящей застройки с указанием внешних контуров имеющихся месторождений на 3 л.

Начальник отдела



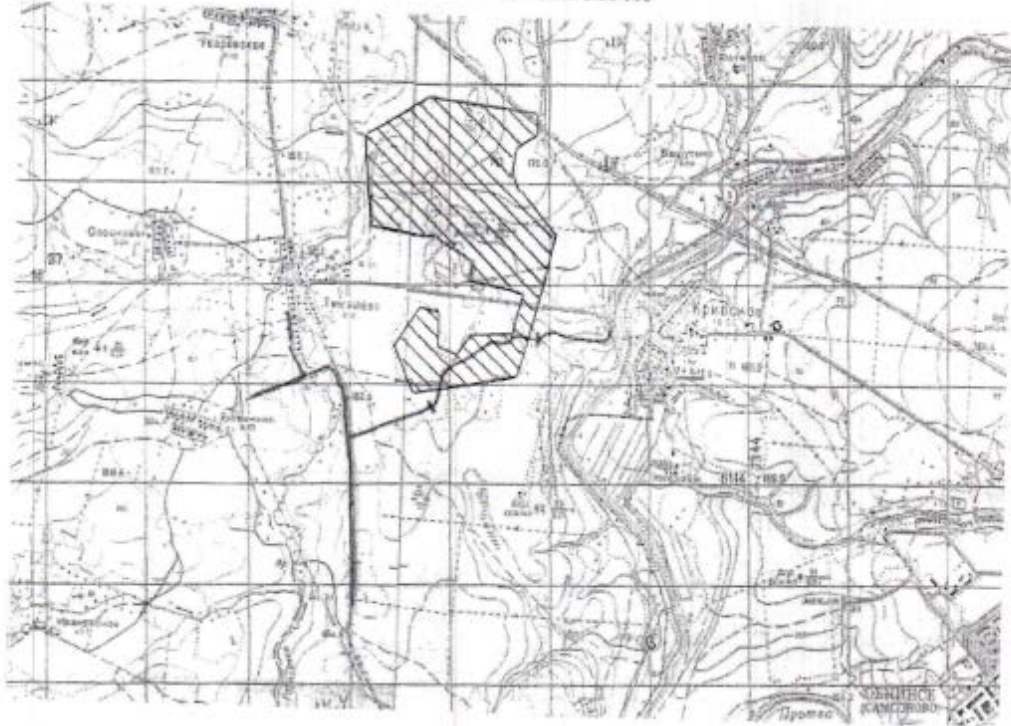
С.Г. Медведева

2

Инв. № подл. 012517	Подпись и дата	Взам. инв. №					01-195-6-1126/17.40/2001-ППТ-ПЗ	Лист
			Изм.	Кол.уч.	Лист	№ док.		Подпись

Приложение № 1
К Заключению № КЛЖ 001742

Схема взаимного расположения участка предстоящей застройки по заявке КЛЖ 001742 ООО «ТрансСтройИнжиниринг» по объекту: «Газопровод межпоселковый от д. Кривское к дер. Городня – дер. Писково с отводом на дер. Сороковеть, дер. Бавьякино, дер. Машково, дер. Заречье Боровского района Калужской области» и Кривского месторождения строительных песков и ПГС, масштаб 1:50 000



Условные обозначения:



Кривское месторождение строительных песков и ПГС



Участок трассы газопровода межпоселкового от д. Кривское к дер. Городня – дер. Писково с отводом на дер. Сороковеть, дер. Бавьякино, дер. Машково, дер. Заречье Боровского района Калужской области координатными точками 31 и 37

Начальник отдела



С.Г. Медведева

Ивл. № подл.	012517
Подпись и дата	
Взам. инв. №	

Изм.	Кол.уч.	Лист	№ док.	Подпись	Дата

01-195-6-1126/17.40/2001-ППТ-ПЗ

Лист

63

Приложение № 2
К Заключению № КЛЖ 001742

Обозначение точки	WGS-84		Yr46	55°07'15.67399"	36°29'29.94349"
	X	Y			
н.тр.1.1	55°08'26.50296"	36°33'14.32784"	Yr47	55°06'56.03003"	36°29'31.71973"
Yr1	55°08'26.51850"	36°33'14.06799"	Yr48	55°06'54.64332"	36°29'31.44670"
Yr1/1	55°08'26.78502"	36°33'11.22634"	Yr49	55°06'53.69186"	36°29'31.49044"
к.тр.1.1	55°08'27.08114"	36°33'11.31273"	Yr50	55°06'52.57020"	36°29'31.74032"
н.тр.1	55°08'27.08440"	36°33'11.27330"	Yr51	55°06'40.31337"	36°29'28.40218"
Yr1/2	55°08'26.78856"	36°33'11.19199"	Yr52	55°06'37.00818"	36°29'27.91503"
Yr2	55°08'26.87500"	36°33'10.25995"	Yr53	55°06'35.55325"	36°29'29.06482"
Yr3	55°08'27.64478"	36°33'04.19733"	Yr54	55°06'05.83770"	36°29'57.34931"
Yr4	55°08'27.37562"	36°33'03.95020"	Yr55	55°05'53.64175"	36°30'08.63509"
Yr5	55°08'27.46123"	36°32'58.56540"	Yr56	55°05'53.25422"	36°30'08.80288"
Yr6	55°08'28.24859"	36°32'58.05965"	Yr57	55°05'55.39072"	36°30'23.79390"
Yr7	55°08'28.15889"	36°32'57.62931"	Yr58	55°05'53.54614"	36°30'28.90590"
Yr8	55°08'28.58074"	36°32'57.35376"	Yr59	55°05'51.90081"	36°30'41.73227"
Yr9	55°08'31.39331"	36°32'54.39126"	Yr60	55°05'48.31345"	36°30'45.65418"
Yr10	55°08'40.94103"	36°32'40.34937"	Yr61	55°05'45.82043"	36°30'47.29772"
Yr11	55°08'42.44084"	36°32'40.91821"	Yr62	55°05'37.82439"	36°31'10.19801"
Yr12	55°08'47.80456"	36°32'30.34743"	Yr63	55°05'46.75003"	36°31'19.66155"
Yr13	55°08'42.03967"	36°32'15.36688"	Yr64	55°05'43.64954"	36°31'28.53908"
Yr14	55°08'43.16926"	36°32'14.06019"	Yr65	55°05'38.98943"	36°31'46.16858"
Yr15	55°08'37.43972"	36°31'58.20194"	Yr66	55°05'38.13643"	36°31'48.64044"
Yr16	55°08'35.14614"	36°31'55.35436"	Yr67	55°05'37.03941"	36°31'51.39462"
Yr17	55°08'34.30053"	36°31'54.59540"	Yr68	55°05'35.43210"	36°31'58.98881"
Yr18	55°08'31.40936"	36°31'52.49390"	Yr69	55°05'34.90089"	36°32'04.32394"
Yr19	55°08'30.18704"	36°31'52.18073"	Yr70	55°05'34.38065"	36°32'20.59874"
Yr20	55°08'29.34325"	36°31'48.12193"	Yr71	55°05'34.03245"	36°32'26.14215"
Yr21	55°08'27.00356"	36°31'45.93006"	Yr72	55°05'33.71674"	36°32'32.89085"
Yr22	55°08'24.06146"	36°31'45.91522"	Yr73	55°05'33.83143"	36°32'35.76688"
Yr23	55°08'20.01618"	36°31'48.85003"	Yr74	55°05'33.60923"	36°32'41.08238"
Yr24	55°08'17.74253"	36°31'49.85241"	Yr75	55°05'35.55098"	36°32'48.63921"
Yr25	55°08'14.77498"	36°31'46.02184"	Yr76	55°05'44.95315"	36°33'05.92900"
Yr26	55°08'13.31384"	36°31'45.00930"	Yr77	55°05'45.64779"	36°33'08.65891"
Yr27	55°08'13.13904"	36°31'36.34913"	Yr78	55°05'43.40746"	36°33'49.88512"
Yr28	55°08'14.37734"	36°31'32.56475"	Yr79	55°05'45.49547"	36°33'50.74164"
Yr29	55°08'15.51055"	36°31'18.12175"	к.тр.1	55°05'49.21844"	36°33'51.97785"
Yr30	55°08'13.14975"	36°31'10.36325"	н.тр.2	55°05'53.25422"	36°30'08.80288"
Yr31	55°08'13.93798"	36°31'08.37869"	Yr80	55°05'52.16268"	36°30'09.27648"
Yr32	55°08'14.41474"	36°31'04.25654"	Yr81	55°05'44.74661"	36°30'09.85703"
Yr33	55°08'14.59189"	36°30'57.51237"	Yr82	55°05'43.97023"	36°30'12.24241"
Yr34	55°08'13.44044"	36°30'54.74478"	Yr83	55°05'42.14366"	36°30'12.28558"
Yr35	55°08'12.63424"	36°30'43.41639"	Yr84	55°05'38.83401"	36°30'10.31959"
Yr36	55°08'03.36251"	36°30'15.84532"	Yr85	55°05'28.30600"	36°30'11.23757"
Yr37	55°07'57.06830"	36°30'15.42507"	Yr86	55°05'26.02815"	36°30'07.08435"
Yr38	55°07'51.04727"	36°30'13.35299"	Yr87	55°05'22.14801"	36°29'59.03676"
Yr39	55°07'48.52243"	36°29'59.19925"	Yr88	55°05'21.51014"	36°29'58.20021"
Yr40	55°07'47.57367"	36°29'56.78490"	Yr89	55°05'19.76384"	36°29'54.43354"
Yr41	55°07'41.86404"	36°29'27.46249"	Yr90	55°05'21.36456"	36°29'52.11888"
Yr42	55°07'41.75775"	36°29'26.39256"	Yr91	55°05'19.10428"	36°29'45.08610"
Yr43	55°07'37.49626"	36°29'27.74194"	Yr92	55°05'20.18214"	36°29'40.96129"
Yr44	55°07'31.11741"	36°29'28.40021"	Yr93	55°05'21.55655"	36°29'31.52187"
Yr45	55°07'29.36026"	36°29'28.77188"	Yr94	55°05'20.93190"	36°29'30.76189"
			Yr95	55°05'14.09051"	36°29'05.23940"
			Yr96	55°05'11.40837"	36°29'05.54337"
			Yr97	55°05'11.18895"	36°28'57.60757"
			Yr98	55°05'08.20679"	36°28'43.12749"
			Yr99	55°05'07.75246"	36°28'36.10843"
			к.тр.2	55°05'06.85099"	36°28'31.92317"

Начальник отдела



С.Г. Медведева

Взам. инв. №	
Подпись и дата	
Инв. № подл.	012517

Изм.	Кол.уч.	Лист	№ док.	Подпись	Дата

01-195-6-1126/17.40/2001-ППТ-ПЗ

Приложение № 3
К Заключению № КЛЖ 001742

н. тр. 3	55°07'41.75743"	36°29'26.39255"	н. тр. 5	55°05'34.38723"	36°32'20.39704"
Уг100	55°07'50.29261"	36°29'23.82087"	Уг151	55°05'38.28749"	36°32'20.75749"
Уг101	55°07'51.24617"	36°29'25.40153"	Уг152	55°05'39.07196"	36°32'21.51349"
Уг102	55°07'56.42182"	36°29'22.88398"	Уг153	55°05'41.36952"	36°32'21.53231"
Уг103	55°08'02.90654"	36°29'17.15066"	Уг154	55°05'42.59028"	36°32'22.17295"
Уг104	55°08'03.65609"	36°29'16.33577"	Уг155	55°05'43.92368"	36°32'21.98196"
Уг105	55°08'01.49560"	36°29'10.35470"	Уг156	55°05'45.31371"	36°32'23.27841"
Уг106	55°07'59.47915"	36°29'02.81219"	Уг157	55°05'47.34610"	36°32'22.92258"
Уг107	55°07'59.36603"	36°29'02.25225"	Уг158	55°05'48.05160"	36°32'23.57392"
Уг108	55°08'00.67591"	36°29'01.44622"	н. тр. 5	55°05'49.71661"	36°32'23.59075"
Уг109	55°08'06.81313"	36°28'56.60740"	н. тр. 6	55°05'46.75003"	36°31'19.66155"
Уг110	55°08'08.27385"	36°28'56.29671"	Уг159	55°05'48.79195"	36°31'13.81390"
Уг111	55°08'09.94518"	36°28'55.50186"	Уг160	55°05'49.46464"	36°31'11.22651"
Уг112	55°08'13.21802"	36°28'54.18415"	Уг161	55°05'50.42460"	36°31'11.89593"
Уг113	55°08'15.74501"	36°28'53.31406"	Уг162	55°05'50.82234"	36°31'12.67704"
Уг114	55°08'15.79808"	36°28'53.74951"	Уг163	55°05'50.93533"	36°31'13.17803"
Уг115	55°08'16.88498"	36°28'54.02218"	н. тр. 6.1	55°05'50.90713"	36°31'13.94428"
Уг116	55°08'27.67463"	36°28'51.72438"	Уг166	55°05'50.97509"	36°31'14.05319"
Уг117	55°08'30.52316"	36°28'49.61899"	Уг167	55°05'50.79265"	36°31'14.39981"
Уг118	55°08'30.39982"	36°28'48.48790"	Уг168	55°05'50.50281"	36°31'15.20721"
Уг119	55°08'33.39733"	36°28'47.45940"	Уг169	55°05'52.45125"	36°31'17.33472"
Уг120	55°08'35.76931"	36°28'46.63942"	Уг170	55°05'53.66860"	36°31'20.32085"
Уг121	55°08'37.32005"	36°28'46.15409"	Уг171	55°05'55.47900"	36°31'23.38729"
Уг122	55°08'38.26006"	36°28'45.84814"	Уг172	55°05'58.94008"	36°31'29.24327"
Уг123	55°08'38.69267"	36°28'45.66037"	Уг173	55°06'02.83386"	36°31'28.85212"
Уг124	55°08'39.03034"	36°28'48.02884"	Уг174	55°06'02.96917"	36°31'35.30270"
Уг125	55°08'40.12122"	36°28'47.54392"	Уг175	55°06'03.38900"	36°31'35.29558"
Уг125/1	55°08'44.05027"	36°28'46.33526"	н. тр. 6.1	55°06'04.19629"	36°31'35.43504"
Уг125/2	55°08'44.09664"	36°28'46.79489"	н. тр. 7	55°05'19.84075"	36°29'42.26781"
Уг126	55°08'45.04980"	36°28'46.50132"	Уг176	55°05'19.33469"	36°29'41.81328"
Уг127	55°08'45.45613"	36°28'43.27610"	Уг177	55°05'19.38724"	36°29'41.90758"
Уг128	55°08'43.79545"	36°28'30.10780"	к. тр. 7	55°05'19.11175"	36°29'42.18975"
Уг129	55°08'43.63000"	36°28'30.17258"	Уг.164	55°05'30.88713"	36°31'13.64928"
Уг130	55°08'42.89043"	36°28'24.36010"	к. тр. 6	55°05'50.74011"	36°31'13.73468"
Уг131	55°08'42.34481"	36°28'20.22261"			
Уг132	55°08'42.06240"	36°28'18.24059"			
Уг133	55°08'40.92082"	36°28'07.97481"			
Уг134	55°08'41.12899"	36°28'07.90598"			
Уг135	55°08'40.75822"	36°28'04.44367"			
Уг136	55°08'40.59477"	36°28'04.50062"			
Уг137	55°08'40.49279"	36°28'03.59361"			
Уг138	55°08'40.29848"	36°27'52.31355"			
Уг139	55°08'39.85366"	36°27'48.91947"			
Уг140	55°08'40.00127"	36°27'47.61153"			
Уг141	55°08'39.63860"	36°27'47.14700"			
к. тр. 3	55°08'39.63945"	36°27'47.04088"			
н. тр. 4	55°07'59.36603"	36°29'02.25225"			
Уг142	55°07'57.67697"	36°28'53.76987"			
Уг143	55°07'53.97627"	36°28'38.62872"			
Уг144	55°07'53.14637"	36°28'34.55157"			
Уг145	55°07'51.34213"	36°28'28.71586"			
Уг146	55°07'46.03722"	36°28'19.83629"			
Уг147	55°07'46.42019"	36°28'15.87858"			
Уг148	55°07'46.40709"	36°28'13.34354"			
Уг149	55°07'46.02009"	36°28'11.93359"			
Уг150	55°07'46.20881"	36°28'10.63179"			
к. тр. 4	55°07'45.93566"	36°28'10.49694"			



Начальник отдела

С.Г. Медведева

Взам. инв. №	
Подпись и дата	
Инв. № подл.	012517

Изм.	Кол.уч.	Лист	№ док.	Подпись	Дата

01-195-6-1126/17.40/2001-ППТ-ПЗ

Приложение Н – Письмо №489 от 24.03.2021 Министерства природных ресурсов и экологии Российской Федерации



**МИНИСТЕРСТВО
ПРИРОДНЫХ РЕСУРСОВ И ЭКОЛОГИИ
КАЛУЖСКОЙ ОБЛАСТИ
УПРАВЛЕНИЕ РЕГУЛИРОВАНИЯ
ДЕЯТЕЛЬНОСТИ В СФЕРЕ
ПРИРОДОПОЛЬЗОВАНИЯ**

ул. Заводская, 57, г.Калуга, 248018
тел. (4842) 71-99-55, факс (4842) 71-99-56
e-mail: priroda@adm.kaluga.ru

19.01.2021 № 488-21

№ 92 от 26.01.2021

ООО «ТРАНССТРОЙИНЖИНИРИНГ»
Главному инженеру
Р.К. Зарипову

а/я 5, г. Уфа,
Республика Башкортостан, 450005

Министерство природных ресурсов и экологии Калужской области (далее – министерство), рассмотрев Ваше обращение, сообщает следующее.

Согласно представленным картографическим материалам в районе выполнения изыскательских работ по объекту «Газопровод межпоселковый от дер. Кривское к дер. Городня – дер. Писково с отводом на дер. Сороковеть, дер. Бавыкино, дер. Машково, дер. Заречье Боровского района Калужской области» особо охраняемые природные территории регионального значения отсутствуют.

Сведения о полигонах (свалках) твердых бытовых, промышленных отходов можно получить в министерстве строительства и жилищно-коммунального хозяйства Калужской области (248000, г. Калуга, 2-й Красноармейский переулок, д. 2а, тел. (4842) 56-27-56, факс (4842) 56-39-89).

Зоны санитарной охраны поверхностных источников питьевого и хозяйственно-бытового водоснабжения на территории объекта отсутствуют. В районе его проектирования расположены водоохранные зоны реки Протвы в районе дер. Кривское (ширина водоохранной зоны – 200 метров, ширина прибрежной защитной полосы – 50 метров); реки Городянки в районе дер. Тимашово (ширина водоохранной зоны – 100 метров, ширина прибрежной защитной полосы – 50 метров); ручья без названия – притока реки Городянки в районе дер. Тимашово (ширина водоохранной зоны – 50 метров, ширина прибрежной защитной полосы – 50 метров).

Проектируемый объект имеет линейную конфигурацию и малую площадь, поэтому постоянное население объектов животного мира, отнесенных к охотничьим ресурсам, в его границах отсутствует. Район размещения объекта могут периодически посещать косуля, белка, заяц-русак, заяц-беляк, лисица, лесная куница, крот, рябчик и вяхирь.

Территорию объекта и ближайшие окрестности могут населять или периодически посещать представители фауны, не отнесенные к объектам охоты: птицы – серая ворона, сорока, ворон, сойка, большая синица, лазоревка, буроголовая гаичка, длиннохвостая синица, рябинник, зарянка, трещотка, теньковка, обыкновенная овсянка, лесной конек, другие, а также млекопитающие – еж, мышевидные грызуны, другие виды животных.

ООО «ТрансСтройИнжиниринг»
Вх. № 489 от 24.03.2021

Взам. инв. №	
Подпись и дата	
Инв. № подл.	012517

Изм.	Кол.уч.	Лист	№ док.	Подпись	Дата	01-195-6-1126/17.40/2001-ППТ-ПЗ	Лист
							66

Промысловые виды животных в Калужской области отсутствуют.

Сведениями о наличии (отсутствии) на участке проектирования редких и находящихся под угрозой исчезновения объектов животного и растительного мира, занесенных в Красную книгу Калужской области и (или) Красную книгу Российской Федерации, министерство не располагает.

Согласно положениям статьи 25 Закона Российской Федерации «О недрах» информацию об отсутствии (наличии) полезных ископаемых в недрах предоставляет федеральный орган управления государственным фондом недр или его территориальный орган. Для получения указанного заключения Вам необходимо обратиться в Департамент по недропользованию по Центральному федеральному округу (г. Москва, Варшавское шоссе, д. 39-а, тел. (499) 678-32-12) или в отдел геологии и лицензирования по Тульской, Калужской и Рязанской областям (г. Калуга, пер. Старичков, 2а, тел. (4842) 57-86-53).

В границах проектирования объекта «Газопровод межпоселковый от дер. Кривское к дер. Городня – дер. Писково с отводом на дер. Сороковеть, дер. Бавыкино, дер. Машково, дер. Заречье Боровского района Калужской области» право пользования недрами на участках недр местного значения министерством не предоставлялось. Однако объект попадает в границу III пояса зоны санитарной охраны водозабора подземных вод АО «Обнинское научно-производственное предприятие «Технология»» (лицензия КЛЖ 80433 ВЭ).

**Заместитель министра –
начальник управления**

Н.О. Артамонова

*Новикова О.А.
(4842) 719-973*

Инд. № подл. 012517	Подпись и дата	Взам. инв. №							Лист 67
			01-195-6-1126/17.40/2001-ППТ-ПЗ						
Изм.	Кол.уч.	Лист	№ док.	Подпись	Дата				

**Приложение О – Письмо №164 от 29.01.21 Администрация МР Боровский район
Калужской области**



**АДМИНИСТРАЦИЯ
МУНИЦИПАЛЬНОГО ОБРАЗОВАНИЯ
СЕЛЬСКОГО ПОСЕЛЕНИЯ
ДЕРЕВНЯ КРИВСКОЕ
БОРОВСКОГО РАЙОНА
КАЛУЖСКОЙ ОБЛАСТИ**

249007,
д.Кривское, ул. Центральная, 41
тел. (48438) 6-95-25
факс (48438) 6-95-25

E-mail: admkrivskoe@mail.ru
«19» 01 2021 № 164
На № 89 от 26.01.2021 г.

**ООО
"ТРАНССТРОЙИНЖИНИРИНГ"
450059, Республика Башкортостан,
г.Уфа, а/я 5**

Администрация муниципального образования сельского поселения деревня Кривское, рассмотрев Ваше обращение, сообщает следующее:

- особо охраняемых природных территорий местного значения - нет
- зон санитарной охраны источников питьевого и хозяйственно-бытового водоснабжения (подземных и поверхностных) - нет
- объектов историко-культурного наследия и их охранных зон - нет
- полигонов (свалок) твердых бытовых, промышленных отходов (в том числе несанкционированных) - нет
- территорий и зон санитарной охраны лечебно-оздоровительных местностей и курортов - нет
- кладбищ и их санитарно-защитных зон - дер. Кривское, площадь 4,2 га, размер санитарно-защитной зоны 50 м
- приаэродромных территорий - нет
- о защитном статусе лесов, расположенных в районе размещения проектируемых объектов (в том числе о лесах, расположенных на землях не относящихся к землям лесного фонда) включая городские леса, лесопарковые зоны, зеленые зоны и лесопарковый зеленый пояс - нет
- особо ценных продуктивных сельскохозяйственных угодий -нет
- численность животных по данным зимнего учета за 2019-2020 гг
- санитарно-защитных зон промышленных предприятий и других объектов нет

Глава администрации

Э.А. Абасов

Исп. Кристина Михайловна Асташкина
8 (48438) 6-94-10

Инд. № подл.	012517
Взам. инв. №	
Подпись и дата	

Изм.	Кол.уч.	Лист	№ док.	Подпись	Дата	01-195-6-1126/17.40/2001-ППТ-ПЗ	Лист
							68

Приложение П – Письмо №02-24/435-21 от 16.02.2021
Администрация МР Малоярославецкий район Калужской области



Калужская область
Малоярославецкая
районная администрация
муниципального района
«Малоярославецкий район»

249096 г. Малоярославец
 пл. Ленина, д. 1
 тел. 8(48431)3-01-60, тел/факс 2-14-46
 тел/факс 8(4842) 53-19-34
 E-mail: amaloyar@adm.kaluga.ru

От 16.02.2021 № 02-24/435-21
 На № 90 от 26.01.21

Главному инженеру
ООО «ТРАНССТРОЙИНЖИНИРИНГ»

Р.К. Зарипову

450059, Республика Башкортостан,
г. Уфа, а/я 5

E-mail: info@tsengin.ru

Уважаемый Ринат Камалетдинович!

На Ваше обращение от 26.01.21 № 90 Малоярославецкая районная администрация муниципального района «Малоярославецкий район» сообщает, информацию о наличии (отсутствии), в границах полосы отвода (10 м.) проектируемого объекта: «Газопровод межпоселковый от дер. Кривское к дер. Городня - дер. Писково с отводом на дер. Сороковеть, дер. Бавыкино, дер. Машково, дер. Заречье Боровского района Калужской области». в части размещения объекта на территории Малоярославецкого района:

- особо охраняемые природные территории местного значения – отсутствуют;
- информация о зонах санитарной охраны источников питьевого и хозяйственно-бытового водоснабжения (подземных и поверхностных) в Малоярославецкой районной администрации МР «Малоярославецкий район» - отсутствует;
- объекты историко-культурного наследия и их охранных зон - отсутствуют;
- полигоны (свалок) твердых бытовых, промышленных отходов (в том числе несанкционированные) - отсутствуют;
- территории и зоны санитарной охраны лечебно-оздоровительных местностей и курортов - отсутствуют;
- кладбища и их санитарно-защитные зоны - отсутствуют;
- приаэродромные территории – отсутствуют;
- информация о защитном статусе лесов, расположенных в районе размещения проектируемых объектов (в том числе о лесах, расположенных на землях не относящихся к землям лесного фонда) включая городские леса, лесопарковые зоны, зеленые зоны и лесопарковый зеленый пояс в Малоярославецкой районной администрации МР «Малоярославецкий район» - отсутствует;
- особо ценные продуктивные сельскохозяйственные угодья - отсутствуют;
- информация о численности животных по данным зимнего учета за 2019-2020гг в Малоярославецкой районной администрации МР «Малоярославецкий район» - отсутствует;

Взам. инв. №	
Подпись и дата	
Инв. № подл.	012517

Изм.	Кол.уч.	Лист	№ док.	Подпись	Дата

01-195-6-1126/17.40/2001-ППТ-ПЗ

Лист
69

- с информацией о санитарно-защитных зонах промышленных предприятий и других объектов, Вы можете ознакомиться на карте зон с особым использованием территории ПЗЗ (Правила землепользования и застройки) СП «Село Коллонтай».

С вышеперечисленной информацией и территориальным размещением вышеуказанных объектов на карте зон с особым использованием территории ПЗЗ СП «Село Коллонтай» Малоярославецкого района Вы можете по ссылке: <https://yadi.sk/d/Ia2MnZOIN7V8dw>.

Заместитель Главы администрации




Д.В. Адаменко

Земеров Андрей Анатольевич,
заместитель заведующего отделом
градостроительства и архитектуры,
8/48431/2-18-05 terplan@rambler.ru



Инд. № подл. 012517	Подпись и дата	Взам. инв. №					01-195-6-1126/17.40/2001-ППТ-ПЗ	Лист
			Изм.	Кол.уч.	Лист	№ док.		Подпись



СОГЛАСОВАНО

Заведующий отделом

градостроительства и архитектуры

С.В.Тарченко

Инд. № подл.	012517
Подпись и дата	
Взам. инв. №	

Изм.	Кол.уч.	Лист	№ док.	Подпись	Дата

01-195-6-1126/17.40/2001-ППТ-ПЗ

Лист
71

Приложение Р – Согласия собственников на предоставление земельных участков для строительства объекта

Согласие на предоставление земельного участка для строительства объекта

ООО «Газпром межрегионгаз»

Гераськин Анатолий Петрович, 13.06.1964 г.р.,
 зарегистрированный по адресу: Калужская область, г. Обнинск, ул. Вокзальная, д. 9 кв. 21,
 паспорт: серия 2905 № 357925, код подразделения: _____ - _____,
 выдан: 16.07.2009, Обнинским УФМС России по Калужской области в Боровском районе,
 СНИЛС: 033-443-753-45,

для предстоящего строительства объекта: Газопровод межпоселковый от дер. Кривское к дер. Городня-дер. Писково с отводом на дер. Сороковеть, дер. Бавыкино, дер. Машково, дер. Заречье Боровского района Калужской области» согласовываю ООО «Газпром межрегионгаз» проведение проектно-изыскательских и строительных работ на части земельного участка с К№ 40:03:000000:1940/чзу1, из категории земель – земли сельскохозяйственного назначения, вида разрешенного использования – Для сельскохозяйственного производства, местоположение: установлено относительно ориентира, расположенного в границах участка. Почтовый адрес ориентира: Калужская область, р-н Боровский, д. Кривское, ЗАО "Кривское", ориентировочной площадью 222 кв. м, с проведением кадастровых работ по формированию части земельного участка, на безвозмездной основе.

А также, согласовываю, установление в соответствии с Постановлением Правительства РФ № 878 от 20.11.2000 в редакции от 17.05.2016 г. «Об утверждении правил охраны газораспределительных сетей» - охранной зоны, вдоль трасс подземных газопроводов из полиэтиленовых труб при использовании медного провода для обозначения трассы газопровода – в виде территории, ограниченной условными линиями, проходящими на расстоянии 3 метров от газопровода со стороны провода и 2 метров – с противоположной стороны.

Земельный участок принадлежит на праве собственности Гераськину Анатолию Петровичу, что подтверждается записью из Единого государственного реестра недвижимости об объекте недвижимости № 40:03:000000:1940-40/055/2020-4 от 08.12.2020 г.

Претензий и возражений в проведении вышеуказанных работ не имею. На обладание правом собственности вышеуказанным объектом газификации не претендую, при этом признавая права собственности на объект за ООО «Газпром межрегионгаз».

Приложение: Схема расположения земельного участка с К№ 40:03:000000:1940.

« _____ » _____ 20 _____ г.


личная подпись, расшифровка подписи

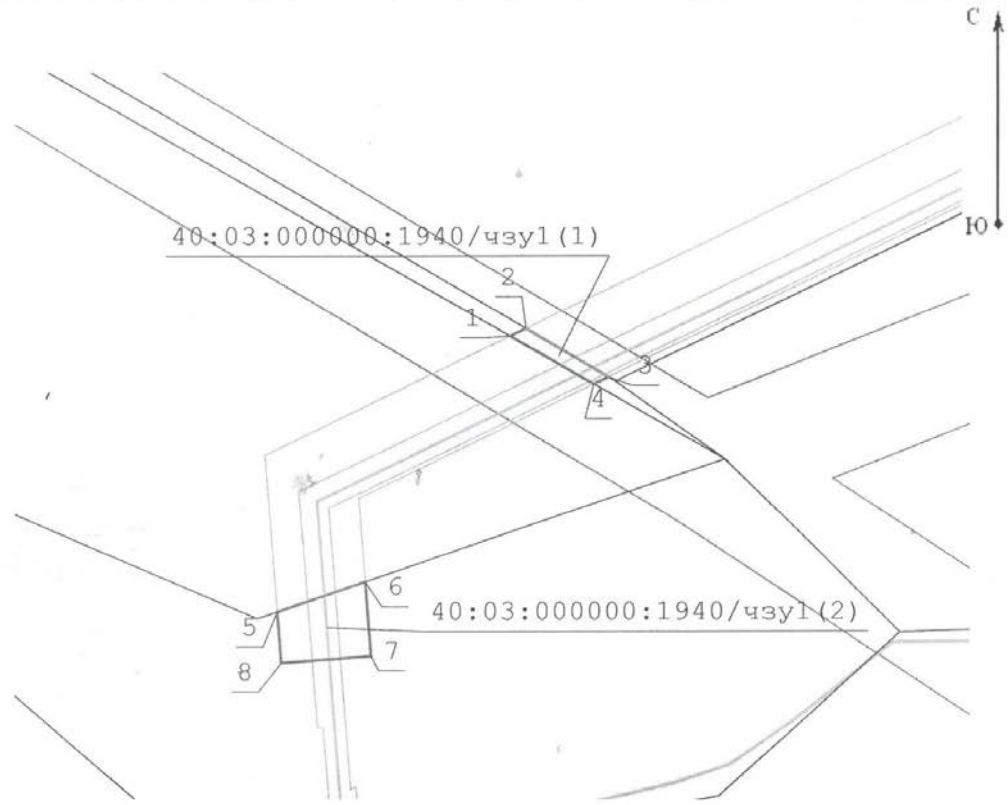
Взам. инв. №	
Подпись и дата	
Инв. № подл.	012517

Изм.	Кол.уч.	Лист	№ док.	Подпись	Дата	

01-195-6-1126/17.40/2001-ППТ-ПЗ

Схема расположения земельного участка с КН 40:03:000000:1940

Правообладатель: *Гераськин Анатолий Петрович*
Местоположение земельного участка: *установлено относительно ориентира, расположенного в границах участка. Почтовый адрес ориентира: Калужская обл., р-н Боровский, д. Кривское, ЗАО "Кривское"*
Категория земельного участка: *Земли сельскохозяйственного назначения;*
Виды разрешенного использования: *для сельскохозяйственного производства;*
Площадь части земельного участка: *222 кв. м (в границах ЗУ с КН 40:03:000000:1940)*
Цель предоставления: *для строительства объекта: «Газопровод межпоселковый от дер. Кривское к дер. Городня-дер. Писково с отводом на дер. Сороковець, дер. Бавыкино, дер. Мацково, дер. Заречье Боровского района Калужской области»*



Масштаб 1:1 000

Каталог координат см. на обратной стороне

Условные обозначения:

- | | |
|----------------------------------|---|
| - границы земельных участков; | - границы охранной зоны проект. объекта; |
| - границы кадастрового квартала; | - полоса отвода проект. объекта; |
| - границы сущ. охранных зон; | - полоса отвода проект. объекта в границах ЗУ |
| - проектируемый объект; | - провод спутник. |

Правообладатель: *Гераськин Анатолий Петрович*

(подпись) *Гераськин Анатолий Петрович*
 (расшифровка подписи)

Составил:

Взам. инв. №	
Подпись и дата	
Инв. № подл.	012517

Изм.	Кол.уч.	Лист	№ док.	Подпись	Дата

01-195-6-1126/17.40/2001-ППТ-ПЗ

Лист

73

Согласие на предоставление
земельного участка для
строительства объекта

ООО «Газпром межрегионгаз»

Фролов Сергей Сергеевич, 28.02.1981 г.р., зарегистрированный по адресу:
Калужская область, г. Обнинск, ул. Воеводина, д. 9 кв. 21
паспорт: серия 2900 № 413 986, код подразделения: _____,
выдан: 26.03.2001 г. ОВД Г.р. Обнинск, Калужская
обл.

СНИЛС: 114-271-960-34,

для предстоящего строительства объекта: **Газопровод межпоселковый от дер. Кривское к дер. Городня-дер. Писково с отводом на дер. Сороковець, дер. Бавыкино, дер. Машково, дер. Заречье Боровского района Калужской области** согласовываю ООО «Газпром межрегионгаз» проведение проектно-изыскательских и строительных работ на части земельного участка с К№ 40:03:050102:51/чзУ1, из категории земель – земли сельскохозяйственного назначения, вида разрешенного использования – для сельскохозяйственного производства, местоположение: установлено относительно ориентира, расположенного в границах участка. Почтовый адрес ориентира: Калужская обл., р-н Боровский, д. Кривское, ЗАО "Кривское", ориентировочной площадью 3 785 кв. м, с проведением кадастровых работ по формированию части земельного участка, на безвозмездной основе.

А также, согласовываю, установление в соответствии с Постановлением Правительства РФ № 878 от 20.11.2000 в редакции от 17.05.2016 г. «Об утверждении правил охраны газораспределительных сетей» - охранной зоны, вдоль трасс подземных газопроводов из полиэтиленовых труб при использовании медного провода для обозначения трассы газопровода – в виде территории, ограниченной условными линиями, проходящими на расстоянии 3 метров от газопровода со стороны провода и 2 метров – с противоположной стороны.

Земельный участок принадлежит на праве собственности Акционерному обществу Агропромышленной фирме "Кривское", ИНН: 4003003825, что подтверждается записью из Единого государственного реестра недвижимости об объекте недвижимости (далее-ЕГРН) № 40-40-03/040/2011-154 от 27.12.2011г. На земельном участке имеются ограничения прав и обременение объекта недвижимости: аренда с 16.09.2019 на 5 лет, в пользу Фролова Сергея Сергеевича, что подтверждается сведениями ЕГРН 40:03:050102:51-40/003/2019-1 от 16.09.2019г.

Претензий и возражений в проведении вышеуказанных работ не имею. На обладание правом собственности вышеуказанным объектом газификации не претендую, при этом признавая права собственности на объект за ООО «Газпром межрегионгаз».

Приложение: Схема расположения земельного участка с К№ 40:03:050102:51.

« _____ » _____ 20 _____ г.


личная подпись, расшифровка подписи

Взам. инв. №	
Подпись и дата	
Инв. № подл.	012517

Изм.	Кол.уч.	Лист	№ док.	Подпись	Дата

01-195-6-1126/17.40/2001-ППТ-ПЗ

Лист

74

**Акционерное общество
Агропромышленная фирма
"Кривское", ИНН: 4003003825**

ООО «Газпром межрегионгаз»

*Согласие на предоставление
земельного участка для
строительства объекта*

Акционерное общество Агропромышленная фирма "Кривское", ОГРН 1024000534645, ИНН 4003003825, КПП 400301001, зарегистрированное по адресу: 249007, Калужская область, Боровский район, деревня Кривское, улица Сельскохозяйственная, 10/3, в лице директора Гераськина Анатолия Петровича, действующего на основании Устава, согласовывает, для предстоящего строительства объекта: **«Газопровод межпоселковый от дер. Кривское к дер. Городня-дер. Писково с отводом на дер. Сороковеть, дер. Бавыкино, дер. Машково, дер. Заречье Боровского района Калужской области»**, ООО «Газпром межрегионгаз» проведение проектно-изыскательских и строительных работ на части земельного участка с условным кадастровым номером 40:03:050102:51/чзу1, из категории земель – земли сельскохозяйственного назначения, вида разрешенного использования – для сельскохозяйственного производства, местоположение: установлено относительно ориентира, расположенного в границах участка. Почтовый адрес ориентира: Калужская обл., р-н Боровский, д. Кривское, ЗАО "Кривское", ориентировочной площадью 3 785 кв. м, с проведением кадастровых работ по формированию части земельного участка, на безвозмездной основе.

А также, согласовывает, установление в соответствии с Постановлением Правительства РФ № 878 от 20.11.2000 в редакции от 17.05.2016 г. «Об утверждении правил охраны газораспределительных сетей» - охранной зоны, вдоль трасс подземных газопроводов из полиэтиленовых труб при использовании медного провода для обозначения трассы газопровода – в виде территории, ограниченной условными линиями, проходящими на расстоянии 3 метров от газопровода со стороны провода и 2 метров – с противоположной стороны.

Земельный участок принадлежит на праве собственности Акционерному обществу Агропромышленной фирме "Кривское", ИНН: 4003003825, что подтверждается записью из Единого государственного реестра недвижимости об объекте недвижимости (далее-ЕГРН) № 40-40-03/040/2011-154 от 27.12.2011г. На земельном участке имеются ограничения прав и обременение объекта недвижимости: аренда с 16.09.2019 на 5 лет, в пользу Фролова Сергея Сергеевича, что подтверждается сведениями ЕГРН 40:03:050102:51-40/003/2019-1 от 16.09.2019г.

Претензий и возражений в проведении вышеуказанных работ нет. На обладание правом собственности вышеуказанным объектом газификации Акционерное общество Агропромышленная фирма "Кривское", ИНН: 4003003825, не претендует, при этом признавая права собственности на объект за ООО «Газпром межрегионгаз».

Приложение: Схема расположения земельного участка с К№ 40:03:050102:51.

«__» _____ 20__ г.



Гераськин А.П.
(личная подпись, расшифровка подписи)

Взам. инв. №	
Подпись и дата	
Инв. № подл.	012517

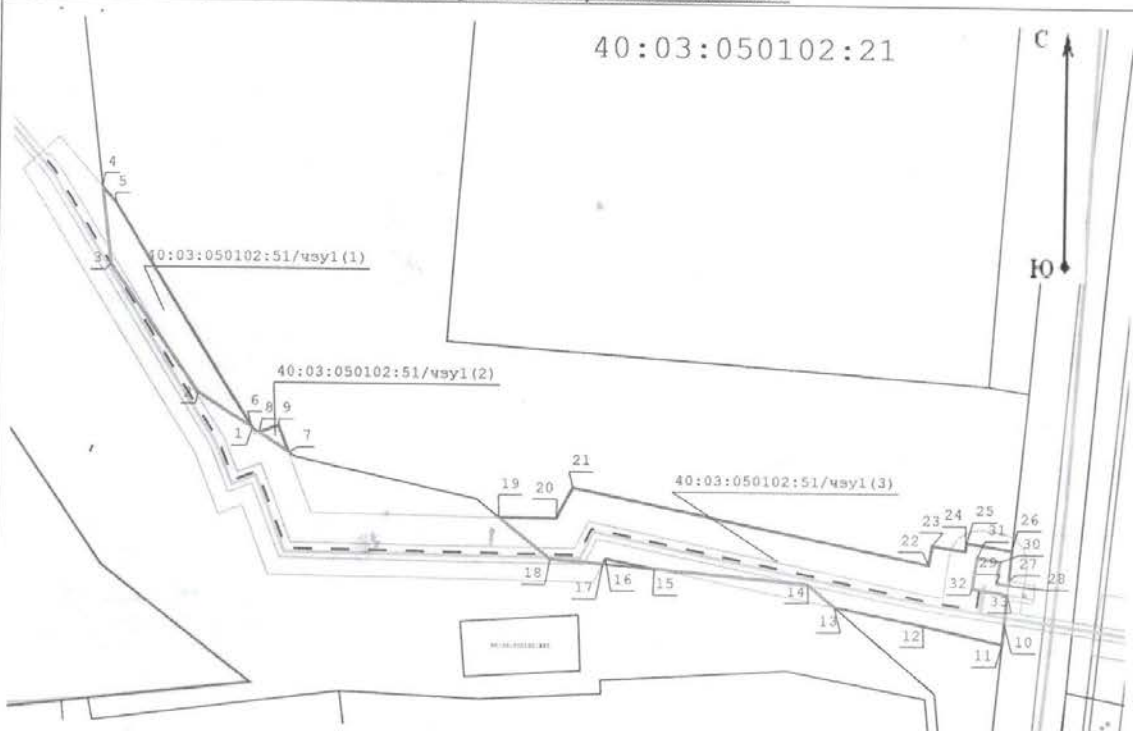
Изм.	Кол.уч.	Лист	№ док.	Подпись	Дата

01-195-6-1126/17.40/2001-ППТ-ПЗ

Лист
75

Схема расположения земельного участка с КН 40:03:050102:51

Правообладатель: *Акционерное общество Агропромышленная фирма "Кривское", ИНН: 4003003825*
Арендатор: *Фролов Сергей Сергеевич*
Местоположение земельного участка: *установлено относительно ориентира, расположенного в границах участка. Почтовый адрес ориентира: Калужская обл., р-н Боровский, д. Кривское, ЗАО "Кривское"*
Категория земельного участка: *Земли сельскохозяйственного назначения;*
Виды разрешенного использования: *для сельскохозяйственного производства;*
Площадь части земельного участка: *3 785 кв. м (в границах ЗУ с КН 40:03:050102:51)*
Цель предоставления: *для строительства объекта: «Газопровод межпоселковый от дер. Кривское к дер. Городня-дер. Писково с отводом на дер. Сороковеть, дер. Бавыкино дер. Машково, дер. Заречье Боровского района Калужской области»*



Масштаб 1:2 000

Каталог координат см. на обратной стороне

Условные обозначения:

- границы земельных участков;
- границы кадастрового квартала;
- границы сущ. охранных зон;
- проектируемый объект;
- границы охранной зоны проект. объекта;
- полоса отвода проект. объекта;
- полоса отвода проект.объекта в границахЗУ;
- провод спутник.

Правообладатель: *Акционерное общество Агропромышленная фирма "Кривское", ИНН: 4003003825*

Терасымин АН (подпись) (МП) (расшифровка подписи)
Арендатор: *Фролов Сергей Сергеевич* (подпись) (расшифровка подписи)
Составил: *Фролов С.С.* (подпись) (расшифровка подписи)



Взам. инв. №	
Подпись и дата	
Инв. № подл.	012517

Изм.	Кол.уч.	Лист	№ док.	Подпись	Дата

01-195-6-1126/17.40/2001-ППТ-ПЗ

Согласие на предоставление
земельного участка для
строительства объекта

ООО «Газпром межрегионгаз»

Фролов Сергей Сергеевич, 28.02.1981 г.р., зарегистрированный по адресу:

Калужская область, г. Обнинск, ул. Ткацкая, д. 9, кв. 81
паспорт: серия 2900 № 113986, код подразделения: _____ - _____,
выдан: 26.03.2004г. ОВД Тюр. Обнинск, Калужской
области

СНИЛС: 114-271-960-34,

для предстоящего размещения пункта учета расхода газа (ПУРГа) и дальнейшей эксплуатации объекта: **Газопровод межпоселковый от дер. Кривское к дер. Городня-дер. Писково с отводом на дер. Сороковець, дер. Бавькино, дер. Машково, дер. Заречье Боровского района Калужской области** согласовываю ООО «Газпром межрегионгаз» проведение проектно-изыскательских и строительных работ на части земельного участка с К№ 40:03:050102:51/чзү2, из категории земель – земли сельскохозяйственного назначения, вида разрешенного использования – для сельскохозяйственного производства, местоположение: установлено относительно ориентира, расположенного в границах участка. Почтовый адрес ориентира: Калужская обл., р-н Боровский, д. Кривское, ЗАО "Кривское", ориентировочной площадью 87 кв. м, с проведением кадастровых работ по формированию части земельного участка, на условиях заключения договора субаренды.

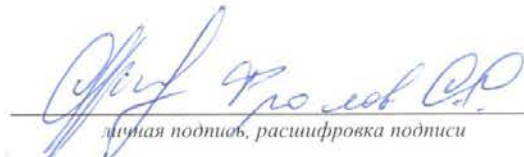
А также, согласовываю, установление в соответствии с Постановлением Правительства РФ № 878 от 20.11.2000 в редакции от 17.05.2016 г. «Об утверждении правил охраны газораспределительных сетей» - охранной зоны, вдоль трасс подземных газопроводов из полиэтиленовых труб при использовании медного провода для обозначения трассы газопровода – в виде территории, ограниченной условными линиями, проходящими на расстоянии 3 метров от газопровода со стороны провода и 2 метров – с противоположной стороны.

Земельный участок принадлежит на праве собственности Акционерному обществу Агропромышленной фирме "Кривское", ИНН: 4003003825, что подтверждается записью из Единого государственного реестра недвижимости об объекте недвижимости (далее-ЕГРН) № 40-40-03/040/2011-154 от 27.12.2011г. На земельном участке имеются ограничения прав и обременение объекта недвижимости: аренда с 16.09.2019 на 5 лет, в пользу Фролова Сергея Сергеевича, что подтверждается сведениями ЕГРН 40:03:050102:51-40/003/2019-1 от 16.09.2019г.

Претензий и возражений в проведении вышеуказанных работ не имею. На обладание правом собственности вышеуказанным объектом газификации не претендую, при этом признавая права собственности на объект за ООО «Газпром межрегионгаз».

Приложение: Схема расположения земельного участка с К№ 40:03:050102:51.

« _____ » _____ 20 ____ г.


личная подпись, расшифровка подписи

Изн. № подл. 012517	Подпись и дата	Взам. инв. №							Лист 77
			01-195-6-1126/17.40/2001-ППТ-ПЗ						
Изм.	Кол.уч.	Лист	№ док.	Подпись	Дата				

**Акционерное общество
Агропромышленная фирма
"Кривское", ИНН: 4003003825**

ООО «Газпром межрегионгаз»

*Согласие на предоставление
земельного участка для
строительства объекта*

Акционерное общество Агропромышленная фирма "Кривское", ОГРН 1024000534645, ИНН 4003003825, КПП 400301001, зарегистрированное по адресу: 249007, Калужская область, Боровский район, деревня Кривское, улица Сельскохозяйственная, 10/3, в лице директора Гераскина Анатолия Петровича, действующего на основании Устава, согласовывает, для предстоящего размещения пункта учета расхода газа (ПУРГа) и дальнейшей эксплуатации объекта: **«Газопровод межпоселковый от дер. Кривское к дер. Городня-дер. Писково с отводом на дер. Сороковець, дер. Бавыкино, дер. Машково, дер. Заречье Боровского района Калужской области, ООО «Газпром межрегионгаз»** проведение проектно-изыскательских и строительных работ на части земельного участка с условным кадастровым номером 40:03:050102:51/чзу2, из категории земель – земли сельскохозяйственного назначения, вида разрешенного использования – для сельскохозяйственного производства, местоположение: установлено относительно ориентира, расположенного в границах участка. Почтовый адрес ориентира: Калужская обл., р-н Боровский, д. Кривское, ЗАО "Кривское", ориентировочной площадью 87 кв. м, с проведением кадастровых работ по формированию части земельного участка, на условиях заключения договора субаренды.

А также, согласовывает, установление в соответствии с Постановлением Правительства РФ № 878 от 20.11.2000 в редакции от 17.05.2016 г. «Об утверждении правил охраны газораспределительных сетей» - охранной зоны, вокруг отдельно стоящих газорегуляторных пунктов — 10 метров от границ этих объектов.

Земельный участок принадлежит на праве собственности Акционерному обществу Агропромышленной фирме "Кривское", ИНН: 4003003825, что подтверждается записью из Единого государственного реестра недвижимости об объекте недвижимости (далее-ЕГРН) № 40-40-03/040/2011-154 от 27.12.2011г. На земельном участке имеются ограничения прав и обременение объекта недвижимости: аренда с 16.09.2019 на 5 лет, в пользу Фролова Сергея Сергеевича, что подтверждается сведениями ЕГРН 40:03:050102:51-40/003/2019-1 от 16.09.2019г.

Претензий и возражений в проведении вышеуказанных работ нет. На обладание правом собственности вышеуказанным объектом газификации Акционерное общество Агропромышленная фирма "Кривское", ИНН: 4003003825, не претендует, при этом признавая права собственности на объект за ООО «Газпром межрегионгаз».

Приложение: Схема расположения земельного участка с К№ 40:03:050102:51.

« ____ » _____ 20 ____ г.

 *Гераскин А.П.*
(личная подпись, расшифровка подписи)



Взам. инв. №	
Подпись и дата	
Инв. № подл.	012517

Изм.	Кол.уч.	Лист	№ док.	Подпись	Дата

01-195-6-1126/17.40/2001-ППТ-ПЗ

Лист
78

Схема расположения земельного участка с КН 40:03:050102:51

Правообладатель: Акционерное общество Агропромышленная фирма "Кривское", ИНН: 4003003825
Арендатор: Фролов Сергей Сергеевич
Местоположение земельного участка: установлено относительно ориентира, расположенного в границах участка. Почтовый адрес ориентира: Калужская обл., р-н Боровский, д. Кривское, ЗАО "Кривское"
Категория земельного участка: Земли сельскохозяйственного назначения;
Виды разрешенного использования: для сельскохозяйственного производства;
Площадь части земельного участка: 87 кв. м (в границах ЗУ с КН 40:03:050102:51)
Цель предоставления: для размещения ПУРГа и дальнейшей эксплуатации объекта. «Газопровод межпоселковый от дер. Кривское к дер. Городня-дер. Писково с отводом на дер. Сороковеть, дер. Бавыкино, дер. Машково, дер. Заречье Боровского района Калужской области»



Масштаб 1:1 000

Каталог координат см. на обратной стороне

Условные обозначения:

- | | | | |
|--|----------------------------------|--|--|
| | - границы земельных участков; | | - границы охранной зоны проект. объекта; |
| | - границы кадастрового квартала; | | - полоса отвода проект. объекта; |
| | - границы суц. охранных зон; | | - полоса отвода проект. объекта в границах ЗУ; |
| | - проектируемый объект; | | - провод спутник. |

Правообладатель: Акционерное общество Агропромышленная фирма "Кривское", ИНН: 4003003825



Арендатор: Фролов Сергей Сергеевич

Гарасимов А.П.
 (подпись) (М.П.) (расшифровка подписи)

Фролов С.С.
 (подпись) (расшифровка подписи)

Взам. инв. №	
Подпись и дата	
Инв. № подл.	012517

Изм.	Кол.уч.	Лист	№ док.	Подпись	Дата

01-195-6-1126/17.40/2001-ППТ-ПЗ

**Акционерное общество
Агропромышленная фирма
"Кривское", ИНН: 4003003825**

ООО «Газпром межрегионгаз»

*Согласие на предоставление
земельного участка для
строительства объекта*

Акционерное общество Агропромышленная фирма "Кривское", ОГРН 1024000534645, ИНН 4003003825, КПП 400301001, зарегистрированное по адресу: 249007, Калужская область, Боровский район, деревня Кривское, улица Сельскохозяйственная, 10/3, в лице директора Гераськина Анатолия Петровича, действующего на основании Устава, согласовывает, для предстоящего строительства объекта: «Газопровод межпоселковый от дер. Кривское к дер. Городня-дер. Писково с отводом на дер. Сороковеть, дер. Бавыкино, дер. Машково, дер. Заречье Боровского района Калужской области», ООО «Газпром межрегионгаз» проведение проектно-изыскательских и строительных работ на части земельного участка с условным кадастровым номером 40:03:050102:116/чзу1, из категории земель – земли сельскохозяйственного назначения, вида разрешенного использования – для сельскохозяйственного производства, местоположение: установлено относительно ориентира, расположенного в границах участка. Почтовый адрес ориентира: Калужская обл., р-н Боровский, д. Кривское, ЗАО "Кривское", ориентировочной площадью **9 030 кв. м**, с проведением кадастровых работ по формированию части земельного участка, на безвозмездной основе.

А также, согласовывает, установление в соответствии с Постановлением Правительства РФ № 878 от 20.11.2000 в редакции от 17.05.2016 г. «Об утверждении правил охраны газораспределительных сетей» - охранной зоны, вдоль трасс подземных газопроводов из полиэтиленовых труб при использовании медного провода для обозначения трассы газопровода – в виде территории, ограниченной условными линиями, проходящими на расстоянии 3 метров от газопровода со стороны провода и 2 метров – с противоположной стороны.

Земельный участок принадлежит на праве собственности Акционерному обществу Агропромышленной фирме "Кривское", ИНН: 4003003825, что подтверждается записью из Единого государственного реестра недвижимости об объекте недвижимости № 40-40-03/021/2014-238 от 02.07.2014.

Претензий и возражений в проведении вышеуказанных работ нет. На обладание правом собственности вышеуказанным объектом газификации Акционерное общество Агропромышленная фирма "Кривское", ИНН: 4003003825, не претендует, при этом признавая права собственности на объект за ООО «Газпром межрегионгаз».

Приложение: Схема расположения земельного участка с К№ 40:03:050102:116.

« » 20 _____



Гераськин А.П.
(личная подпись, расшифровка подписи)

Взам. инв. №	
Подпись и дата	
Инв. № подл.	012517

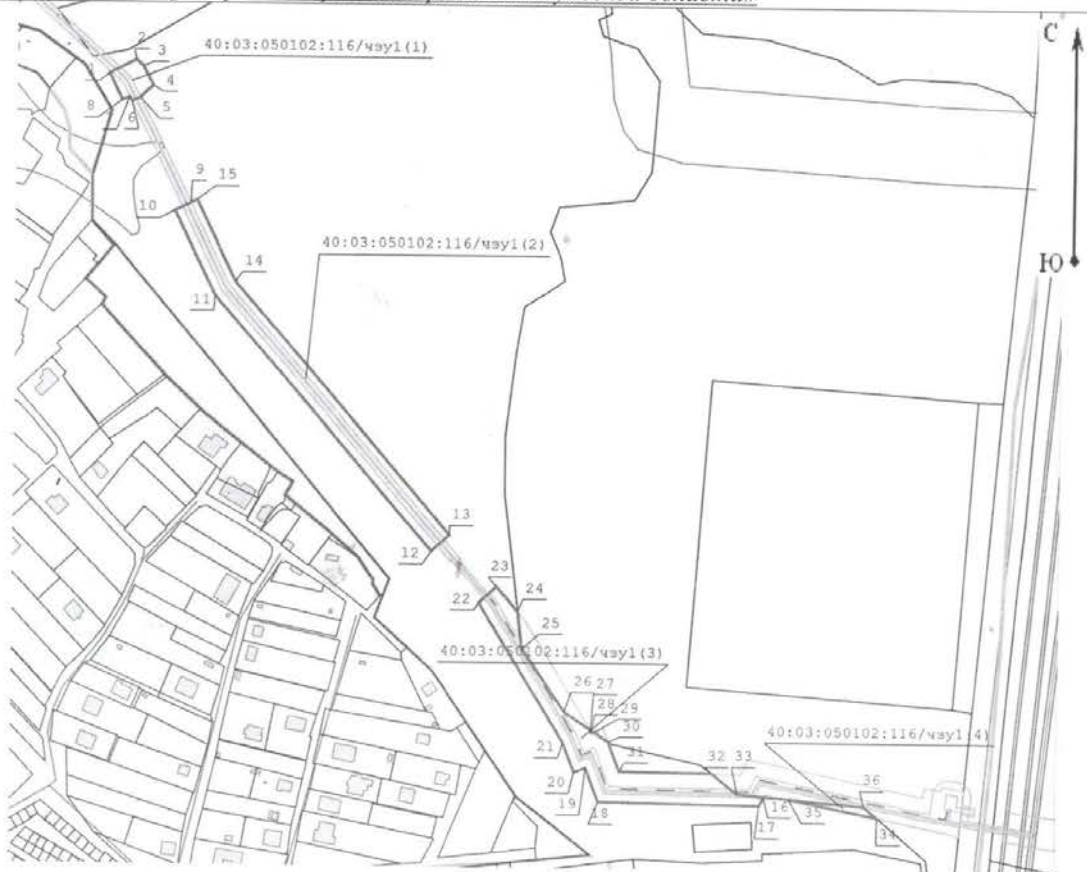
Изм.	Кол.уч.	Лист	№ док.	Подпись	Дата

01-195-6-1126/17.40/2001-ППТ-ПЗ

Лист
80

Схема расположения земельного участка с КН 40:03:050102:116

Правообладатель: Акционерное общество Агрпромышленная фирма "Кривское", ИНН: 4003003825
Местоположение земельного участка: установлено относительно ориентира, расположенного в границах участка. Почтовый адрес ориентира: Калужская обл., р-н Боровский, д. Кривское, ЗАО "Кривское"
Категория земельного участка: Земли сельскохозяйственного назначения;
Виды разрешенного использования: для сельскохозяйственного производства;
Площадь части земельного участка: 9 030 кв. м (в границах ЗУ с КН 40:03:050102:116)
Цель предоставления: для строительства объекта: «Газопровод межпоселковый от дер. Кривское к дер. Городня-дер. Писково с отводом на дер. Сороковеть, дер. Бавыкино дер. Машково, дер. Заречье Боровского района Калужской области»



Масштаб 1:5 000

Каталог координат см. на обратной стороне

Условные обозначения:

	- границы земельных участков;		- границы охранной зоны проект. объекта;
	- границы кадастрового квартала;		- полоса отвода проект. объекта;
	- границы сущ. охранных зон;		- полоса отвода проект. объекта в границах ЗУ;
	- проектируемый объект;		- провод спутник.

Правообладатель: Акционерное общество Агрпромышленная фирма "Кривское", ИНН: 4003003825

(подпись)
Арендатор:
 (подпись)

Геращенко И.И.
 (растифровка подписи)

 (подпись) (МП) _____
 (растифровка подписи)

Взам. инв. №	
Подпись и дата	
Инв. № подл.	012517

Изм.	Кол.уч.	Лист	№ док.	Подпись	Дата

01-195-6-1126/17.40/2001-ППТ-ПЗ

**Акционерное общество
Агропромышленная фирма
"Кривское", ИНН: 4003003825**

ООО «Газпром межрегионгаз»

*Согласие на предоставление
земельного участка для
строительства объекта*

Акционерное общество Агропромышленная фирма "Кривское", ОГРН 1024000534645, ИНН 4003003825, КПП 400301001, зарегистрированное по адресу: 249007, Калужская область, Боровский район, деревня Кривское, улица Сельскохозяйственная, 10/3, в лице директора Гераськина Анатолия Петровича, действующего на основании Устава, согласовывает, для предстоящего строительства объекта: **«Газопровод межпоселковый от дер. Кривское к дер. Городня-дер. Писково с отводом на дер. Сороковеть, дер. Бавыкино, дер. Машково, дер. Заречье Боровского района Калужской области»**, ООО «Газпром межрегионгаз» проведение проектно-изыскательских и строительных работ на части земельного участка с условным кадастровым номером 40:03:050502:27/чзу1, из категории земель – земли сельскохозяйственного назначения, вида разрешенного использования – для сельскохозяйственного производства, местоположение: установлено относительно ориентира, расположенного в границах участка. Почтовый адрес ориентира: Калужская обл., р-н Боровский, д. Кривское, ЗАО "Кривское", ориентировочной площадью **256 кв. м**, с проведением кадастровых работ по формированию части земельного участка, на безвозмездной основе.

А также, согласовывает, установление в соответствии с Постановлением Правительства РФ № 878 от 20.11.2000 в редакции от 17.05.2016 г. «Об утверждении правил охраны газораспределительных сетей» - охранной зоны, вдоль трасс подземных газопроводов из полиэтиленовых труб при использовании медного провода для обозначения трассы газопровода – в виде территории, ограниченной условными линиями, проходящими на расстоянии 3 метров от газопровода со стороны провода и 2 метров – с противоположной стороны.

Земельный участок принадлежит на праве собственности Фролову Сергею Сергеевичу, что подтверждается записью из Единого государственного реестра недвижимости об объекте недвижимости № 40-40-03/023/2013-481 от 12.08.2013. На земельном участке имеются ограничения прав и обременение объекта недвижимости: долгосрочная аренда с 31.05.2016 по 31.12.2024, в пользу Акционерного общества Агропромышленная фирма "Кривское", ИНН: 4003003825, что подтверждается выпиской из Единого государственного реестра недвижимости об объекте недвижимости № 40-40/003-40/003/016/2016-3383/13 от 31.05.2016.

Претензий и возражений в проведении вышеуказанных работ нет. На обладание правом собственности вышеуказанным объектом газификации Акционерное общество Агропромышленная фирма "Кривское", ИНН: 4003003825, не претендует, при этом признавая права собственности на объект за ООО «Газпром межрегионгаз».

Приложение: Схема расположения земельного участка с К№ 40:03:050502:27.

«__» _____ 20 _____



Геращенко А.П.
(личная подпись, расшифровка подписи)

Инд. № подл. 012517	Подпись и дата	Взам. инв. №							Лист 82
			01-195-6-1126/17.40/2001-ППТ-ПЗ						
Изм.	Кол.уч.	Лист	№ док.	Подпись	Дата				

Согласие на предоставление
земельного участка для
строительства объекта

ООО «Газпром межрегионгаз»

Фролов Сергей Сергеевич, 28.02.1981 г.р., зарегистрированный по адресу:

Калужская область, г. Обнинск, ул. Гагарина, д. 9 кв. 21
паспорт: серия 2900 № 143986, код подразделения: _____,
выдан: 26.03.2001 ОВРД Гор. Обнинск, Калужская
область

СНИЛС: 114-271-960-34,

для предстоящего строительства объекта: **Газопровод межпоселковый от дер. Кривское к дер. Городня-дер. Писково с отводом на дер. Сороковеть, дер. Бавыкино, дер. Машково, дер. Заречье Боровского района Калужской области»** согласовываю ООО «Газпром межрегионгаз» проведение проектно-изыскательских и строительных работ на части земельного участка с К№ 40:03:050502:27/чзУ1, из категории земель – земли сельскохозяйственного назначения, вида разрешенного использования – для сельскохозяйственного производства, местоположение: установлено относительно ориентира, расположенного в границах участка. Почтовый адрес ориентира: Калужская обл., р-н Боровский, д. Кривское, ЗАО "Кривское", ориентировочной площадью **256 кв. м**, с проведением кадастровых работ по формированию части земельного участка, на безвозмездной основе.

А также, согласовываю, установление в соответствии с Постановлением Правительства РФ № 878 от 20.11.2000 в редакции от 17.05.2016 г. «Об утверждении правил охраны газораспределительных сетей» - охранной зоны, вдоль трасс подземных газопроводов из полиэтиленовых труб при использовании медного провода для обозначения трассы газопровода – в виде территории, ограниченной условными линиями, проходящими на расстоянии 3 метров от газопровода со стороны провода и 2 метров – с противоположной стороны.

Земельный участок принадлежит на праве собственности Фролову Сергею Сергеевичу, что подтверждается выпиской из Единого государственного реестра недвижимости об объекте недвижимости № 40-40-03/023/2013-481 от 12.08.2013. На земельном участке имеются ограничения прав и обременение объекта недвижимости: долгосрочная аренда с 31.05.2016 по 31.12.2024, в пользу Акционерного общества Агропромышленная фирма "Кривское", ИНН: 4003003825, что подтверждается выпиской из Единого государственного реестра недвижимости об объекте недвижимости № 40-40/003-40/003/016/2016-3383/13 от 31.05.2016.

Претензий и возражений в проведении вышеуказанных работ не имею. На обладание правом собственности вышеуказанным объектом газификации не претендую, при этом признавая права собственности на объект за ООО «Газпром межрегионгаз».

Приложение: Схема расположения земельного участка с К№ 40:03:050502:27.

« _____ » _____ 20 _____ г.


личная подпись, расшифровка подписи

Взам. инв. №	
Подпись и дата	
Инв. № подл.	012517

Изм.	Кол.уч.	Лист	№ док.	Подпись	Дата

01-195-6-1126/17.40/2001-ППТ-ПЗ

Лист
83

Схема расположения земельного участка с КН 40:03:050502:27

Правообладатель: *Фролов Сергей Сергеевич*
Арендатор: *Акционерное общество Агропромышленная фирма "Кривское", ИНН: 4003003825*
Местоположение земельного участка: *установлено относительно ориентира, расположенного в границах участка. Почтовый адрес ориентира: Калужская обл., р-н Боровский, д. Кривское, ЗАО "Кривское"*
Категория земельного участка: *Земли сельскохозяйственного назначения;*
Виды разрешенного использования: *для сельскохозяйственного производства;*
Площадь части земельного участка: *256 кв. м (в границах ЗУ с КН 40:03:050502:27)*
Цель предоставления: *для строительства объекта: «Газопровод межпоселковый от дер. Кривское к дер. Городня-дер. Писково с отводом на дер. Сороковеть, дер. Бавыкино, дер. Машиково, дер. Заречье Боровского района Калужской области»*



Масштаб 1:3 000

Каталог координат см. на обратной стороне

Условные обозначения:

	- границы земельных участков;		- границы охранной зоны проект. объекта;
	- границы кадастрового квартала;		- полоса отвода проект. объекта;
	- границы сущ. охранных зон;		- полоса отвода проект. объекта в границах ЗУ;
	- проектируемый объект;		- провод спутник.

Правообладатель: *Фролов Сергей Сергеевич*

Арендатор: *Акционерное общество Агропромышленная фирма "Кривское", ИНН: 4003003825*

Субарендатор: *ООО «Газпром межрегионгаз»*

Составил:

(подпись) (расшифровка подписи)

 (должность) (подпись) (МП) (расшифровка подписи)

 (должность) (подпись) (МП) (расшифровка подписи)

Взам. инв. №	
Подпись и дата	
Инв. № подл.	012517

Изм.	Кол.уч.	Лист	№ док.	Подпись	Дата

01-195-6-1126/17.40/2001-ППТ-ПЗ

Согласие на предоставление
земельного участка для
строительства объекта

ООО «Газпром межрегионгаз»

Фролов Сергей Сергеевич, 28.02.1981 г.р.,
зарегистрированный по адресу: Калужская область, г. Обнинск,
ул. Гагарина, д. 9, кв. 21,
паспорт: серия 2900 № 143 986, код подразделения: _____ - _____,
выдан: 26.03.2004, ОВД Тюр. Обнинска, Калужской
области,
СНИЛС: 114-241-960-34,

для предстоящего строительства объекта: Газопровод межпоселковый от дер. Кривское к дер. Городня-дер. Писково с отводом на дер. Сороковеть, дер. Бавыкино, дер. Машково, дер. Заречье Боровского района Калужской области» согласовываю ООО «Газпром межрегионгаз» проведение проектно-изыскательских и строительных работ на части земельного участка с К№ 40:03:050502:28/чзу1, из категории земель – земли сельскохозяйственного назначения, вида разрешенного использования – для сельскохозяйственного производства, местоположение: установлено относительно ориентира, расположенного в границах участка. Почтовый адрес ориентира: Калужская обл., р-н Боровский, д. Кривское, ЗАО "Кривское", ориентировочной площадью 1 344 кв. м, с проведением кадастровых работ по формированию части земельного участка, на безвозмездной основе.

А также, согласовываю, установление в соответствии с Постановлением Правительства РФ № 878 от 20.11.2009 в редакции от 17.05.2016 г. «Об утверждении правил охраны газораспределительных сетей» - охранной зоны, вдоль трасс подземных газопроводов из полиэтиленовых труб при использовании медного провода для обозначения трассы газопровода – в виде территории, ограниченной условными линиями, проходящими на расстоянии 3 метров от газопровода со стороны провода и 2 метров – с противоположной стороны.

Земельный участок принадлежит на праве собственности Фролову Сергею Сергеевичу, что подтверждается выпиской из Единого государственного реестра недвижимости об объекте недвижимости № 40-40-03/023/2013-482 от 12.08.2013. На земельном участке имеются ограничения прав и обременение объекта недвижимости: долгосрочная аренда с 01.03.2014 по 20.02.2019, в пользу Акционерного общества Агропромышленная фирма "Кривское", ИНН: 4003003825, что подтверждается выпиской из Единого государственного реестра недвижимости об объекте недвижимости № 40-40/003-40/003/016/2016-3383/12 от 31.05.2016.

Претензий и возражений в проведении вышеуказанных работ не имею. На обладание правом собственности вышеуказанным объектом газификации не претендую, при этом признавая права собственности на объект за ООО «Газпром межрегионгаз».

Приложение: Схема расположения земельного участка с К№ 40:03:050502:28.

« _____ » _____ 20 _____ г.


личная подпись, расшифровка подписи

Взам. инв. №	
Подпись и дата	
Инв. № подл.	012517

Изм.	Кол.уч.	Лист	№ док.	Подпись	Дата

01-195-6-1126/17.40/2001-ППТ-ПЗ

Лист

85

Акционерное общество
 Агропромышленная фирма
 "Кривское", ИНН: 4003003825

ООО «Газпром межрегионгаз»

Согласие на предоставление
 земельного участка для
 строительства объекта

Акционерное общество Агропромышленная фирма "Кривское", ОГРН 1024000534645, ИНН 4003003825, КПП 400301001, зарегистрированное по адресу: 249007, Калужская область, Боровский район, деревня Кривское, улица Сельскохозяйственная, 10/3, в лице директора Гераскина Анатолия Петровича, действующего на основании Устава, согласовывает, для предстоящего строительства объекта: «Газопровод межпоселковый от дер. Кривское к дер. Городня-дер. Писково с отводом на дер. Сороковеть, дер. Бавыкино, дер. Машково, дер. Заречье Боровского района Калужской области», ООО «Газпром межрегионгаз» проведение проектно-изыскательских и строительных работ на части земельного участка с условным кадастровым номером 40:03:050502:28/чзу1, из категории земель – земли сельскохозяйственного назначения, вида разрешенного использования – для сельскохозяйственного производства, местоположение: установлено относительно ориентира, расположенного в границах участка. Почтовый адрес ориентира: Калужская обл., р-н Боровский, д. Кривское, ЗАО "Кривское", ориентировочной площадью 1 344 кв. м, с проведением кадастровых работ по формированию части земельного участка, на безвозмездной основе.

А также, согласовывает, установление в соответствии с Постановлением Правительства РФ № 878 от 20.11.2000 в редакции от 17.05.2016 г. «Об утверждении правил охраны газораспределительных сетей» - охранной зоны, вдоль трасс подземных газопроводов из полиэтиленовых труб при использовании медного провода для обозначения трассы газопровода – в виде территории, ограниченной условными линиями, проходящими на расстоянии 3 метров от газопровода со стороны провода и 2 метров – с противоположной стороны.

Земельный участок принадлежит на праве собственности Фролову Сергею Сергеевичу, что подтверждается выпиской из Единого государственного реестра недвижимости об объекте недвижимости № 40-40-03/023/2013-482 от 12.08.2013. На земельном участке имеются ограничения прав и обременение объекта недвижимости: долгосрочная аренда с 01.03.2014 по 20.02.2019, в пользу Акционерного общества Агропромышленная фирма "Кривское", ИНН: 4003003825, что подтверждается выпиской из Единого государственного реестра недвижимости об объекте недвижимости № 40-40/003-40/003/016/2016-3383/12 от 31.05.2016.

Претензий и возражений в проведении вышеуказанных работ нет. На обладание правом собственности вышеуказанным объектом газификации Акционерное общество Агропромышленная фирма "Кривское", ИНН: 4003003825, не претендует, при этом признавая права собственности на объект за ООО «Газпром межрегионгаз».

Приложение: Схема расположения земельного участка с К№ 40:03:050502:28.

« » _____



(личная подпись, расшифровка подписи)

Взам. инв. №	
Подпись и дата	
Инв. № подл.	012517

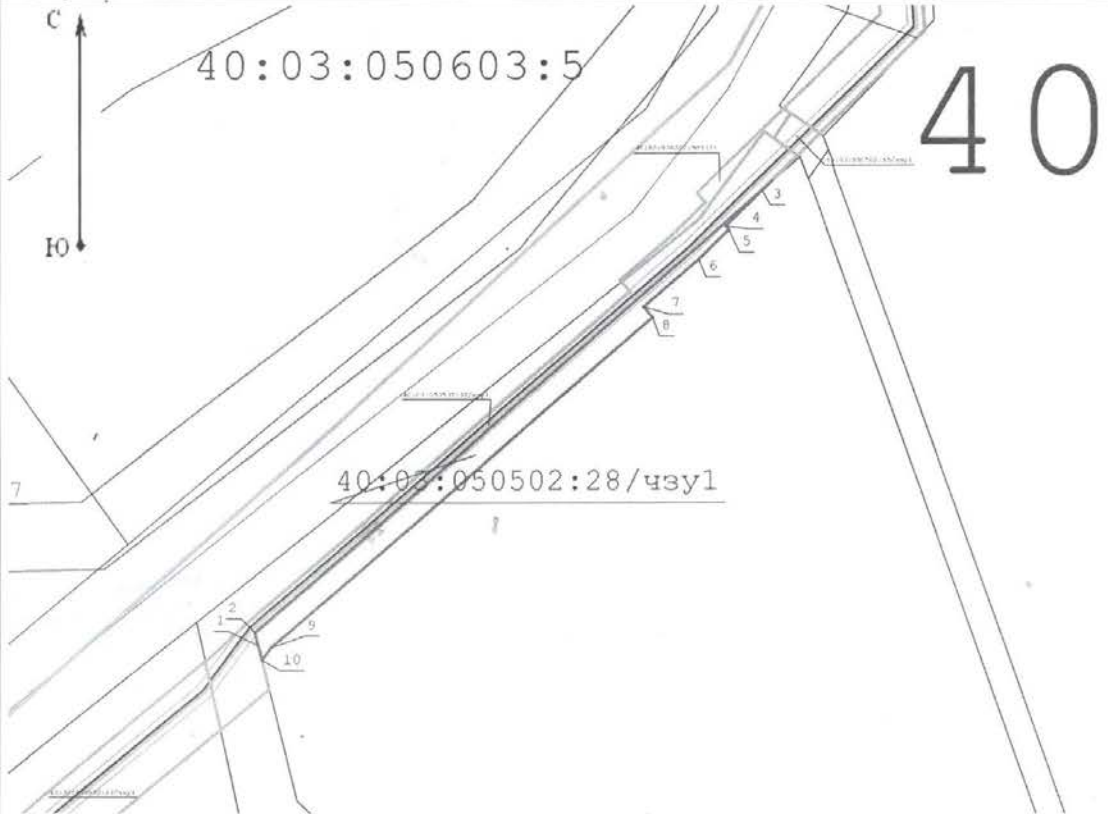
Изм.	Кол.уч.	Лист	№ док.	Подпись	Дата

01-195-6-1126/17.40/2001-ППТ-ПЗ

Лист
86

Схема расположения земельного участка с КН 40:03:050502:28

Правообладатель: *Фролов Сергей Сергеевич*
Арендатор: *Акционерное общество Агропромышленная фирма "Кривское", ИНН: 4003003825*
Местоположение земельного участка: *установлено относительно ориентира, расположенного в границах участка. Почтовый адрес ориентира: Калужская обл., р-н Боровский, д. Кривское, ЗАО "Кривское"*
Категория земельного участка: *Земли сельскохозяйственного назначения;*
Виды разрешенного использования: *для сельскохозяйственного производства;*
Площадь части земельного участка: *1 344 кв. м (в границах ЗУ с КН 40:03:050502:28)*
Цель предоставления: *для строительства объекта: «Газопровод межпоселковый от дер. Кривское к дер. Городня-дер. Писково с отводом на дер. Сороковеть, дер. Бавыкино, дер. Машиково, дер. Заречье Боровского района Калужской области»*



Масштаб 1:2 000

Каталог координат см. на обратной стороне

Условные обозначения:

	- границы земельных участков;		- границы охранной зоны проект. объекта;
	- границы кадастрового квартала;		- полоса отвода проект. объекта;
	- границы сущ. охранных зон;		- полоса отвода проект. объекта в границах ЗУ;
	- проектируемый объект;		- проектируемый ПУРГ с электрокабелем;

Правообладатель: *Фролов Сергей Сергеевич*

Арендатор: *Акционерное общество Агропромышленная фирма "Кривское", ИНН: 4003003825*

Субарендатор: *ООО «Газпром межрегионгаз»*

Сосавил:



Взам. инв. №	
Подпись и дата	
Инв. № подл.	012517

Изм.	Кол.уч.	Лист	№ док.	Подпись	Дата

01-195-6-1126/17.40/2001-ППТ-ПЗ

**Акционерное общество
Агропромышленная фирма
"Кривское", ИНН: 4003003825**

ООО «Газпром межрегионгаз»

*Согласие на предоставление
земельного участка для
строительства объекта*

Акционерное общество Агропромышленная фирма "Кривское", ОГРН 1024000534645, ИНН 4003003825, КПП 400301001, зарегистрированное по адресу: 249007, Калужская область, Боровский район, деревня Кривское, улица Сельскохозяйственная, 10/3, в лице директора Гераскина Анатолия Петровича, действующего на основании Устава, согласовывает, для предстоящего строительства объекта: «Газопровод межпоселковый от дер. Кривское к дер. Городня-дер. Писково с отводом на дер. Сороковеть, дер. Бавыкино, дер. Машково, дер. Заречье Боровского района Калужской области», ООО «Газпром межрегионгаз» проведение проектно-изыскательских и строительных работ на части земельного участка с условным кадастровым номером 40:03:050502:32/чзy1, из категории земель – земли сельскохозяйственного назначения, вида разрешенного использования – для сельскохозяйственного производства, местоположение: установлено относительно ориентира, расположенного в границах участка. Почтовый адрес ориентира: Калужская обл., р-н Боровский, д. Кривское, ЗАО "Кривское", ориентировочной площадью 1 564 кв. м, с проведением кадастровых работ по формированию части земельного участка, на безвозмездной основе.

А также, согласовывает, установление в соответствии с Постановлением Правительства РФ № 878 от 20.11.2000 в редакции от 17.05.2016 г. «Об утверждении правил охраны газораспределительных сетей» - охранной зоны, вдоль трасс подземных газопроводов из полиэтиленовых труб при использовании медного провода для обозначения трассы газопровода – в виде территории, ограниченной условными линиями, проходящими на расстоянии 3 метров от газопровода со стороны провода и 2 метров – с противоположной стороны.

Земельный участок принадлежит на праве собственности Фролову Сергею Сергеевичу, что подтверждается выпиской из Единого государственного реестра недвижимости об объекте недвижимости № 40-40-03/023/2013-485 от 12.08.2013. На земельном участке имеются ограничения прав и обременение объекта недвижимости: долгосрочная аренда с 31.05.2016 на 5 лет, в пользу Акционерного общества Агропромышленная фирма "Кривское", ИНН: 4003003825, что подтверждается выпиской из Единого государственного реестра недвижимости об объекте недвижимости № 40-40/003-40/003/016/2016-3383/15 от 31.05.2016.

Претензий и возражений в проведении вышеуказанных работ нет. На обладание правом собственности вышеуказанным объектом газификации Акционерное общество Агропромышленная фирма "Кривское", ИНН: 4003003825, не претендует, при этом признавая права собственности на объект за ООО «Газпром межрегионгаз».

Приложение: Схема расположения земельного участка с К№ 40:03:050502:32.

« ___ »



Гераскин А.П.
(личная подпись, расшифровка подписи)

Взам. инв. №	
Подпись и дата	
Инв. № подл.	012517

Изм.	Кол.уч.	Лист	№ док.	Подпись	Дата

01-195-6-1126/17.40/2001-ППТ-ПЗ

Лист
88

Согласие на предоставление
земельного участка для
строительства объекта

ООО «Газпром межрегионгаз»

Фролов Сергей Сергеевич, 28.02.1981 г.р.,
зарегистрированный по адресу: Калужская область, г. Обнинск,
ул. Звезда, д. 9 кв. 21,
паспорт: серия 2900 № 143986, код подразделения: _____ - _____,
выдан: 26.03.2006, ОВД Тор. Обнинск, Калужская
область,
СНИЛС: 114-271-960-34,

для предстоящего строительства объекта: Газопровод межпоселковый от дер. Кривское к дер. Городня-дер. Писково с отводом на дер. Сороковець, дер. Бавыкино, дер. Машково, дер. Заречье Боровского района Калужской области» согласовываю ООО «Газпром межрегионгаз» проведение проектно-изыскательских и строительных работ на части земельного участка с К№ 40:03:050502:32/чзу1, из категории земель – земли сельскохозяйственного назначения, вида разрешенного использования – для сельскохозяйственного производства, местоположение: установлено относительно ориентира, расположенного в границах участка. Почтовый адрес ориентира: Калужская обл., р-н Боровский, д. Кривское, ЗАО "Кривское", ориентировочной площадью 1 564 кв. м, с проведением кадастровых работ по формированию части земельного участка, на безвозмездной основе.

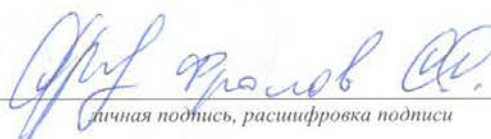
А также, согласовываю, установление в соответствии с Постановлением Правительства РФ № 878 от 20.11.2000 в редакции от 17.05.2016 г. «Об утверждении правил охраны газораспределительных сетей» - охранной зоны, вдоль трасс подземных газопроводов из полиэтиленовых труб при использовании медного провода для обозначения трассы газопровода – в виде территории, ограниченной условными линиями, проходящими на расстоянии 3 метров от газопровода со стороны провода и 2 метров – с противоположной стороны.

Земельный участок принадлежит на праве собственности Фролову Сергею Сергеевичу, что подтверждается выпиской из Единого государственного реестра недвижимости об объекте недвижимости № 40-40-03/023/2013-485 от 12.08.2013. На земельном участке имеются ограничения прав и обременение объекта недвижимости: долгосрочная аренда с 31.05.2016 на 5 лет, в пользу Акционерного общества Агропромышленная фирма "Кривское", ИНН: 4003003825, что подтверждается выпиской из Единого государственного реестра недвижимости об объекте недвижимости № 40-40/003-40/003/016/2016-3383/15 от 31.05.2016.

Претензий и возражений в проведении вышеуказанных работ не имею. На обладание правом собственности вышеуказанным объектом газификации не претендую, при этом признавая права собственности на объект за ООО «Газпром межрегионгаз».

Приложение: Схема расположения земельного участка с К№ 40:03:050502:32.

«__» _____ 20__ г.


личная подпись, расшифровка подписи

Взам. инв. №	
Подпись и дата	
Инв. № подл.	012517

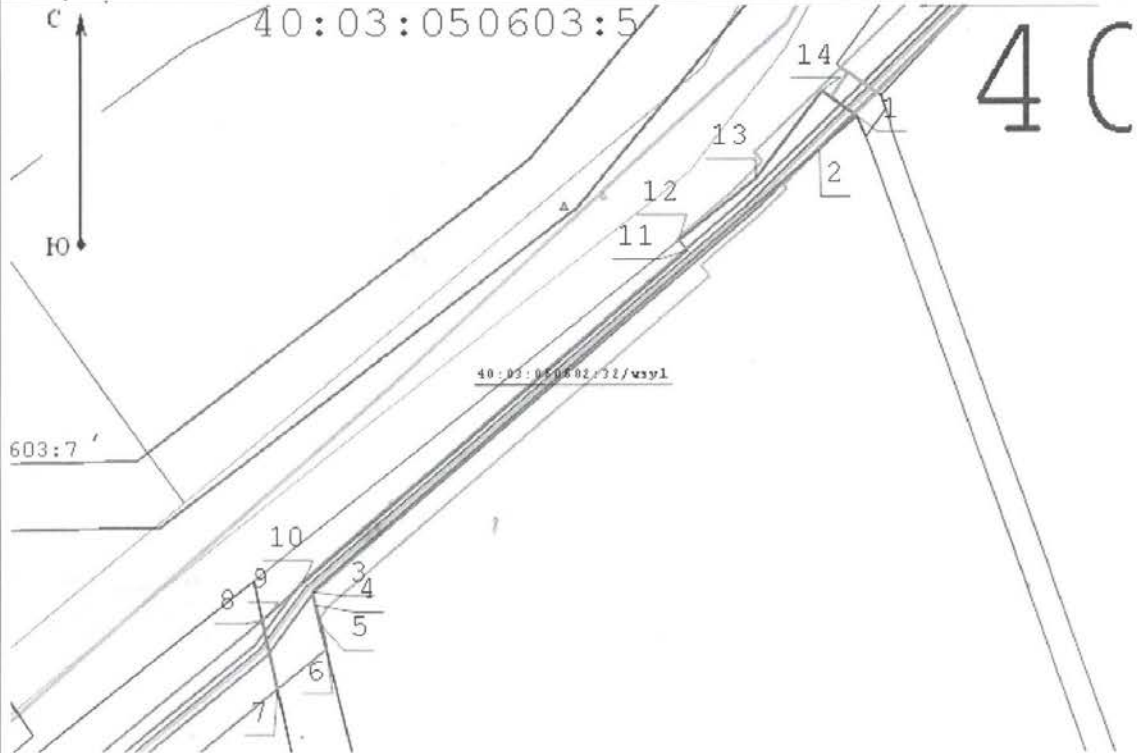
Изм.	Кол.уч.	Лист	№ док.	Подпись	Дата

01-195-6-1126/17.40/2001-ППТ-ПЗ

Лист
89

Схема расположения земельного участка с КН 40:03:050502:32

Правообладатель: *Фролов Сергей Сергеевич*
Арендатор: *Акционерное общество Агропромышленная фирма "Кривское", ИНН: 4003003825*
Местоположение земельного участка: *установлено относительно ориентира, расположенного в границах участка. Почтовый адрес ориентира: Калужская обл., р-н Боровский, д. Кривское, ЗАО "Кривское"*
Категория земельного участка: *Земли сельскохозяйственного назначения;*
Виды разрешенного использования: *для сельскохозяйственного производства;*
Площадь части земельного участка: *1 564 кв. м (в границах ЗУ с КН 40:03:050502:32)*
Цель предоставления: *для строительства объекта: «Газопровод межпоселковый от дер. Кривское к дер. Городня-дер. Писково с отводом на дер. Сороковеть, дер. Бавыкино, дер. Машково, дер. Заречье Боровского района Калужской области»*



Масштаб 1:2 000

Каталог координат см. на обратной стороне

Условные обозначения:

	- границы земельных участков;		- границы охранной зоны проект. объекта;
	- границы кадастрового квартала;		- полоса отвода проект. объекта;
	- границы сущ. охранных зон;		- полоса отвода проект. объекта в границах ЗУ;
	- проектируемый объект;		- проектируемый ПУРГ с электрокабелем;

Правообладатель: *Фролов Сергей Сергеевич*

Арендатор: *Акционерное общество Агропромышленная фирма "Кривское", ИНН: 4003003825*

Субарендатор: *ООО "Газпром межрегионгаз"*

Сосавил:

Изм.	Кол.уч.	Лист	№ док.	Подпись	Дата

01-195-6-1126/17.40/2001-ППТ-ПЗ

Лист

90

Согласие на предоставление
земельного участка для
строительства объекта

ООО «Газпром межрегионгаз»

Фролов Сергей Сергеевич, 28.02.1981 г.р., зарегистрированный по адресу:

Калужская область, г. Обнинск, ул. Вокзальная, д. 2 и в. 21
паспорт: серия 2900 № 143986, код подразделения: _____ - _____,
выдан: 26.03.2001г. ОВД Ггр. Обнинск, Калужская
область

СНИЛС: 114-271-960-34,

для предстоящего строительства объекта: **Газопровод межпоселковый от дер. Кривское к дер. Городня-дер. Писково с отводом на дер. Сороковеть, дер. Бавыкино, дер. Машково, дер. Заречье Боровского района Калужской области»** согласовываю ООО «Газпром межрегионгаз» проведение проектно-изыскательских и строительных работ на части земельного участка с К№ 40:03:050502:40/чзУ1, из категории земель – земли сельскохозяйственного назначения, вида разрешенного использования – для сельскохозяйственного производства, местоположение: установлено относительно ориентира, расположенного в границах участка. Почтовый адрес ориентира: Калужская обл., р-н Боровский, д. Кривское, ЗАО "Кривское", ориентировочной площадью 5 676 кв. м, с проведением кадастровых работ по формированию части земельного участка, на безвозмездной основе.


А также, согласовываю, установление в соответствии с Постановлением Правительства РФ № 878 от 20.11.2000 в редакции от 17.05.2016 г. «Об утверждении правил охраны газораспределительных сетей» - охранной зоны, вдоль трасс подземных газопроводов из полиэтиленовых труб при использовании медного провода для обозначения трассы газопровода – в виде территории, ограниченной условными линиями, проходящими на расстоянии 3 метров от газопровода со стороны провода и 2 метров – с противоположной стороны.

Земельный участок принадлежит на праве собственности Фролову Сергею Сергеевичу, что подтверждается выпиской из Единого государственного реестра недвижимости об объекте недвижимости № 40-40/003-40/003/016/2015-2756/1 от 11.08.2015. На земельном участке имеются ограничения прав и обременение объекта недвижимости: долгосрочная аренда с 31.05.2016 по 31.12.2024, в пользу Акционерного общества Агропромышленная фирма "Кривское", ИНН: 4003003825, что подтверждается выпиской из Единого государственного реестра недвижимости об объекте недвижимости № 40-40/003-40/003/016/2016-3383/22 от 31.05.2016.

Претензий и возражений в проведении вышеуказанных работ не имею. На обладание правом собственности вышеуказанным объектом газификации не претендую, при этом признавая права собственности на объект за ООО «Газпром межрегионгаз».

Приложение: Схема расположения земельного участка с К№ 40:03:050502:40.

« » 20 г.


личная подпись, расшифровка подписи

Взам. инв. №	
Подпись и дата	
Инв. № подл.	012517

Изм.	Кол.уч.	Лист	№ док.	Подпись	Дата

01-195-6-1126/17.40/2001-ППТ-ПЗ

Лист
91

Акционерное общество
 Агропромышленная фирма
 "Кривское", ИНН: 4003003825

ООО «Газпром межрегионгаз»

Согласие на предоставление
 земельного участка для
 строительства объекта

Акционерное общество Агропромышленная фирма "Кривское", ОГРН 1024000534645, ИНН 4003003825, КПП 400301001, зарегистрированное по адресу: 249007, Калужская область, Боровский район, деревня Кривское, улица Сельскохозяйственная, 10/3, в лице директора Гераськина Анатолия Петровича, действующего на основании Устава, согласовывает, для предстоящего строительства объекта: «Газопровод межпоселковый от дер. Кривское к дер. Городня-дер. Писково с отводом на дер. Сороковеть, дер. Бавыкино, дер. Машково, дер. Заречье Боровского района Калужской области», ООО «Газпром межрегионгаз» проведение проектно-изыскательских и строительных работ на части земельного участка с условным кадастровым номером 40:03:050502:40/чзy1, из категории земель – земли сельскохозяйственного назначения, вида разрешенного использования – для сельскохозяйственного производства, местоположение: установлено относительно ориентира, расположенного в границах участка. Почтовый адрес ориентира: Калужская обл., р-н Боровский, д. Кривское, ЗАО "Кривское", ориентировочной площадью 5 676 кв. м, с проведением кадастровых работ по формированию части земельного участка, на безвозмездной основе.

А также, согласовывает, установление в соответствии с Постановлением Правительства РФ № 878 от 20.11.2000 в редакции от 17.05.2016 г. «Об утверждении правил охраны газораспределительных сетей» - охранной зоны, вдоль трасс подземных газопроводов из полиэтиленовых труб при использовании медного провода для обозначения трассы газопровода – в виде территории, ограниченной условными линиями, проходящими на расстоянии 3 метров от газопровода со стороны провода и 2 метров – с противоположной стороны.

Земельный участок принадлежит на праве собственности Фролову Сергею Сергеевичу, что подтверждается выпиской из Единого государственного реестра недвижимости об объекте недвижимости № 40-40/003-40/003/016/2015-2756/1 от 11.08.2015. На земельном участке имеются ограничения прав и обременение объекта недвижимости: долгосрочная аренда с 31.05.2016 по 31.12.2024, в пользу Акционерного общества Агропромышленная фирма "Кривское", ИНН: 4003003825, что подтверждается выпиской из Единого государственного реестра недвижимости об объекте недвижимости № 40-40/003-40/003/016/2016-3383/22 от 31.05.2016.

Претензий и возражений в проведении вышеуказанных работ нет. На обладание правом собственности вышеуказанным объектом газификации Акционерное общество Агропромышленная фирма "Кривское", ИНН: 4003003825, не претендует, при этом признавая права собственности на объект за ООО «Газпром межрегионгаз».

Приложение: Схема расположения земельного участка с К№ 40:03:050502:40.

« »



Гераськин А.П.
 (личная подпись, расшифровка подписи)

Взам. инв. №	Подпись и дата	Инв. № подл.	012517							Лист
				Изм.	Кол.уч.	Лист	№ док.	Подпись	Дата	92

01-195-6-1126/17.40/2001-ППТ-ПЗ

Схема расположения земельного участка с КН 40:03:050502:40

Правообладатель: *Фролов Сергей Сергеевич*
Арендатор: *Акционерное общество Агропромышленная фирма "Кривское", ИНН: 4003003825*
Местоположение земельного участка: *установлено относительно ориентира, расположенного в границах участка. Почтовый адрес ориентира: Калужская обл., р-н Боровский, д. Кривское, ЗАО "Кривское"*
Категория земельного участка: *Земли сельскохозяйственного назначения;*
Виды разрешенного использования: *для сельскохозяйственного производства;*
Площадь части земельного участка: *5 676 кв. м (в границах ЗУ с КН 40:03:050502:40)*
Цель предоставления: *для строительства объекта: «Газопровод межпоселковый от дер. Кривское к дер. Городня-дер. Писково с отводом на дер. Сороковеть, дер. Бавыкино, дер. Машиково, дер. Заречье Боровского района Калужской области»*



Масштаб 1:4 000

Каталог координат см. на обратной стороне

Условные обозначения:

	- границы земельных участков;		- границы охранной зоны проект. объекта;
	- границы кадастрового квартала;		- полоса отвода проект. объекта;
	- границы сущ. охранных зон;		- полоса отвода проект.объекта в границахЗУ;
	- проектируемый объект;		- провод спутник.

Правообладатель: *Фролов Сергей Сергеевич*

Арендатор: *Акционерное общество Агропромышленная фирма "Кривское", ИНН: 4003003825*

Субарендатор: *ООО «Газпром межрегионгаз»*

Составил:

Взам. инв. №	
Подпись и дата	
Инв. № подл.	012517

Изм.	Кол.уч.	Лист	№ док.	Подпись	Дата

01-195-6-1126/17.40/2001-ППТ-ПЗ

**Акционерное общество
Агропромышленная фирма
"Кривское", ИНН: 4003003825**

ООО «Газпром межрегионгаз»

*Согласие на предоставление
земельного участка для
строительства объекта*

Акционерное общество Агропромышленная фирма "Кривское", ОГРН 1024000534645, ИНН 4003003825, КПП 400301001, зарегистрированное по адресу: 249007, Калужская область, Боровский район, деревня Кривское, улица Сельскохозяйственная, 10/3, в лице директора Гераськина Анатолия Петровича, действующего на основании Устава, согласовывает, для предстоящего строительства объекта: «Газопровод межпоселковый от дер. Кривское к дер. Городня-дер. Писково с отводом на дер. Сороковеть, дер. Бавыкино, дер. Машково, дер. Заречье Боровского района Калужской области», ООО «Газпром межрегионгаз» проведение проектно-изыскательских и строительных работ на части земельного участка с условным кадастровым номером 40:03:050502:41/чзу1, из категории земель – земли сельскохозяйственного назначения, вида разрешенного использования – для сельскохозяйственного производства, местоположение: установлено относительно ориентира, расположенного в границах участка. Почтовый адрес ориентира: Калужская обл., р-н Боровский, д. Кривское, ЗАО "Кривское", ориентировочной площадью **412 кв. м**, с проведением кадастровых работ по формированию части земельного участка, на безвозмездной основе.

А также, согласовывает, установление в соответствии с Постановлением Правительства РФ № 878 от 20.11.2000 в редакции от 17.05.2016 г. «Об утверждении правил охраны газораспределительных сетей» - охранной зоны, вдоль трасс подземных газопроводов из полиэтиленовых труб при использовании медного провода для обозначения трассы газопровода – в виде территории, ограниченной условными линиями, проходящими на расстоянии 3 метров от газопровода со стороны провода и 2 метров – с противоположной стороны.

Земельный участок принадлежит на праве собственности Акционерному обществу Агропромышленной фирме "Кривское", ИНН: 4003003825, что подтверждается выпиской из Единого государственного реестра недвижимости об объекте недвижимости № 40-40/003-40/003/016/2015-4287/1 от 13.10.2015.

Претензий и возражений в проведении вышеуказанных работ нет. На обладание правом собственности вышеуказанным объектом газификации Акционерное общество Агропромышленная фирма "Кривское", ИНН: 4003003825, не претендует, при этом признавая права собственности на объект за ООО «Газпром межрегионгаз».

Приложение: Схема расположения земельного участка с К№ 40:03:050502:41.

«__» _____ 20



Гераськин А.П.
(личная подпись, расшифровка подписи)

Взам. инв. №	
Подпись и дата	
Инв. № подл.	012517

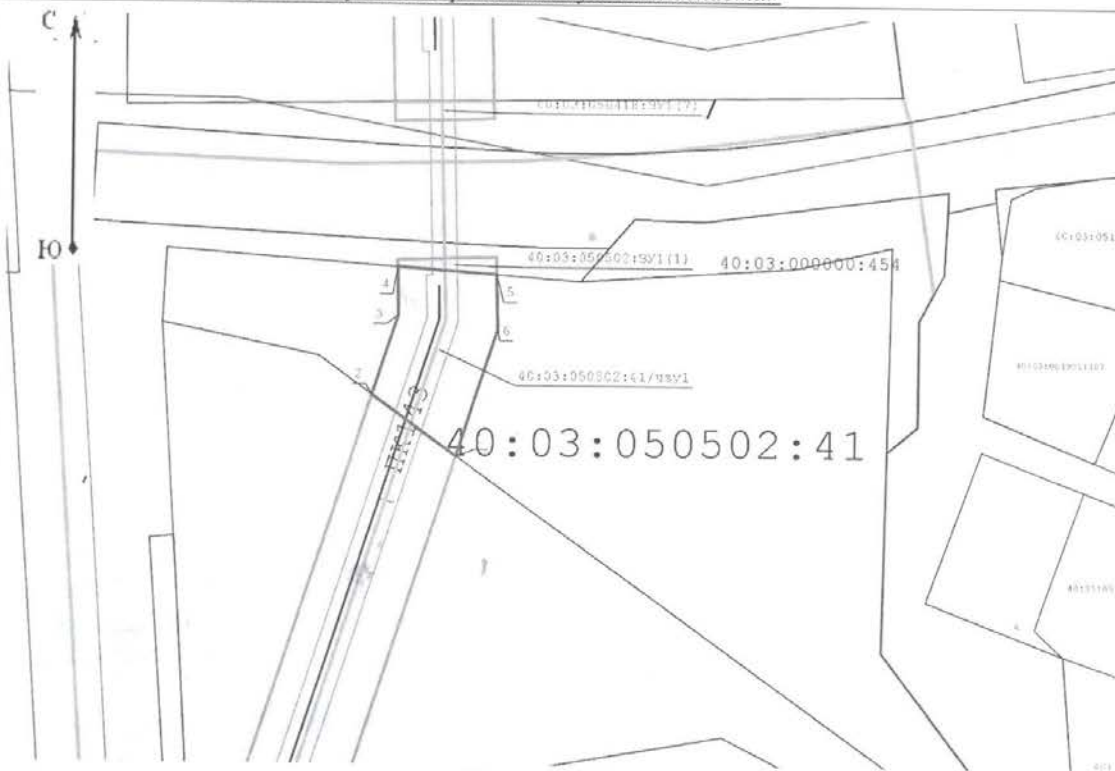
Изм.	Кол.уч.	Лист	№ док.	Подпись	Дата

01-195-6-1126/17.40/2001-ППТ-ПЗ

Лист
94

Схема расположения земельного участка с КН 40:03:050502:41

Правообладатель: *Акционерное общество Агропромышленная фирма "Кривское", ИНН: 4003003825*
Местоположение земельного участка: *установлено относительно ориентира, расположенного в границах участка. Почтовый адрес ориентира: Калужская обл., р-н Боровский, д. Кривское, ЗАО "Кривское"*
Категория земельного участка: *Земли сельскохозяйственного назначения;*
Виды разрешенного использования: *для сельскохозяйственного производства;*
Площадь части земельного участка: *412 кв. м (в границах ЗУ с КН 40:03:050502:41)*
Цель предоставления: *для строительства объекта: «Газопровод межпоселковый от дер. Кривское к дер. Городня-дер. Писково с отводом на дер. Сороковець, дер. Бавыкино, дер. Машково, дер. Заречье Боровского района Калужской области»*



Масштаб 1:1 000

Каталог координат см. на обратной стороне

Условные обозначения:

	- границы земельных участков;		- границы охранной зоны проект. объекта;
	- границы кадастрового квартала;		- полоса отвода проект. объекта;
	- границы сущ. охранных зон;		- полоса отвода проект. объекта в границах ЗУ;
	- проектируемый объект;		- провод спутник.

Правообладатель: *Акционерное общество Агропромышленная фирма "Кривское", ИНН: 4003003825*

Арендатор: *ООО «Газпром межрегионгаз»* (подпись) *Герасимин Н.П.* (расшифровка подписи)

Составитель: *Кривское* (подпись) (МП) (расшифровка подписи)



Взам. инв. №	
Подпись и дата	
Инв. № подл.	012517

Изм.	Кол.уч.	Лист	№ док.	Подпись	Дата

01-195-6-1126/17.40/2001-ППТ-ПЗ

Согласие на предоставление
земельного участка для
строительства объекта

ООО «Газпром межрегионгаз»

Фролов Сергей Сергеевич, 28.02.1981 г.р., зарегистрированный по адресу:
Калужская область, г. Обнинск, ул. Гагарина, д.9 кв.21
паспорт: серия 2900 № 143986, код подразделения: _____ - _____,
выдан: 26.03.2001г. ОВД Тор. Обнинска, Калужская
область

СНИЛС: 114-271-960-34,

для предстоящего строительства объекта: **Газопровод межпоселковый от дер. Кривское к дер. Городня-дер. Писково с отводом на дер. Сороковеть, дер. Бавыкино, дер. Машково, дер. Заречье Боровского района Калужской области»** согласовываю ООО «Газпром межрегионгаз» проведение проектно-изыскательских и строительных работ на части земельного участка с К№ 40:03:050602:14/чзУ1, из категории земель – земли сельскохозяйственного назначения, вида разрешенного использования – для сельскохозяйственного производства, местоположение: установлено относительно ориентира, расположенного в границах участка. Почтовый адрес ориентира: Калужская обл., р-н Боровский, д. Кривское, ЗАО "Кривское", ориентировочной площадью 6 939 кв.м, с проведением кадастровых работ по формированию части земельного участка, при условии прохождения газопровода по нижней границе земельного участка, а также установки отключающего устройства для перспективного подключения 15 жилых домов.

А также, согласовываю, установление в соответствии с Постановлением Правительства РФ № 878 от 20.11.2000 в редакции от 17.05.2016 г. «Об утверждении правил охраны газораспределительных сетей» - охранной зоны, вдоль трасс подземных газопроводов из полиэтиленовых труб при использовании медного провода для обозначения трассы газопровода – в виде территории, ограниченной условными линиями, проходящими на расстоянии 3 метров от газопровода со стороны провода и 2 метров – с противоположной стороны.

Земельный участок принадлежит на праве собственности Фролову Сергею Сергеевичу, что подтверждается выпиской из Единого государственного реестра недвижимости об объекте недвижимости № 40-40/003-40/003/016/2016-5248/2 от 01.07.2016. На земельном участке имеются ограничения прав и обременение объекта недвижимости: долгосрочная аренда с 03.05.2019 на 5 лет, в пользу Акционерного общества Агропромышленная фирма "Кривское", ИНН: 4003003825, что подтверждается выпиской из Единого государственного реестра недвижимости об объекте недвижимости № 40:03:050602:14-40/003/2019-2 от 03.05.2019.

Претензий и возражений в проведении вышеуказанных работ не имею. На обладание правом собственности вышеуказанным объектом газификации не претендую, при этом признавая права собственности на объект за ООО «Газпром межрегионгаз».

Приложение: Схема расположения земельного участка с К№ 40:03:050602:14.

«__» _____ 20__ г.


полная подпись, расшифровка подписи

Взам. инв. №	Подпись и дата	Инв. № подл. 012517							Лист 96
			Изм.	Кол.уч.	Лист	№ док.	Подпись	Дата	

01-195-6-1126/17.40/2001-ППТ-ПЗ

**Акционерное общество
Агропромышленная фирма
"Кривское", ИНН: 4003003825**

ООО «Газпром межрегионгаз»

*Согласие на предоставление
земельного участка для
строительства объекта*

Акционерное общество Агропромышленная фирма "Кривское", ОГРН 1024000534645, ИНН 4003003825, КПП 400301001, зарегистрированное по адресу: 249007, Калужская область, Боровский район, деревня Кривское, улица Сельскохозяйственная, 10/3, в лице директора Гераскина Анатолия Петровича, действующего на основании Устава, согласовывает, для предстоящего строительства объекта: **«Газопровод межпоселковый от дер. Кривское к дер. Городня-дер. Писково с отводом на дер. Сороковеть, дер. Бавыкино, дер. Машково, дер. Заречье Боровского района Калужской области»**, ООО «Газпром межрегионгаз» проведение проектно-изыскательских и строительных работ на части земельного участка с условным кадастровым номером 40:03:050602:14/чзy1, из категории земель – земли сельскохозяйственного назначения, вида разрешенного использования – для сельскохозяйственного производства, местоположение: установлено относительно ориентира, расположенного в границах участка. Почтовый адрес ориентира: Калужская обл., р-н Боровский, д. Кривское, ЗАО "Кривское", ориентировочной площадью 6 939 кв. м, с проведением кадастровых работ по формированию части земельного участка, при условии прохождения газопровода по нижней границе земельного участка, а также установки отключающего устройства для перспективного подключения 15 жилых домов.

А также, согласовывает, установление в соответствии с Постановлением Правительства РФ № 878 от 20.11.2000 в редакции от 17.05.2016 г. «Об утверждении правил охраны газораспределительных сетей» - охранной зоны, вдоль трасс подземных газопроводов из полиэтиленовых труб при использовании медного провода для обозначения трассы газопровода – в виде территории, ограниченной условными линиями, проходящими на расстоянии 3 метров от газопровода со стороны провода и 2 метров – с противоположной стороны.

Земельный участок принадлежит на праве собственности Фролову Сергею Сергеевичу, что подтверждается выпиской из Единого государственного реестра недвижимости об объекте недвижимости № 40-40/003-40/003/016/2016-5248/2 от 01.07.2016. На земельном участке имеются ограничения прав и обременение объекта недвижимости: долгосрочная аренда с 03.05.2019 на 5 лет, в пользу Акционерного общества Агропромышленная фирма "Кривское", ИНН: 4003003825, что подтверждается выпиской из Единого государственного реестра недвижимости об объекте недвижимости № 40:03:050602:14-40/003/2019-2 от 03.05.2019.

Претензий и возражений в проведении вышеуказанных работ нет. На обладание правом собственности вышеуказанным объектом газификации Акционерное общество Агропромышленная фирма "Кривское", ИНН: 4003003825, не претендует, при этом признавая права собственности на объект за ООО «Газпром межрегионгаз».

Приложение: Схема расположения земельного участка с К№ 40:03:050602:14.

« »



Гераскин А.П.
(личная подпись, расшифровка подписи)

Взам. инв. №	
Подпись и дата	
Инв. № подл.	012517

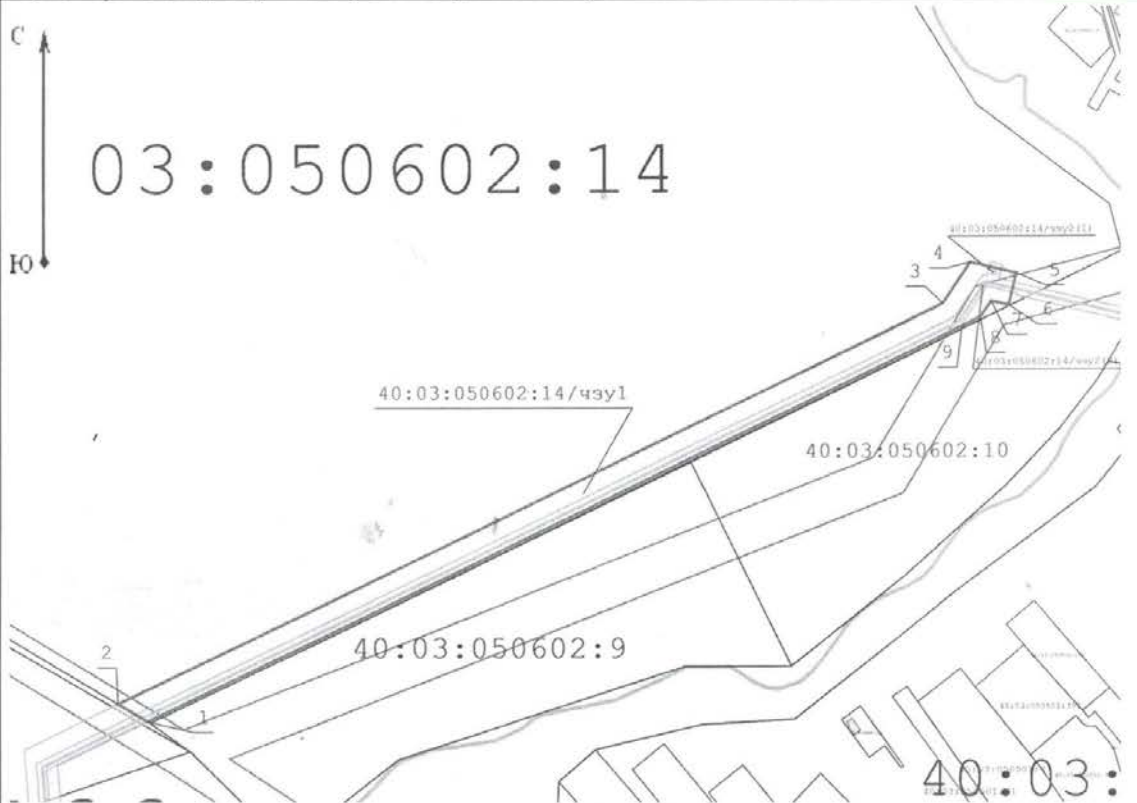
Изм.	Кол.уч.	Лист	№ док.	Подпись	Дата

01-195-6-1126/17.40/2001-ППТ-ПЗ

Лист
97

Схема расположения земельного участка с КН 40:03:050602:14

Правообладатель: *Фролов Сергей Сергеевич*
Арендатор: *Акционерное общество Агропромышленная фирма "Кривское", ИНН: 4003003825*
Местоположение земельного участка: *установлено относительно ориентира, расположенного в границах участка. Почтовый адрес ориентира: Калужская обл., р-н Боровский, д. Кривское, ЗАО "Кривское"*
Категория земельного участка: *Земли сельскохозяйственного назначения;*
Виды разрешенного использования: *для сельскохозяйственного производства;*
Площадь части земельного участка: *6 939 кв. м (в границах ЗУ с КН 40:03:050602:14)*
Цель предоставления: *для строительства объекта: «Газопровод межпоселковый от дер. Кривское к дер. Городня-дер. Писково с отводом на дер. Сороковеть, дер. Бавыкино, дер. Машково, дер. Заречье Боровского района Калужской области»*



Масштаб 1:3 000

Каталог координат см. на обратной стороне

Условные обозначения:

	- границы земельных участков;		- границы охранной зоны проект. объекта;
	- границы кадастрового квартала;		- полоса отвода проект. объекта;
	- границы сущ. охранных зон;		- полоса отвода проект.объекта в границахЗУ;
	- проектируемый объект;		- провод спутник.

Правообладатель: *Фролов Сергей Сергеевич*

Арендатор: *Акционерное общество Агропромышленная фирма "Кривское", ИНН: 4003003825*

Субарендатор: *ООО «Газпром межрегионгаз»*

Составил:

Взам. инв. №	
Подпись и дата	
Инв. № подл.	012517

Изм.	Кол.уч.	Лист	№ док.	Подпись	Дата

01-195-6-1126/17.40/2001-ППТ-ПЗ

Согласие на предоставление
земельного участка для
строительства объекта

ООО «Газпром межрегионгаз»

Фролов Сергей Сергеевич, 28.02.1981 г.р., зарегистрированный по адресу:
Железнодорожная область, г. Обнинск, ул. Косарева, д. 9 кв. 21
паспорт: серия 2900 № 143 986, код подразделения: _____ - _____,
выдан: 26.03.2001г. ОВД Тюр. Обнинск, Железнодорожная
области

СНИЛС: 114-271-960-34,

для предстоящего размещения кранов шаровых в ограждении и дальнейшей эксплуатации объекта: **Газопровод межпоселковый от дер. Кривское к дер. Городня-дер. Писково с отводом на дер. Сороковеть, дер. Бавыкино, дер. Машково, дер. Заречье Боровского района Калужской области** согласовываю ООО «Газпром межрегионгаз» проведение проектно-изыскательских и строительных работ на части земельного участка с К№ 40:03:050602:14/чзү2, из категории земель – земли сельскохозяйственного назначения, вида разрешенного использования – для сельскохозяйственного производства, местоположение: установлено относительно ориентира, расположенного в границах участка. Почтовый адрес ориентира: Калужская обл., р-н Боровский, д. Кривское, ЗАО "Кривское", ориентировочной площадью 8 кв. м, с проведением кадастровых работ по формированию части земельного участка, при условии прохождения газопровода по нижней границе земельного участка, а также установки отключающего устройства для перспективного подключения 15 жилых домов.

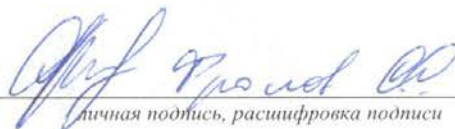
А также, согласовываю, установление в соответствии с Постановлением Правительства РФ № 878 от 20.11.2000 в редакции от 17.05.2016 г. «Об утверждении правил охраны газораспределительных сетей» - охранной зоны, вдоль трасс подземных газопроводов из полиэтиленовых труб при использовании медного провода для обозначения трассы газопровода – в виде территории, ограниченной условными линиями, проходящими на расстоянии 3 метров от газопровода со стороны провода и 2 метров – с противоположной стороны.

Земельный участок принадлежит на праве собственности Фролову Сергею Сергеевичу, что подтверждается выпиской из Единого государственного реестра недвижимости об объекте недвижимости № 40-40/003-40/003/016/2016-5248/2 от 01.07.2016. На земельном участке имеются ограничения прав и обременение объекта недвижимости: долгосрочная аренда с 03.05.2019 на 5 лет, в пользу Акционерного общества Агропромышленная фирма "Кривское", ИНН: 4003003825, что подтверждается выпиской из Единого государственного реестра недвижимости об объекте недвижимости № 40:03:050602:14-40/003/2019-2 от 03.05.2019.

Претензий и возражений в проведении вышеуказанных работ не имею. На обладание правом собственности вышеуказанным объектом газификации не претендую, при этом признавая права собственности на объект за ООО «Газпром межрегионгаз».

Приложение: Схема расположения земельного участка с К№ 40:03:050602:14.

« _____ » _____ 20 ____ г.


личная подпись, расшифровка подписи

Взам. инв. №	
Подпись и дата	
Инв. № подл.	012517

Изм.	Кол.уч.	Лист	№ док.	Подпись	Дата

01-195-6-1126/17.40/2001-ППТ-ПЗ

Лист
99

**Акционерное общество
Агропромышленная фирма
"Кривское", ИНН: 4003003825**

ООО «Газпром межрегионгаз»

*Согласие на предоставление
земельного участка для
строительства объекта*

Акционерное общество Агропромышленная фирма "Кривское", ОГРН 1024000534645, ИНН 4003003825, КПП 400301001, зарегистрированное по адресу: 249007, Калужская область, Боровский район, деревня Кривское, улица Сельскохозяйственная, 10/3, в лице директора Гераскина Анатолия Петровича, действующего на основании Устава, согласовывает, для предстоящего размещения кранов шаровых в ограждении и дальнейшей эксплуатации объекта: «Газопровод межпоселковый от дер. Кривское к дер. Городня-дер. Писково с отводом на дер. Сороковеть, дер. Бавыкино, дер. Машково, дер. Заречье Боровского района Калужской области», ООО «Газпром межрегионгаз» проведение проектно-изыскательских и строительных работ на части земельного участка с условным кадастровым номером 40:03:050602:14/чзу2, из категории земель – земли сельскохозяйственного назначения, вида разрешенного использования – для сельскохозяйственного производства, местоположение: установлено относительно ориентира, расположенного в границах участка. Почтовый адрес ориентира: Калужская обл., р-н Боровский, д. Кривское, ЗАО "Кривское", ориентировочной площадью 8 кв. м, с проведением кадастровых работ по формированию части земельного участка, при условии прохождения газопровода по нижней границе земельного участка, а также установки отключающего устройства для перспективного подключения 15 жилых домов.

А также, согласовывает, установление в соответствии с Постановлением Правительства РФ № 878 от 20.11.2000 в редакции от 17.05.2016 г. «Об утверждении правил охраны газораспределительных сетей» - охранной зоны, вдоль трасс подземных газопроводов из полиэтиленовых труб при использовании медного провода для обозначения трассы газопровода – в виде территории, ограниченной условными линиями, проходящими на расстоянии 3 метров от газопровода со стороны провода и 2 метров – с противоположной стороны.

Земельный участок принадлежит на праве собственности Фролову Сергею Сергеевичу, что подтверждается выпиской из Единого государственного реестра недвижимости об объекте недвижимости № 40-40/003-40/003/016/2016-5248/2 от 01.07.2016. На земельном участке имеются ограничения прав и обременение объекта недвижимости: долгосрочная аренда с 03.05.2019 на 5 лет, в пользу Акционерного общества Агропромышленная фирма "Кривское", ИНН: 4003003825, что подтверждается выпиской из Единого государственного реестра недвижимости об объекте недвижимости № 40:03:050602:14-40/003/2019-2 от 03.05.2019.

Претензий и возражений в проведении вышеуказанных работ нет. На обладание правом собственности вышеуказанным объектом газификации Акционерное общество Агропромышленная фирма "Кривское", ИНН: 4003003825, не претендует, при этом признавая права собственности на объект за ООО «Газпром межрегионгаз».

Приложение: Схема расположения земельного участка с К№ 40:03:050602:14.

« — »



[Handwritten signature]

Гераскин А.П.

(личная подпись, расшифровка подписи)

Взам. инв. №	
Подпись и дата	
Инв. № подл.	012517

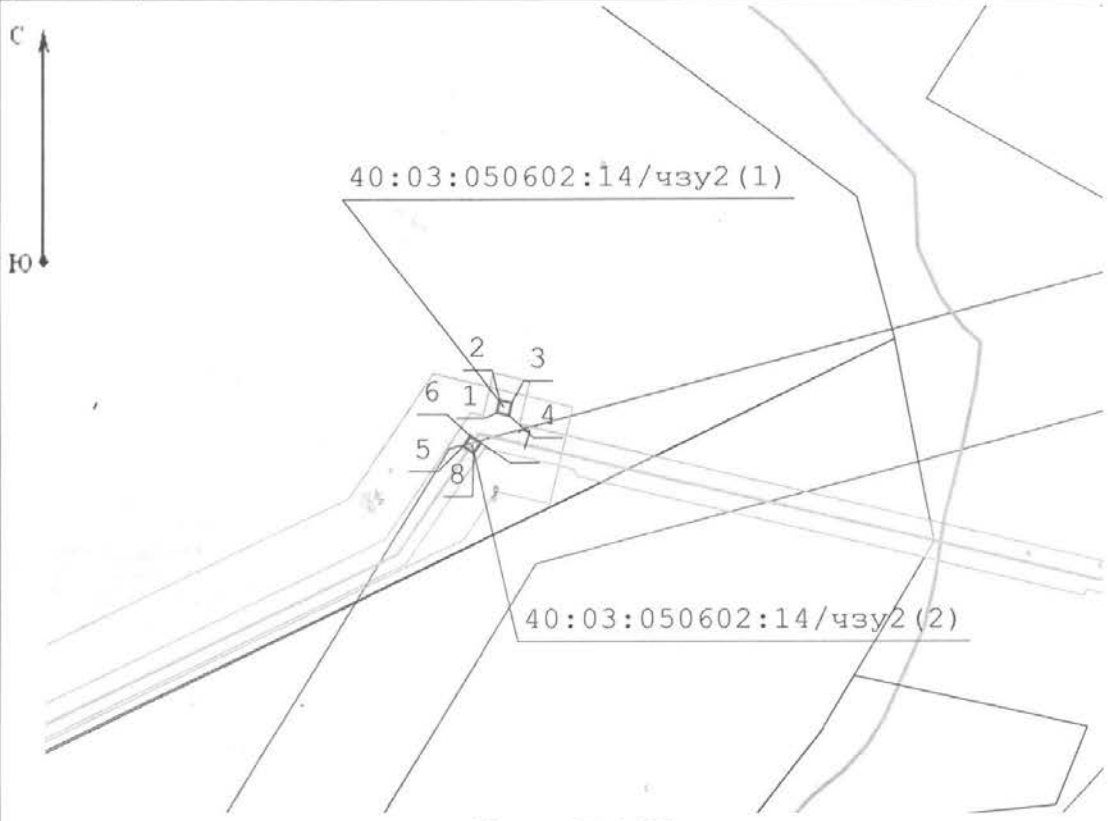
Изм.	Кол.уч.	Лист	№ док.	Подпись	Дата

01-195-6-1126/17.40/2001-ППТ-ПЗ

Лист
100

Схема расположения земельного участка с КН 40:03:050602:14

Правообладатель: *Фролов Сергей Сергеевич*
Арендатор: *Акционерное общество Агропромышленная фирма "Кривское", ИНН: 4003003825*
Местоположение земельного участка: *установлено относительно ориентира, расположенного в границах участка. Почтовый адрес ориентира: Калужская обл., р-н Боровский, д. Кривское, ЗАО "Кривское"*
Категория земельного участка: *Земли сельскохозяйственного назначения;*
Виды разрешенного использования: *для сельскохозяйственного производства;*
Площадь части земельного участка: *8 кв. м (в границах ЗУ с КН 40:03:050602:14)*
Цель предоставления: *для размещения кранов шаровых в ограждении и дальнейшей эксплуатации объекта: «Газопровод межпоселковый от дер. Кривское к дер. Городня-дер. Писково с отводом на дер. Сороковеть, дер. Бавыкино, дер. Машиково, дер. Заречье Боровского района Калужской области»*



Масштаб 1:1 000

Каталог координат см. на обратной стороне

Условные обозначения:

	- границы земельных участков;		- границы охранной зоны проект. объекта;
	- границы кадастрового квартала;		- полоса отвода проект. объекта;
	- границы сущ. охранных зон;		- полоса отвода проект.объекта в границахЗУ;
	- проектируемый объект;		- провод спутник.

Правообладатель: *Фролов Сергей Сергеевич*

Арендатор: *Акционерное общество Агропромышленная фирма "Кривское", ИНН: 4003003825*

Субарендатор: *ООО «Газпром межрегионгаз»*

Составил:



(Handwritten signature and stamp)

Взам. инв. №	
Подпись и дата	
Инв. № подл.	012517

Изм.	Кол.уч.	Лист	№ док.	Подпись	Дата

01-195-6-1126/17.40/2001-ППТ-ПЗ

Акционерное общество
Агропромышленная фирма
"Кривское", ИНН: 4003003825

ООО «Газпром межрегионгаз»

Согласие на предоставление
земельного участка для
строительства объекта

Акционерное общество Агропромышленная фирма "Кривское", ОГРН 1024000534645, ИНН 4003003825, КПП 400301001, зарегистрированное по адресу: 249007, Калужская область, Боровский район, деревня Кривское, улица Сельскохозяйственная, 10/3, в лице директора Гераськина Анатолия Петровича, действующего на основании Устава, согласовывает, для предстоящего строительства объекта: «Газопровод межпоселковый от дер. Кривское к дер. Городня-дер. Писково с отводом на дер. Сороковеть, дер. Бавыкино, дер. Машково, дер. Заречье Боровского района Калужской области», ООО «Газпром межрегионгаз» проведение проектно-изыскательских и строительных работ на части земельного участка с условным кадастровым номером 40:03:050602:21/чзу1, из категории земель – земли сельскохозяйственного назначения, вида разрешенного использования – для сельскохозяйственного производства, местоположение: установлено относительно ориентира, расположенного в границах участка. Почтовый адрес ориентира: Калужская обл., р-н Боровский, д. Кривское, ЗАО "Кривское", ориентировочной площадью 1 021 кв. м, с проведением кадастровых работ по формированию части земельного участка, на безвозмездной основе.

А также, согласовывает, установление в соответствии с Постановлением Правительства РФ № 878 от 20.11.2000 в редакции от 17.05.2016 г. «Об утверждении правил охраны газораспределительных сетей» - охранной зоны, вдоль трасс подземных газопроводов из полиэтиленовых труб при использовании медного провода для обозначения трассы газопровода – в виде территории, ограниченной условными линиями, проходящими на расстоянии 3 метров от газопровода со стороны провода и 2 метров – с противоположной стороны.

Земельный участок принадлежит на праве собственности Акционерному обществу Агропромышленной фирме "Кривское", ИНН: 4003003825, что подтверждается выпиской из Единого государственного реестра недвижимости об объекте недвижимости № 40-40/003-40/003/016/2015-4294/1 от 13.10.2015.

Претензий и возражений в проведении вышеуказанных работ нет. На обладание правом собственности вышеуказанным объектом газификации Акционерное общество Агропромышленная фирма "Кривское", ИНН: 4003003825, не претендует, при этом признавая права собственности на объект за ООО «Газпром межрегионгаз».

Приложение: Схема расположения земельного участка с К№ 40:03:050602:21.

« » 20 г.



(личная подпись, расшифровка подписи)

Взам. инв. №	
Подпись и дата	
Инв. № подл.	012517

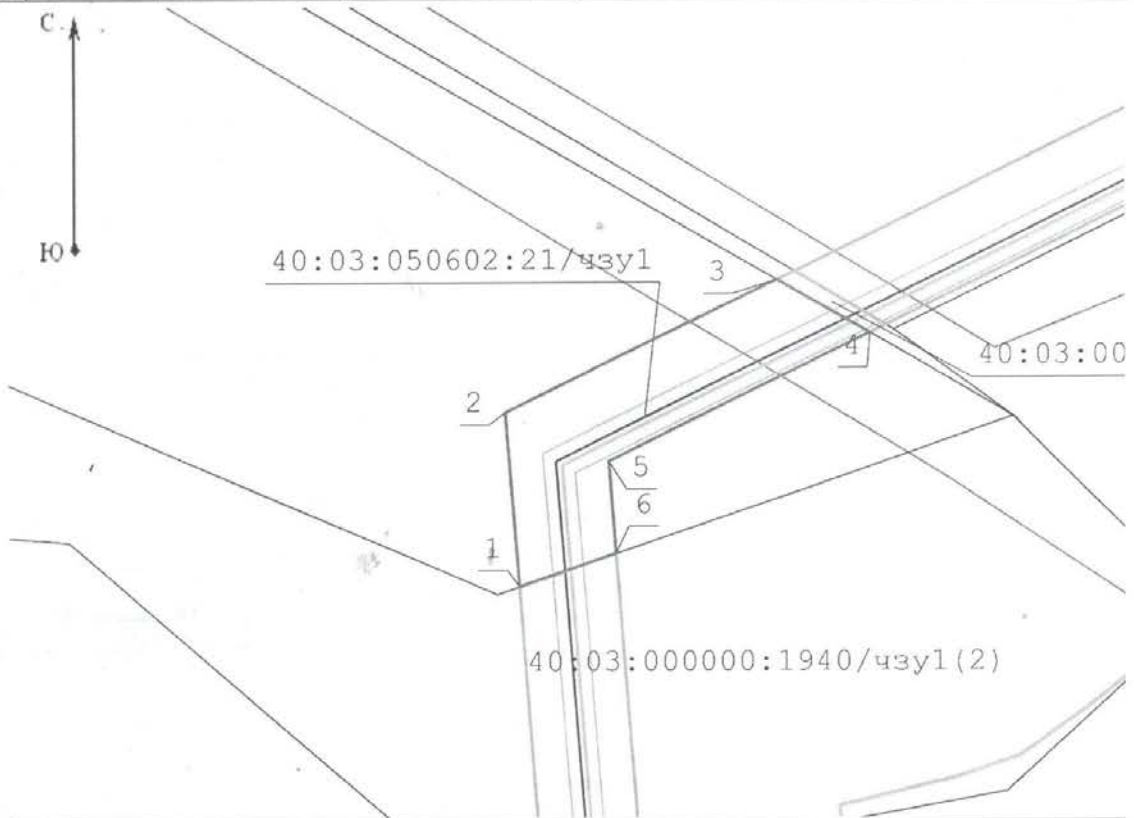
Изм.	Кол.уч.	Лист	№ док.	Подпись	Дата

01-195-6-1126/17.40/2001-ППТ-ПЗ

Лист
102

Схема расположения земельного участка с КН 40:03:050602:21

Правообладатель: Акционерное общество Агропромышленная фирма "Кривское", ИНН: 4003003825
Местоположение земельного участка: установлено относительно ориентира, расположенного в границах участка. Почтовый адрес ориентира: Калужская обл., р-н Боровский, д. Кривское, ЗАО "Кривское"
Категория земельного участка: Земли сельскохозяйственного назначения;
Виды разрешенного использования: для сельскохозяйственного производства;
Площадь части земельного участка: 1 021 кв. м (в границах ЗУ с КН 40:03:050602:21)
Цель предоставления: для строительства объекта: «Газопровод межпоселковый от дер. Кривское к дер. Городня-дер. Писково с отводом на дер. Сороковеть, дер. Бавыкино, дер. Машково, дер. Заречье Боровского района Калужской области»



Масштаб 1:1 000

Каталог координат см. на обратной стороне

Условные обозначения:

	- границы земельных участков;		- границы охранной зоны проект. объекта;
	- границы кадастрового квартала;		- полоса отвода проект. объекта;
	- границы сущ. охранных зон;		- полоса отвода проект. объекта в границах ЗУ;
	- проектируемый объект;		- провод спутник.

Правообладатель: Акционерное общество Агропромышленная фирма "Кривское", ИНН: 4003003825



Генеральный директор
 (расшифровка подписи)

Арендатор: ООО «Газпром межрегионгаз»

(подпись) (МП) (расшифровка подписи)

Составил:

Взам. инв. №	
Подпись и дата	
Инв. № подл.	012517

Изм.	Кол.уч.	Лист	№ док.	Подпись	Дата

01-195-6-1126/17.40/2001-ППТ-ПЗ

**Акционерное общество
Агропромышленная фирма
"Кривское", ИНН: 4003003825**

ООО «Газпром межрегионгаз»

*Согласие на предоставление
земельного участка для
строительства объекта*

Акционерное общество Агропромышленная фирма "Кривское", ОГРН 1024000534645, ИНН 4003003825, КПП 400301001, зарегистрированное по адресу: 249007, Калужская область, Боровский район, деревня Кривское, улица Сельскохозяйственная, 10/3, в лице директора Гераскина Анатолия Петровича, действующего на основании Устава, согласовывает, для предстоящего строительства объекта: **«Газопровод межпоселковый от дер. Кривское к дер. Городня-дер. Писково с отводом на дер. Сороковеть, дер. Бавыкино, дер. Машково, дер. Заречье Боровского района Калужской области»**, ООО «Газпром межрегионгаз» проведение проектно-изыскательских и строительных работ на части земельного участка с условным кадастровым номером 40:03:050602:23/чзу1, из категории земель – земли сельскохозяйственного назначения, вида разрешенного использования – для сельскохозяйственного производства, местоположение: установлено относительно ориентира, расположенного в границах участка. Почтовый адрес ориентира: Калужская область, р-н Боровский, д Кривское, ЗАО "Кривское", ориентировочной площадью **4 034 кв. м**, с проведением кадастровых работ по формированию части земельного участка, на безвозмездной основе.

А также, согласовывает, установление в соответствии с Постановлением Правительства РФ № 878 от 20.11.2000 в редакции от 17.05.2016 г. «Об утверждении правил охраны газораспределительных сетей» - охранной зоны, вдоль трасс подземных газопроводов из полиэтиленовых труб при использовании медного провода для обозначения трассы газопровода – в виде территории, ограниченной условными линиями, проходящими на расстоянии 3 метров от газопровода со стороны провода и 2 метров – с противоположной стороны.

Земельный участок принадлежит на праве собственности Акционерному обществу Агропромышленной фирме "Кривское", ОГРН 1024000534645, что подтверждается выпиской из Единого государственного реестра недвижимости об объекте недвижимости № 40-40/003-40/003/016/2016-8695/1 от 02.12.2016.

Претензий и возражений в проведении вышеуказанных работ нет. На обладание правом собственности вышеуказанным объектом газификации Акционерное общество Агропромышленная фирма "Кривское", ИНН: 4003003825, не претендует, при этом признавая права собственности на объект за ООО «Газпром межрегионгаз».

Приложение: Схема расположения земельного участка с К№ 40:03:050602:23.

« ____ » _____ 20



Гераскин А.П.
(личная подпись, расшифровка подписи)

Взам. инв. №	
Подпись и дата	
Инв. № подл.	012517

Изм.	Кол.уч.	Лист	№ док.	Подпись	Дата

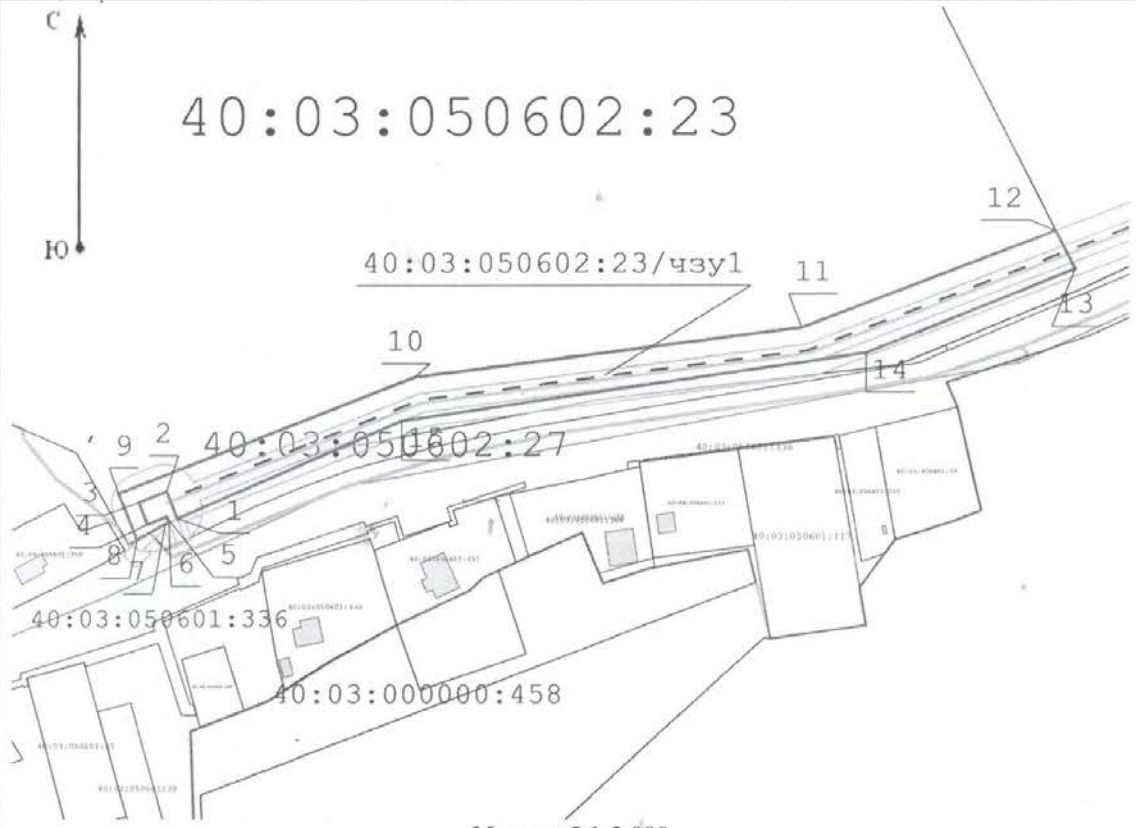
01-195-6-1126/17.40/2001-ППТ-ПЗ

Лист
104

Схема расположения земельного участка с КН 40:03:050602:23

Правообладатель: *Акционерное общество Агропромышленная фирма "Кривское", ИНН: 4003003825*
Местоположение земельного участка: *установлено относительно ориентира, расположенного в границах участка. Почтовый адрес ориентира: Калужская область, р-н Боровский, д Кривское, ЗАО "Кривское";*

Категория земельного участка: *Земли сельскохозяйственного назначения;*
Виды разрешенного использования: *для сельскохозяйственного производства;*
Площадь части земельного участка: *4 034 кв. м (в границах ЗУ с КН 40:03:050602:23)*
Цель предоставления: *для строительства объекта: «Газопровод межпоселковый от дер. Кривское к дер. Городня-дер. Писково с отводом на дер. Сороковеть, дер. Бавыкино, дер. Машково, дер. Заречье Боровского района Калужской области»*



Масштаб 1:2 000

Каталог координат см. на обратной стороне

Условные обозначения:

- границы земельных участков;
- границы кадастрового квартала;
- границы сущ. охранных зон;
- проектируемый объект;
- границы охранной зоны проект. объекта;
- полоса отвода проект. объекта;
- полоса отвода проект.объекта в границахЗУ;
- провод спутник.

Правообладатель: *Акционерное общество Агропромышленная фирма "Кривское", ИНН: 4003003825*

(должность) (подпись) (МП)

Субарендатор: *ООО «Газпром межрегионгаз»*

(должность) (подпись) (МП) (расшифровка подписи)

Взам. инв. №	
Подпись и дата	
Инв. № подл.	012517

Изм.	Кол.уч.	Лист	№ док.	Подпись	Дата

01-195-6-1126/17.40/2001-ППТ-ПЗ

**Акционерное общество
Агропромышленная фирма
"Кривское", ИНН: 4003003825**

ООО «Газпром межрегионгаз»

*Согласие на предоставление
земельного участка для
строительства объекта*

Акционерное общество Агропромышленная фирма "Кривское", ОГРН 1024000534645, ИНН 4003003825, КПП 400301001, зарегистрированное по адресу: 249007, Калужская область, Боровский район, деревня Кривское, улица Сельскохозяйственная, 10/3, в лице директора Гераскина Анатолия Петровича, действующего на основании Устава, согласовывает, для предстоящего размещения газораспределительного шкафа и дальнейшей эксплуатации объекта: «Газопровод межпоселковый от дер. Кривское к дер. Городня-дер. Писково с отводом на дер. Сороковеть, дер. Бавыкино, дер. Машково, дер. Заречье Боровского района Калужской области», ООО «Газпром межрегионгаз» проведение проектно-изыскательских и строительных работ на части земельного участка с условным кадастровым номером 40:03:050602:23/чзу2, из категории земель – земли сельскохозяйственного назначения, вида разрешенного использования – для сельскохозяйственного производства, местоположение: установлено относительно ориентира, расположенного в границах участка. Почтовый адрес ориентира: Калужская область, р-н Боровский, д Кривское, ЗАО "Кривское", ориентировочной площадью **78 кв. м**, с проведением кадастровых работ по формированию части земельного участка, на условиях заключения договора аренды.

А также, согласовывает, установление в соответствии с Постановлением Правительства РФ № 878 от 20.11.2000 в редакции от 17.05.2016 г. «Об утверждении правил охраны газораспределительных сетей» - охранной зоны, вдоль трасс подземных газопроводов из полиэтиленовых труб при использовании медного провода для обозначения трассы газопровода – в виде территории, ограниченной условными линиями, проходящими на расстоянии 3 метров от газопровода со стороны провода и 2 метров – с противоположной стороны.

Земельный участок принадлежит на праве собственности Акционерному обществу Агропромышленной фирме "Кривское", ОГРН 1024000534645, что подтверждается выпиской из Единого государственного реестра недвижимости об объекте недвижимости № 40-40/003-40/003/016/2016-8695/1 от 02.12.2016.

Претензий и возражений в проведении вышеуказанных работ нет. На обладание правом собственности вышеуказанным объектом газификации Акционерное общество Агропромышленная фирма "Кривское", ИНН: 4003003825, не претендует, при этом признавая права собственности на объект за ООО «Газпром межрегионгаз».

Приложение: Схема расположения земельного участка с К№ 40:03:050602:23.

« ____ » _____ 20____

 
(личная подпись, расшифровка подписи)

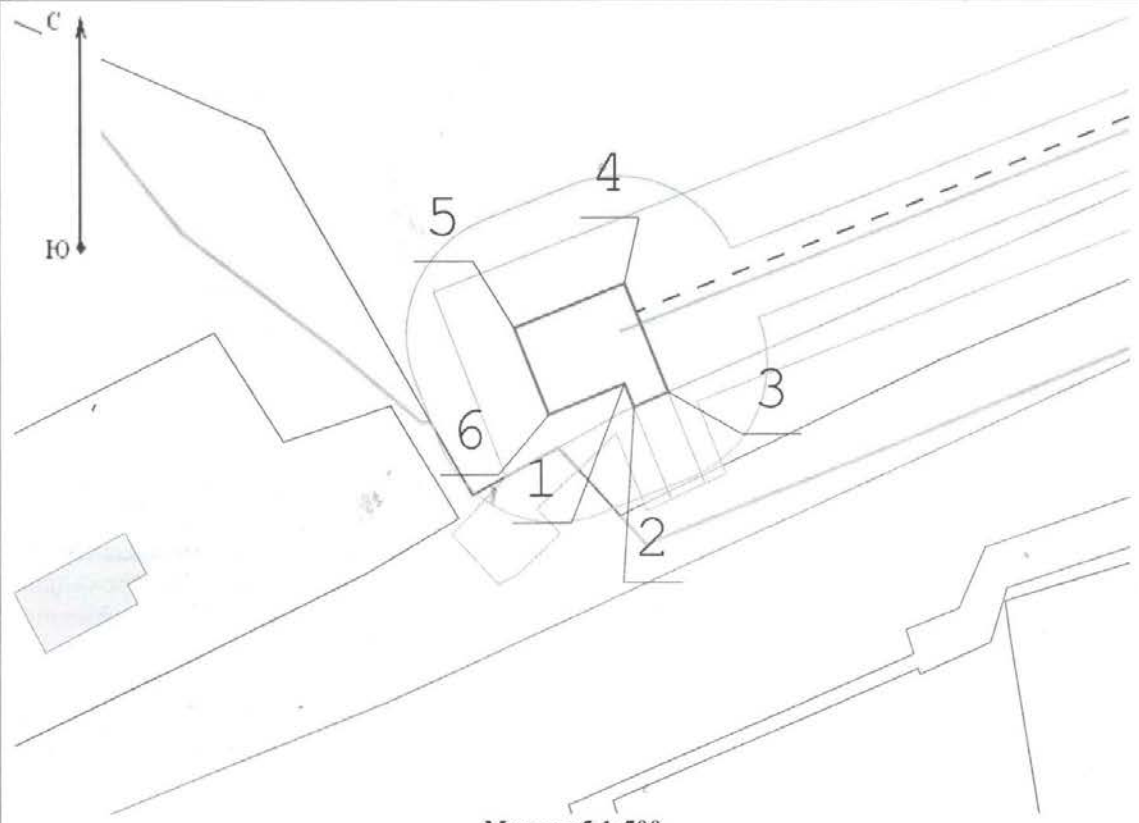
Взам. инв. №	
Подпись и дата	
Инв. № подл.	012517

Изм.	Кол.уч.	Лист	№ док.	Подпись	Дата

01-195-6-1126/17.40/2001-ППТ-ПЗ

Схема расположения земельного участка с КН 40:03:050602:23

Правообладатель: Акционерное общество Агропромышленная фирма "Кривское", ИНН: 4003003825
Местоположение земельного участка: установлено относительно ориентира, расположенного в границах участка. Почтовый адрес ориентира: Калужская область, р-н Боровский, д Кривское, ЗАО "Кривское";
Категория земельного участка: Земли сельскохозяйственного назначения;
Виды разрешенного использования: для сельскохозяйственного производства;
Площадь части земельного участка: 78 кв. м (в границах ЗУ с КН 40:03:050602:23)
Цель предоставления: для предстоящего размещения газораспределительного шкафа и дальнейшей эксплуатации объекта: «Газопровод межпоселковый от дер. Кривское к дер. Городня-дер. Писково с отводом на дер. Сороковеть, дер. Бавыкино, дер. Машково, дер. Заречье Боровского района Калужской области»



Масштаб 1:500

Каталог координат см. на обратной стороне

Условные обозначения:

- границы земельных участков;
- границы кадастрового квартала;
- границы сущ. охранных зон;
- проектируемый объект;
- границы охранной зоны проект. объекта;
- полоса отвода проект. объекта;
- полоса отвода проект. объекта в границах ЗУ;
- провод спутник.

Правообладатель: Акционерное общество Агропромышленная фирма "Кривское", ИНН: 4003003825

(должность) _____ (подпись) (МП) _____ (расшифровка подписи)

Субарендатор: ООО «Газпром межрегионгаз»

(должность) _____ (подпись) (МП) _____ (расшифровка подписи)

Взам. инв. №	
Подпись и дата	
Инв. № подл.	012517

Изм.	Кол.уч.	Лист	№ док.	Подпись	Дата

01-195-6-1126/17.40/2001-ППТ-ПЗ

Согласие на предоставление
земельного участка для
строительства объекта

ООО «Газпром межрегионгаз»

Фролов Сергей Сергеевич, 28.02.1981 г.р.,
зарегистрированный по адресу: Калужская область, г. Обнинск,
ул. Гагарина, д. 9 кб 21,
паспорт: серия 2900 № 143986, код подразделения: _____ - _____,
выдан: 26.03.2006, ОВР Тюр. Обнинска, Калужской
области,
СНИЛС: 114-241-960-34,

для предстоящего строительства объекта: **Газопровод межпоселковый от дер. Кривское к дер. Городня-дер. Писково с отводом на дер. Сороковеть, дер. Бавыкино, дер. Машково, дер. Заречье Боровского района Калужской области** согласовываю ООО «Газпром межрегионгаз» проведение проектно-изыскательских и строительных работ на части земельного участка с К№ 40:03:051002:7/чзу1, из категории земель – земли сельскохозяйственного назначения, вида разрешенного использования – для сельскохозяйственного производства, местоположение: установлено относительно ориентира, расположенного в границах участка. Почтовый адрес ориентира: Калужская обл., р-н Боровский, д. Кривское, ЗАО "Кривское", ориентировочной площадью 3 031 кв. м, с проведением кадастровых работ по формированию части земельного участка, на безвозмездной основе.

А также, согласовываю установление в соответствии с Постановлением Правительства РФ № 878 от 20.11.2009 в редакции от 17.05.2016 г. «Об утверждении правил охраны газораспределительных сетей» - охранной зоны, вдоль трасс подземных газопроводов из полиэтиленовых труб при использовании медного провода для обозначения трассы газопровода – в виде территории, ограниченной условными линиями, проходящими на расстоянии 3 метров от газопровода со стороны провода и 2 метров – с противоположной стороны.

Земельный участок принадлежит на праве собственности Фролову Сергею Сергеевичу, что подтверждается выпиской из Единого государственного реестра недвижимости об объекте недвижимости № 40-40-03/023/2013-603 от 19.08.2013. На земельном участке имеются ограничения прав и обременение объекта недвижимости: долгосрочная аренда с 31.05.2016 по 31.12.2024, в пользу Акционерного общества Агропромышленная фирма "Кривское", ИНН: 4003003825, что подтверждается выпиской из Единого государственного реестра недвижимости об объекте недвижимости № 40-40-03/001/2014-841 от 01.03.2014.

Претензий и возражений в проведении вышеуказанных работ не имею. На обладание правом собственности вышеуказанным объектом газификации не претендую, при этом признавая права собственности на объект за ООО «Газпром межрегионгаз».

Приложение: Схема расположения земельного участка с К№ 40:03:051002:7.

« _____ » _____ 20 _____ г.


личная подпись, расшифровка подписи

Взам. инв. №	
Подпись и дата	
Инв. № подл.	012517

Изм.	Кол.уч.	Лист	№ док.	Подпись	Дата

01-195-6-1126/17.40/2001-ППТ-ПЗ

Лист
108

**Акционерное общество
Агропромышленная фирма
"Кривское", ИНН: 4003003825**

ООО «Газпром межрегионгаз»

*Согласие на предоставление
земельного участка для
строительства объекта*

Акционерное общество Агропромышленная фирма "Кривское", ОГРН 1024000534645, ИНН 4003003825, КПП 400301001, зарегистрированное по адресу: 249007, Калужская область, Боровский район, деревня Кривское, улица Сельскохозяйственная, 10/3, в лице директора Гераськина Анатолия Петровича, действующего на основании Устава, согласовывает, для предстоящего строительства объекта: **«Газопровод межпоселковый от дер. Кривское к дер. Городня-дер. Писково с отводом на дер. Сороковеть, дер. Бавыкино, дер. Машково, дер. Заречье Боровского района Калужской области»**, ООО «Газпром межрегионгаз» проведение проектно-изыскательских и строительных работ на части земельного участка с условным кадастровым номером 40:03:051002:7/чзy1, из категории земель – земли сельскохозяйственного назначения, вида разрешенного использования – для сельскохозяйственного производства, местоположение: установлено относительно ориентира, расположенного в границах участка. Почтовый адрес ориентира: Калужская обл., р-н Боровский, д. Кривское, ЗАО "Кривское", ориентировочной площадью 3 031 кв. м, с проведением кадастровых работ по формированию части земельного участка, на безвозмездной основе.

А также, согласовывает, установление в соответствии с Постановлением Правительства РФ № 878 от 20.11.2000 в редакции от 17.05.2016 г. «Об утверждении правил охраны газораспределительных сетей» - охранной зоны, вдоль трасс подземных газопроводов из полиэтиленовых труб при использовании медного провода для обозначения трассы газопровода – в виде территории, ограниченной условными линиями, проходящими на расстоянии 3 метров от газопровода со стороны провода и 2 метров – с противоположной стороны.

Земельный участок принадлежит на праве собственности Фролову Сергею Сергеевичу, что подтверждается выпиской из Единого государственного реестра недвижимости об объекте недвижимости № 40-40-03/023/2013-603 от 19.08.2013. На земельном участке имеются ограничения прав и обременение объекта недвижимости: долгосрочная аренда с 31.05.2016 по 31.12.2024, в пользу Акционерного общества Агропромышленная фирма "Кривское", ИНН: 4003003825, что подтверждается выпиской из Единого государственного реестра недвижимости об объекте недвижимости № 40-40-03/001/2014-841 от 01.03.2014.

Претензий и возражений в проведении вышеуказанных работ нет. На обладание правом собственности вышеуказанным объектом газификации Акционерное общество Агропромышленная фирма "Кривское", ИНН: 4003003825, не претендует, при этом признавая права собственности на объект за ООО «Газпром межрегионгаз».

Приложение: Схема расположения земельного участка с К№ 40:03:051002:7.

« »



Гераськин А.П.
(личная подпись, расшифровка подписи)

Взам. инв. №	
Подпись и дата	
Инв. № подл.	012517

Изм.	Кол.уч.	Лист	№ док.	Подпись	Дата

01-195-6-1126/17.40/2001-ППТ-ПЗ

Лист
109

Схема расположения земельного участка с КН 40:03:051002:7

Правообладатель: *Фролов Сергей Сергеевич*

Арендатор: *Акционерное общество Агропромышленная фирма "Кривское", ИНН: 4003003825*

Местоположение земельного участка: *установлено относительно ориентира, расположенного в границах участка. Почтовый адрес ориентира: Калужская обл., р-н Боровский, д. Кривское, ЗАО "Кривское"*

Категория земельного участка: *Земли сельскохозяйственного назначения;*

Виды разрешенного использования: *для сельскохозяйственного производства;*

Площадь части земельного участка: *3 031 кв. м (в границах ЗУ с КН 40:03:051002:7)*

Цель предоставления: *для строительства объекта: «Газопровод межпоселковый от дер. Кривское к дер. Городня-дер. Писково с отводом на дер. Сороковеть, дер. Бавыкино, дер. Машково, дер. Заречье Боровского района Калужской области»*



Масштаб 1:2 000

Каталог координат см. на обратной стороне

Условные обозначения:

- границы земельных участков;
- границы кадастрового квартала;
- границы сущ. охранных зон;
- проектируемый объект;

- границы охранной зоны проект. объекта;
- полоса отвода проект. объекта;
- полоса отвода проект.объекта в границахЗУ;
- провод спутник.

Правообладатель: *Фролов Сергей Сергеевич*

Арендатор: *Акционерное общество Агропромышленная фирма "Кривское", ИНН: 4003003825*

Субарендатор: *ООО «Газпром межрегионгаз»*

Составил:



Взам. инв. №	
Подпись и дата	
Инв. № подл.	012517

Изм.	Кол.уч.	Лист	№ док.	Подпись	Дата

01-195-6-1126/17.40/2001-ППТ-ПЗ

Согласие на предоставление
земельного участка для строительства
объекта

ООО «Газпром межрегионгаз»

Фролов Сергей Сергеевич, 28.02.1981 г.р.,
зарегистрированный по адресу: Калужская область, г. Обнинск,
ул. Гагарина, д. 9 кв. 21,
паспорт: серия 2900 № 143986, код подразделения: _____ - _____,
выдан: 26.03.2001, ОУВД Г.р. Обнинск, Калужская
область,
СНИЛС: 114-241-960-34,

для предстоящего строительства объекта: Газопровод межпоселковый от дер. Кривское к дер. Городня-дер. Писково с отводом на дер. Сороковеть, дер. Бавыкино, дер. Машково, дер. Заречье Боровского района Калужской области» и для размещения газораспределительного шкафа (ГРПШ) и подъездной дороги согласовываю ООО «Газпром межрегионгаз» проведение проектно-изыскательских и строительных работ на части земельного участка с К№ 40:03:051002:7/чзУ2, из категории земель – земли сельскохозяйственного назначения, вида разрешенного использования – для сельскохозяйственного производства, местоположение: установлено относительно ориентира, расположенного в границах участка. Почтовый адрес ориентира: Калужская обл., р-н Боровский, д. Кривское, ЗАО "Кривское", ориентировочной площадью 217 кв. м, с проведением кадастровых работ по формированию части земельного участка, на условиях заключения договора субаренды.

А также, согласовываю, установление в соответствии с Постановлением Правительства РФ № 878 от 20.11.2000 в редакции от 17.05.2016 г. «Об утверждении правил охраны газораспределительных сетей» - охранной зоны, вокруг отдельно стоящих газорегуляторных пунктов — 10 метров от границ этих объектов.

Земельный участок принадлежит на праве собственности Фролову Сергею Сергеевичу, что подтверждается выпиской из Единого государственного реестра недвижимости об объекте недвижимости № 40-40-03/023/2013-603 от 19.08.2013. На земельном участке имеются ограничения прав и обременение объекта недвижимости: долгосрочная аренда с 31.05.2016 по 31.12.2024, в пользу Акционерного общества Агропромышленная фирма "Кривское", ИНН: 4003003825, что подтверждается выпиской из Единого государственного реестра недвижимости об объекте недвижимости № 40-40-03/001/2014-841 от 01.03.2014.

Претензий и возражений в проведении вышеуказанных работ не имею. На обладание правом собственности вышеуказанным объектом газификации не претендую, при этом признавая права собственности на объект за ООО «Газпром межрегионгаз».

Приложение: Схема расположения земельного участка с К№ 40:03:051002:7.

« _____ » _____ 20 _____ г.


личная подпись, расшифровка подписи

Взам. инв. №	Подпись и дата	Инв. № подл. 012517							Лист 111
			Изм.	Кол.уч.	Лист	№ док.	Подпись	Дата	

01-195-6-1126/17.40/2001-ППТ-ПЗ

**Акционерное общество
Агропромышленная фирма
"Кривское", ИНН: 4003003825**

ООО «Газпром межрегионгаз»

*Согласие на предоставление
земельного участка для
строительства объекта*

Акционерное общество Агропромышленная фирма "Кривское", ОГРН 1024000534645, ИНН 4003003825, КПП 400301001, зарегистрированное по адресу: 249007, Калужская область, Боровский район, деревня Кривское, улица Сельскохозяйственная, 10/3, в лице директора Гераскина Анатолия Петровича, действующего на основании Устава, согласовывает, для предстоящего строительства объекта: **«Газопровод межпоселковый от дер. Кривское к дер. Городня-дер. Писково с отводом на дер. Сороковеть, дер. Бавыкино, дер. Машково, дер. Заречье Боровского района Калужской области»** и для размещения газораспределительного шкафа (ГРПШ) и подъездной дороги к ГРПШ, ООО «Газпром межрегионгаз» проведение проектно-изыскательских и строительных работ на части земельного участка с условным кадастровым номером 40:03:051002:7/чзу2, из категории земель – земли сельскохозяйственного назначения, вида разрешенного использования – для сельскохозяйственного производства, местоположение: установлено относительно ориентира, расположенного в границах участка. Почтовый адрес ориентира: Калужская обл., р-н Боровский, д. Кривское, ЗАО "Кривское", ориентировочной площадью 217 кв. м, с проведением кадастровых работ по формированию части земельного участка, на условиях заключения договора субаренды.

А также, согласовывает, установление в соответствии с Постановлением Правительства РФ № 878 от 20.11.2000 в редакции от 17.05.2016 г. «Об утверждении правил охраны газораспределительных сетей» - охранной зоны, вокруг отдельно стоящих газорегуляторных пунктов — 10 метров от границ этих объектов.

Земельный участок принадлежит на праве собственности Фролову Сергею Сергеевичу, что подтверждается выпиской из Единого государственного реестра недвижимости об объекте недвижимости № 40-40-03/023/2013-603 от 19.08.2013. На земельном участке имеются ограничения прав и обременение объекта недвижимости: долгосрочная аренда с 31.05.2016 по 31.12.2024, в пользу Акционерного общества Агропромышленная фирма "Кривское", ИНН: 4003003825, что подтверждается выпиской из Единого государственного реестра недвижимости об объекте недвижимости № 40-40-03/001/2014-841 от 01.03.2014.

Претензий и возражений в проведении вышеуказанных работ нет. На обладание правом собственности вышеуказанным объектом газификации Акционерное общество Агропромышленная фирма "Кривское", ИНН: 4003003825, не претендует, при этом признавая права собственности на объект за ООО «Газпром межрегионгаз».

Приложение: Схема расположения земельного участка с К№ 40:03:051002:7.

« _____ » _____ г.

 (личная подпись, расшифровка подписи)

Взам. инв. №	
Подпись и дата	
Инв. № подл.	012517

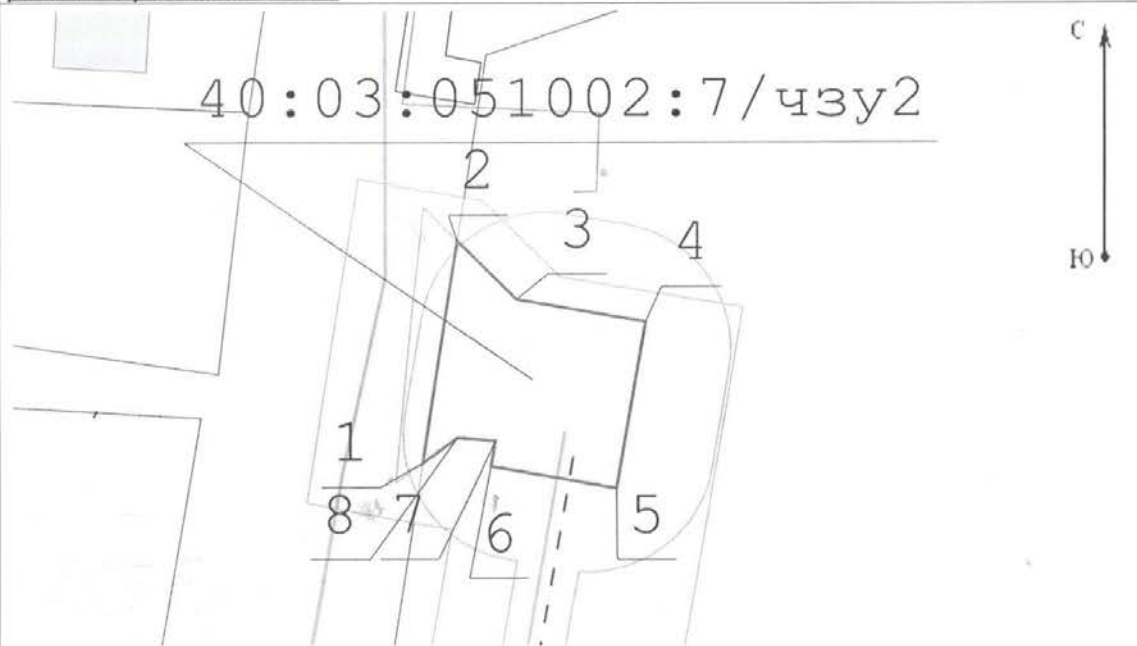
Изм.	Кол.уч.	Лист	№ док.	Подпись	Дата

01-195-6-1126/17.40/2001-ППТ-ПЗ

Лист
112

Схема расположения земельного участка с КН 40:03:051002:7

Правообладатель: *Фролов Сергей Сергеевич*
Арендатор: *Акционерное общество Агропромышленная фирма "Кривское", ИНН: 4003003825*
Местоположение земельного участка: *установлено относительно ориентира, расположенного в границах участка. Почтовый адрес ориентира: Калужская обл., р-н Боровский, д. Кривское, ЗАО "Кривское"*
Категория земельного участка: *Земли сельскохозяйственного назначения;*
Виды разрешенного использования: *для сельскохозяйственного производства;*
Площадь части земельного участка: *217 кв. м (в границах ЗУ с КН 40:03:051002:7)*
Цель предоставления: *для предстоящего размещения газораспределительного шкафа и дальнейшей эксплуатации объекта: «Газопровод межпоселковый от дер. Кривское к дер. Городня-дер. Писково с отводом на дер. Сороковеть, дер. Бавыкино, дер. Машково, дер. Заречье Боровского района Калужской области»*



Масштаб 1:500

Каталог координат см. на обратной стороне

- Условные обозначения:**
- границы земельных участков;
 - границы кадастрового квартала;
 - границы сущ. охранных зон;
 - проектируемый объект;
 - границы охранной зоны проект. объекта;
 - полоса отвода проект. объекта;
 - полоса отвода проект.объекта в границахЗУ;
 - провод спутник.

Правообладатель: *Фролов Сергей Сергеевич*

Арендатор: *Акционерное общество Агропромышленная фирма "Кривское", ИНН: 4003003825*

Субарендатор: *ООО «Газпром межрегионгаз»*

Сосавил:

Взам. инв. №	
Подпись и дата	
Инв. № подл.	012517

Изм.	Кол.уч.	Лист	№ док.	Подпись	Дата

01-195-6-1126/17.40/2001-ППТ-ПЗ

**Акционерное общество
Агропромышленная фирма
"Кривское", ИНН: 4003003825**

ООО «Газпром межрегионгаз»

*Согласие на предоставление
земельного участка для
строительства объекта*

Акционерное общество Агропромышленная фирма "Кривское", ОГРН 1024000534645, ИНН 4003003825, КПП 400301001, зарегистрированное по адресу: 249007, Калужская область, Боровский район, деревня Кривское, улица Сельскохозяйственная, 10/3, в лице директора Гераскина Анатолия Петровича, действующего на основании Устава, согласовывает, для предстоящего строительства объекта: «Газопровод межпоселковый от дер. Кривское к дер. Городня-дер. Писково с отводом на дер. Сороковеть, дер. Бавыкино, дер. Машково, дер. Заречье Боровского района Калужской области», ООО «Газпром межрегионгаз» проведение проектно-изыскательских и строительных работ на части земельного участка с условным кадастровым номером 40:03:054402:20/чзy1, из категории земель – земли сельскохозяйственного назначения, вида разрешенного использования – для сельскохозяйственного производства, местоположение: установлено относительно ориентира, расположенного в границах участка. Почтовый адрес ориентира: Калужская обл., р-н Боровский, д. Кривское, ЗАО "Кривское", ориентировочной площадью 7 179 кв. м, с проведением кадастровых работ по формированию части земельного участка, на безвозмездной основе.

А также, согласовывает, установление в соответствии с Постановлением Правительства РФ № 878 от 20.11.2000 в редакции от 17.05.2016 г. «Об утверждении правил охраны газораспределительных сетей» - охранной зоны, вдоль трасс подземных газопроводов из полиэтиленовых труб при использовании медного провода для обозначения трассы газопровода – в виде территории, ограниченной условными линиями, проходящими на расстоянии 3 метров от газопровода со стороны провода и 2 метров – с противоположной стороны.

Земельный участок принадлежит на праве собственности Акционерному обществу Агропромышленной фирме "Кривское", ИНН: 4003003825, что подтверждается выпиской из Единого государственного реестра недвижимости об объекте недвижимости № 40-40-03/040/2011-163 от 28.12.2011.

Претензий и возражений в проведении вышеуказанных работ нет. На обладание правом собственности вышеуказанным объектом газификации Акционерное общество Агропромышленная фирма "Кривское", ИНН: 4003003825, не претендует, при этом признавая права собственности на объект за ООО «Газпром межрегионгаз».

Приложение: Схема расположения земельного участка с К№ 40:03:054402:20.

« _____ » _____ 20 _____

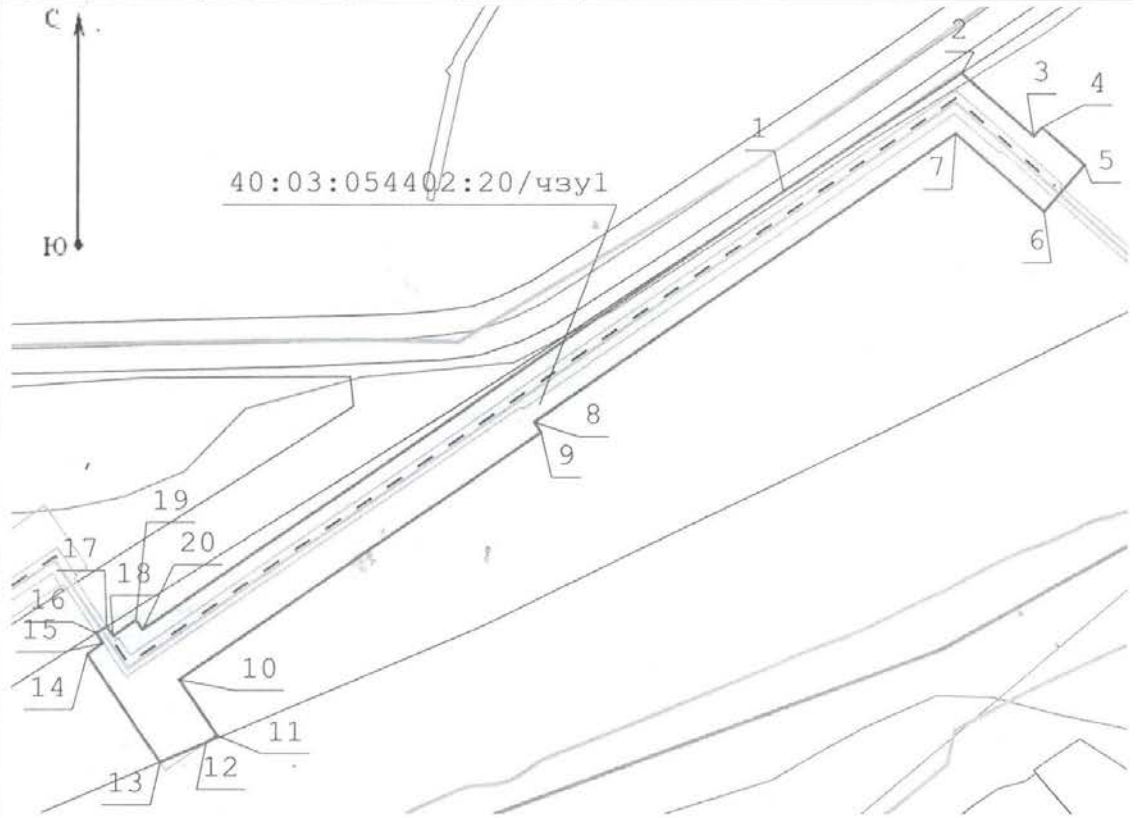
 
(личная подпись, расшифровка подписи)

Взам. инв. №	
Подпись и дата	
Инв. № подл.	012517

Изм.	Кол.уч.	Лист	№ док.	Подпись	Дата	01-195-6-1126/17.40/2001-ППТ-ПЗ	Лист
							114

Схема расположения земельного участка с КН 40:03:054402:20

Правообладатель: Акционерное общество Агропромышленная фирма "Кривское", ИНН: 4003003825
Местоположение земельного участка: установлено относительно ориентира, расположенного в границах участка. Почтовый адрес ориентира: Калужская обл., р-н Боровский, д. Кривское, ЗАО "Кривское"
Категория земельного участка: Земли сельскохозяйственного назначения;
Виды разрешенного использования: для сельскохозяйственного производства;
Площадь части земельного участка: 7 194 кв. м (в границах ЗУ с КН 40:03:054402:20)
Цель предоставления: для строительства объекта: «Газопровод межпоселковый от дер. Кривское к дер. Городня-дер. Писково с отводом на дер. Сороковеть, дер. Бавыкино, дер. Машково, дер. Заречье Боровского района Калужской области»



Масштаб 1:2 000

Каталог координат см. на обратной стороне

Условные обозначения:

- | | |
|----------------------------------|--|
| - границы земельных участков; | - границы охранной зоны проект. объекта; |
| - границы кадастрового квартала; | - полоса отвода проект. объекта; |
| - границы сущ. охранных зон; | - полоса отвода проект.объекта в границахЗУ; |
| - проектируемый объект; | - провод спутник. |

Правообладатель: Акционерное общество Агропромышленная фирма "Кривское", ИНН: 4003003825

Арендатор: ООО «Газпром межрегионгаз» (подпись) Геращенко Н.П. (расшифровка подписи)

Составил: С.В.С. (подпись) (МП) (расшифровка подписи)

Составил: С.В.С. (подпись) (МП) (расшифровка подписи)

Взам. инв. №	
Подпись и дата	
Инв. № подл.	012517

Изм.	Кол.уч.	Лист	№ док.	Подпись	Дата

01-195-6-1126/17.40/2001-ППТ-ПЗ

Акционерное общество
 Агропромышленная фирма
 "Кривское", ИНН: 4003003825

ООО «Газпром межрегионгаз»

Согласие на предоставление
 земельного участка для
 строительства объекта

Акционерное общество Агропромышленная фирма "Кривское", ОГРН 1024000534645, ИНН 4003003825, КПП 400301001, зарегистрированное по адресу: 249007, Калужская область, Боровский район, деревня Кривское, улица Сельскохозяйственная, 10/3, в лице директора Гераскина Анатолия Петровича, действующего на основании Устава, согласовывает, для предстоящего строительства объекта: «Газопровод межпоселковый от дер. Кривское к дер. Городня-дер. Писково с отводом на дер. Сороковець, дер. Бавькино, дер. Машково, дер. Заречье Боровского района Калужской области», ООО «Газпром межрегионгаз» проведение проектно-изыскательских и строительных работ на части земельного участка с условным кадастровым номером 40:03:054402:24/чзу1, из категории земель – земли сельскохозяйственного назначения, вида разрешенного использования – для сельскохозяйственного производства, местоположение: установлено относительно ориентира, расположенного в границах участка. Почтовый адрес ориентира: Калужская обл., р-н Боровский, д. Кривское, ЗАО "Кривское", ориентировочной площадью 8 209 кв. м, с проведением кадастровых работ по формированию части земельного участка, на безвозмездной основе.

А также, согласовывает, установление в соответствии с Постановлением Правительства РФ № 878 от 20.11.2000 в редакции от 17.05.2016 г. «Об утверждении правил охраны газораспределительных сетей» - охранной зоны, вдоль трасс подземных газопроводов из полиэтиленовых труб при использовании медного провода для обозначения трассы газопровода – в виде территории, ограниченной условными линиями, проходящими на расстоянии 3 метров от газопровода со стороны провода и 2 метров – с противоположной стороны.

Земельный участок принадлежит на праве собственности Акционерному обществу Агропромышленной фирме "Кривское", ИНН: 4003003825, что подтверждается выпиской из Единого государственного реестра недвижимости об объекте недвижимости № 40-40-03/001/2013-269 от 05.02.2013.

Претензий и возражений в проведении вышеуказанных работ нет. На обладание правом собственности вышеуказанным объектом газификации Акционерное общество Агропромышленная фирма "Кривское", ИНН: 4003003825, не претендует, при этом признавая права собственности на объект за ООО «Газпром межрегионгаз».

Приложение: Схема расположения земельного участка с К№ 40:03:054402:24.

« ____ » 20 ____ г.



Гераскин А.П.
 (личная подпись, расшифровка подписи)

Инд. № подл.	012517
Подпись и дата	
Взам. инв. №	

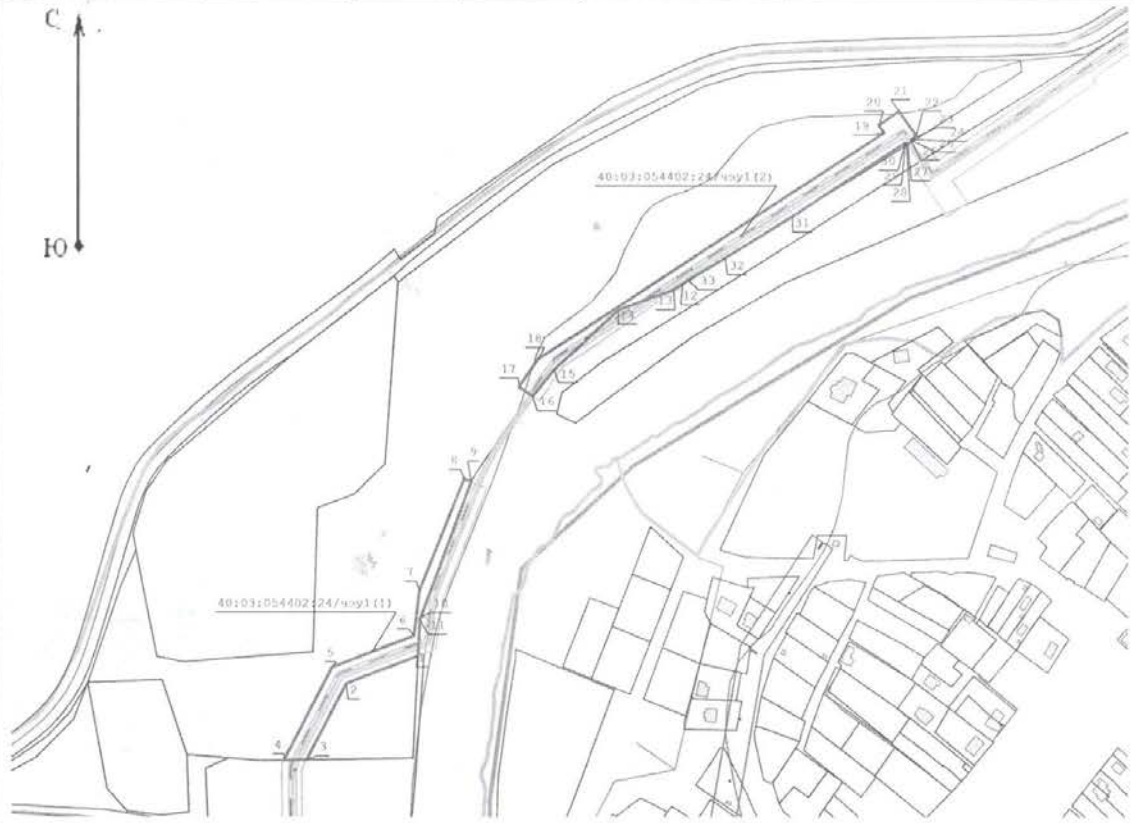
Изм.	Кол.уч.	Лист	№ док.	Подпись	Дата

01-195-6-1126/17.40/2001-ППТ-ПЗ

Лист
116

Схема расположения земельного участка с КН 40:03:054402:24









Правообладатель: *Акционерное общество Агропромышленная фирма "Кривское", ИНН: 4003003825*
Местоположение земельного участка: *установлено относительно ориентира, расположенного в границах участка. Почтовый адрес ориентира: Калужская обл., р-н Боровский, д. Кривское, ЗАО "Кривское"*
Категория земельного участка: *Земли сельскохозяйственного назначения;*
Виды разрешенного использования: *для сельскохозяйственного производства;*
Площадь части земельного участка: *8 209 кв. м (в границах ЗУ с КН 40:03:054402:24)*
Цель предоставления: *для строительства объекта: «Газопровод межпоселковый от дер. Кривское к дер. Городня-дер. Писково с отводом на дер. Сороковеть, дер. Бавыкино, дер. Машково, дер. Заречье Боровского района Калужской области»*



Масштаб 1:5 000

Каталог координат см. на обратной стороне

Условные обозначения:

- | | |
|--|--|
|  - границы земельных участков; |  - границы охранной зоны проект. объекта; |
|  - границы кадастрового квартала; |  - полоса отвода проект. объекта; |
|  - границы суш. охранных зон; |  - полоса отвода проект. объекта в границах ЗУ; |
|  - проектируемый объект; |  - провод спутник. |

Правообладатель: *Акционерное общество Агропромышленная фирма "Кривское", ИНН: 4003003825*

Арендатор: *ООО «Газпром межрегионгаз»* (подпись) *Герасимов А.П.* (расшифровка подписи)

Составитель: _____ (подпись) (МП) _____ (расшифровка подписи)



Взам. инв. №	
Подпись и дата	
Инв. № подл.	012517

Изм.	Кол.уч.	Лист	№ док.	Подпись	Дата

01-195-6-1126/17.40/2001-ППТ-ПЗ

Согласие на предоставление
земельного участка для строительства
объекта

ООО «Газпром межрегионгаз»

Рябошапченко Игорь Васильевич, 16.02.1991 г.р., зарегистрированный по адресу: г.Обнинск, ул.Звездная, д.14, кв.21, паспорт: 2911 482863 выдан, код подразделения 400-004, выдан 21.11.2011 Отделом УФМС России по калужской области, СНИЛС 161-597-064 82,

для предстоящего строительства объекта: Газопровод межпоселковый от дер. Кривское к дер. Городня-дер. Писково с отводом на дер. Сороковеть, дер. Бавыкино, дер. Машково, дер. Заречье Боровского района Калужской области согласовываю ООО «Газпром межрегионгаз» проведение проектно-изыскательских и строительных работ на части земельного участка с К№ 40:13:040104:92/чзу1, из категории земель – земли сельскохозяйственного назначения, вида разрешенного использования – для сельскохозяйственного производства, местоположение: установлено относительно ориентира, расположенного в границах участка. Почтовый адрес ориентира: Калужская обл., р-н Малоярославецкий, вблизи д. Потресово, ориентировочной площадью 20 281 кв. м, с проведением кадастровых работ по формированию части земельного участка.

А также, согласовываю, установление в соответствии с Постановлением Правительства РФ № 878 от 20.11.2000 в редакции от 17.05.2016 г. «Об утверждении правил охраны газораспределительных сетей» - охранной зоны, вдоль трасс подземных газопроводов из полиэтиленовых труб при использовании медного провода для обозначения трассы газопровода – в виде территории, ограниченной условными линиями, проходящими на расстоянии 3 метров от газопровода со стороны провода и 2 метров – с противоположной стороны.


Земельный участок находится на праве долгосрочной аренды с 13.03.2018 по 09.06.2053, в пользу Рябошапченко Игоря Васильевича, что подтверждается записью из Единого государственного реестра недвижимости об объекте недвижимости № 40:13:040104:92-40/003/2018-4 от 13.03.2018.

Претензий и возражений в проведении вышеуказанных работ не имею. На обладание правом собственности вышеуказанным объектом газификации не претендую, при этом признавая права собственности на объект за ООО «Газпром межрегионгаз».

Просим Вас, до начала выполнения строительных работ предоставить проект прохождения газопровода по земельному участку с целью определения его на местности, также план мероприятий по рекультивации земель после строительства и решение вопроса (предложение) по компенсации за использование земель.

Приложение: Схема расположения земельного участка с К№ 40:13:040104:92.

«07» 04 2021 г.


личная подпись, расшифровка подписи

Взам. инв. №	
Подпись и дата	
Инв. № подл.	012517

Изм.	Кол.уч.	Лист	№ док.	Подпись	Дата

01-195-6-1126/17.40/2001-ППТ-ПЗ

Лист

118

Схема расположения земельного участка с КН 40:13:040104:92

Арендатор: Рябошапченко Игорь Васильевич

Местоположение земельного участка: установлено относительно ориентира, расположенного в границах участка. Почтовый адрес ориентира: Калужская обл., р-н Малоярославецкий, вблизи д. Потресово;

Категория земельного участка: Земли сельскохозяйственного назначения;

Виды разрешенного использования: для сельскохозяйственного производства;

Площадь части земельного участка: 20 280 кв. м (в границах ЗУ с КН 40:13:040104:92)

Цель предоставления: для размещения объекта: «Газопровод межпоселковый от дер. Кривское к дер. Городня-дер. Писково с отводом на дер. Сороковеть, дер. Бавыкино, дер. Машиково, дер. Заречье Боровского района Калужской области»



Масштаб 1:7 000

Каталог координат см. на обратной стороне

Условные обозначения:

	- границы земельных участков;		- границы охранной зоны проект. объекта;
	- границы кадастрового квартала;		- полоса отвода проект. объекта;
	- границы суц. охранных зон;		- полоса отвода проект. объекта в границах ЗУ;
	- проектируемый объект;		
			- проектируемый ПУРГ с электрокабелем;

Арендатор: Рябошапченко Игорь Васильевич

(подпись)

(расшифровка подписи)

Субарендатор: ООО «Газпром межрегионгаз»

Составил:

(должность)

(подпись) (МП)

(расшифровка подписи)

Изм.	Кол.уч.	Лист	№ док.	Подпись	Дата

Изм.	Кол.уч.	Лист	№ док.	Подпись	Дата

01-195-6-1126/17.40/2001-ППТ-ПЗ