



**ТРАНССТРОЙ**  
**ИНЖИНИРИНГ**

ООО "ТРАНССТРОЙИНЖИНИРИНГ"

СРО-П-069-02122009

Генеральный проектировщик ООО «СтройГазКомплект»

**«Газопровод межпоселковый от дер. Кривское к дер. Городня-дер. Писково с отводом на дер. Сороковеть, дер. Бавыкино, дер. Машково, дер. Заречье Боровского района Калужской области»**

**ДОКУМЕНТАЦИЯ ПО ПЛАНИРОВКЕ ТЕРРИТОРИИ**

**01-195-6-1126/17.40/2001-ПМТ**

**ТОМ 6**  
**ПРОЕКТ МЕЖЕВАНИЯ ТЕРРИТОРИИ**  
**ОСНОВНАЯ ЧАСТЬ**  
**ПРОЕКТА МЕЖЕВАНИЯ ТЕРРИТОРИИ**

**Чертежи межевания территории**

**Заместитель  
генерального директора**



**А.Ю. Бревенников**

**Уфа, 2021**



**ТРАНССТРОЙ**  
**ИНЖИНИРИНГ**

ООО "ТРАНССТРОЙИНЖИНИРИНГ"

СРО-П-069-02122009

Генеральный проектировщик ООО «СтройГазКомплект»

«Газопровод межпоселковый от дер. Кривское к дер. Городня-дер. Писково с отводом на дер. Сороковець, дер. Бавыкино, дер. Машково, дер. Заречье Боровского района Калужской области»

**ДОКУМЕНТАЦИЯ ПО ПЛАНИРОВКЕ ТЕРРИТОРИИ**

**01-195-6-1126/17.40/2001-ПМТ**

**ТОМ 6**  
**ПРОЕКТ МЕЖЕВАНИЯ ТЕРРИТОРИИ**  
**ОСНОВНАЯ ЧАСТЬ**  
**ПРОЕКТА МЕЖЕВАНИЯ ТЕРРИТОРИИ**

**Чертежи межевания территории**

Заместитель  
генерального директора






**А.Ю. Бревенников**

Уфа, 2021

## СОДЕРЖАНИЕ

**СОДЕРЖАНИЕ**.....2  
**1. ЧЕРТЕЖ МЕЖЕВАНИЯ ТЕРРИТОРИИ** .....3

Взам. инв. №													
Подпись и дата													
Инв. № подл.							01-195-6-1126/17.40/2001-ПМТ-С						
		Изм.	Кол.уч.	Лист	№ док.	Подпись	Дата						
		Разраб.		Мазитов Р.А.			02.2020						
		Проверил		Махт С.Р.			02.2020						
		Н. контр		Тимергазина Л.Х.			02.2020						
Содержание тома							<table border="1" style="width: 100%; border-collapse: collapse;"> <tr> <td style="width: 33%;">Стадия</td> <td style="width: 33%;">Лист</td> <td style="width: 33%;">Листов</td> </tr> <tr> <td style="text-align: center;">П</td> <td style="text-align: center;">1</td> <td style="text-align: center;">1</td> </tr> </table>	Стадия	Лист	Листов	П	1	1
Стадия	Лист	Листов											
П	1	1											
							ООО «ТрансСтройИнжиниринг»						

# 1. Чертеж межевания территории

Изм. № подл.	Подпись и дата	Взам. инв. №

Изм.	Кол.уч.	Лист	№ док.	Подпись	Дата

01-195-6-1126/17.40/2001-ПМТ-ГЧ

Лист
3

УСЛОВНЫЕ ОБОЗНАЧЕНИЯ

Границы планируемых элементов планировочной структуры:

- Граница территории, в отношении которой осуществляется подготовка проекта межевания
- Границы и номера характерных поворотных точек образуемого земельного участка (части земельного участка), испрашиваемых на период строительства объекта
- Границы и номера характерных поворотных точек образуемого земельного участка (части земельного участка), испрашиваемых на период эксплуатации объекта
- 40:03:000000:391 – Условные номера образуемого земельного участка (части земельного участка), испрашиваемые на период строительства и эксплуатации объекта

Границы существующих элементов планировочной структуры:

- 40:03:050102:1 – Границы и номер учетных земельных участков (части земельного участка) по данным ЕГРН
- 40:03:000000 – Границы и номер кадастрового квартала по данным ЕГРН

Проектируемые объекты:

- Ось трассы проектируемого газопровода
- Проектируемый провод спутника
- Границы охранной зоны проектируемого объекта

Местоположение существующих объектов капитального строительства:

- Воздушная линия связи
- Газопровод
- Кабель связи
- Водопровод

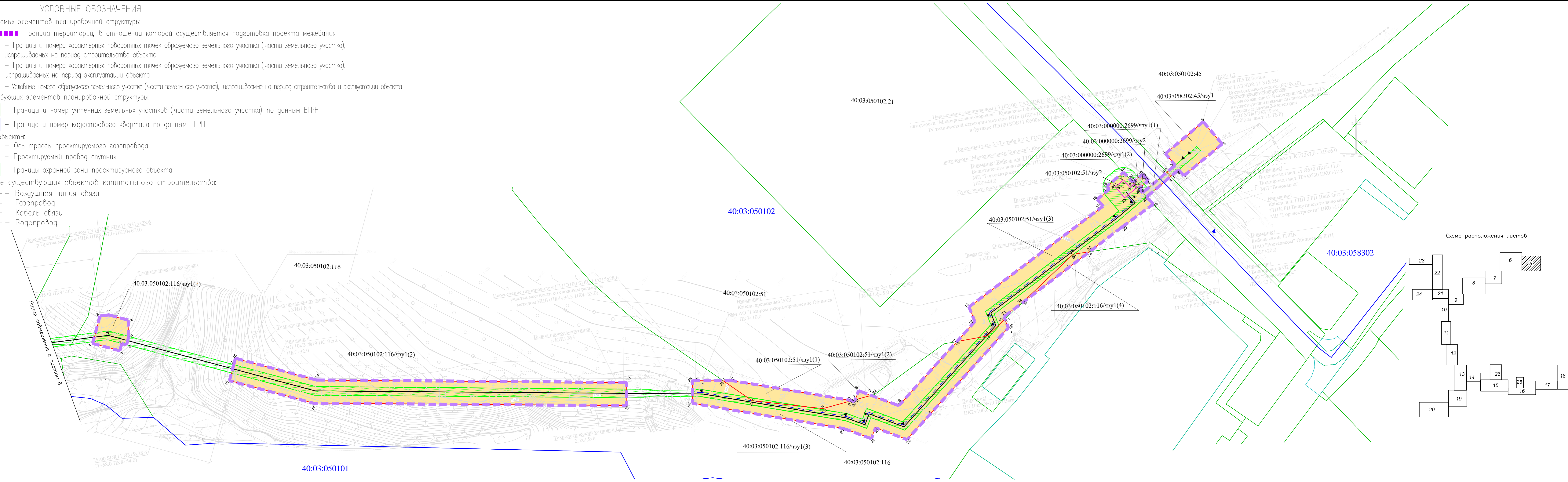
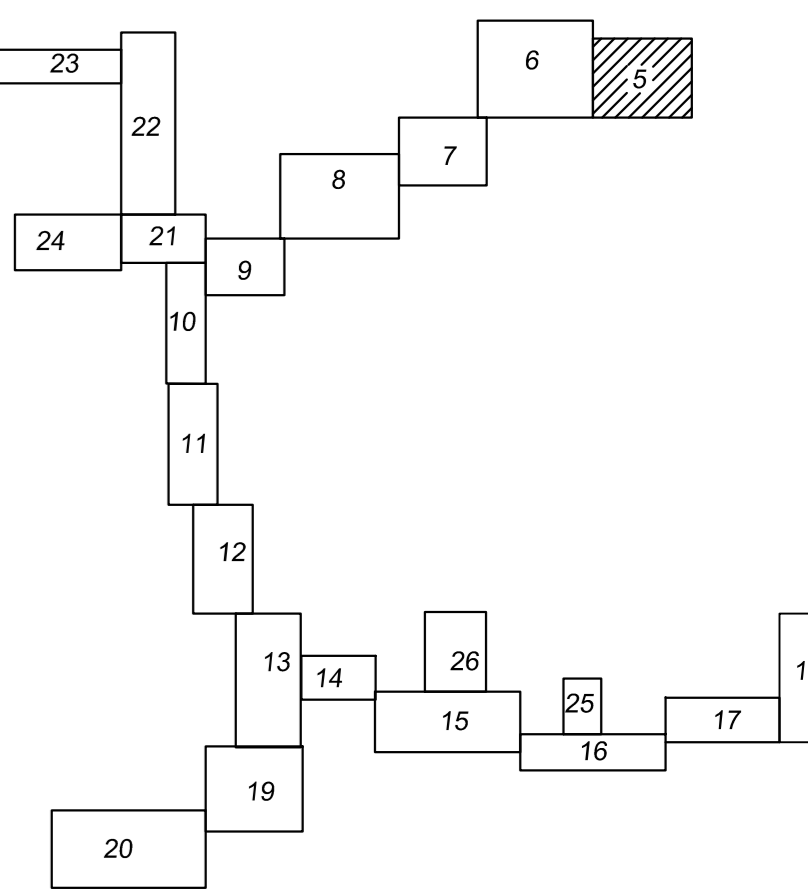


Схема расположения листов



Примечание:

1. Красные линии, утвержденные в составе проекта планировки территории, или красные линии, устанавливаемые, изменяемые, отменяемые – отсутствуют. Согласно ст.1 Градостроительного Кодекса РФ, красные линии – линии, которые обозначают границы территорий общего пользования и подлежат установлению, изменению или отмене в документации по планировке территории. Документацией по планировке территории не предусмотрен выдел земельных участков, относящихся к землям общего пользования, вследствие чего красные линии не устанавливаются.
2. Границы изменяемых земельных участков – отсутствуют. Предусмотрена возможность установления публичного сервитута на период строительства объекта (см. Том 7. Материалы по обоснованию проекта межевания территории, Графическая часть).
3. Границы изменяемых земельных участков, расположенных полностью или частично в границах зоны планируемого размещения линейного объекта, в отношении которых предполагается их резервирование и (или) изъятие для государственных или муниципальных нужд – отсутствуют.

Система координат – МСК40  
Система высот – Балтийская 1977 г.

01-195-6-1126/17.40/2001-ПМТ-Г					
Газопровод межпоселковый от дер. Кривское к дер. Городня-дер. Писково с отводом на дер. Сороковцы, дер. Бавькино, дер. Машково, дер. Заречье Боровского района Калужской области					
Основная часть проекта межевания территории. Графическая часть.				Стадия	Лист
Чертеж межевания территории М 1:1000				П	5
ООО "ТрансСтройИнжиниринг"					

Имя, Имя Ф. Имя О. Подпись и дата

Имя, Имя Ф. Имя О. Подпись и дата

Имя, Имя Ф. Имя О. Подпись и дата

Имя, Имя Ф. Имя О. Подпись и дата

Имя, Имя Ф. Имя О. Подпись и дата

Имя, Имя Ф. Имя О. Подпись и дата

Имя, Имя Ф. Имя О. Подпись и дата

Имя, Имя Ф. Имя О. Подпись и дата

Имя, Имя Ф. Имя О. Подпись и дата

Имя, Имя Ф. Имя О. Подпись и дата

Имя, Имя Ф. Имя О. Подпись и дата

Имя, Имя Ф. Имя О. Подпись и дата

Имя, Имя Ф. Имя О. Подпись и дата

Имя, Имя Ф. Имя О. Подпись и дата

Имя, Имя Ф. Имя О. Подпись и дата

Имя, Имя Ф. Имя О. Подпись и дата

Имя, Имя Ф. Имя О. Подпись и дата

Имя, Имя Ф. Имя О. Подпись и дата

Имя, Имя Ф. Имя О. Подпись и дата

Имя, Имя Ф. Имя О. Подпись и дата

Имя, Имя Ф. Имя О. Подпись и дата

Имя, Имя Ф. Имя О. Подпись и дата

Имя, Имя Ф. Имя О. Подпись и дата

Имя, Имя Ф. Имя О. Подпись и дата

Имя, Имя Ф. Имя О. Подпись и дата

Имя, Имя Ф. Имя О. Подпись и дата

Имя, Имя Ф. Имя О. Подпись и дата

Имя, Имя Ф. Имя О. Подпись и дата

Имя, Имя Ф. Имя О. Подпись и дата

Имя, Имя Ф. Имя О. Подпись и дата

Имя, Имя Ф. Имя О. Подпись и дата

Имя, Имя Ф. Имя О. Подпись и дата

Имя, Имя Ф. Имя О. Подпись и дата

Имя, Имя Ф. Имя О. Подпись и дата

Имя, Имя Ф. Имя О. Подпись и дата

Имя, Имя Ф. Имя О. Подпись и дата

Имя, Имя Ф. Имя О. Подпись и дата

Имя, Имя Ф. Имя О. Подпись и дата

Имя, Имя Ф. Имя О. Подпись и дата

Имя, Имя Ф. Имя О. Подпись и дата

Имя, Имя Ф. Имя О. Подпись и дата

Имя, Имя Ф. Имя О. Подпись и дата

Имя, Имя Ф. Имя О. Подпись и дата

Имя, Имя Ф. Имя О. Подпись и дата

Имя, Имя Ф. Имя О. Подпись и дата

Имя, Имя Ф. Имя О. Подпись и дата

Имя, Имя Ф. Имя О. Подпись и дата

Имя, Имя Ф. Имя О. Подпись и дата

Имя, Имя Ф. Имя О. Подпись и дата

Имя, Имя Ф. Имя О. Подпись и дата

Имя, Имя Ф. Имя О. Подпись и дата

Имя, Имя Ф. Имя О. Подпись и дата

Имя, Имя Ф. Имя О. Подпись и дата

Имя, Имя Ф. Имя О. Подпись и дата

Имя, Имя Ф. Имя О. Подпись и дата

Имя, Имя Ф. Имя О. Подпись и дата

Имя, Имя Ф. Имя О. Подпись и дата

Имя, Имя Ф. Имя О. Подпись и дата

Имя, Имя Ф. Имя О. Подпись и дата

Имя, Имя Ф. Имя О. Подпись и дата

Имя, Имя Ф. Имя О. Подпись и дата

Имя, Имя Ф. Имя О. Подпись и дата

Имя, Имя Ф. Имя О. Подпись и дата

Имя, Имя Ф. Имя О. Подпись и дата

Имя, Имя Ф. Имя О. Подпись и дата

Имя, Имя Ф. Имя О. Подпись и дата

Имя, Имя Ф. Имя О. Подпись и дата

Имя, Имя Ф. Имя О. Подпись и дата

Имя, Имя Ф. Имя О. Подпись и дата

Имя, Имя Ф. Имя О. Подпись и дата

Имя, Имя Ф. Имя О. Подпись и дата

Имя, Имя Ф. Имя О. Подпись и дата

Имя, Имя Ф. Имя О. Подпись и дата

Имя, Имя Ф. Имя О. Подпись и дата

Имя, Имя Ф. Имя О. Подпись и дата

Имя, Имя Ф. Имя О. Подпись и дата

Имя, Имя Ф. Имя О. Подпись и дата

Имя, Имя Ф. Имя О. Подпись и дата

Имя, Имя Ф. Имя О. Подпись и дата

Имя, Имя Ф. Имя О. Подпись и дата

Имя, Имя Ф. Имя О. Подпись и дата

Имя, Имя Ф. Имя О. Подпись и дата

Имя, Имя Ф. Имя О. Подпись и дата

Имя, Имя Ф. Имя О. Подпись и дата

Имя, Имя Ф. Имя О. Подпись и дата

Имя, Имя Ф. Имя О. Подпись и дата

Имя, Имя Ф. Имя О. Подпись и дата

Имя, Имя Ф. Имя О. Подпись и дата

Имя, Имя Ф. Имя О. Подпись и дата

Имя, Имя Ф. Имя О. Подпись и дата

Имя, Имя Ф. Имя О. Подпись и дата

Имя, Имя Ф. Имя О. Подпись и дата

Имя, Имя Ф. Имя О. Подпись и дата

Имя, Имя Ф. Имя О. Подпись и дата

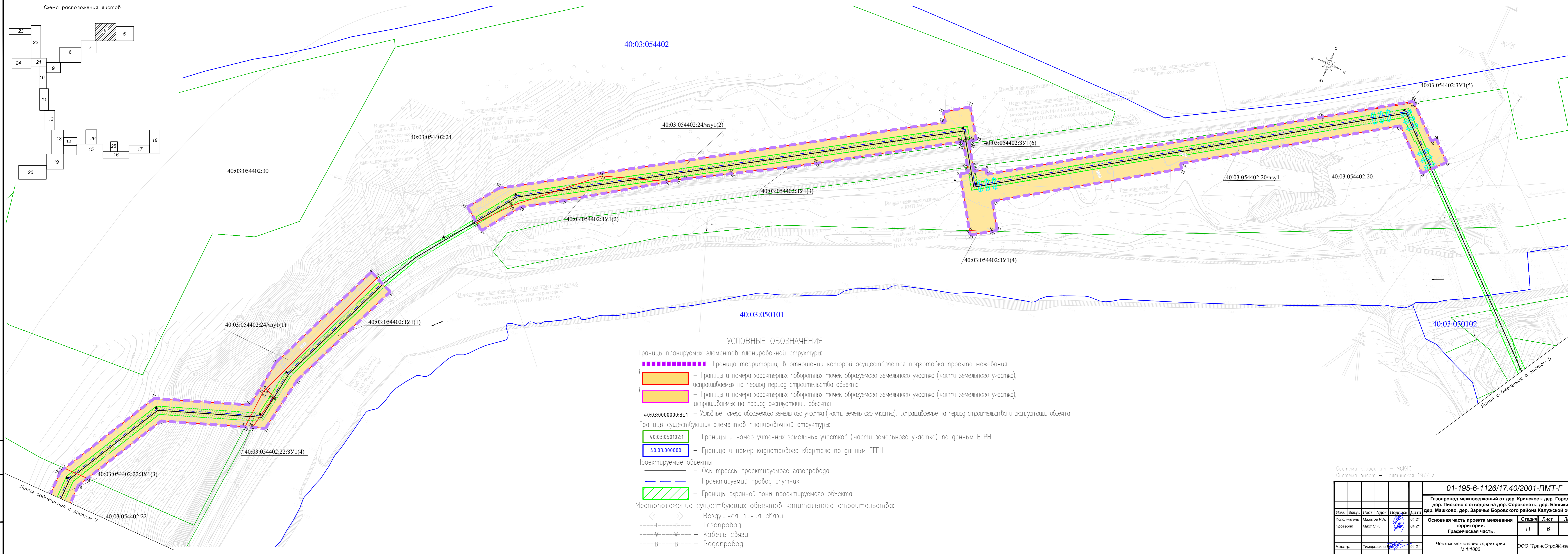
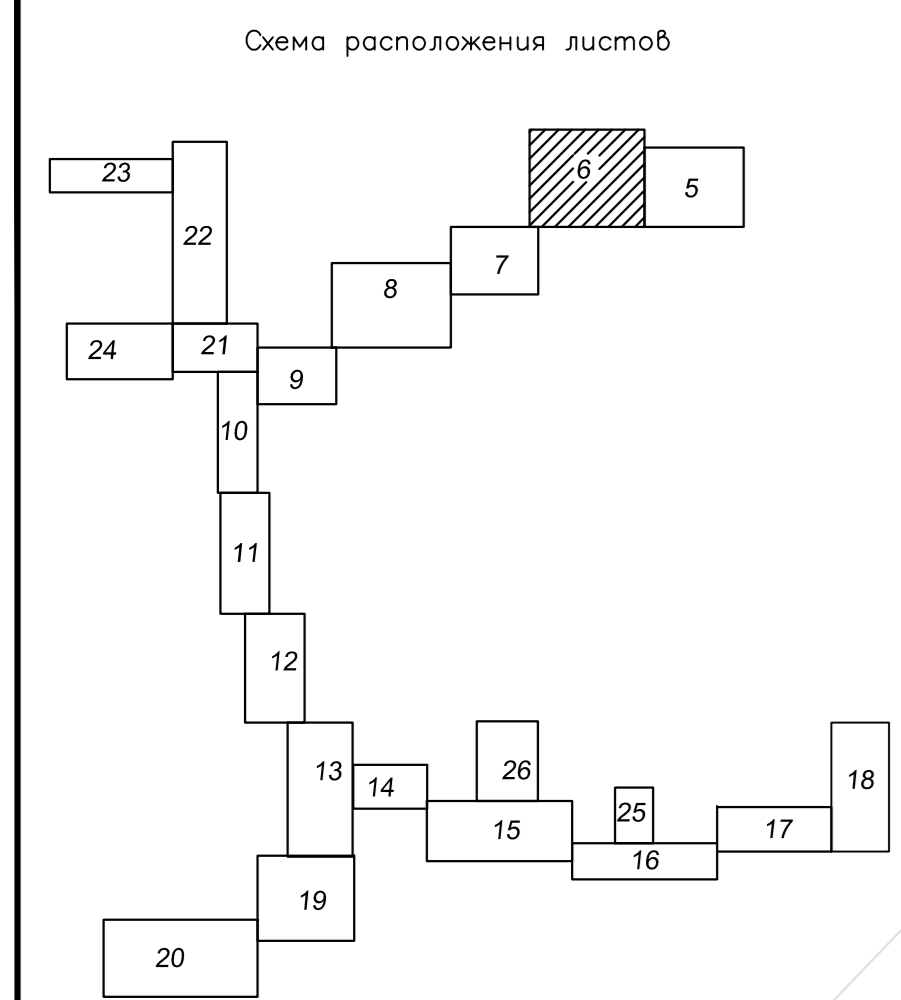
Имя, Имя Ф. Имя О. Подпись и дата

Имя, Имя Ф. Имя О. Подпись и дата

Имя, Имя Ф. Имя О. Подпись и дата

Имя, Имя Ф. Имя О. Подпись и дата

Имя, Имя Ф. Имя О. Подпись и дата



40:03:054402

40:03:050101

40:03:050102

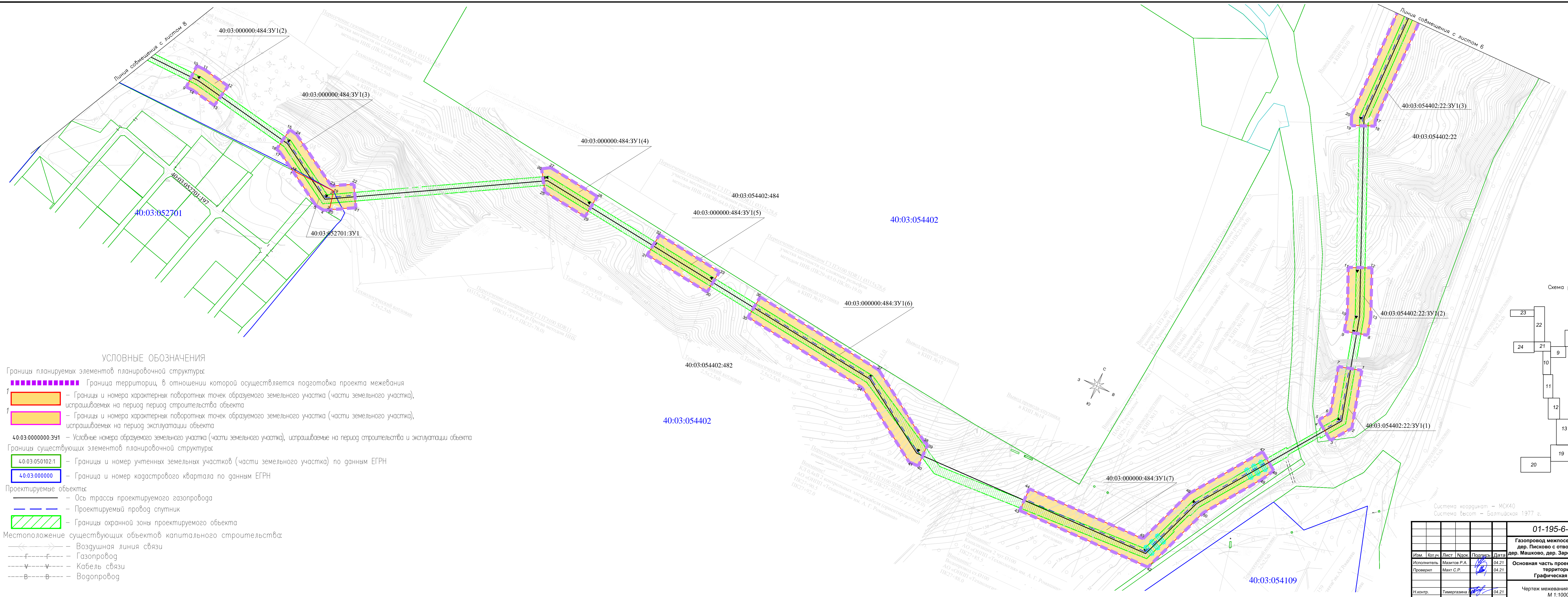
УСЛОВНЫЕ ОБОЗНАЧЕНИЯ

- Границы планируемых элементов планировочной структуры:
- 1 - Граница территории, в отношении которой осуществляется подготовка проекта межевания
  - 1 - Границы и номера характерных поворотных точек образуемого земельного участка (части земельного участка), испрашиваемых на период строительства объекта
  - 1 - Границы и номера характерных поворотных точек образуемого земельного участка (части земельного участка), испрашиваемых на период эксплуатации объекта
  - 40:03:0000000:ЗУ1 - Условные номера образуемого земельного участка (части земельного участка), испрашиваемые на период строительства и эксплуатации объекта
- Границы существующих элементов планировочной структуры:
- 40:03:050102:1 - Границы и номер учтенных земельных участков (части земельного участка) по данным ЕГРН
  - 40:03:0000000 - Граница и номер кадастрового квартала по данным ЕГРН
- Проектируемые объекты:
- Ось трассы проектируемого газопровода
  - Проектируемый провод спутник
  - Границы охранной зоны проектируемого объекта
- Местоположение существующих объектов капитального строительства:
- Воздушная линия связи
  - Газопровод
  - Кабель связи
  - Водопровод

Система координат - МСК40  
Система высот - Балтийская 1977 г.

					01-195-6-1126/17.40/2001-ПМТ-Г				
					Газопровод межпоселковый от дер. Кривское к дер. Гордня-дер. Писково с отводом на дер. Сорочковцы, дер. Бавькино, дер. Машково, дер. Заречье Боровского района Калужской области				
Изм.	Колуч.	Лист	Подп.	Подпись	Дата	Основная часть проекта межевания территории.	Стадия	Лист	Листов
						Графическая часть.	П	6	
Исполнитель	Мазитов Р.А.				04.21	Чертеж межевания территории М 1:1000	ООО "ТрансСтройИнжиниринг"		
Проверил	Махт С.Р.				04.21				
И.контр.	Тимергазина				04.21				

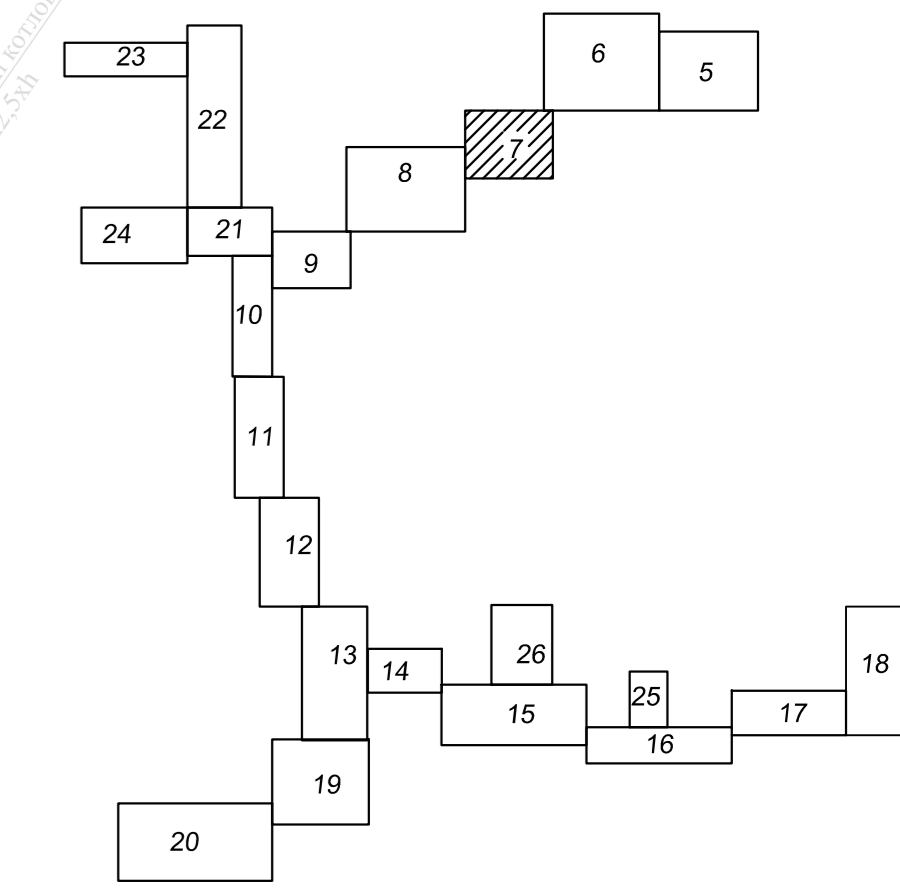
Имя, И.И.П. Подпись и дата



**УСЛОВНЫЕ ОБОЗНАЧЕНИЯ**

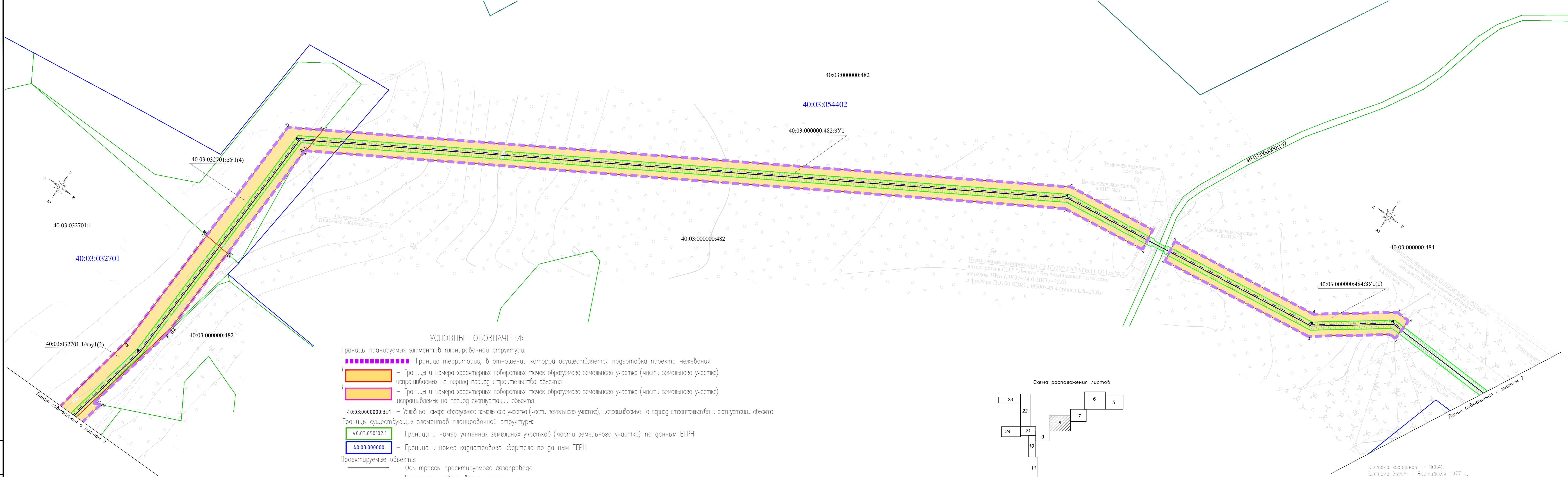
- Границы планируемых элементов планировочной структуры:
- Граница территории, в отношении которой осуществляется подготовка проекта межевания
  - Границы и номера характерных поворотных точек образуемого земельного участка (части земельного участка), испрашиваемых на период строительства объекта
  - Границы и номера характерных поворотных точек образуемого земельного участка (части земельного участка), испрашиваемых на период эксплуатации объекта
  - 40:03:000000:484:3У1 – условные номера образуемого земельного участка (части земельного участка), испрашиваемые на период строительства и эксплуатации объекта
- Границы существующих элементов планировочной структуры:
- 40:03:050102:1 – Границы и номер учетных земельных участков (части земельного участка) по данным ЕГРН
  - 40:03:000000 – Границы и номер кадастрового квартала по данным ЕГРН
- Проектируемые объекты:
- Ось трассы проектируемого газопровода
  - Проектируемый провод спутник
  - Границы охранной зоны проектируемого объекта
- Местоположение существующих объектов капитального строительства:
- Воздушная линия связи
  - Газопровод
  - Кабель связи
  - Водопроезд

Схема расположения листов



Система координат – МСК40  
Система высот – Балтийская 1977 г.

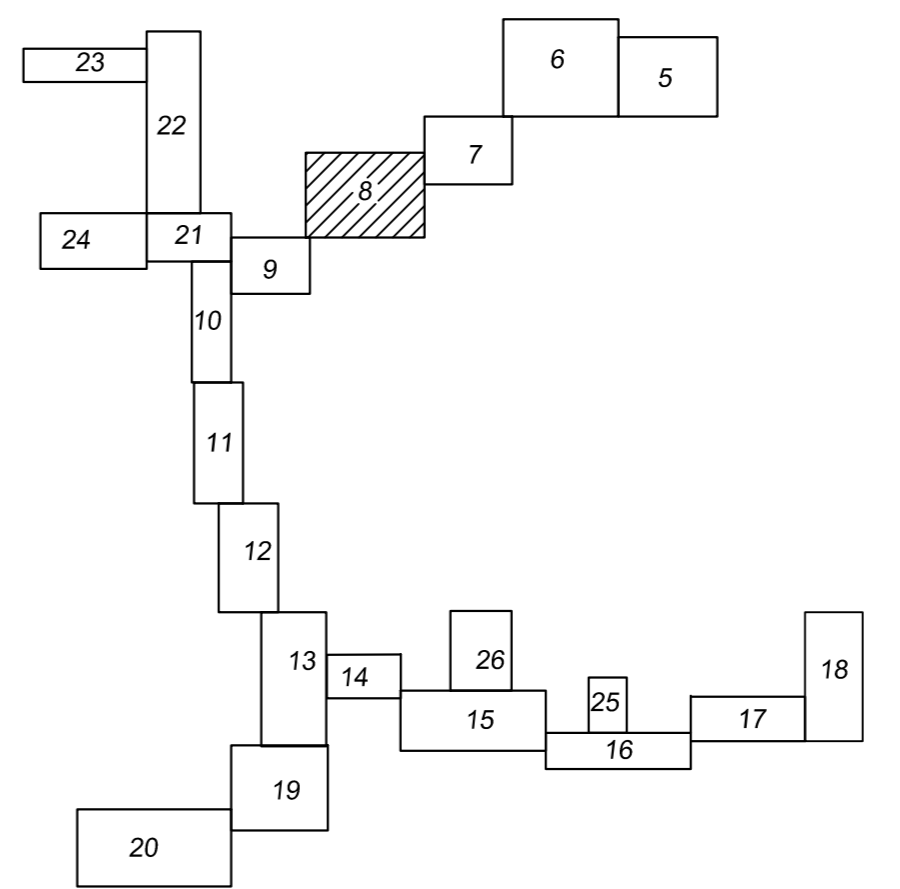
					<b>01-195-6-1126/17.40/2001-ПМТ-Г</b>			
					Газопровод межпоселковый от дер. Кривское к дер. Городня-дер. Писково с отводом на дер. Сороконь, дер. Бавькино, дер. Машково, дер. Заречье Боровского района Калужской области			
					Основная часть проекта межевания территории. Графическая часть.			
Изм.	Колуч	Лист	Подк	Подпись	Дата	Стадия	Лист	Листов
Исполнитель	Мазитов Р.А.				04.21	П	7	
Проверил	Михт С.Р.				04.21			
Н.контр.	Тимергазина Л.				04.21	Чертеж межевания территории М 1:1000		ООО "ТрансСтройИнжиниринг"



**УСЛОВНЫЕ ОБОЗНАЧЕНИЯ**

- Границы планируемых элементов планировочной структуры:
- Граница территории, в отношении которой осуществляется подготовка проекта межевания
  - Границы и номера характерных поворотных точек образуемого земельного участка (части земельного участка), испрашиваемых на период строительства объекта
  - Границы и номера характерных поворотных точек образуемого земельного участка (части земельного участка), испрашиваемых на период эксплуатации объекта
  - 40:03:000000:3У1 – Условные номера образуемого земельного участка (части земельного участка), испрашиваемые на период строительства и эксплуатации объекта
- Границы существующих элементов планировочной структуры:
- 40:03:050102:1 – Границы и номер учтенных земельных участков (части земельного участка) по данным ЕГРН
  - 40:03:000000 – Граница и номер кадастрового квартала по данным ЕГРН
- Проектируемые объекты:
- Ось трассы проектируемого газопровода
  - Проектируемый провод спутника
  - Границы охранной зоны проектируемого объекта
- Местоположение существующих объектов капитального строительства:
- Воздушная линия связи
  - Газопровод
  - Кабель связи
  - Водопровод

Схема расположения листов



Система координат – МСК40  
Система высот – Балтийская 1977 г.

					<b>01-195-6-1126/17.40/2001-ПМТ-Г</b>				
					Газопровод межпоселковый от дер. Кривское к дер. Гордня-дер. Писково с отводом на дер. Сороковеть, дер. Бавькино, дер. Машково, дер. Заречье Боровского района Калужской области				
Изм.	Колуч.	Лист	Подл.	Подпись	Дата	Основная часть проекта межевания территории. <b>Графическая часть.</b>	Стадия	Лист	Листов
							П	8	
Исполнитель	Мазитов Р.А.				04.21	Чертеж межевания территории М 1:1000	ООО "ТрансСтройИнжиниринг"		
Проверил	Махт С.Р.				04.21				
И.контр.	Тимергазина Л.				04.21				

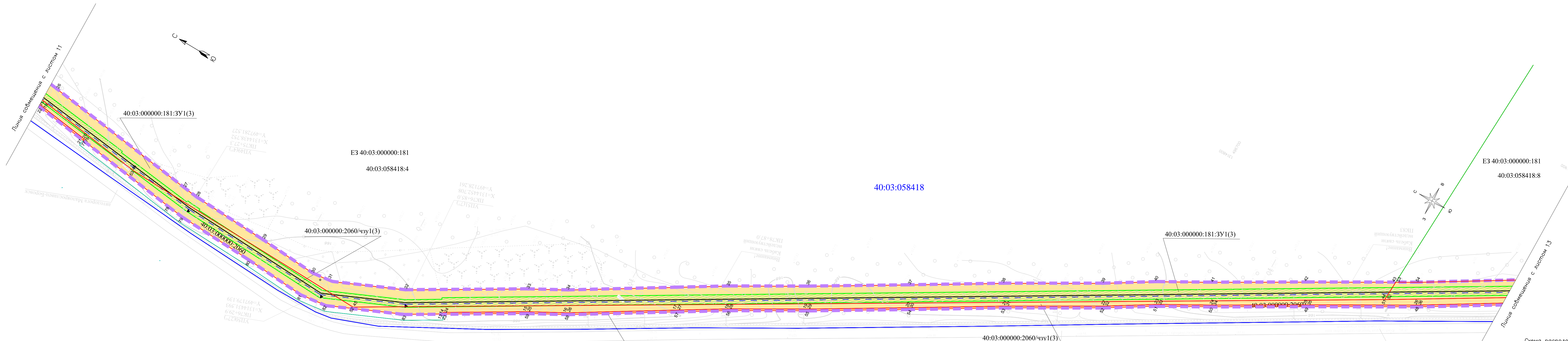
Имя, И.И. Подпись и дата











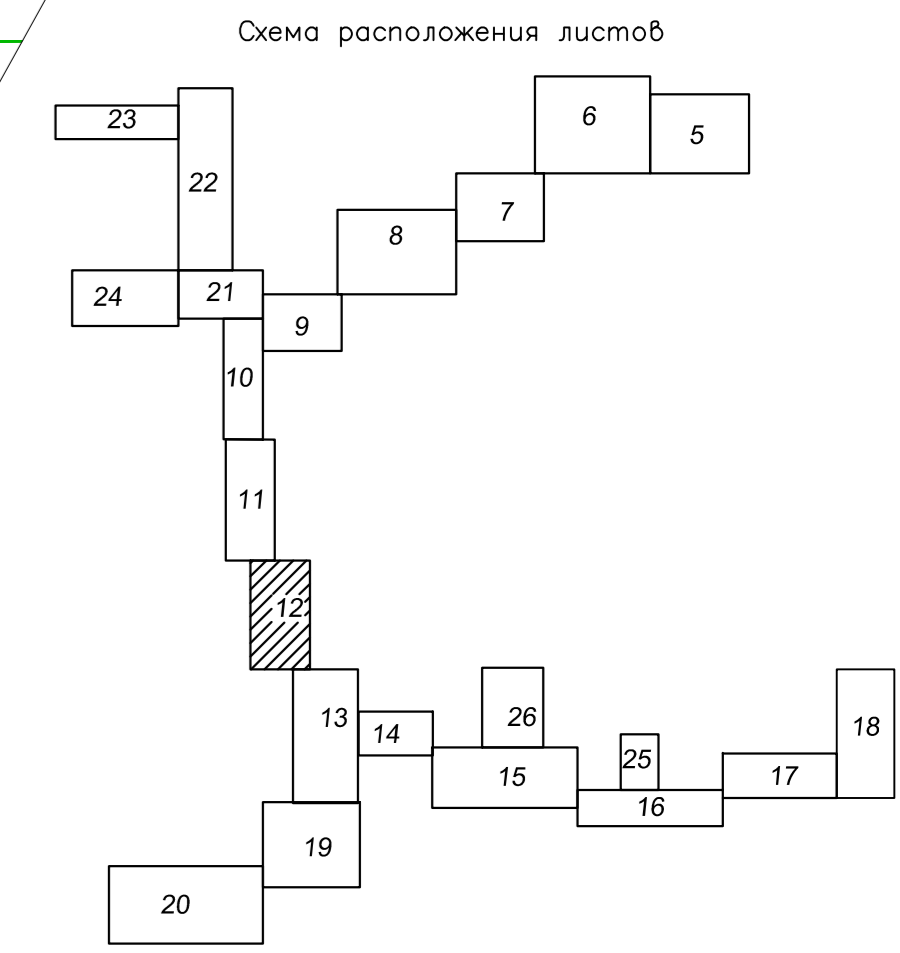
**УСЛОВНЫЕ ОБОЗНАЧЕНИЯ**

- Границы планируемых элементов планировочной структуры:
- Граница территории, в отношении которой осуществляется подготовка проекта межевания
  - Границы и номера характерных поворотных точек образуемого земельного участка (части земельного участка), испрашиваемых на период строительства объекта
  - Границы и номера характерных поворотных точек образуемого земельного участка (части земельного участка), испрашиваемых на период эксплуатации объекта
  - 40:03:000000:3У1 - Условные номера образуемого земельного участка (части земельного участка), испрашиваемые на период строительства и эксплуатации объекта

- Границы существующих элементов планировочной структуры:
- 40:03:050102:1 - Границы и номер учтенных земельных участков (части земельного участка) по данным ЕГРН
  - 40:03:000000 - Граница и номер кадастрового квартала по данным ЕГРН

- Проектируемые объекты:
- Ось трассы проектируемого газопровода
  - Проектируемый провод спутник
  - Границы охранной зоны проектируемого объекта

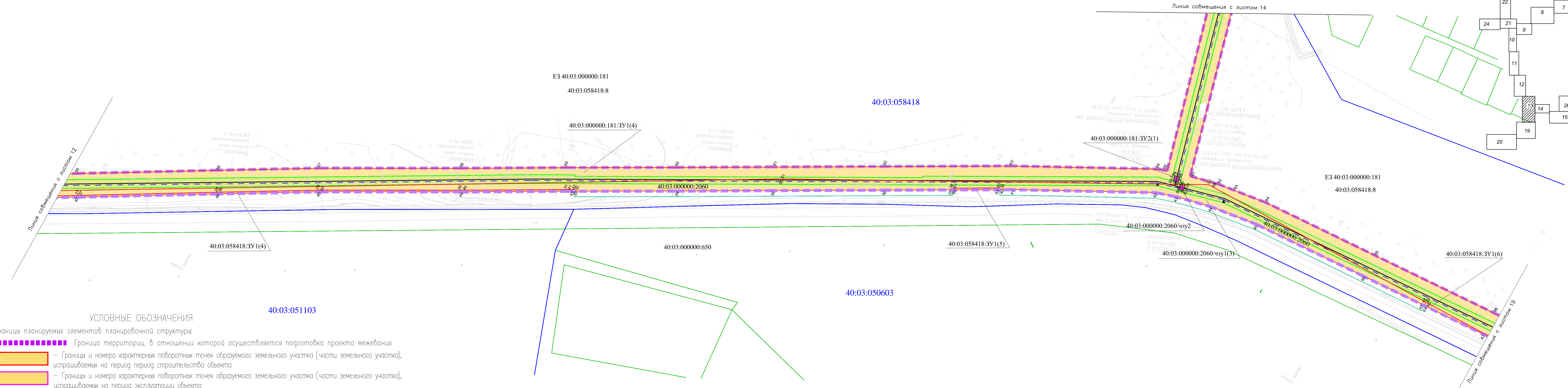
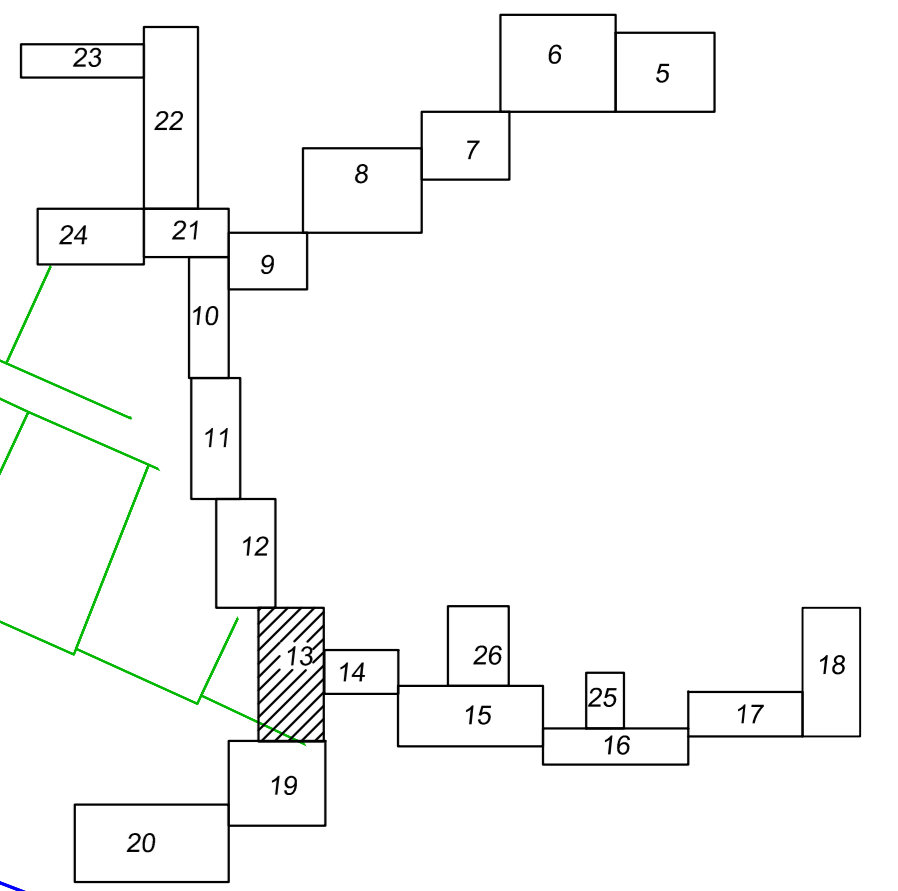
- Местоположение существующих объектов капитального строительства:
- Воздушная линия связи
  - Газопровод
  - Кабель связи
  - Водопровод



Система координат - МСК40  
Система высот - Балтийская 1977 г.

<b>01-195-6-1126/17.40/2001-ПМТ-Г</b>					
Газопровод межпоселковый от дер. Кривское к дер. Городня-дер. Писково с отводом на дер. Сороковеть, дер. Бавьино, дер. Машково, дер. Заречье Боровского района Калужской области					
Изм.	Колуч.	Лист	Подл.	Подпись	Дата
Исполнитель	Мазитов Р.А.				04.21
Проверил	Махт С.Р.				04.21
Н.контр.	Тимергазина				04.21
Основная часть проекта межевания территории. Графическая часть.				Стадия	Лист
				П	12
Чертеж межевания территории М 1:1000				ООО "ТрансСтройИнжиниринг"	

Имя, И.И. Подпись и дата



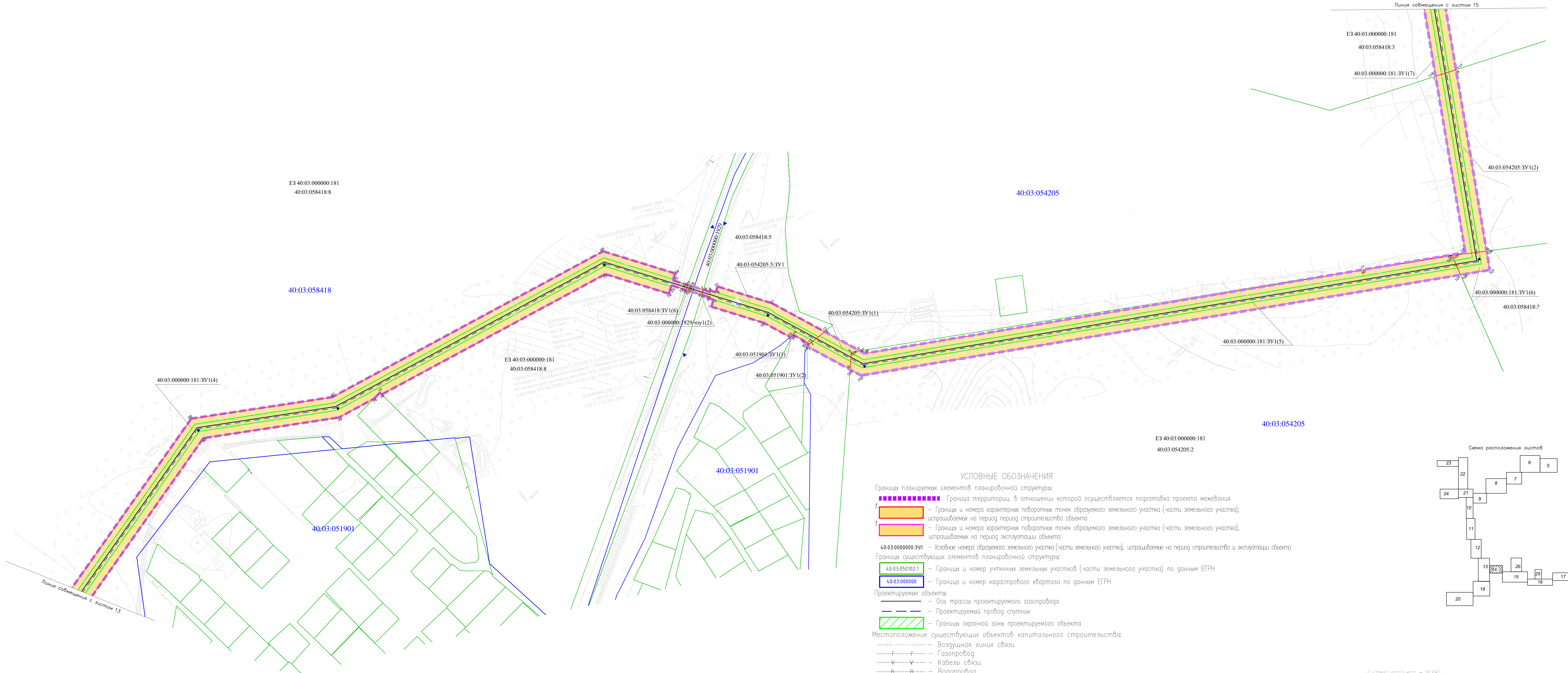
УСЛОВНЫЕ ОБОЗНАЧЕНИЯ

- Границы планируемых элементов планировочной структуры:
- Граница территории, в отношении которой осуществляется подготовка проекта межевания
  - Границы и номера характерных поворотных точек образуемого земельного участка (части земельного участка), испрашиваемых на период строительства объекта
  - Границы и номера характерных поворотных точек образуемого земельного участка (части земельного участка), испрашиваемых на период эксплуатации объекта
  - 40:03:0000000:ЗУ1 - Условные номера образуемого земельного участка (части земельного участка), испрашиваемые на период строительства и эксплуатации объекта
- Границы существующих элементов планировочной структуры:
- 40:03:050102:1 - Границы и номер учтенных земельных участков (части земельного участка) по данным ЕГРН
  - 40:03:000000 - Границы и номер кадастрового квартала по данным ЕГРН
- Проектируемые объекты:
- Ось трассы проектируемого газопровода
  - Проектируемый провод спутник
  - Границы охранной зоны проектируемого объекта
- Местоположение существующих объектов капитального строительства:
- Воздушная линия связи
  - Газопровод
  - Кабель связи
  - Водопровод

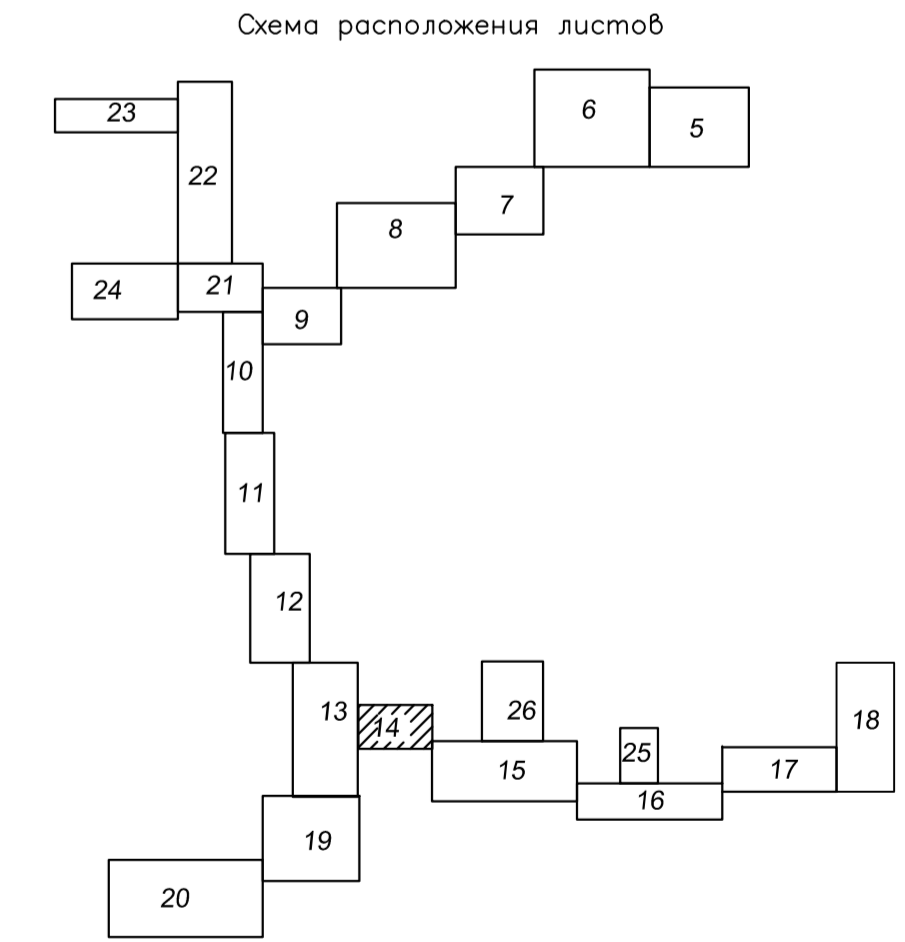
Система координат - МСК40  
Система высот - Балтийская 1977 г.

01-195-6-1126/17.40/2001-ПМТ-Г					
Газопровод межпоселковый от дер. Кривское к дер. Городно-дер. Писково с отводом на дер. Сороковеть, дер. Бавькино, дер. Машково, дер. Заречье Боровского района Калужской области					
Изм.	Колуч	Лист	Подл	Подпись	Дата
Исполнитель	Мазитов Р.А.				04.21
Проверил	Махт С.Р.				04.21
Н.контр.	Тимергазина				04.21
Основная часть проекта межевания территории. Графическая часть.				Стадия	Лист
				П	13
Чертеж межевания территории М 1:1000				ООО "ТрансСтройИнжиниринг"	

Имя, Имя, Имя  
Подпись и дата  
Имя, Имя, Имя

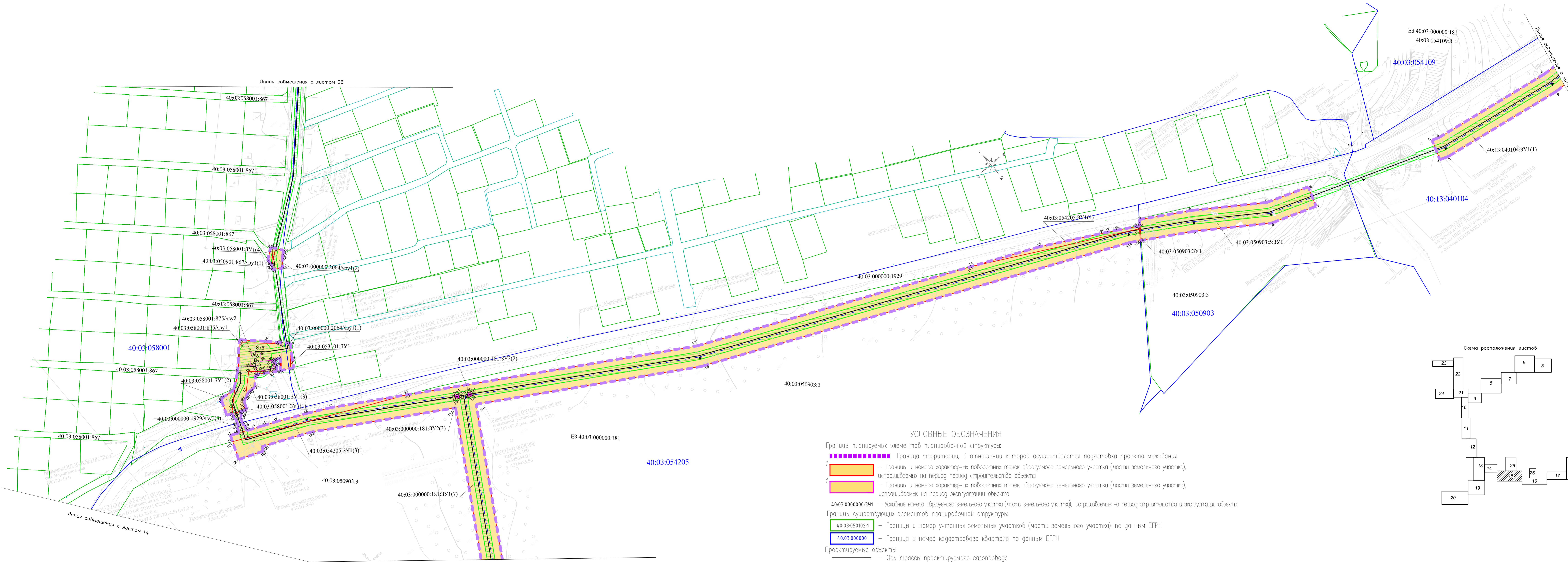


- УСЛОВНЫЕ ОБОЗНАЧЕНИЯ**
- Границы планируемых элементов планировочной структуры:
- Граница территории, в отношении которой осуществляется подготовка проекта межевания
  - Границы и номера характерных поворотных точек образуемого земельного участка (части земельного участка), испрашиваемых на период строительства объекта
  - Границы и номера характерных поворотных точек образуемого земельного участка (части земельного участка), испрашиваемых на период эксплуатации объекта
  - 40:03:000000:181:3Y1** - Условные номера образуемого земельного участка (части земельного участка), испрашиваемые на период строительства и эксплуатации объекта
- Границы существующих элементов планировочной структуры:
- Границы и номер учтенных земельных участков (части земельного участка) по данным ЕГРН
  - Границы и номер кадастрового квартала по данным ЕГРН
- Проектируемые объекты:
- Ось трассы проектируемого газопровода
  - Проектируемый провод спутник
  - Границы охранной зоны проектируемого объекта
- Местоположение существующих объектов капитального строительства:
- Воздушная линия связи
  - Газопровод
  - Кабель связи
  - Водопровод

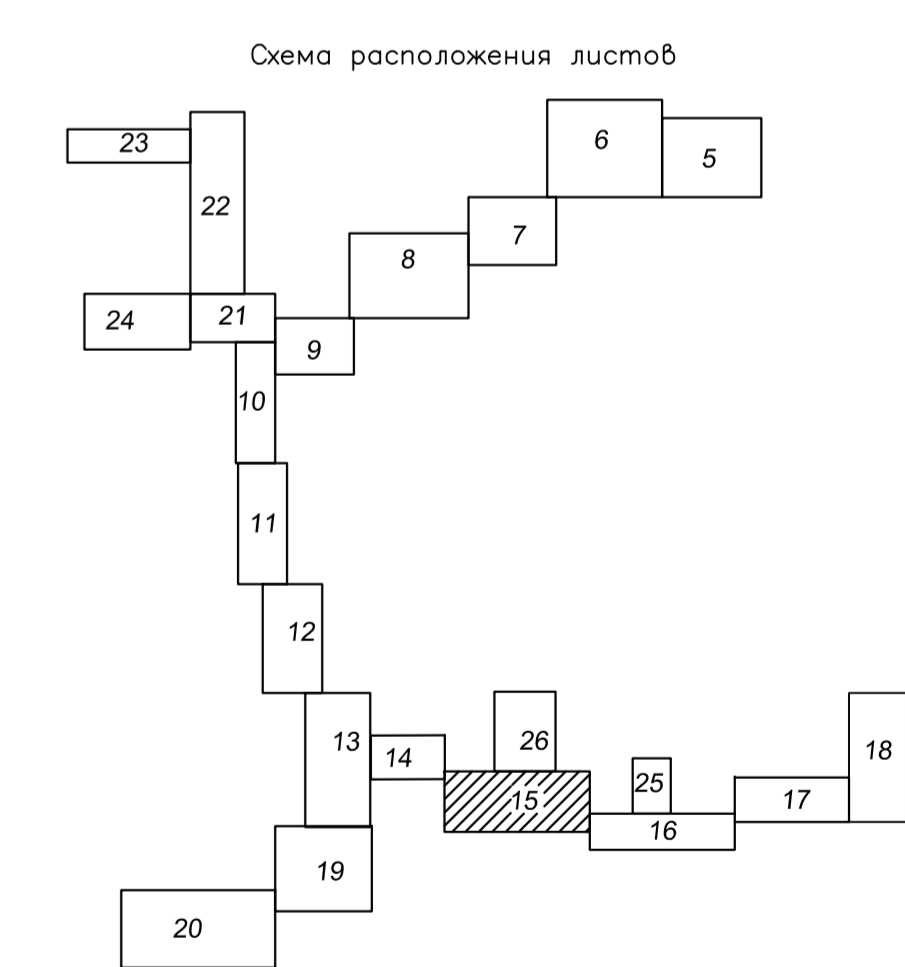


Система координат - МСК40  
Система высот - Балтийская 1977 г.

<b>01-195-6-1126/17.40/2001-ПМТ-Г</b>					
Газопровод межпоселковый от дер. Кривское к дер. Городно-дер. Писково с отводом на дер. Сорочковье, дер. Бавьино, дер. Машково, дер. Заречье Боровского района Калужской области					
Изм.	Корж.	Лист	Нроч.	Подпись	Дата
Исполнитель	Мазитов Р.А.				04.21
Проверил	Макт С.Р.				04.21
Нач.пр.	Тимоградова				04.21
Основная часть проекта межевания территории.				Стадия	Лист
Графическая часть.				П	14
Чертеж межевания территории				ООО "ТрансСтройИнжиниринг"	
М 1:1000				Формат А2x3	



- #### УСЛОВНЫЕ ОБОЗНАЧЕНИЯ
- Границы планируемых элементов планировочной структуры:**
- Границы территории, в отношении которой осуществляется подготовка проекта межевания
  - Границы и номера характерных поворотных точек образуемого земельного участка (части земельного участка), испрашиваемых на период строительства объекта
  - Границы и номера характерных поворотных точек образуемого земельного участка (части земельного участка), испрашиваемых на период эксплуатации объекта
  - 40:03:000000:3Y1** - Условные номера образуемого земельного участка (части земельного участка), испрашиваемые на период строительства и эксплуатации объекта
- Границы существующих элементов планировочной структуры:**
- Границы и номер учетных земельных участков (части земельного участка) по данным ЕГРН
  - Границы и номер кадастрового квартала по данным ЕГРН
- Проектируемые объекты:**
- Ось трассы проектируемого газопровода
  - Проектируемый провод спутник
  - Границы охранной зоны проектируемого объекта
- Местоположение существующих объектов капитального строительства:**
- Воздушная линия связи
  - Газопровод
  - Кабель связи
  - Водопровод

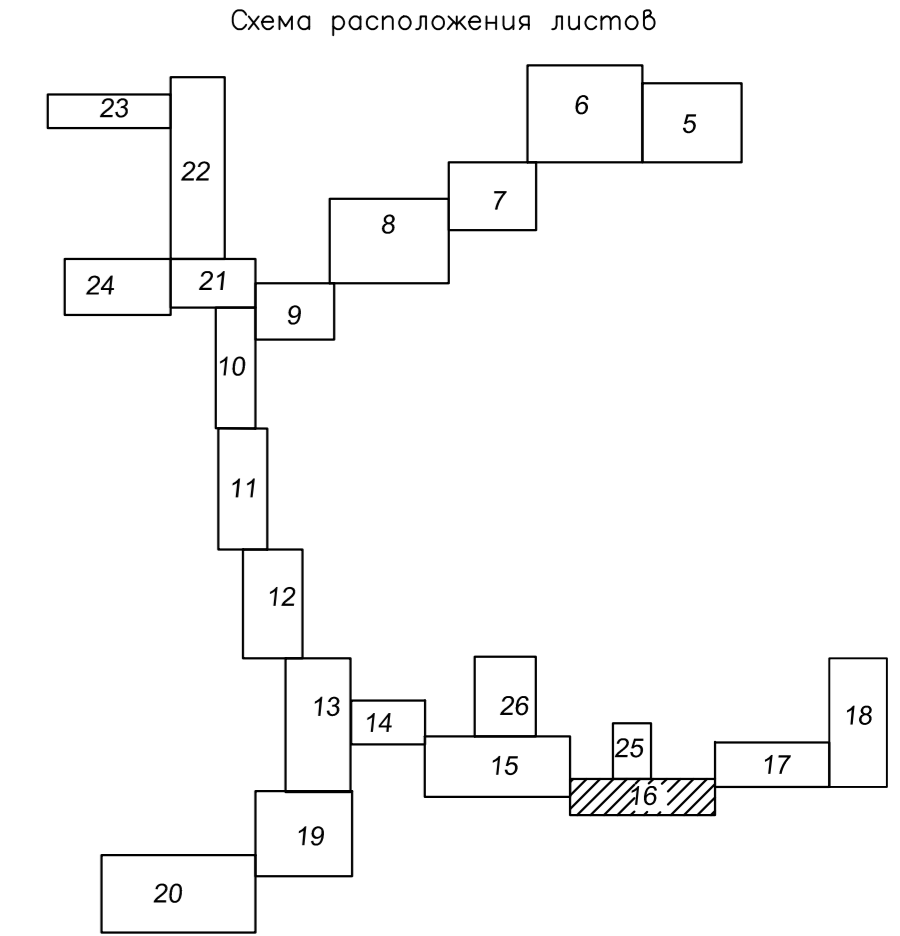


Система координат - МСК40  
Система высот - Балтийская 1977 г.

01-195-6-1126/17.40/2001-ПМТ-Г					
Газопровод межпоселковый от дер. Кривское к дер. Городище-дер. Писково с отводом на дер. Сорочковье, дер. Бавыкино, дер. Машково, дер. Заречье Борковского района Калужской области					
Изм.	Кор.к.	Лист	Проект	Подпись	Дата
Исполнитель	Мазитов Р.А.		04.21		
Проверил	Мухт С.Р.		04.21		
Нач.пр.	Тимоградова		04.21		

<b>Основная часть проекта межевания территории.</b>		Стадия	Лист	Листов
Графическая часть.		П	15	15
Чертеж межевания территории М 1:1000		ООО «ТрансСтройИнжиниринг»		

Формат А2x3



**УСЛОВНЫЕ ОБОЗНАЧЕНИЯ**

- Границы планируемых элементов планировочной структуры:
- Граница территории, в отношении которой осуществляется подготовка проекта межевания
  - 1 — Границы и номера характерных поворотных точек образуемого земельного участка (части земельного участка), испрашиваемых на период строительства объекта
  - 1 — Границы и номера характерных поворотных точек образуемого земельного участка (части земельного участка), испрашиваемых на период эксплуатации объекта
  - 40:03:000000:3У1 — Условные номера образуемого земельного участка (части земельного участка), испрашиваемые на период строительства и эксплуатации объекта
- Границы существующих элементов планировочной структуры:
- 40:03:050102:1 — Границы и номер учтенных земельных участков (части земельного участка) по данным ЕГРН
  - 40:03:000000 — Граница и номер кадастрового квартала по данным ЕГРН
- Проектируемые объекты:
- Ось трассы проектируемого газопровода
  - Проектируемый провод спутник
  - Границы охранной зоны проектируемого объекта
- Местоположение существующих объектов капитального строительства:
- Воздушная линия связи
  - Газопровод
  - Кабель связи
  - Водопровод

Система координат — МСК40  
Система высот — Балтийская 1977 г.

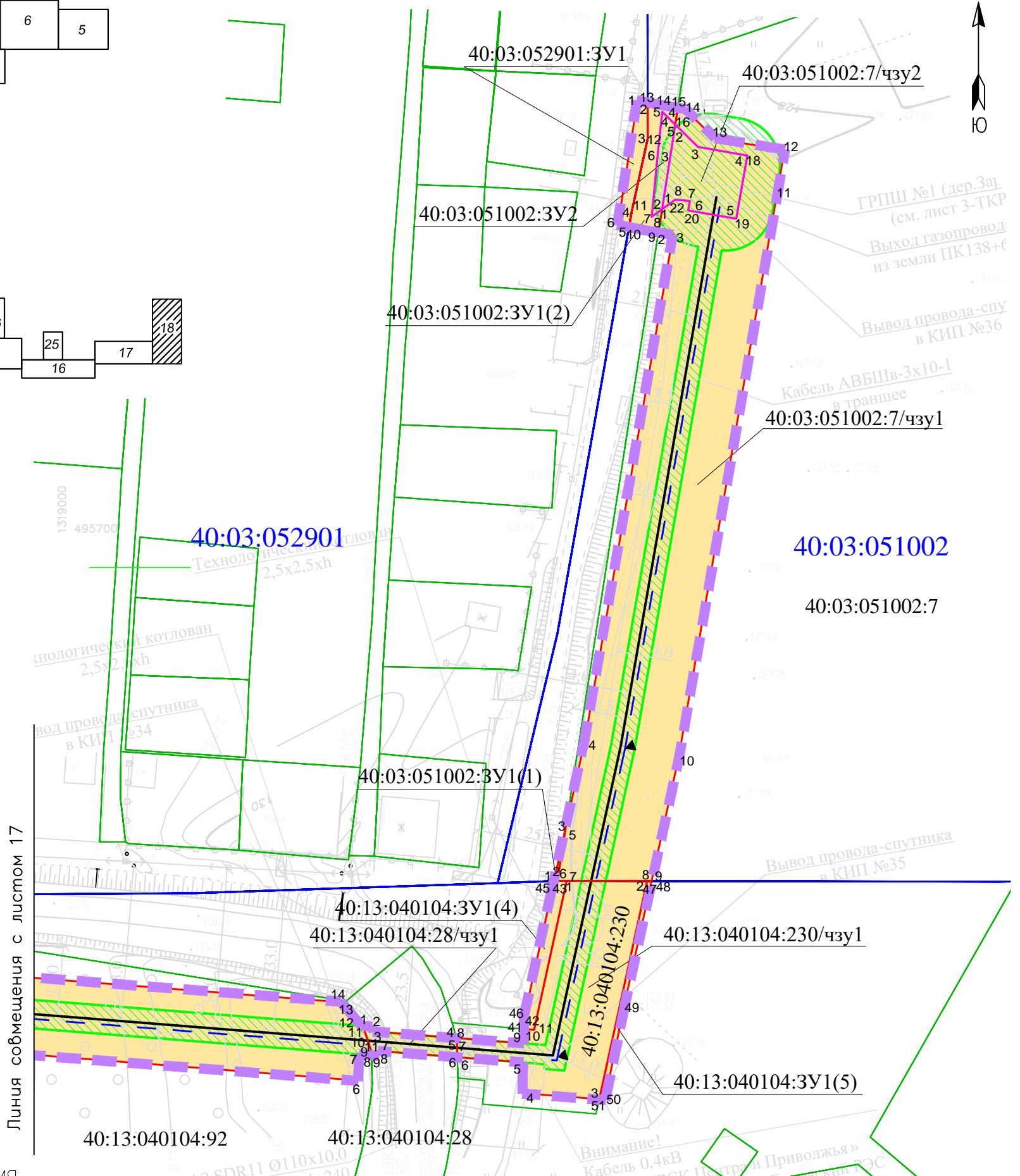
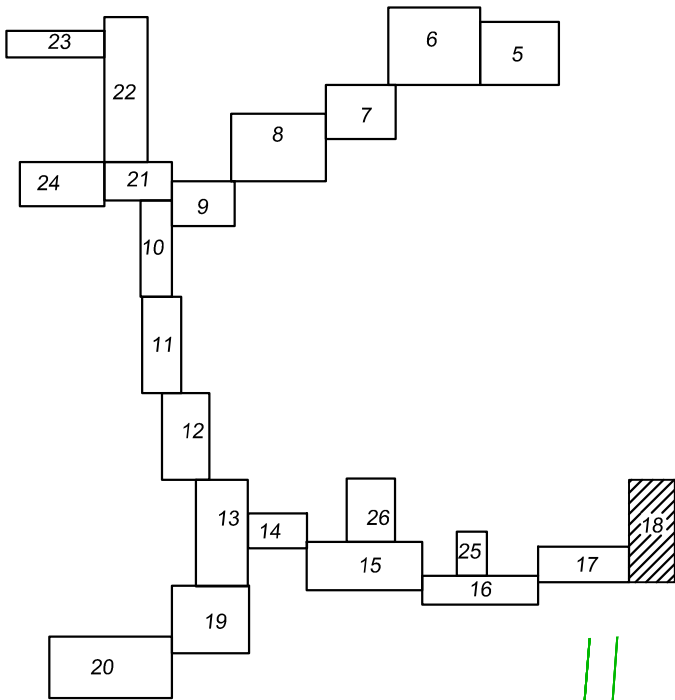
01-195-6-1126/17.40/2001-ПМТ-Г					
Газопровод межпоселковый от дер. Кривское к дер. Гордня-дер. Писково с отводом на дер. Сорокоты, дер. Бавькино, дер. Машково, дер. Заречье Боровского района Калужской области					
Изм.	Кол.уч.	Лист	Подп.	Подпись	Дата
Исполнитель	Мазитов Р.А.				04.21
Проверил	Махт С.Р.				04.21
Н.контр.	Тимергазина				04.21
Основная часть проекта межевания территории. Графическая часть.				Стадия	Лист
				П	16
Чертеж межевания территории М 1:1000				ООО "ТрансСтройИнжиниринг"	

Имя, И.И. Подпись и дата





Схема расположения листов



УСЛОВНЫЕ ОБОЗНАЧЕНИЯ

Границы планируемых элементов планировочной структуры:

- Граница территории, в отношении которой осуществляется подготовка проекта межевания
- Границы и номера характерных поворотных точек образуемого земельного участка (части земельного участка), испрашиваемых на период строительства объекта
- Границы и номера характерных поворотных точек образуемого земельного участка (части земельного участка), испрашиваемых на период эксплуатации объекта
- 40:03:0000000:3У1 - Условные номера образуемого земельного участка (части земельного участка), испрашиваемые на период строительства и эксплуатации объекта

Границы существующих элементов планировочной структуры:

- 40:03:050102:1 - Границы и номер учтенных земельных участков (части земельного участка) по данным ЕГРН
- 40:03:000000 - Граница и номер кадастрового квартала по данным ЕГРН

Проектируемые объекты:

- Ось трассы проектируемого газопровода
- Проектируемый провод спутник
- Границы охранной зоны проектируемого объекта

Местоположение существующих объектов капитального строительства:

- Воздушная линия связи
- Газопровод
- Кабель связи
- Водопровод

Система координат - МСК40  
Система высот - Балтийская 1977 г.

<b>01-195-6-1126/17.40/2001-ПМТ-Г</b>					
<b>Газопровод межпоселковый от дер. Кривское к дер. Гордня-дер. Писково с отводом на дер. Сороковеть, дер. Бавыкино, дер. Машково, дер. Заречье Боровского района Калужской области</b>					
Изм.	Кол.уч.	Лист	Ндок.	Подпись	Дата
Исполнитель	Мазитов Р.А.				04.21
Проверил	Махт С.Р.				04.21
Н.контр.	Тимергазина Л.				04.21
<b>Основная часть проекта межевания территории. Графическая часть.</b>				Стадия	Лист
<b>Чертеж межевания территории М 1:1000</b>				П	18
				Листов	
				ООО«ТРАНССТРОЙИНЖИНИРИНГ»	

УСЛОВНЫЕ ОБОЗНАЧЕНИЯ

Границы планируемых элементов планировочной структуры:

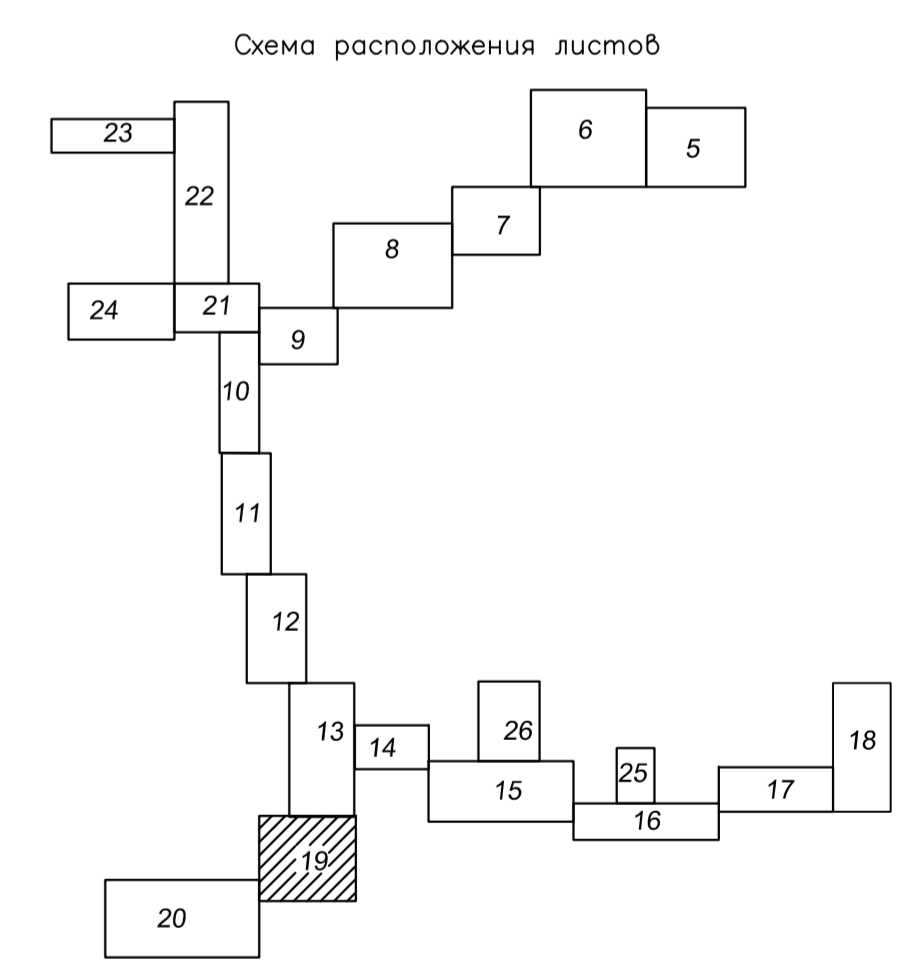
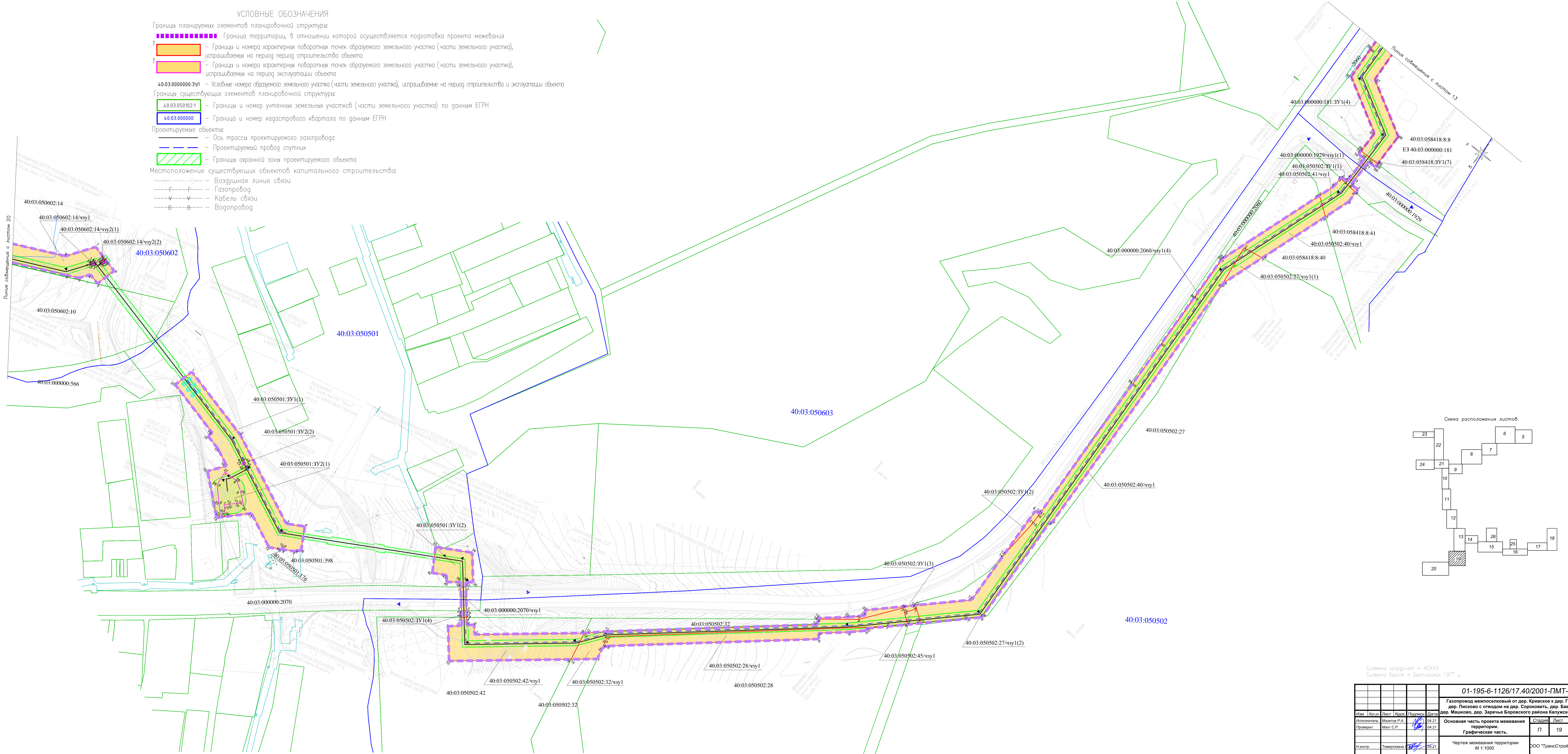
- Граница территории, в отношении которой осуществляется подготовка проекта межевания
- Границы и номера характерных поворотных точек образуемого земельного участка (части земельного участка), испрашиваемых на период строительства объекта
- Границы и номера характерных поворотных точек образуемого земельного участка (части земельного участка), испрашиваемых на период эксплуатации объекта
- 40:03:000000:391 - Условные номера образуемого земельного участка (части земельного участка), испрашиваемые на период строительства и эксплуатации объекта
- Границы существующих элементов планировочной структуры:
  - 40:03:050102:1 - Границы и номер учетных земельных участков (части земельного участка) по данным ЕГРН
  - 40:03:000000 - Границы и номер кадастрового квартала по данным ЕГРН

Проектируемые объекты:

- Ось трассы проектируемого газопровода
- Проектируемый провод спутник
- Границы охранной зоны проектируемого объекта

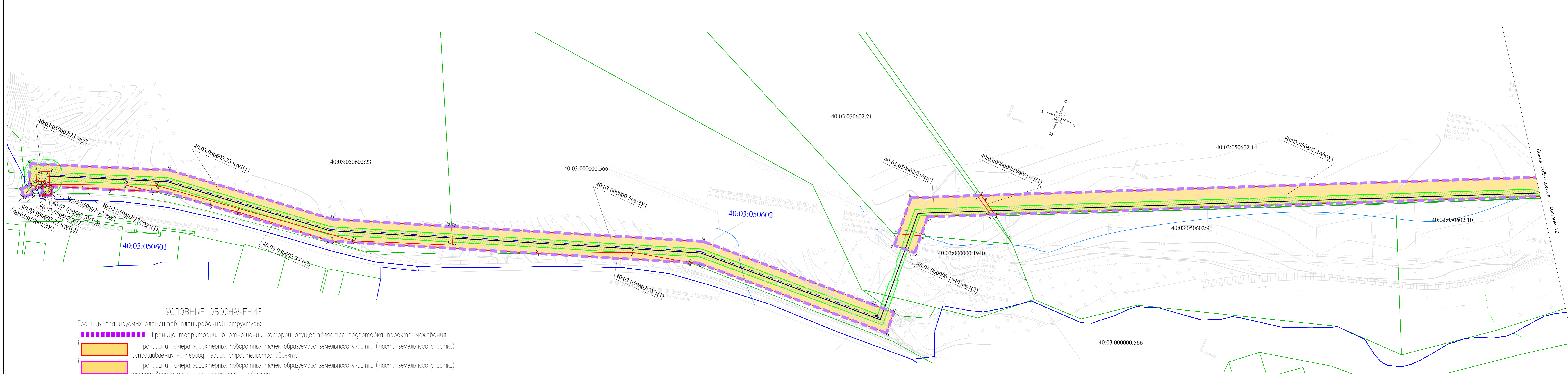
Местоположение существующих объектов капитального строительства:

- Воздушная линия связи
- Газопровод
- Кабель связи
- Водопровод



Система координат - МСК40  
Система высот - Балтийская 1977 г.

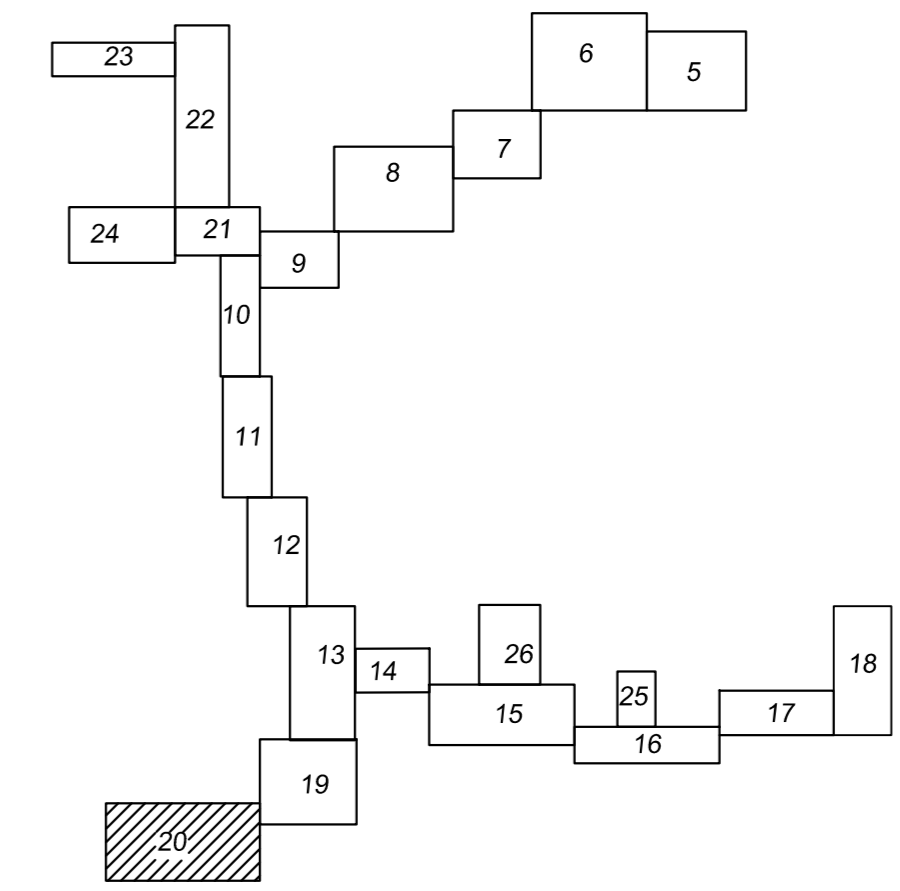
01-195-6-1126/17.40/2001-ПМТ-Г					
Газопровод межпоселковый от дер. Кривское к дер. Гордия-дер. Писково с отводом на дер. Сороковье, дер. Бавьино, дер. Машково, дер. Заречье Боровского района Калужской области					
Изм.	Кор.к.	Лист	Проект	Подпись	Дата
Исполнитель	Мазитов Р.А.				04.21
Проверил	Махт С.Р.				04.21
Н.контр.	Тимирязева				05.21
Основная часть проекта межевания территории. Графическая часть.				Стадия	Лист
Чертеж межевания территории М 1:1000				П	19
				Листов	
				ООО "ТрансСтройИнжиниринг"	



**УСЛОВНЫЕ ОБОЗНАЧЕНИЯ**

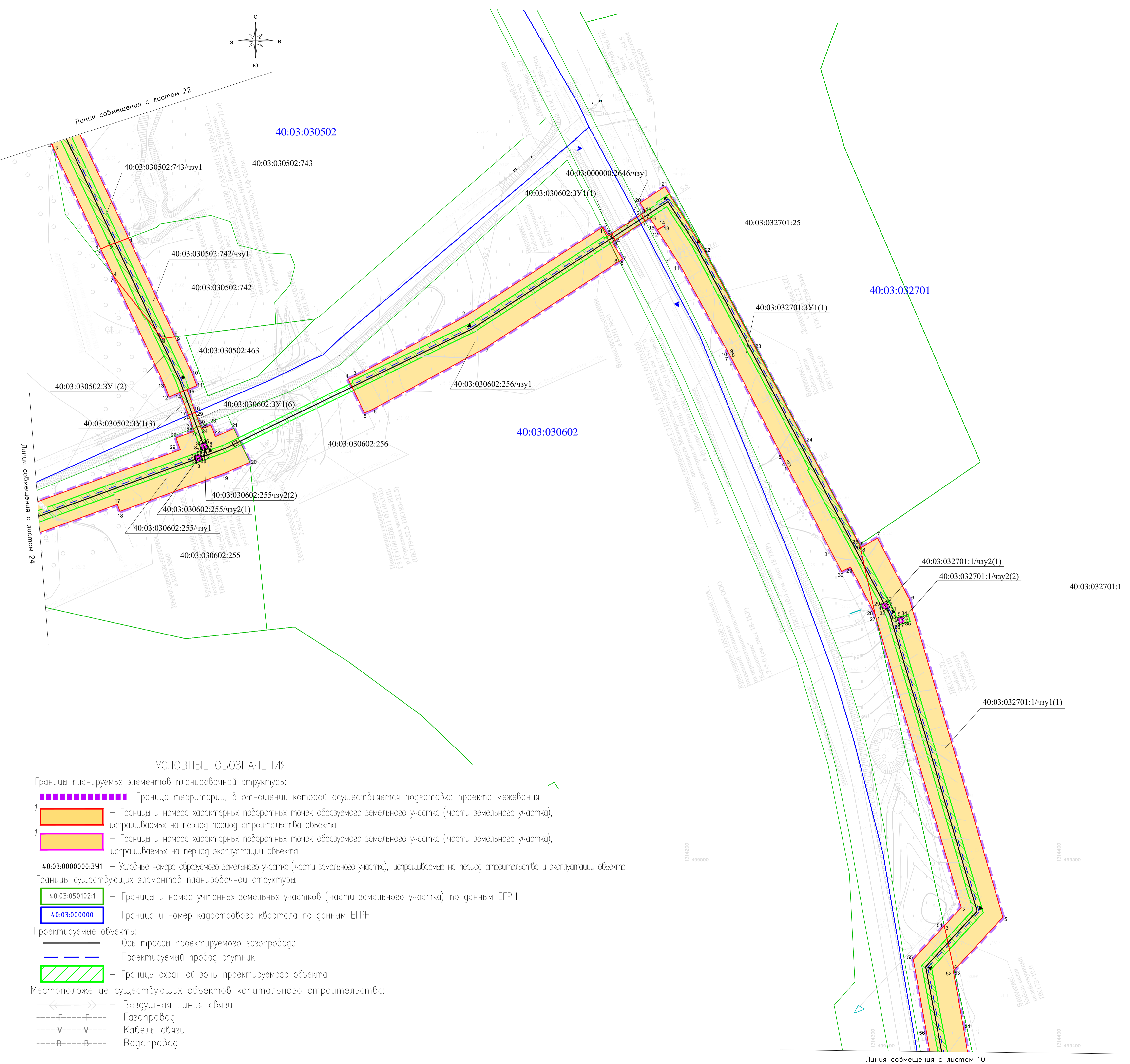
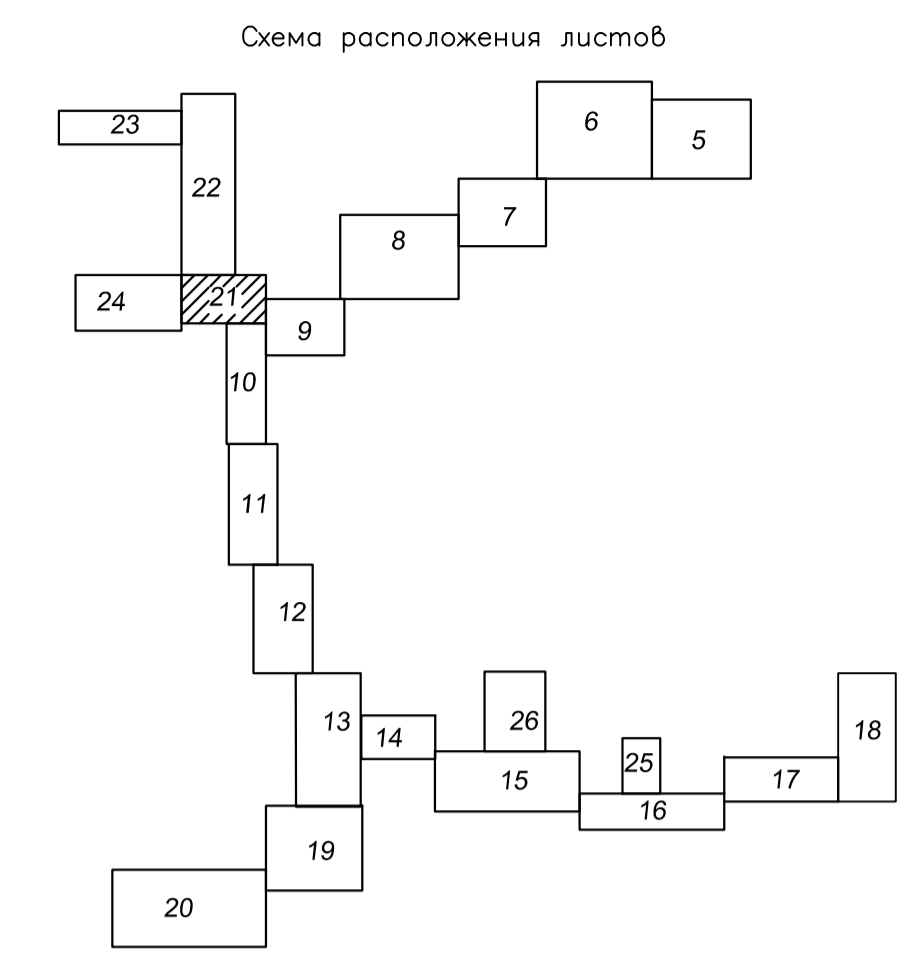
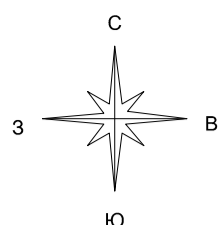
- Границы планируемых элементов планировочной структуры:
- Граница территории, в отношении которой осуществляется подготовка проекта межевания
  - 1 — Границы и номера характерных поворотных точек образуемого земельного участка (части земельного участка), испрашиваемых на период строительства объекта
  - 1 — Границы и номера характерных поворотных точек образуемого земельного участка (части земельного участка), испрашиваемых на период эксплуатации объекта
  - 40:03:000000:3У1** — Условные номера образуемого земельного участка (части земельного участка), испрашиваемые на период строительства и эксплуатации объекта
- Границы существующих элементов планировочной структуры:
- 40:03:050102.1** — Границы и номер учтенных земельных участков (части земельного участка) по данным ЕГРН
  - 40:03:000000** — Границы и номер кадастрового квартала по данным ЕГРН
- Проектируемые объекты:
- Ось трассы проектируемого газопровода
  - Проектируемый провод спутник
  - Границы охранной зоны проектируемого объекта
- Местоположение существующих объектов капитального строительства:
- Воздушная линия связи
  - Газопровод
  - Кабель связи
  - Водопровод

Схема расположения листов



Система координат — МСК40  
Система высот — Балтийская 1977 г.

<b>01-195-6-1126/17.40/2001-ПМТ-Г</b>				
Газопровод межпоселковый от дер. Кривское к дер. Городно-дер. Писково с отводом на дер. Сороковцы, дер. Бавькино, дер. Машково, дер. Заречье Боровского района Калужской области				
Изм.	Колуч	Лист	Подл	Дата
Исполнитель	Мазитов Р.А.			04.21
Проверил	Махт С.Р.			04.21
Н.контр.	Тимергазина Л.			04.21
Основная часть проекта межевания территории. Графическая часть.			Стадия	Лист
Чертеж межевания территории М 1:1000			П	20
ООО "ТрансСтройИнжиниринг"				Листов



УСЛОВНЫЕ ОБОЗНАЧЕНИЯ

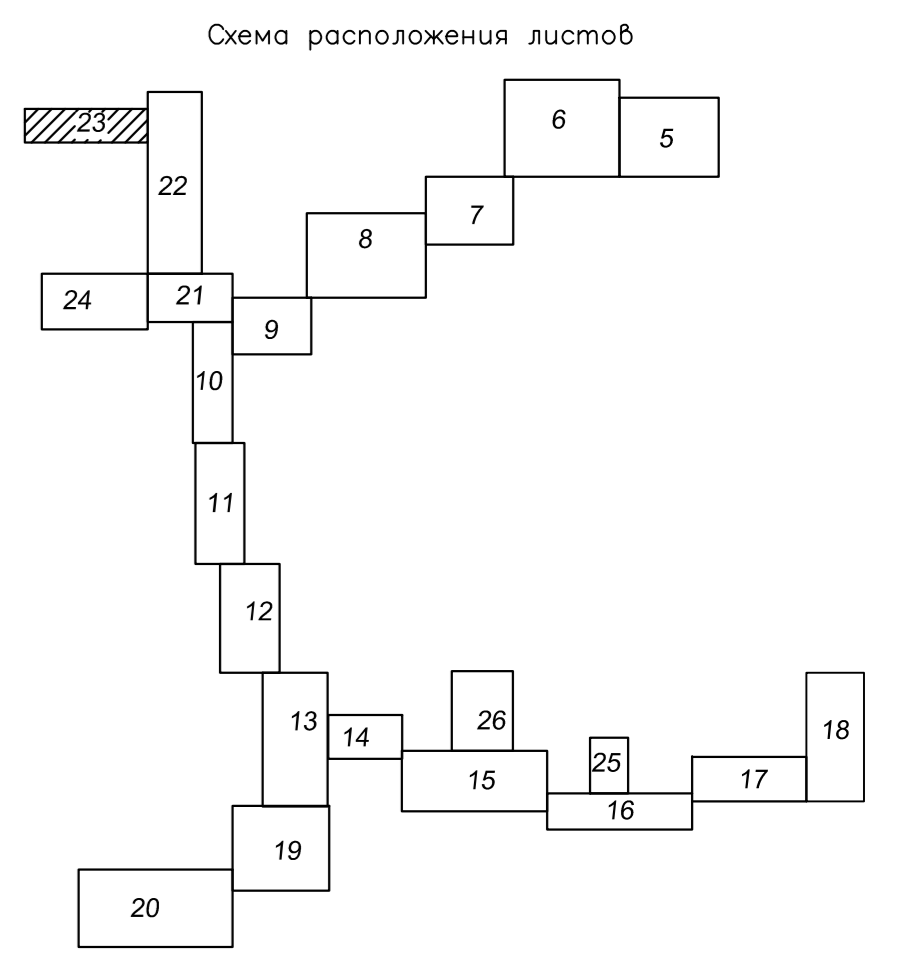
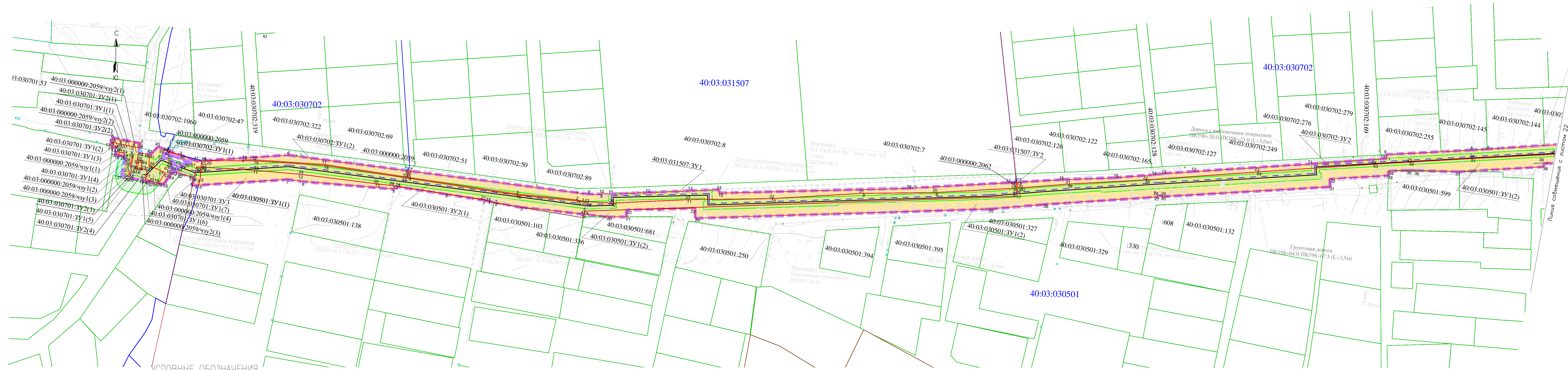
- Границы планируемых элементов планировочной структуры:
- Граница территории, в отношении которой осуществляется подготовка проекта межевания
  - Границы и номера характерных поворотных точек образуемого земельного участка (части земельного участка), испрашиваемых на период строительства объекта
  - Границы и номера характерных поворотных точек образуемого земельного участка (части земельного участка), испрашиваемых на период эксплуатации объекта
  - 40:03:000000:ЗУ1 - Условные номера образуемого земельного участка (части земельного участка), испрашиваемые на период строительства и эксплуатации объекта
- Границы существующих элементов планировочной структуры:
- 40:03:050102:1 - Границы и номер учтенных земельных участков (части земельного участка) по данным ЕГРН
  - 40:03:000000 - Граница и номер кадастрового квартала по данным ЕГРН
- Проектируемые объекты:
- Ось трассы проектируемого газопровода
  - Проектируемый провод спутник
  - Границы охранной зоны проектируемого объекта
- Местоположение существующих объектов капитального строительства:
- Воздушная линия связи
  - Газопровод
  - Кабель связи
  - Водопровод

Система координат - МСК40  
Система высот - Балтийская 1977 г.

01-195-6-1126/17.40/2001-ПМТ-Г					
Газопровод межпоселковый от дер. Кривское к дер. Гордяня-дер. Писково с отводом на дер. Сороковеть, дер. Бавьино, дер. Машково, дер. Заречье Боровского района Калужской области					
Изм.	Колуч.	Лист	Ндок.	Подпись	Дата
04.21	Мазитов Р.А.	21		[Подпись]	04.21
Проверил	Махт С.Р.			[Подпись]	04.21
Основная часть проекта межевания территории. Графическая часть.				Стадия	Лист
				П	21
Чертеж межевания территории М 1:1000				ООО "ТрансСтройИнжиниринг"	
Н.контр.	Тимегазина			[Подпись]	04.21

Имя, инв. №, дата, Подпись и дата



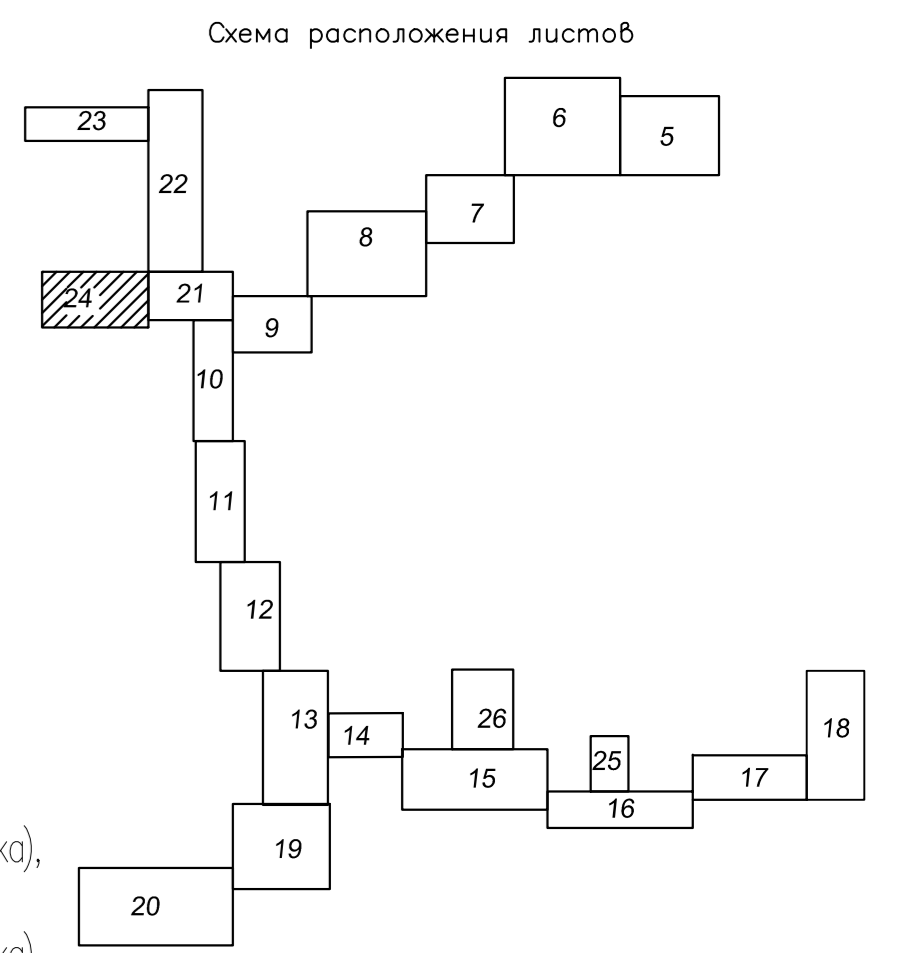
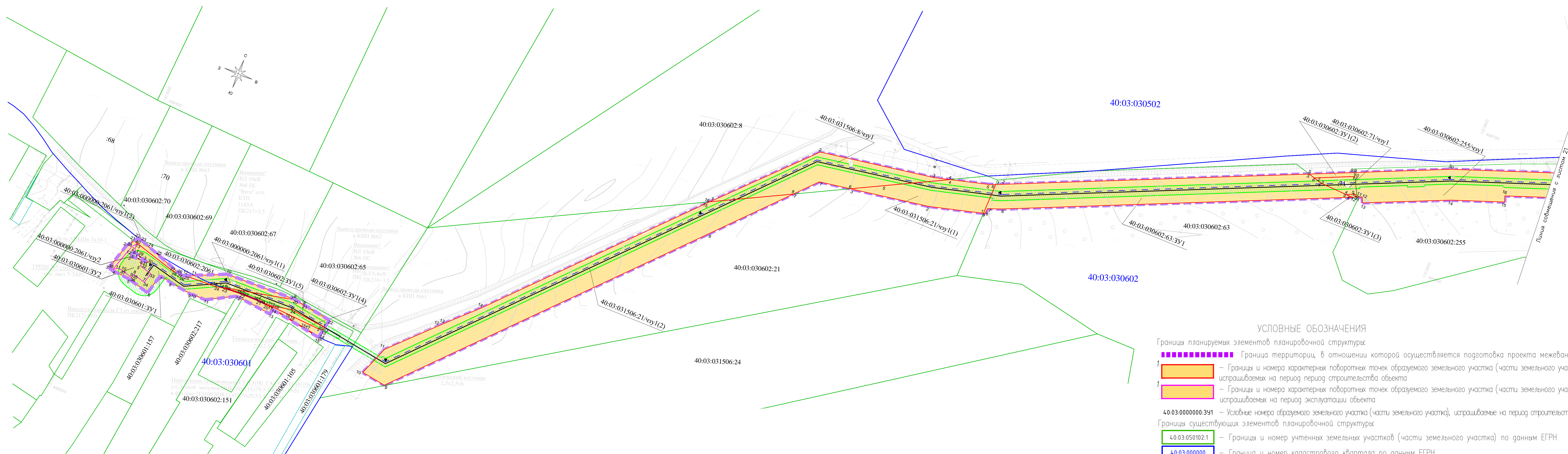


- Границы планируемых элементов планировочной структуры:**
- Граница территории, в отношении которой осуществляется подготовка проекта межевания
  - Границы и номера характерных поворотных точек образуемого земельного участка (части земельного участка), испрашиваемых на период строительства объекта
  - Границы и номера характерных поворотных точек образуемого земельного участка (части земельного участка), испрашиваемых на период эксплуатации объекта
  - 40:03:000000:3У1 — условные номера образуемого земельного участка (части земельного участка), испрашиваемые на период строительства и эксплуатации объекта
- Границы существующих элементов планировочной структуры:**
- 40:03:050102:1 — Границы и номер учетных земельных участков (части земельного участка) по данным ЕГРН
  - 40:03:000000 — Границы и номер кадастрового квартала по данным ЕГРН
- Проектируемые объекты:**
- Ось трассы проектируемого газопровода
  - Проектируемый провод спутник
  - Границы охранной зоны проектируемого объекта
- Местоположение существующих объектов капитального строительства:**
- Воздушная линия связи
  - Газопровод
  - Кабель связи
  - Водопровод

Система координат — МСК40  
Система высот — Балтийская 1977 г.

01-195-6-1126/17.40/2001-ПМТ-Г					
Газопровод межпоселковый от дер. Кривское к дер. Городня-дер. Писково с отводом на дер. Сороковеть, дер. Бавьикино, дер. Машково, дер. Заречье Боровского района Калужской области					
Изм.	Колуч	Лист	Подл	Подпись	Дата
Исполнитель	Мазитов Р.А.				04.21
Проверил	Махт С.Р.				04.21
Н.контр.	Тимергазина				04.21
Основная часть проекта межевания территории. Графическая часть.				Стадия	Лист
				П	23
Чертеж межевания территории М 1:1000				ООО "ТрансСтройИнжиниринг"	

Имя, И.И. Подпись и дата



- УСЛОВНЫЕ ОБОЗНАЧЕНИЯ**
- Границы планируемых элементов планировочной структуры:
- Граница территории, в отношении которой осуществляется подготовка проекта межевания
  - Границы и номера характерных поворотных точек образуемого земельного участка (части земельного участка), испрашиваемых на период строительства объекта
  - Границы и номера характерных поворотных точек образуемого земельного участка (части земельного участка), испрашиваемых на период эксплуатации объекта
  - 40:03:000000:3У1 – Условные номера образуемого земельного участка (части земельного участка), испрашиваемые на период строительства и эксплуатации объекта
- Границы существующих элементов планировочной структуры:
- 40:03:050102:1 – Границы и номер учтенных земельных участков (части земельного участка) по данным ЕГРН
  - 40:03:000000 – Граница и номер кадастрового квартала по данным ЕГРН
- Проектируемые объекты:
- Ось трассы проектируемого газопровода
  - Проектируемый провод спутник
  - Границы охранной зоны проектируемого объекта
- Местоположение существующих объектов капитального строительства:
- Воздушная линия связи
  - Газопровод
  - Кабель связи
  - Водопровод

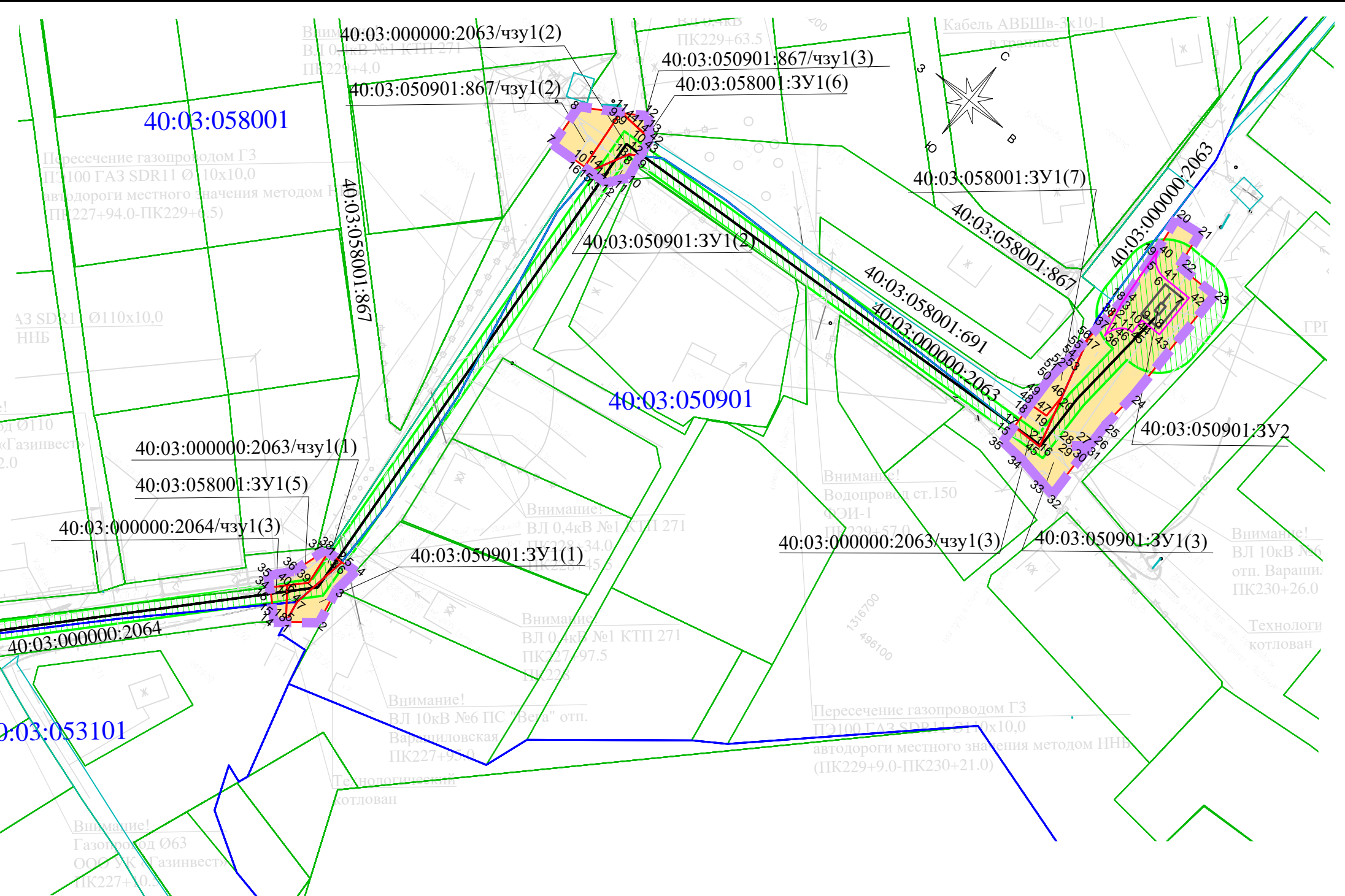
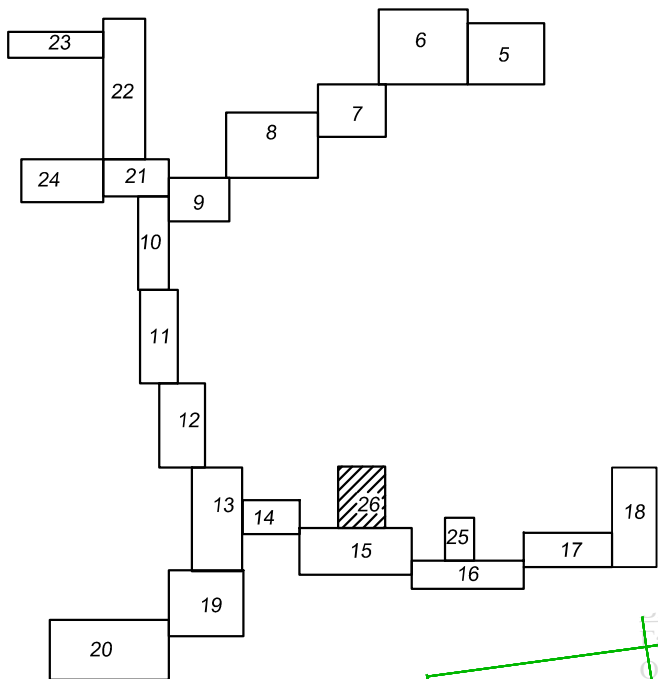
Система координат – МСК40  
Система высот – Балтийская 1977 г.

					<b>01-195-6-1126/17.40/2001-ПМТ-Г</b>				
					Газопровод межпоселковый от дер. Кривское к дер. Городня-дер. Писково с отводом на дер. Сороковцы, дер. Бавьино, дер. Машково, дер. Заречье Боровского района Калужской области				
Изм.	Копия	Лист	Подл.	Подпись	Дата	Основная часть проекта межевания территории. Графическая часть.	Стадия	Лист	Листов
04.21		Мазитов Р.А.			04.21		П	24	
Проверил		Махт С.Р.			04.21				
Н.контр.		Тимергазина Л.			04.21	Чертеж межевания территории М 1:1000			ООО "ТрансСтройИнжиниринг"

Имя, N подл., Подпись и дата, Власть, имя, N







УСЛОВНЫЕ ОБОЗНАЧЕНИЯ

- Границы планируемых элементов планировочной структуры:
- Граница территории, в отношении которой осуществляется подготовка проекта межевания
  - Границы и номера характерных поворотных точек образуемого земельного участка (части земельного участка), испрашиваемых на период строительства объекта
  - Границы и номера характерных поворотных точек образуемого земельного участка (части земельного участка), испрашиваемых на период эксплуатации объекта
  - 40:03:000000:3У1 - Условные номера образуемого земельного участка (части земельного участка)
- Границы существующих элементов планировочной структуры:
- 40:03:050102:1 - Границы и номер учтенных земельных участков (части земельного участка) по данным ЕГРН
  - 40:03:000000 - Граница и номер кадастрового квартала по данным ЕГРН
- Проектируемые объекты:
- Ось трассы проектируемого газопровода
  - Проектируемый провод спутник
  - Границы охранной зоны проектируемого объекта
- Местоположение существующих объектов капитального строительства:
- Воздушная линия связи
  - Газопровод
  - Кабель связи
  - Водопровод

Система координат - МСК40  
Система высот - Балтийская 1977 г.

<b>01-195-6-1126/17.40/2001-ПМТ-Г</b>					
<b>Газопровод межпоселковый от дер. Кривское к дер. Городня-дер. Писково с отводом на дер. Сороковеть, дер. Бавыкино, дер. Машково, дер. Заречье Боровского района Калужской области</b>					
Изм.	Кол.уч.	Лист	Ндок.	Подпись	Дата
Исполнитель		Мазитов Р.А.			04.21
Проверил		Махт С.Р.			04.21
Н.контр.		Тимергазина Л.			04.21
<b>Основная часть проекта межевания территории. Графическая часть.</b>				Стадия	Лист
<b>Чертеж межевания территории</b>				П	26
<b>М 1:1000</b>				ООО«ТРАНССТРОЙИНЖИНИРИНГ»	

Взам. инв. N  
Подпись и дата  
Инв. N подл.