



ТРАНССТРОЙ
И Н Ж И Н И Р И Н Г

ООО "ТРАНССТРОЙИНЖИНИРИНГ"

СРО-П-069-02122009

Генеральный проектировщик ООО «СтройГазКомплект»

«Газопровод межпоселковый от дер. Кривское к дер. Городня-дер. Писково с отводом на дер. Сороковеть, дер. Бавыкино, дер. Машково, дер. Заречье Боровского района Калужской области»

ДОКУМЕНТАЦИЯ ПО ПЛАНИРОВКЕ ТЕРРИТОРИИ

01-195-6-1126/17.40/2001-ПМТ

ТОМ 7

**ПРОЕКТ МЕЖЕВАНИЯ ТЕРРИТОРИИ
МАТЕРИАЛЫ ПО ОБОСНОВАНИЮ
ПРОЕКТА МЕЖЕВАНИЯ ТЕРРИТОРИИ**

**Заместитель
генерального директора**



А.Ю. Бревенников

Уфа, 2021



ТРАНССТРОЙ
ИНЖИНИРИНГ

ООО "ТРАНССТРОЙИНЖИНИРИНГ"

СРО-П-069-02122009

Генеральный проектировщик ООО «СтройГазКомплект»

«Газопровод межпоселковый от дер. Кривское к дер.Городня-дер. Писково с отводом на дер. Сороковець, дер. Бавыкино, дер. Машково, дер. Заречье Боровского района Калужской области»

ДОКУМЕНТАЦИЯ ПО ПЛАНИРОВКЕ ТЕРРИТОРИИ

01-195-6-1126/17.40/2001-ПМТ

ТОМ 7

**ПРОЕКТ МЕЖЕВАНИЯ ТЕРРИТОРИИ
МАТЕРИАЛЫ ПО ОБОСНОВАНИЮ
ПРОЕКТА МЕЖЕВАНИЯ ТЕРРИТОРИИ**

Заместитель
генерального директора






А.Ю. Бревенников

Уфа, 2021

СОДЕРЖАНИЕ

СОДЕРЖАНИЕ.....2
1. ГРАФИЧЕСКАЯ ЧАСТЬ.....3

Взам. инв. №													
Подпись и дата													
Инв. № подл.							01-195-6-1126/17.40/2001-ПМТ-С						
		Изм.	Кол.уч.	Лист	№ док.	Подпись	Дата						
		Разраб.		Мазитов Р.А.			02.2020						
		Проверил		Махт С.Р.			02.2020						
		Н. контр		Тимергазина Л.Х.			02.2020						
Содержание тома							<table border="1" style="width: 100%; border-collapse: collapse;"> <tr> <td style="width: 33%;">Стадия</td> <td style="width: 33%;">Лист</td> <td style="width: 33%;">Листов</td> </tr> <tr> <td style="text-align: center;">П</td> <td style="text-align: center;">1</td> <td style="text-align: center;">1</td> </tr> </table>	Стадия	Лист	Листов	П	1	1
Стадия	Лист	Листов											
П	1	1											
							ООО «ТрансСтройИнжиниринг»						

1. Графическая часть

Инв. № подл.	Подпись и дата	Взам. инв. №					01-195-6-1126/17.40/2001-ПМТ-ГЧ	Лист
								3
Изм.	Кол.уч.	Лист	№ док.	Подпись	Дата			

УСЛОВНЫЕ ОБОЗНАЧЕНИЯ

Границы планируемых элементов планировочной структуры:

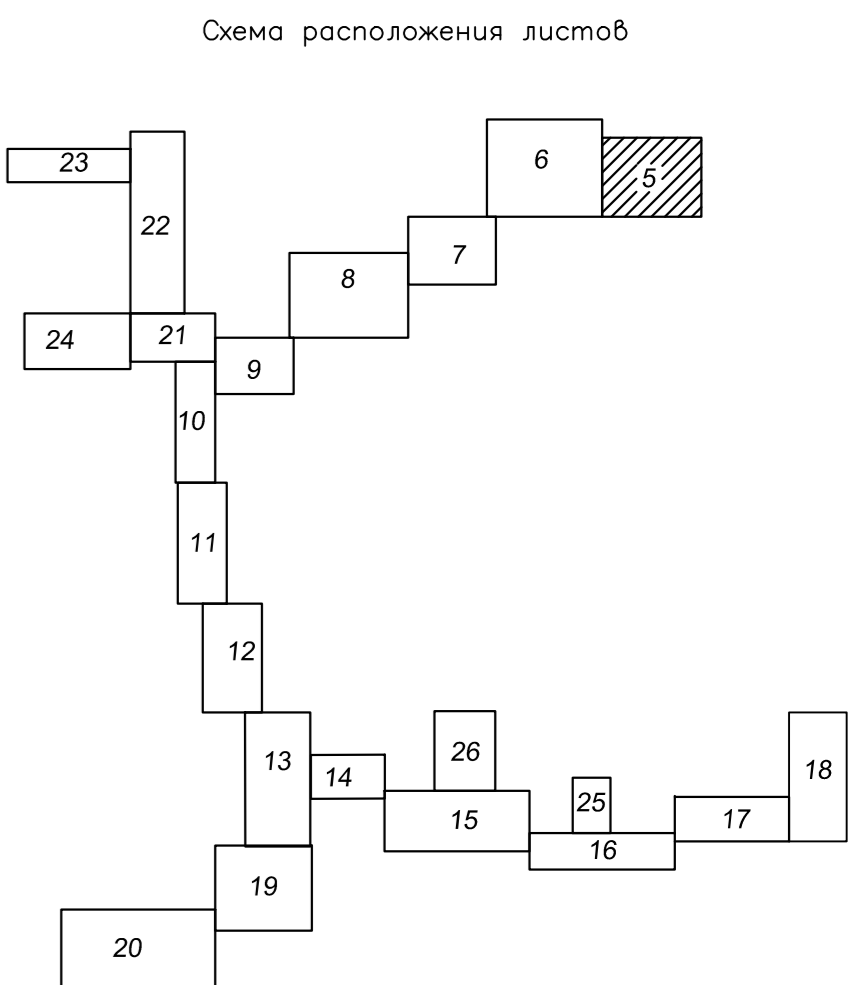
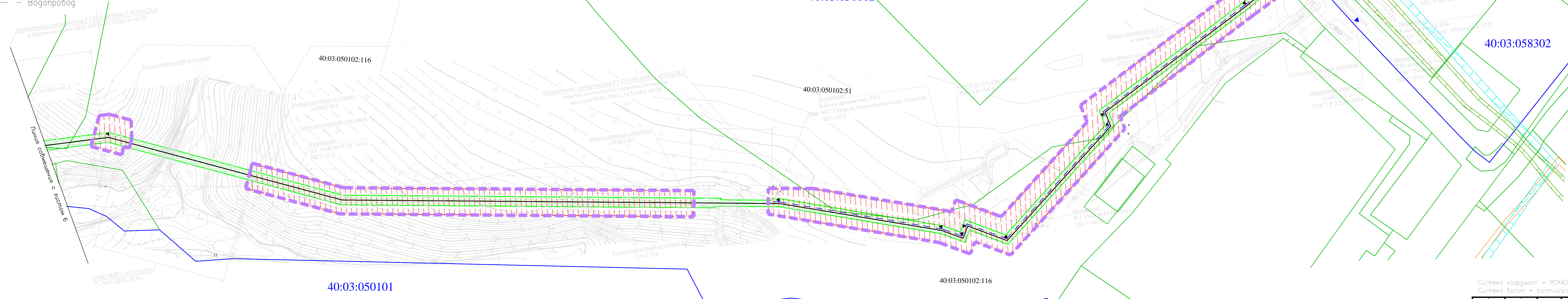
- Граница территории, в отношении которой осуществляется подготовка проекта межевания
- Ось трассы проектируемого газопровода
- Проектируемый провод спутник
- Границы публичного сервитута, подлежащего установлению в соответствии с законодательством РФ
- Границы проектируемых ГРПШ и ПУРГ
- Граница зоны с особыми условиями территорий, подлежащая установлению в связи с размещением линейного объекта (газопровод)

Границы существующих элементов планировочной структуры:

- 40-03-0000000 - Граница и номер кадастрового квартала по данным ЕГРН
- 40-03-050102.1 - Граница и номер учтенных земельных участков (части земельного участка) по данным ЕГРН
- 40-03-7.32 - Границы зон с особыми условиями использования территорий по данным ЕГРН
- 40-03-7.32 - Границы территориальных зон по данным ЕГРН
- 40-03-7.32 - Нормативная граница зоны с особыми условиями территорий (ВЛ)
- 40-03-7.32 - Нормативная граница зоны с особыми условиями территорий (газопровод)

Местоположение существующих объектов капитального строительства:

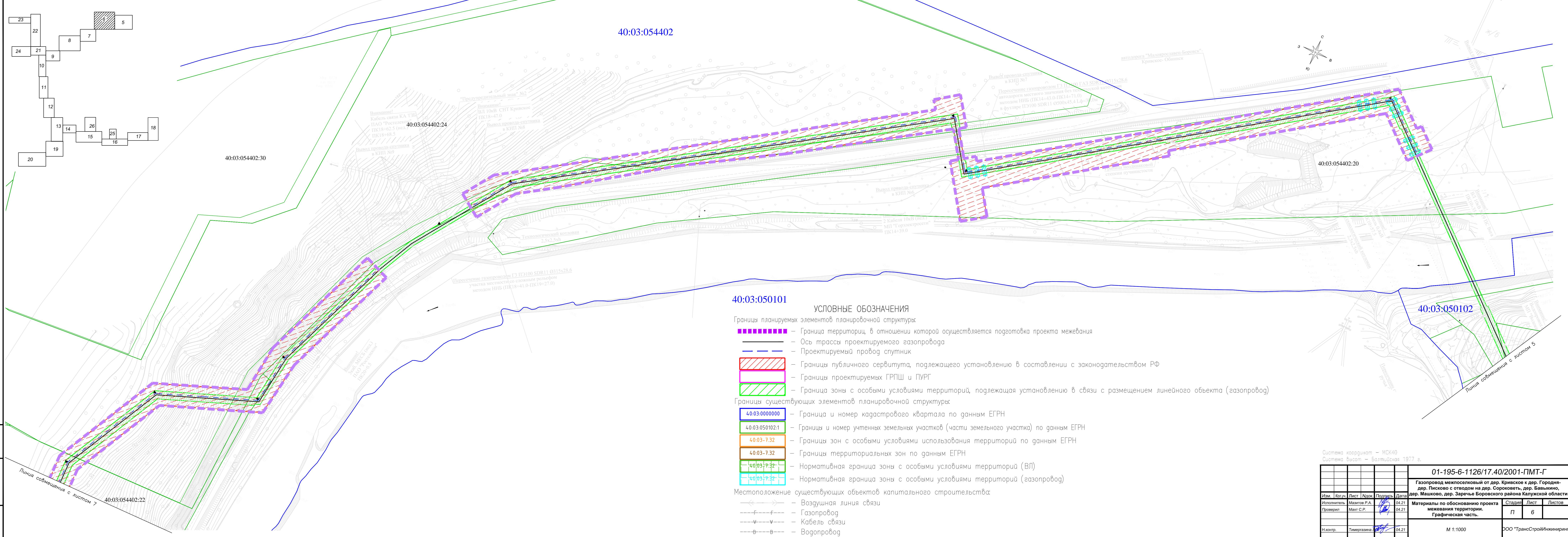
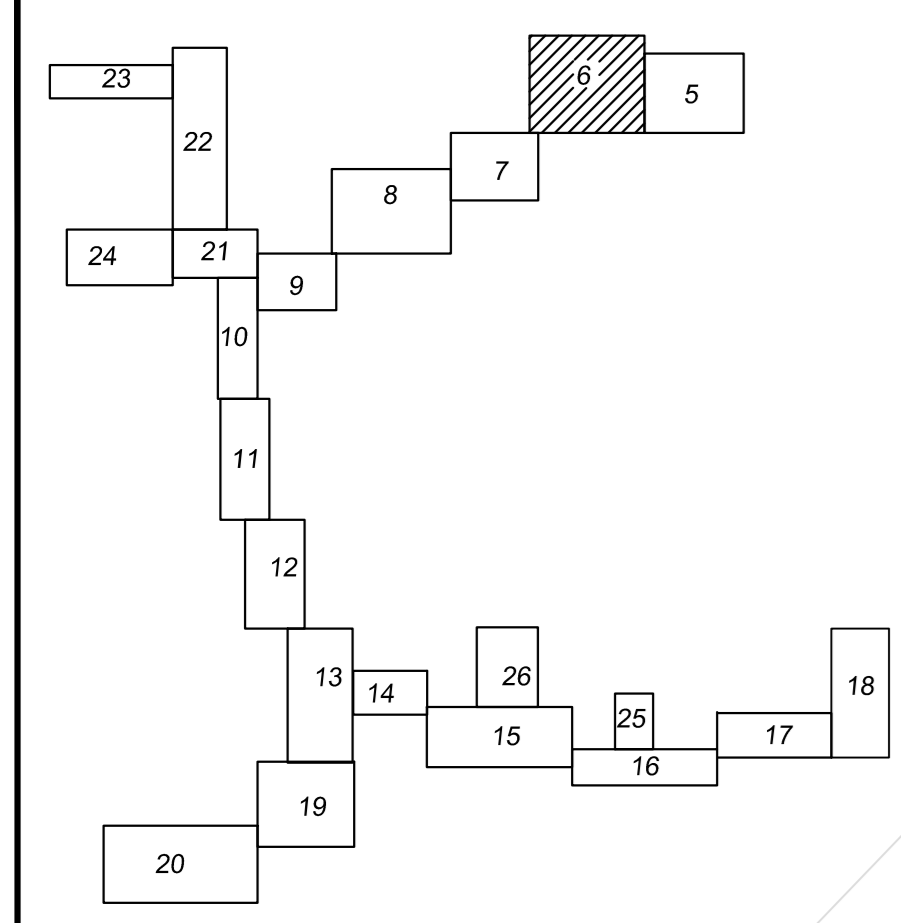
- Воздушная линия связи
- Газопровод
- Кабель связи
- Водопрвод



Система координат - МСК40 Система высот - Балтийская 1977 г.					01-195-6-1126/17.40/2001-ПМТ-Г			
Газопровод межпоселковый от дер. Кривское к дер. Городно-дер. Писково с отводом на дер. Сороковеть, дер. Бавькино, дер. Машково, дер. Заречье Боровского района Калужской области					Стадия	Лист	Листов	
Изм.	Колуч.	Лист	Подк.	Подпись	Дата	Материалы по обоснованию проекта межевания территории. Графическая часть.	П	5
Исполнитель	Мазитов Р.А.				04.21			
Проверил	Махт С.Р.				04.21	Чертеж по обоснованию проекта межевания территории Масштаб 1:1000	ООО "ТрансСтройИнжиниринг"	
Н.контр.	Тимергазина				04.21			

Имя, И.И. Подпись и дата

Схема расположения листов



40:03:050101

УСЛОВНЫЕ ОБОЗНАЧЕНИЯ

- Границы планируемых элементов планировочной структуры:
- Граница территории, в отношении которой осуществляется подготовка проекта межевания
 - Ось трассы проектируемого газопровода
 - Проектируемый провод спутник
 - Границы публичного сервитута, подлежащего установлению в составлении с законодательством РФ
 - Границы проектируемых ГРПШ и ПУРГ
 - Граница зоны с особыми условиями территорий, подлежащая установлению в связи с размещением линейного объекта (газопровод)
- Границы существующих элементов планировочной структуры:
- 40:03:0000000 — Граница и номер кадастрового квартала по данным ЕГРН
 - 40:03:050102:1 — Границы и номер учтенных земельных участков (части земельного участка) по данным ЕГРН
 - 40:03-7.32 — Границы зон с особыми условиями использования территорий по данным ЕГРН
 - 40:03-7.32 — Границы территориальных зон по данным ЕГРН
 - 40:03-7.32 — Нормативная граница зоны с особыми условиями территорий (ВЛ)
 - 40:03-7.32 — Нормативная граница зоны с особыми условиями территорий (газопровод)
- Местоположение существующих объектов капитального строительства:
- Воздушная линия связи
 - Газопровод
 - Кабель связи
 - Водопробод

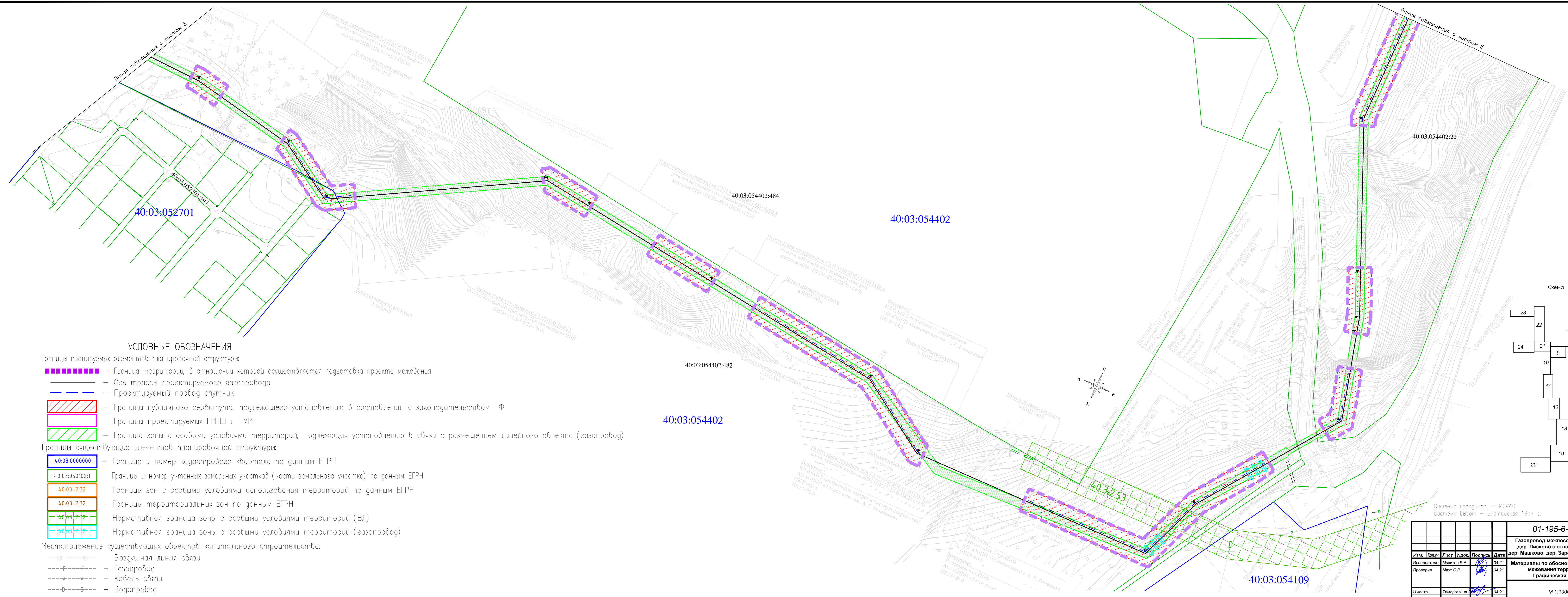
Система координат — МСК40
Система высот — Балтийская 1977 г.

						01-195-6-1126/17.40/2001-ПМТ-Г			
						Газопровод межпоселковый от дер. Кривское к дер. Гордня-дер. Писково с отводом на дер. Сорокоты, дер. Бавькино, дер. Машково, дер. Заречье Боровского района Калужской области			
Изм.	Колуч	Лист	Подк	Подпись	Дата	Материалы по обоснованию проекта межевания территории. Графическая часть.	Стадия	Лист	Листов
Исполнитель	Мазитов Р.А.				04.21		П	6	
Проверил	Махт С.Р.				04.21				
Н.контр.	Тимергазина				04.21	М 1:1000		ООО "ТрансСтройИнжиниринг"	

Имя, И.И. Подпись и дата

Линия совмещения с листом 7

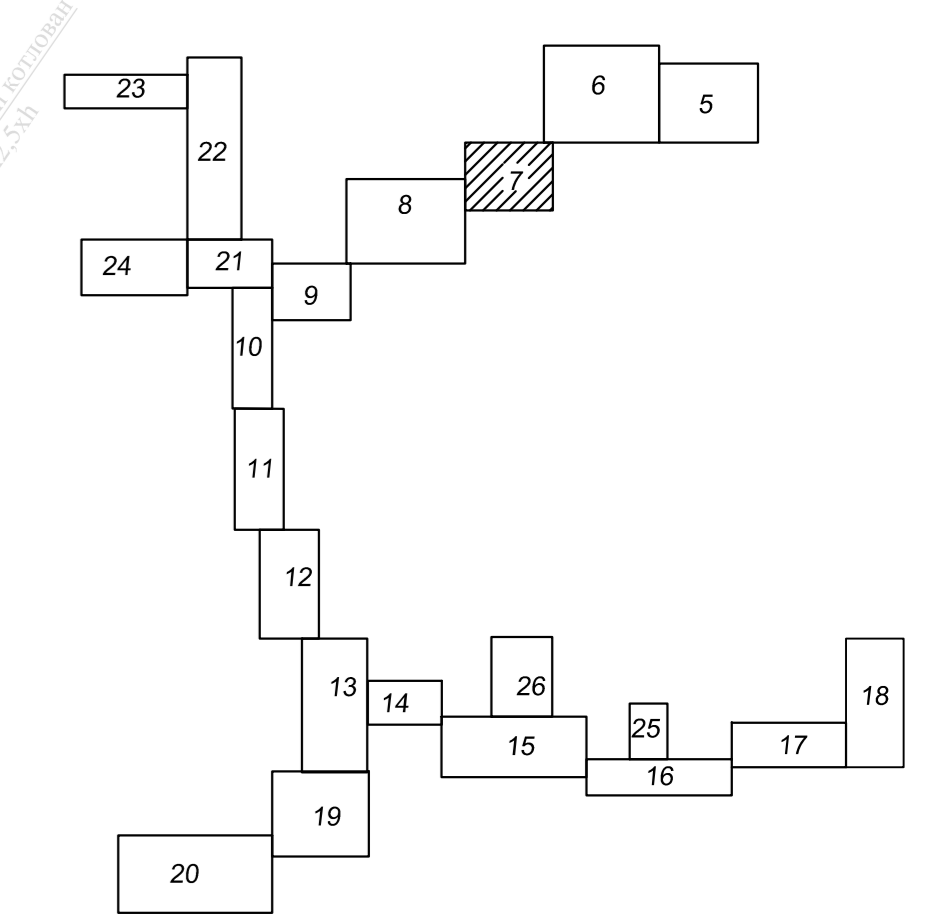
Линия совмещения с листом 5



УСЛОВНЫЕ ОБОЗНАЧЕНИЯ


- Границы планируемых элементов планировочной структуры:
- Границы территории, в отношении которой осуществляется подготовка проекта межевания
 - Ось трассы проектируемого газопровода
 - Проектируемый провод спутник
 - Границы публичного сервитута, подлежащего установлению в составлении с законодательством РФ
 - Границы проектируемых ГРПШ и ПУРГ
 - Граница зоны с особыми условиями территорий, подлежащая установлению в связи с размещением линейного объекта (газопровод)
- Границы существующих элементов планировочной структуры:
- 40-03-0000000 — Граница и номер кадастрового квартала по данным ЕГРН
 - 40-03-050102-1 — Границы и номер учетных земельных участков (части земельного участка) по данным ЕГРН
 - 40-03-7.32 — Границы зон с особыми условиями использования территорий по данным ЕГРН
 - 40-03-7.32 — Границы территориальных зон по данным ЕГРН
 - 40-03-7.32 — Нормативная граница зоны с особыми условиями территорий (ВЛ)
 - 40-03-7.32 — Нормативная граница зоны с особыми условиями территорий (газопровод)
- Местоположение существующих объектов капитального строительства:
- Воздушная линия связи
 - Газопровод
 - Кабель связи
 - Водопровод

Схема расположения листов



Система координат — МСК40
Система высот — Балтийская 1977 г.

					01-195-6-1126/17.40/2001-ПМТ-Г				
					Газопровод межпоселковый от дер. Кривское к дер. Городня-дер. Писково с отводом на дер. Сороковеть, дер. Бавькино, дер. Машково, дер. Заречье Боровского района Калужской области				
Изм.	Колуч	Лист	Подк.	Подпись	Дата	Материалы по обоснованию проекта межевания территории. Графическая часть.	Стадия	Лист	Листов
Исполнитель	Мазитов Р.А.				04.21		П	7	7
Проверил	Михт С.Р.				04.21				
И.контр.	Тимергазина Л.				04.21	М 1:1000		ООО "ТрансСтройИнжиниринг"	



УСЛОВНЫЕ ОБОЗНАЧЕНИЯ

Границы планируемых элементов планировочной структуры:

- — Граница территории, в отношении которой осуществляется подготовка проекта межевания
- — Ось трассы проектируемого газопровода
- - - - - — Проектируемый провод спутника
- / / / / / — Границы публичного сервитута, подлежащего установлению в соответствии с законодательством РФ
- / / / / / — Границы проектируемых ГРПШ и ПУРГ
- / / / / / — Граница зоны с особыми условиями территорий, подлежащая установлению в связи с размещением линейного объекта (газопровод)

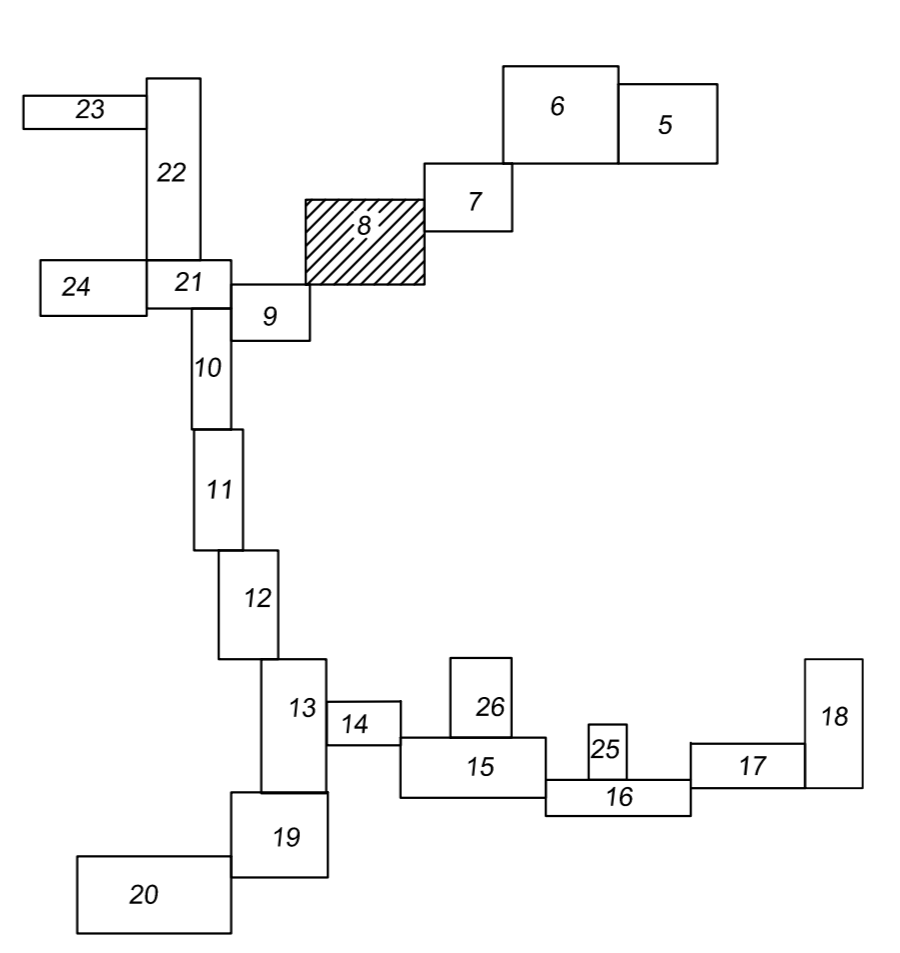
Границы существующих элементов планировочной структуры:

- 40:03:0000000 — Граница и номер кадастрового квартала по данным ЕГРН
- 40:03:050102:1 — Границы и номер учетных земельных участков (части земельного участка) по данным ЕГРН
- 40:03-7.32 — Границы зон с особыми условиями использования территорий по данным ЕГРН
- 40:03-7.32 — Границы территориальных зон по данным ЕГРН
- 40:03-7.32 — Нормативная граница зоны с особыми условиями территорий (ВЛ)
- 40:03-7.32 — Нормативная граница зоны с особыми условиями территорий (газопровод)

Местоположение существующих объектов капитального строительства:

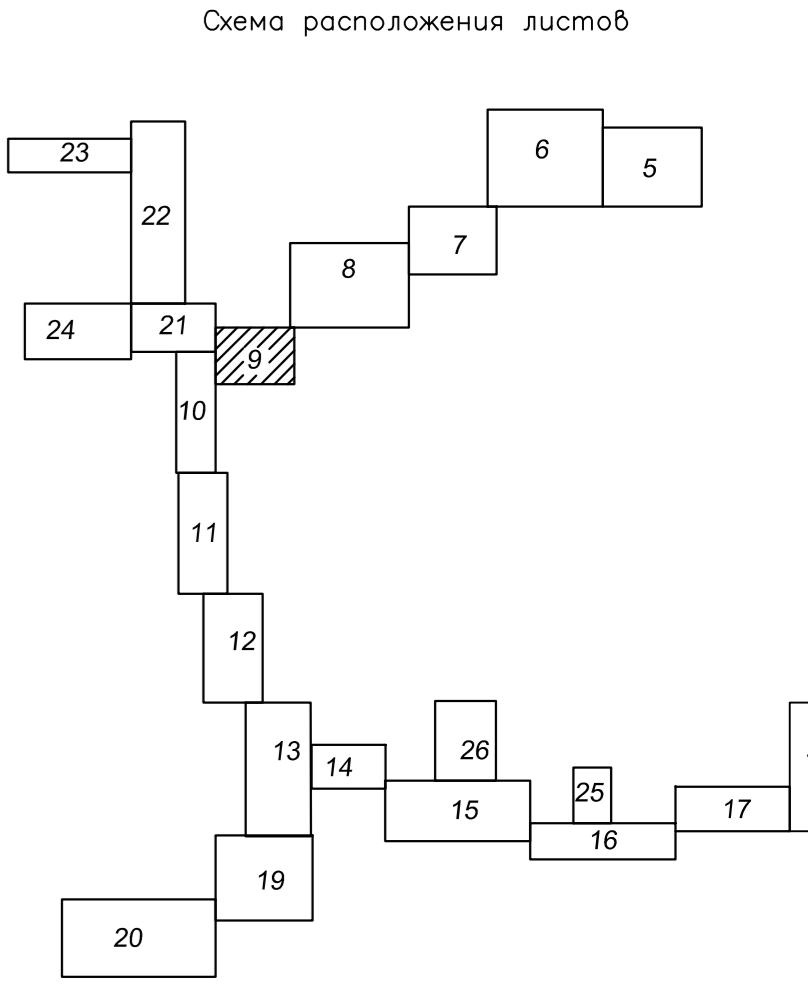
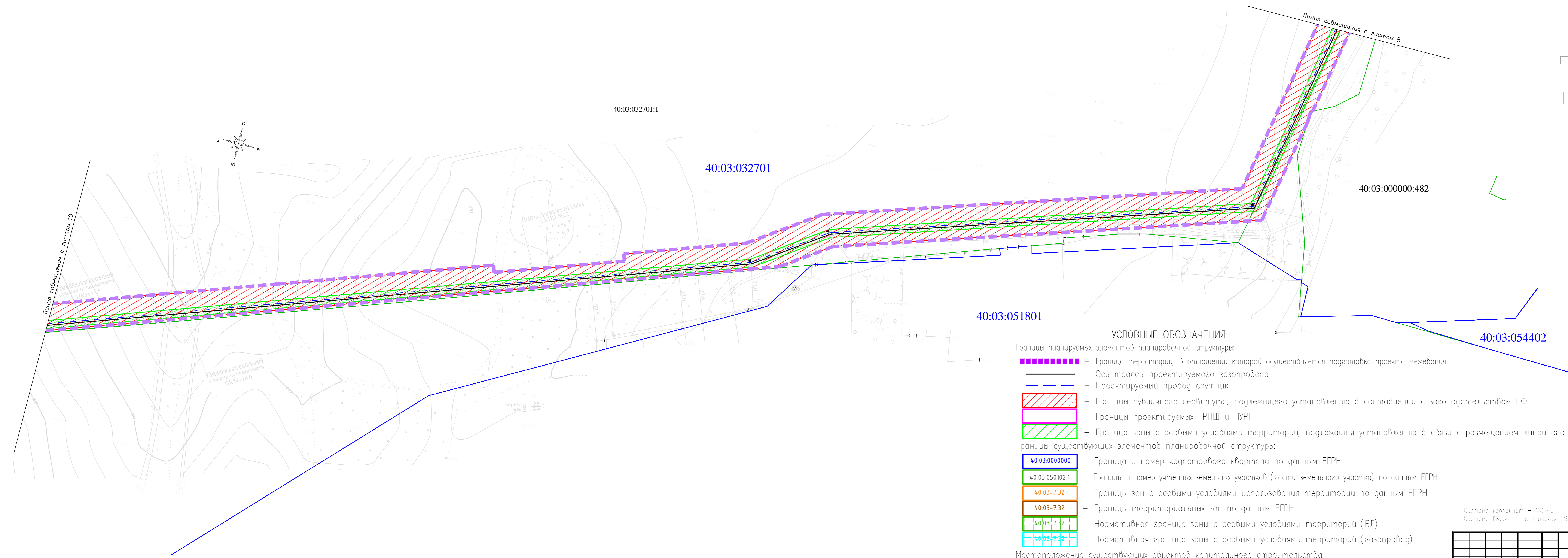
- <> — — Воздушная линия связи
- - - f - - - — Газопровод
- - - v - - - — Кабель связи
- - - B - - - — Водопровод

Схема расположения листов



Система координат — МСК40
Система высот — Болдская 1977 г.

01-195-6-1126/17.40/2001-ПМТ-Г					
Газопровод межпоселковый от дер. Кривское к дер. Городня-дер. Писково с отводом на дер. Сороковеть, дер. Бавькино, дер. Машково, дер. Заречье Боровского района Калужской области					
Изм.	Колуч	Лист	Подк.	Подпись	Дата
Исполнитель	Мазитов Р.А.				04.21
Проверил	Махт С.Р.				04.21
И.контр.	Тимергазина Л.				04.21
Материалы по обоснованию проекта межевания территории. Графическая часть.			Стадия	Лист	Листов
			П	8	
М 1:1000				ООО "ТрансСтройИнжиниринг"	



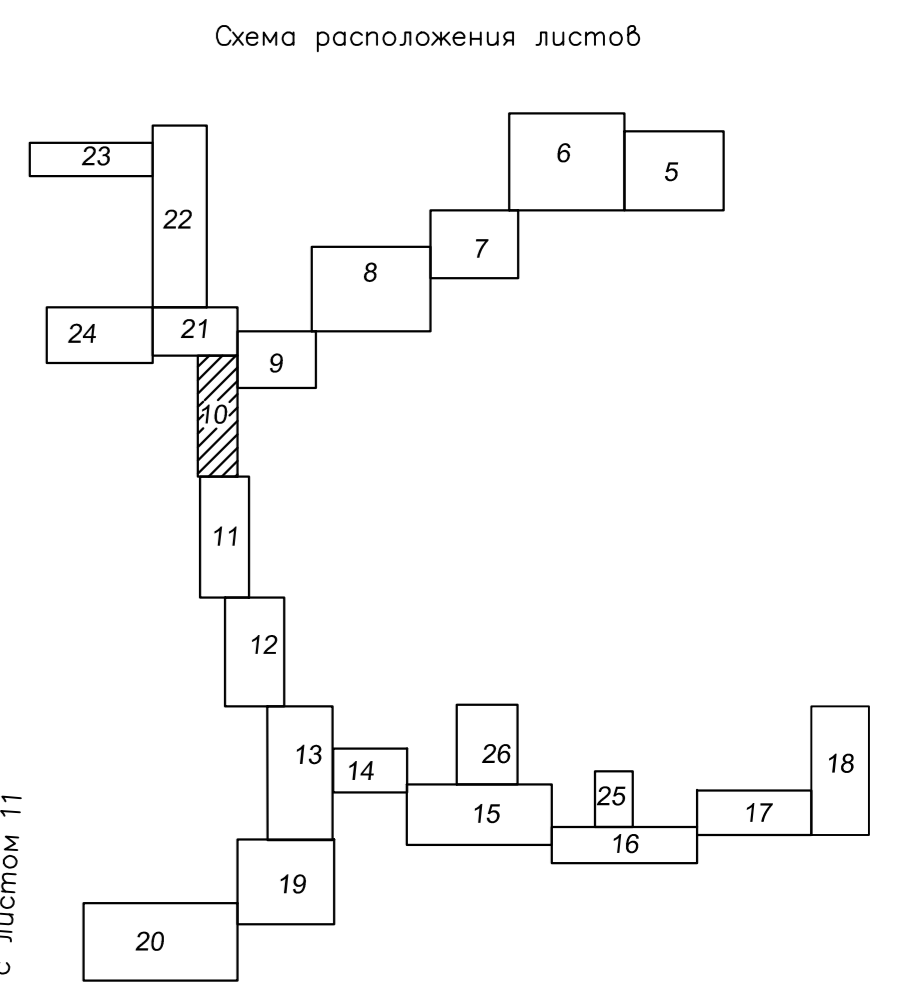
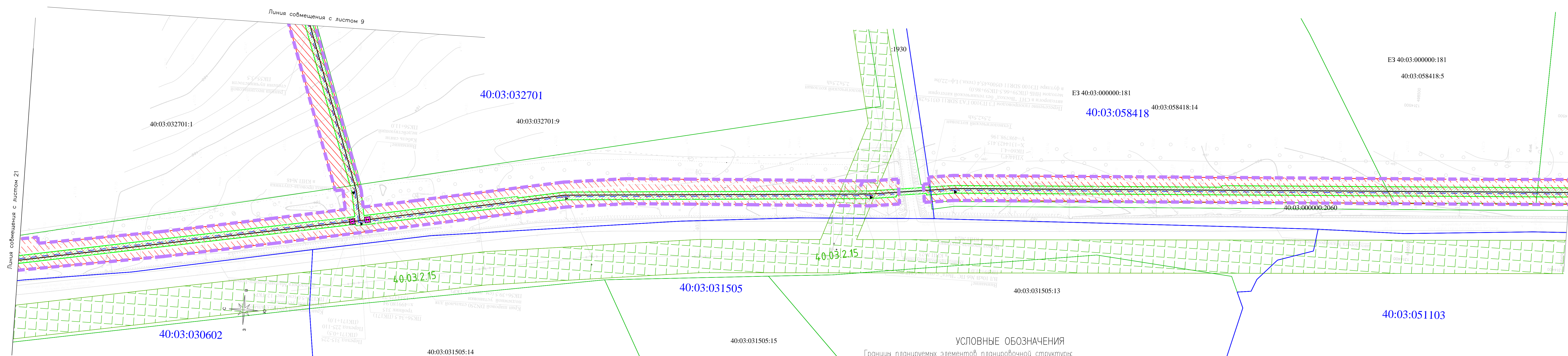
УСЛОВНЫЕ ОБОЗНАЧЕНИЯ

- Границы планируемых элементов планировочной структуры:
- (purple dashed line) - Граница территории, в отношении которой осуществляется подготовка проекта межевания
 - (black solid line) - Ось трассы проектируемого газопровода
 - (blue dashed line) - Проектируемый провод спутник
 - (red hatched line) - Границы публичного сервитута, подлежащего установлению в составлении с законодательством РФ
 - (green hatched line) - Границы проектируемых ГРПШ и ПУРГ
 - (green hatched line) - Граница зоны с особыми условиями территорий, подлежащая установлению в связи с размещением линейного объекта (газопровод)
- Границы существующих элементов планировочной структуры:
- 40:03:0000000 - Граница и номер кадастрового квартала по данным ЕГРН
 - 40:03:050102:1 - Границы и номер учтенных земельных участков (части земельного участка) по данным ЕГРН
 - 40:03-7.32 - Границы зон с особыми условиями использования территорий по данным ЕГРН
 - 40:03-7.32 - Границы территориальных зон по данным ЕГРН
 - 40:03-7.32 - Нормативная граница зоны с особыми условиями территорий (ВП)
 - 40:03-7.32 - Нормативная граница зоны с особыми условиями территорий (газопровод)
- Местоположение существующих объектов капитального строительства:
- >--->---> (grey dashed line) - Воздушная линия связи
 - f---f---f--- (grey dashed line) - Газопровод
 - v---v---v--- (grey dashed line) - Кабель связи
 - w---w---w--- (grey dashed line) - Водопровод

Система координат - МСК40
Система высот - Балтийская 1977 г.

					01-195-6-1126/17.40/2001-ПМТ-Г				
					Газопровод межпоселковый от дер. Кривское к дер. Гордня-дер. Писково с отводом на дер. Сороковеть, дер. Бавьикино, дер. Машово, дер. Заречье Боровского района Калужской области				
Изм.	Колуч.	Лист	Подп.	Подпись	Дата	Материалы по обоснованию проекта межевания территории. Графическая часть.	Стадия	Лист	Листов
Исполнитель	Мазитов Р.А.				04.21		П	9	
Проверил	Махт С.Р.				04.21				
И.контр.	Тимергазина Л.				04.21				
						М 1:1000	ООО "ТрансСтройИнжиниринг"		

Имя, И.И. Подпись и дата
Имя, И.И. Подпись и дата
Имя, И.И. Подпись и дата




УСЛОВНЫЕ ОБОЗНАЧЕНИЯ

- Границы планируемых элементов планировочной структуры:
- Граница территории, в отношении которой осуществляется подготовка проекта межевания
 - Ось трассы проектируемого газопровода
 - Проектируемый провод спутник
 - Границы публичного сервитута, подлежащего установлению в составлении с законодательством РФ
 - Границы проектируемых ГРПШ и ПУРГ
 - Граница зоны с особыми условиями территорий, подлежащая установлению в связи с размещением линейного объекта (газопровод)
- Границы существующих элементов планировочной структуры:
- 40:03:0000000 – Граница и номер кадастрового квартала по данным ЕГРН
 - 40:03:050102:1 – Границы и номер учтенных земельных участков (части земельного участка) по данным ЕГРН
 - 40:03-7.32 – Границы зон с особыми условиями использования территорий по данным ЕГРН
 - 40:03-7.32 – Границы территориальных зон по данным ЕГРН
 - 40:03-7.32 – Нормативная граница зоны с особыми условиями территорий (ВЛ)
 - 40:03-7.32 – Нормативная граница зоны с особыми условиями территорий (газопровод)
- Местоположение существующих объектов капитального строительства:
- Воздушная линия связи
 - Газопровод
 - Кабель связи
 - Водопровод

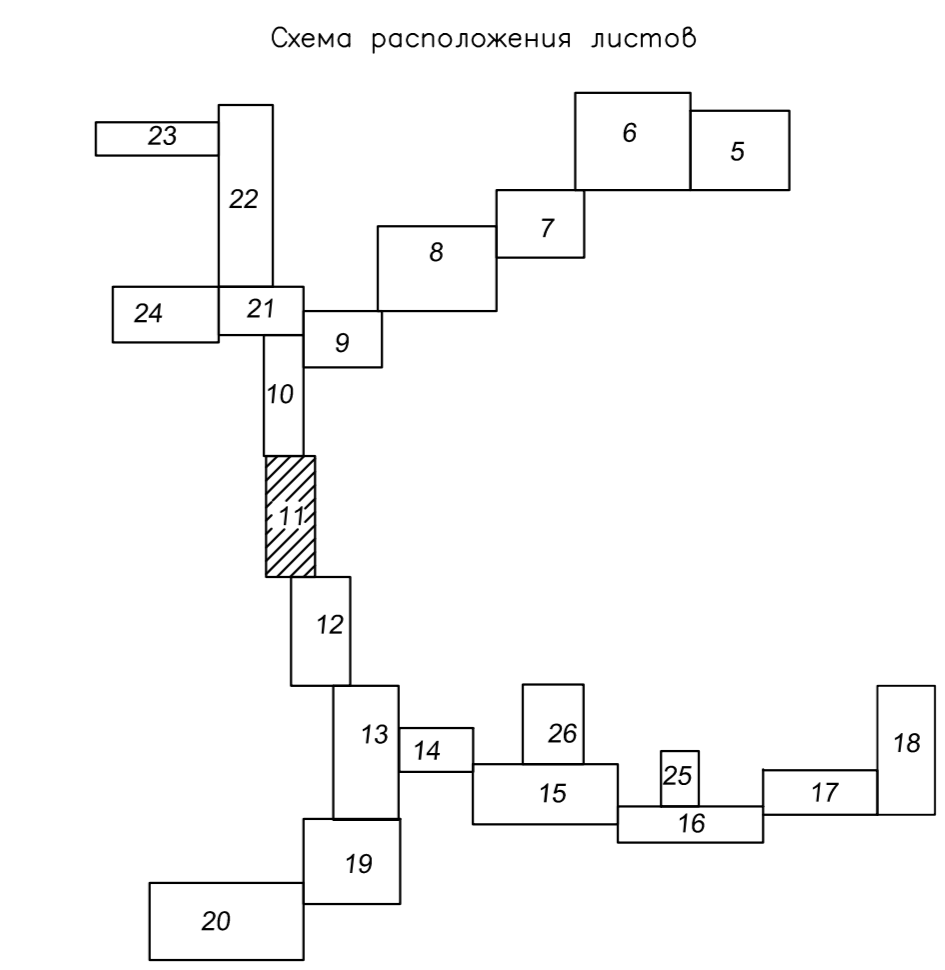
Система координат – МСК40
Система высот – Балтийская 1977 г.

01-195-6-1126/17.40/2001-ПМТ-Г					
Газопровод межпоселковый от дер. Кривское к дер. Городня-дер. Писково с отводом на дер. Сороковеть, дер. Бавькино, дер. Машково, дер. Заречье Боровского района Калужской области					
Изм.	Колуч	Лист	Подк	Подпись	Дата
Исполнитель	Мазитов Р.А.				04.21
Проверил	Махт С.Р.				04.21
Н.контр.	Тимергазина				04.21
Материалы по обоснованию проекта межевания территории. Графическая часть.				Стадия	Лист
				П	10
М 1:1000				ООО "ТрансСтройИнжиниринг"	

Имя, И.И. Подпись и дата



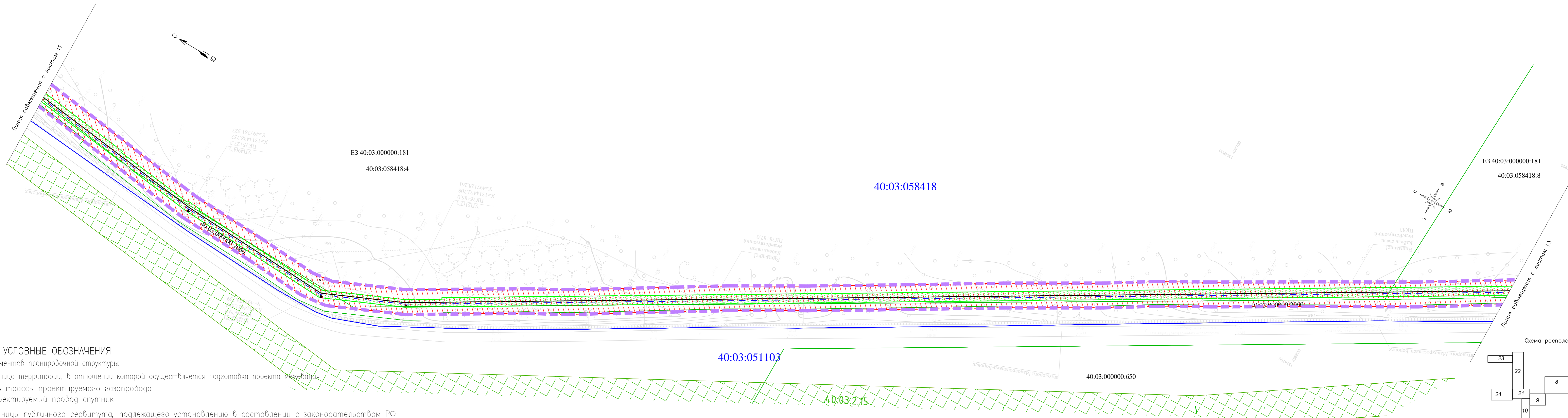
- УСЛОВНЫЕ ОБОЗНАЧЕНИЯ**
- Границы планируемых элементов планировочной структуры:
- — Граница территории, в отношении которой осуществляется подготовка проекта межевания
 - — Ось трассы проектируемого газопровода
 - - - - - — Проектируемый провод спутник
 - ▨▨▨▨▨▨ — Границы публичного сервитута, подлежащего установлению в соответствии с законодательством РФ
 - ▨▨▨▨▨▨ — Границы проектируемых ГРПШ и ПУРГ
 - ▨▨▨▨▨▨ — Граница зоны с особыми условиями территорий, подлежащая установлению в связи с размещением линейного объекта (газопровод)
- Границы существующих элементов планировочной структуры:
- 40:03:0000000 — Граница и номер кадастрового квартала по данным ЕГРН
 - 40:03:050102:1 — Границы и номер учтенных земельных участков (части земельного участка) по данным ЕГРН
 - 40:03-7.32 — Границы зон с особыми условиями использования территорий по данным ЕГРН
 - 40:03-7.32 — Границы территориальных зон по данным ЕГРН
 - 40:03-7.32 — Нормативная граница зоны с особыми условиями территорий (ВЛ)
 - 40:03-7.32 — Нормативная граница зоны с особыми условиями территорий (газопровод)
- Местоположение существующих объектов капитального строительства:
- ↔ — Воздушная линия связи
 - - - - - — Газопровод
 - - - - - — Кабель связи
 - - - - - — Водопровод



Система координат — МСК40
Система высот — Балтийская 1977 г.

					01-195-6-1126/17.40/2001-ПМТ-Г				
					Газопровод межпоселковый от дер. Кривское к дер. Городня-дер. Писково с отводом на дер. Сороковеть, дер. Бавькино, дер. Машково, дер. Заречье Боровского района Калужской области				
Изм.	Колуч	Лист	Подк.	Подпись	Дата	Материалы по обоснованию проекта межевания территории. Графическая часть.	Стадия	Лист	Листов
Исполнитель	Мазитов Р.А.				04.21		П	11	
Проверил	Махт С.Р.				04.21				
И.контр.	Тимергазина Л.				04.21				
М 1:1000							ООО "ТрансСтройИнжиниринг"		

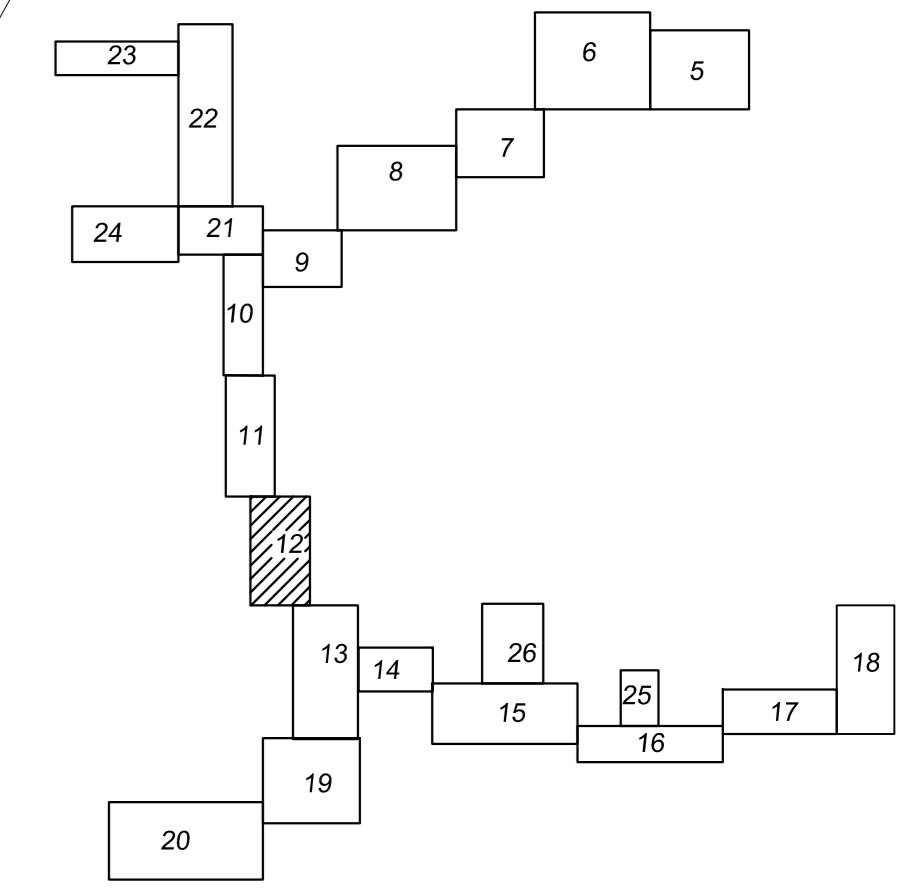
Имя, И.И. подл., Подпись и дата, Власт. или И.И. №



УСЛОВНЫЕ ОБОЗНАЧЕНИЯ

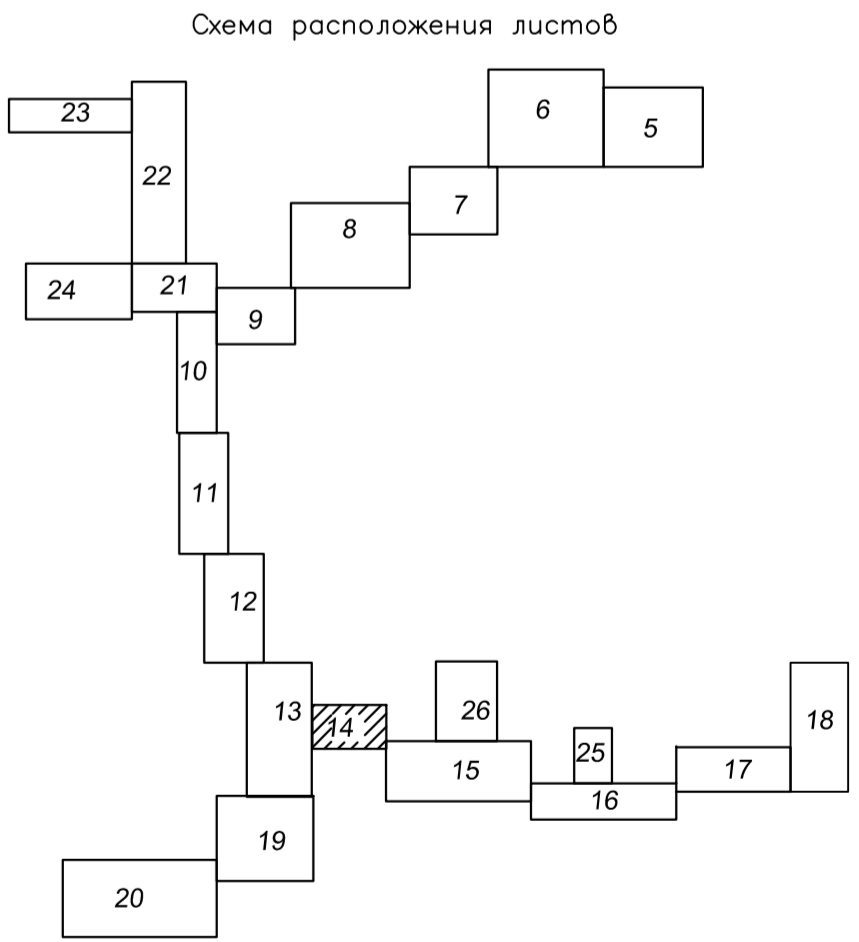
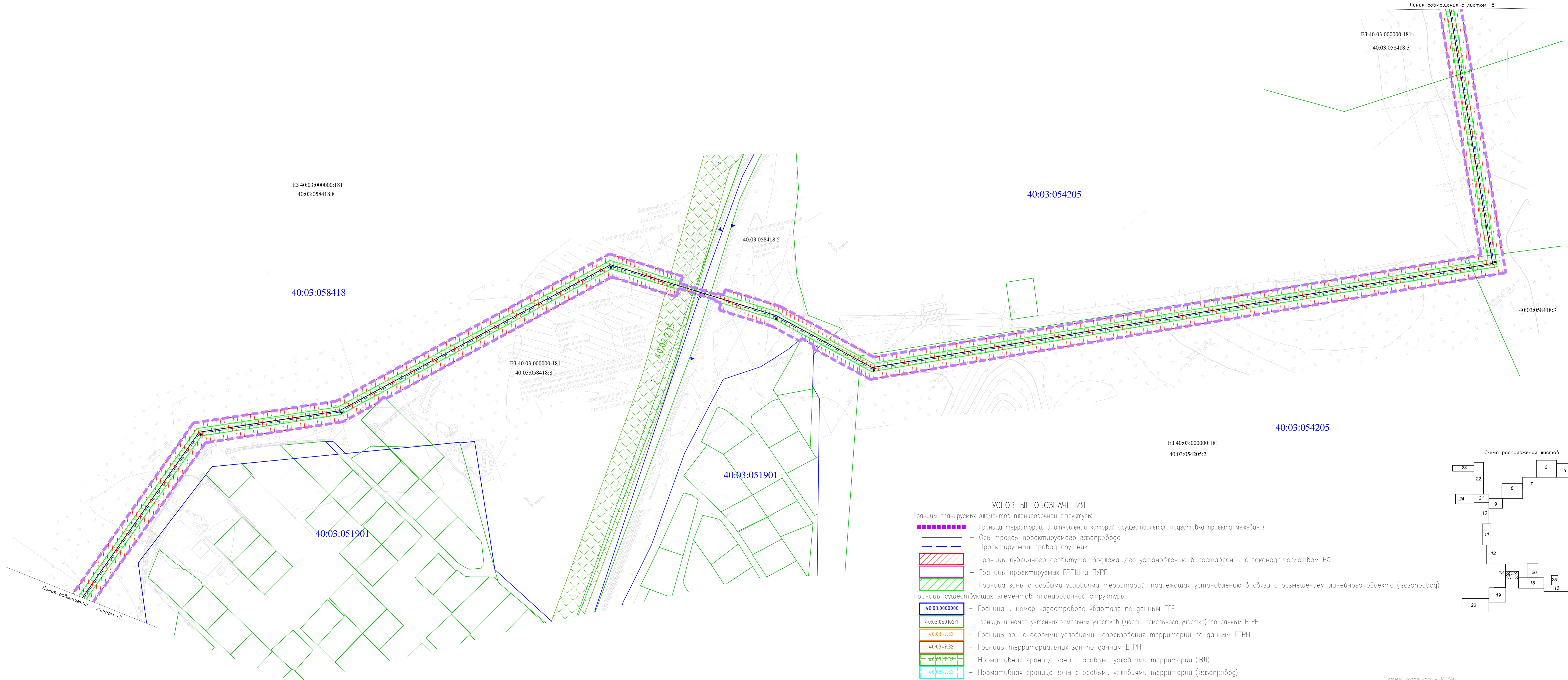
- Границы планируемых элементов планировочной структуры:
- Граница территории, в отношении которой осуществляется подготовка проекта межевания
 - Ось трассы проектируемого газопровода
 - Проектируемый провод спутник
 - Границы публичного сервитута, подлежащего установлению в составлении с законодательством РФ
 - Границы проектируемых ГРПШ и ПУРГ
 - Граница зоны с особыми условиями территорий, подлежащая установлению в связи с размещением линейного объекта (газопровод)
- Границы существующих элементов планировочной структуры:
- 40:03:0000000 — Граница и номер кадастрового квартала по данным ЕГРН
 - 40:03:050102:1 — Границы и номер учтенных земельных участков (части земельного участка) по данным ЕГРН
 - 40:03-7.32 — Границы зон с особыми условиями использования территорий по данным ЕГРН
 - 40:03-7.32 — Границы территориальных зон по данным ЕГРН
 - 40:03-7.32 — Нормативная граница зоны с особыми условиями территорий (ВЛ)
 - 40:03-7.32 — Нормативная граница зоны с особыми условиями территорий (газопровод)
- Местоположение существующих объектов капитального строительства:
- Воздушная линия связи
 - Газопровод
 - Кабель связи
 - Водопровод

Схема расположения листов



Система координат — МСК40
Система высот — Балтийская 1977 г.

01-195-6-1126/17.40/2001-ПМТ-Г					
Газопровод межпоселковый от дер. Кривское к дер. Городня-дер. Писково с отводом на дер. Сороковеть, дер. Бавьино, дер. Машково, дер. Заречье Боровского района Калужской области					
Изм.	Колуч	Лист	Подк.	Подпись	Дата
Исполнитель	Мазитов Р.А.				04.21
Проверил	Махт С.Р.				04.21
И.контр.	Тимергазина				04.21
Материалы по обоснованию проекта межевания территории. Графическая часть.				Стадия	Лист
М 1:1000				П	12
ООО "ТрансСтройИнжиниринг"					



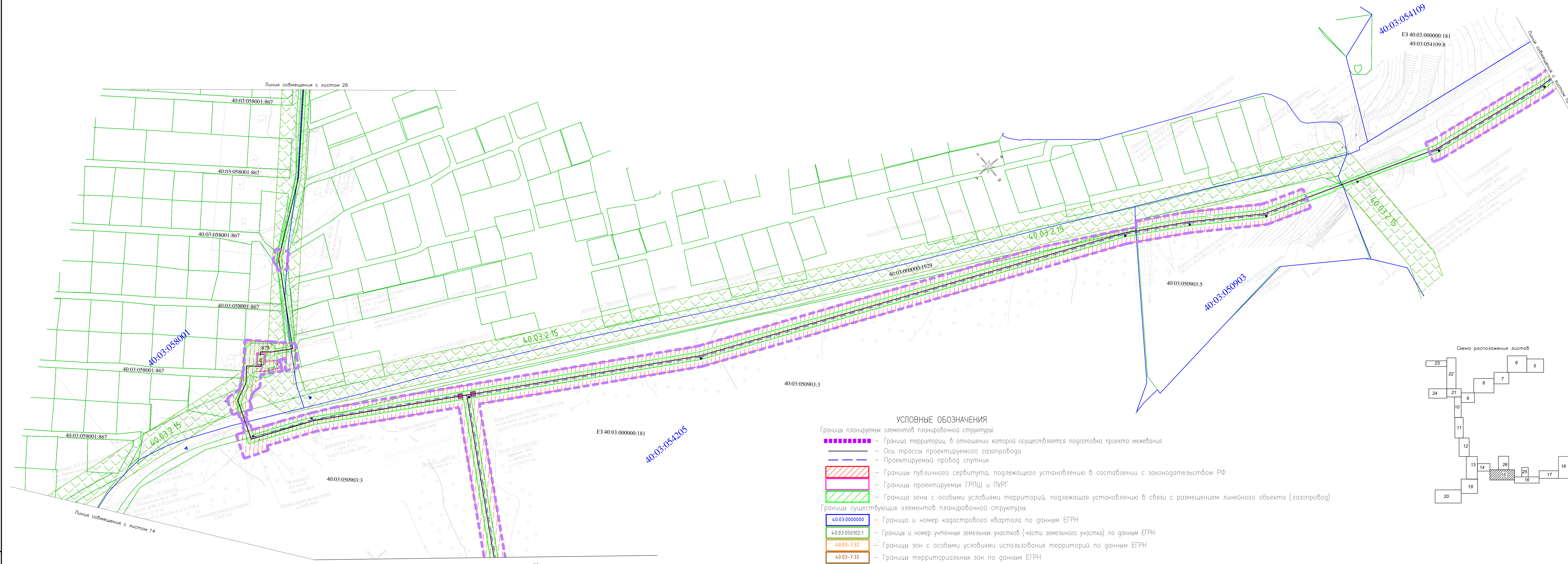
УСЛОВНЫЕ ОБОЗНАЧЕНИЯ

- Границы планируемых элементов планировочной структуры:
- Граница территории, в отношении которой осуществляется подготовка проекта межевания
 - Ось трассы проектируемого газопровода
 - Проектируемый пробод спутник
 - Границы публичного сервитута, подлежащего установлению в соответствии с законодательством РФ
 - Границы проектируемых ГРПШ и ПУРГ
 - Граница зоны с особыми условиями территорий, подлежащая установлению в связи с размещением линейного объекта (газопровод)
- Границы существующих элементов планировочной структуры:
- 40:03:0000000 — Граница и номер кадастрового квартала по данным ЕГРН
 - 40:03:050102:1 — Граница и номер учтенных земельных участков (части земельного участка) по данным ЕГРН
 - 40:03-7.32 — Границы зон с особыми условиями использования территорий по данным ЕГРН
 - 40:03-7.32 — Границы территориальных зон по данным ЕГРН
 - 40:03-7.32 — Нормативная граница зоны с особыми условиями территорий (ВП)
 - 40:03-7.32 — Нормативная граница зоны с особыми условиями территорий (газопровод)
- Местоположение существующих объектов капитального строительства:
- Воздушная линия связи
 - Газопровод
 - Кабель связи
 - Водопровод

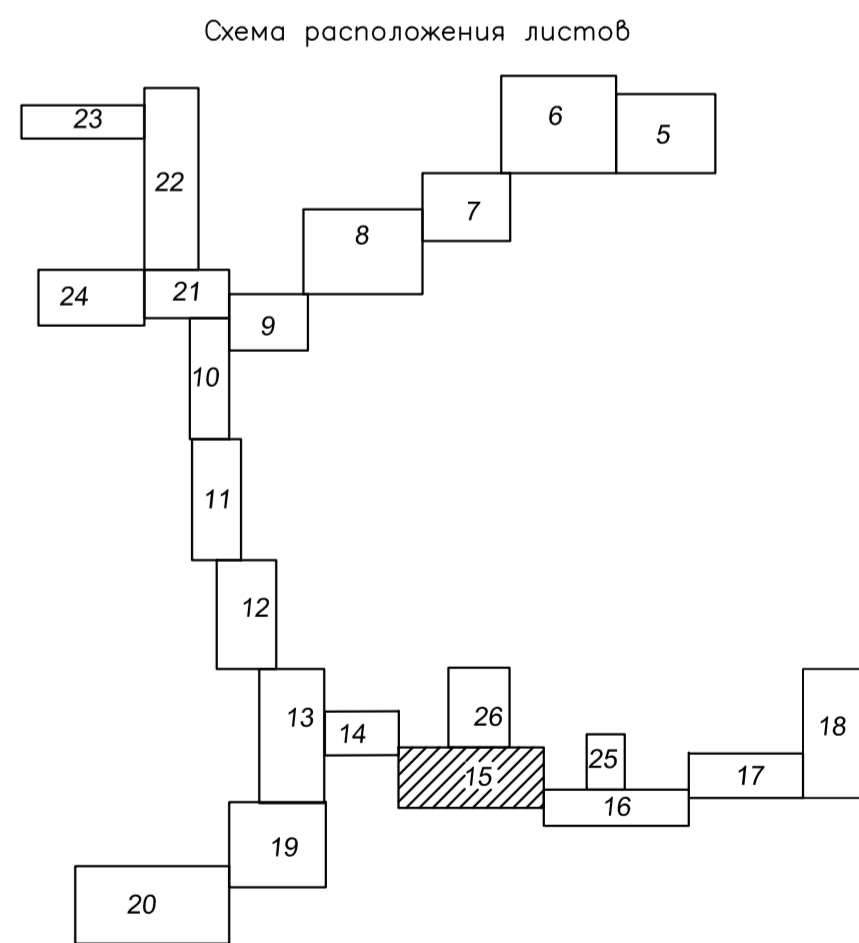
Система координат — МСК40
Система высот — Балтийская 1977 г.

01-195-6-1126/17.40/2001-ПМТ-Г				
Газопровод межпоселковый от дер. Кривское к дер. Горюдия-дер. Писково с отводом на дер. Сорочковье, дер. Бавьино, дер. Машково, дер. Заречье Боровского района Калужской области				
Изм.	Кор. ук.	Лист	Нроч.	Подпись
Исполнитель	Мазитов Р.А.		04.21	
Проверил	Махт С.Р.		04.21	
Нач.пр.	Тимофеев А.		04.21	
Материалы по обоснованию проекта межевания территории. Графическая часть.				Стадия
				Лист
				14
М 1:1000				ООО "ТрансСтройИнжиниринг"

Изм. №, дата, Подпись, инициалы



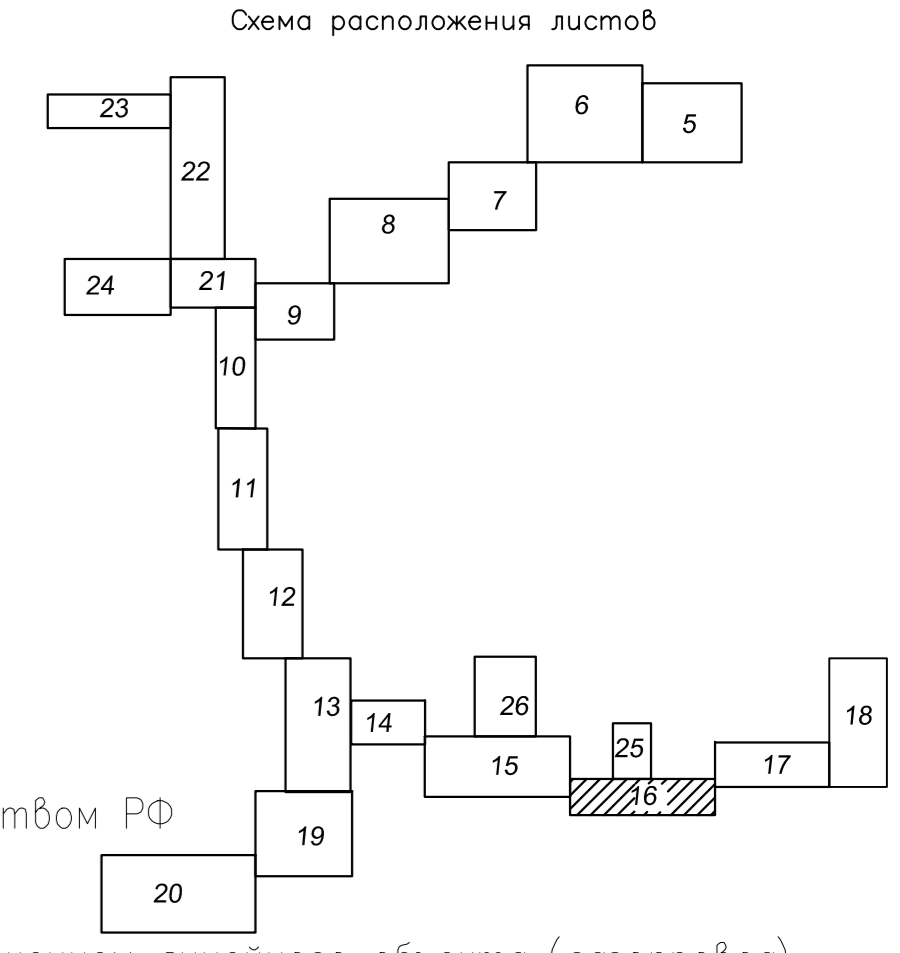
- УСЛОВНЫЕ ОБОЗНАЧЕНИЯ**
- Границы планируемых элементов планировочной структуры:
- — Границы территории, в отношении которой осуществляется подготовка проекта межевания
 - — — — — Ось трассы проектируемого газопровода
 - - - - - Проектируемый провод спутник
 - ▨ — Границы публичного сервитута, подлежащего установлению в соответствии с законодательством РФ
 - ▨ — Границы проектируемых ГРПШ и ПУРГ
 - ▨ — Граница зоны с особыми условиями территорий, подлежащая установлению в связи с размещением линейного объекта (газопровод)
- Границы существующих элементов планировочной структуры:
- 40:03:0000000 — Граница и номер кадастрового квартала по данным ЕГРН
 - 40:03:050102:1 — Границы и номер учетных земельных участков (части земельного участка) по данным ЕГРН
 - 40:03-7.32 — Границы зон с особыми условиями использования территорий по данным ЕГРН
 - 40:03-7.32 — Границы территориальных зон по данным ЕГРН
 - 40:03-7.32 — Нормативная граница зоны с особыми условиями территорий (ВЛ)
 - 40:03-7.32 — Нормативная граница зоны с особыми условиями территорий (газопровод)
- Местоположение существующих объектов капитального строительства:
- — — — — Воздушная линия связи
 - — — — — Газопровод
 - — — — — Кабель связи
 - — — — — Водопровод



Система координат — МСК40
Система высот — Балтийская 1977 г.

01-195-6-1126/17.40/2001-ПМТ-Г				
Газопровод межпоселковый от дер. Кривское к дер. Городище-дер. Писково с отводом на дер. Сорочковье, дер. Бавьино, дер. Машково, дер. Заречье Борковского района Калужской области				
Изм.	Кор.к.	Лист	Проект	Дата
Исполнитель	Мазитов Р.А.	04.21		
Проверил	Мухт С.Р.	04.21		
Нач.пр.	Тимофеева	04.21		
Материалы по обоснованию проекта межевания территории.		Стадия	Лист	Листов
Графическая часть.		П	15	
М 1:1000		ООО "ТрансСтройИнжиниринг"		

ИЗМ. № 001



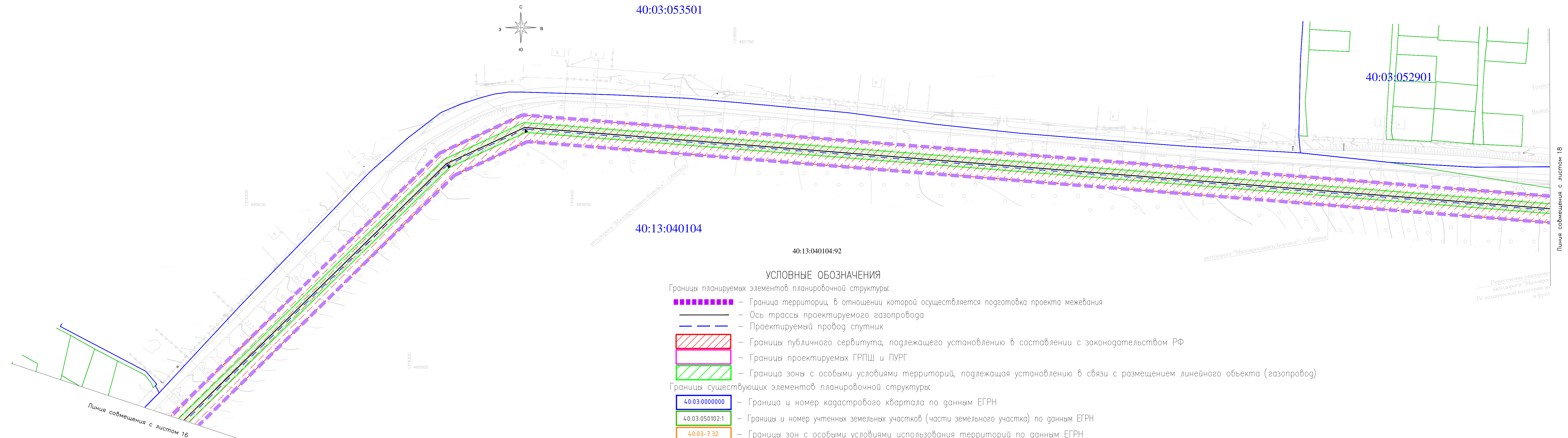
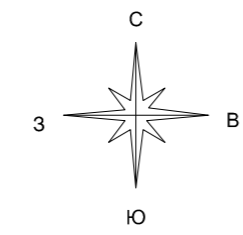
- УСЛОВНЫЕ ОБОЗНАЧЕНИЯ**
- Границы планируемых элементов планировочной структуры:
- Граница территории, в отношении которой осуществляется подготовка проекта межевания
 - Ось трассы проектируемого газопровода
 - Проектируемый провод спутник
 - Границы публичного сервитута, подлежащего установлению в соответствии с законодательством РФ
 - Границы проектируемых ГРПШ и ПУРГ
 - Граница зоны с особыми условиями территорий, подлежащая установлению в связи с размещением линейного объекта (газопровод)
- Границы существующих элементов планировочной структуры:
- 40:03:0000000 - Граница и номер кадастрового квартала по данным ЕГРН
 - 40:03:050102:1 - Границы и номер учтенных земельных участков (части земельного участка) по данным ЕГРН
 - 40:03-7.32 - Границы зон с особыми условиями использования территорий по данным ЕГРН
 - 40:03-7.32 - Границы территориальных зон по данным ЕГРН
 - 40:03-7.32 - Нормативная граница зоны с особыми условиями территорий (ВЛ)
 - 40:03-7.32 - Нормативная граница зоны с особыми условиями территорий (газопровод)
- Местоположение существующих объектов капитального строительства:
- ← → - Воздушная линия связи
 - f---f--- - Газопровод
 - v---v--- - Кабель связи
 - в---в--- - Водопровод

Система координат - МСК40
Система высот - Балтийская 1977 г.

01-195-6-1126/17.40/2001-ПМТ-Г					
Газопровод межпоселковый от дер. Кривское к дер. Гордня-дер. Писково с отводом на дер. Сорочковеть, дер. Бавькино, дер. Машково, дер. Заречье Боровского района Калужской области					
Изм.	Колуч.	Лист	Подк.	Подпись	Дата
Исполнитель	Мазитов Р.А.				04.21
Проверил	Махт С.Р.				04.21
Исполн.	Тиммергазина Л.				04.21
Материалы по обоснованию проекта межевания территории. Графическая часть.			Стадия	Лист	Листов
			П	16	
М 1:1000			ООО "ТрансСтройИнжиниринг"		

Имя, И.И. Подпись и дата

Взам. инв. N



УСЛОВНЫЕ ОБОЗНАЧЕНИЯ

Границы планируемых элементов планировочной структуры:

- Граница территории, в отношении которой осуществляется подготовка проекта межевания
- Ось трассы проектируемого газопровода
- Проектируемый провод спутник
- Границы публичного сервитута, подлежащего установлению в соответствии с законодательством РФ
- Границы проектируемых ГРПШ и ПУРГ
- Граница зоны с особыми условиями территорий, подлежащая установлению в связи с размещением линейного объекта (газопровод)

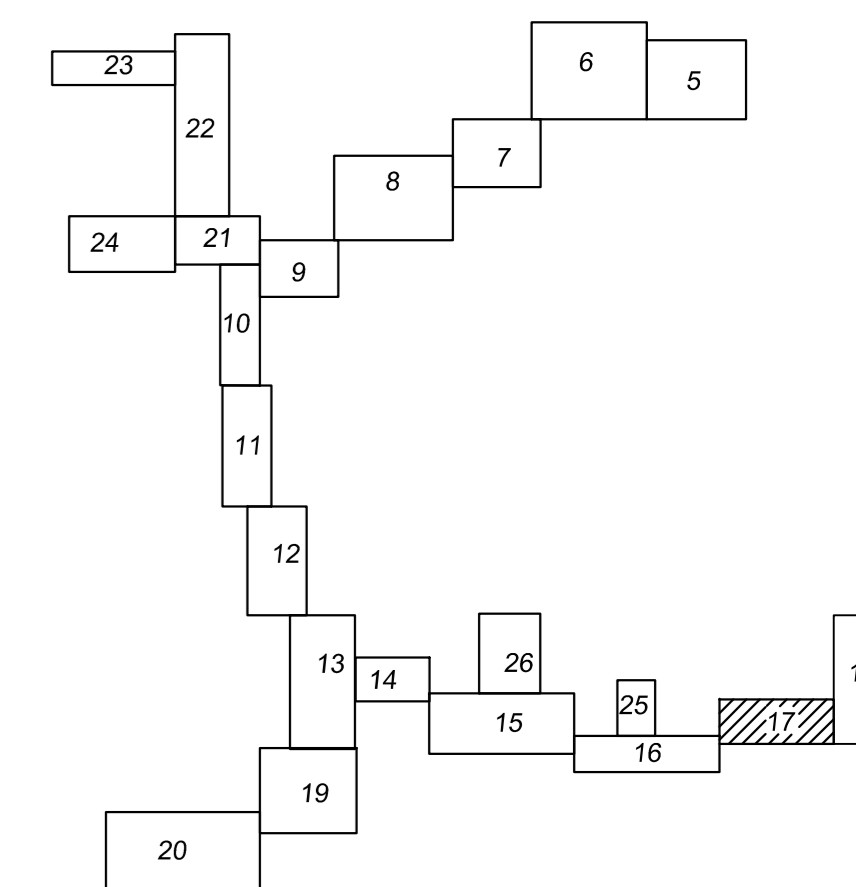
Границы существующих элементов планировочной структуры:

- 40:03:0000000 — Граница и номер кадастрового квартала по данным ЕГРН
- 40:03:050102:1 — Границы и номер учтенных земельных участков (части земельного участка) по данным ЕГРН
- 40:03-7.32 — Границы зон с особыми условиями использования территорий по данным ЕГРН
- 40:03-7.32 — Границы территориальных зон по данным ЕГРН
- 40:03-7.32 — Нормативная граница зоны с особыми условиями территорий (ВЛ)
- 40:03-7.32 — Нормативная граница зоны с особыми условиями территорий (газопровод)

Местоположение существующих объектов капитального строительства:

- Воздушная линия связи
- Газопровод
- Кабель связи
- Водопровод

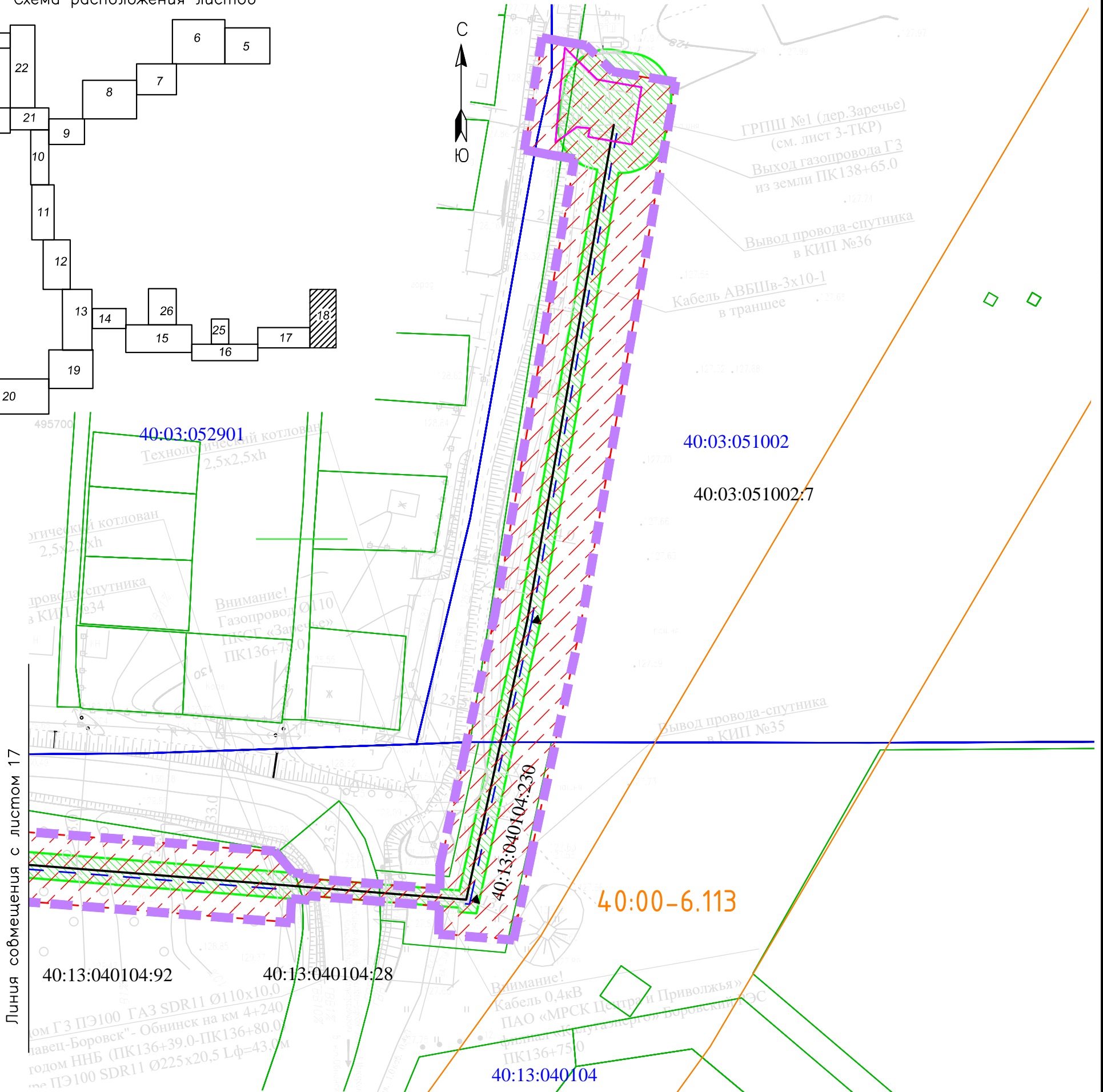
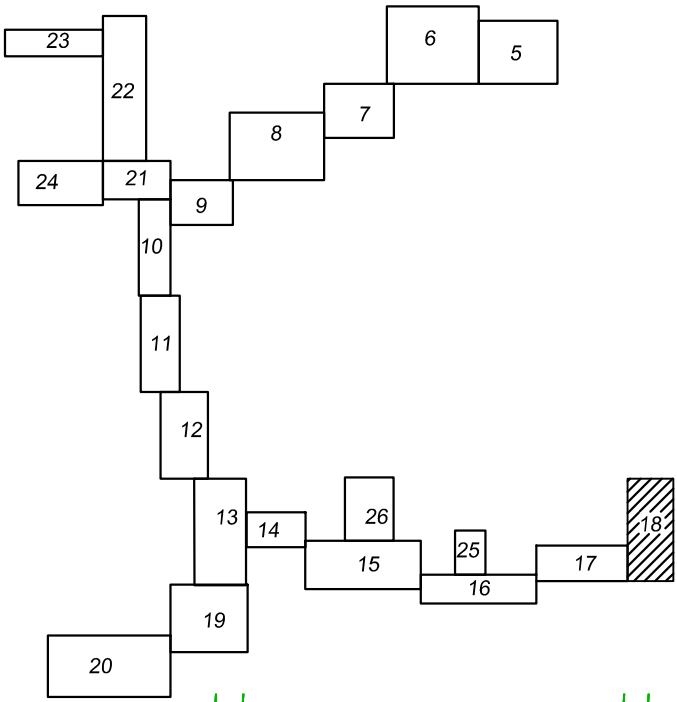
Схема расположения листов



Система координат — МСК40
Система высот — Балтийская 1977 г.

01-195-6-1126/17.40/2001-ПМТ-Г					
Газопровод межпоселковый от дер. Кривское к дер. Городня-дер. Писково с отводом на дер. Сороковеть, дер. Бавькино, дер. Машково, дер. Заречье Боровского района Калужской области					
Изм.	Колуч.	Лист	Подк.	Подпись	Дата
Исполнитель	Мазитов Р.А.				04.21
Проверил	Махт С.Р.				04.21
Н.контр.	Тимергазина Л.				04.21
Материалы по обоснованию проекта межевания территории. Графическая часть.				Стадия	Лист
				П	17
М 1:1000				ООО "ТрансСтройИнжиниринг"	

Схема расположения листов



УСЛОВНЫЕ ОБОЗНАЧЕНИЯ

Границы планируемых элементов планировочной структуры:

- Граница территории, в отношении которой осуществляется подготовка проекта межевания
- Ось трассы проектируемого газопровода
- Проектируемый провод спутник
- Границы публичного сервитута, подлежащего установлению в соответствии с законодательством РФ
- Границы проектируемых ГРПШ и ПУРГ
- Граница зоны с особыми условиями территорий, подлежащая установлению в связи с размещением линейного объекта (газопровод)

Границы существующих элементов планировочной структуры:

- 40:03:0000000 - Граница и номер кадастрового квартала по данным ЕГРН
- 40:03:050102:1 - Границы и номер учтенных земельных участков (части земельного участка) по данным ЕГРН
- 40:03-7.32 - Границы зон с особыми условиями использования территорий по данным ЕГРН
- 40:03-7.32 - Границы территориальных зон по данным ЕГРН
- 40:03-7.32 - Нормативная граница зоны с особыми условиями территорий (ВЛ)
- 40:03-7.32 - Нормативная граница зоны с особыми условиями территорий (газопровод)

Местоположение существующих объектов капитального строительства:

- Воздушная линия связи
- Газопровод
- Кабель связи
- Водопровод

Изм.	Кол.уч.	Лист	Ндок.	Подпись	Дата
Исполнитель	Мазитов Р.А.				12.20
Проверил	Махт С.Р.				12.20
Н.контр.	Тимергазина Л.				12.20

01-195-6-1126/17.40/2001-ПМТ-Г

Газопровод межпоселковый от дер. Кривское к дер. Гордня-дер. Писково с отводом на дер. Сороковеть, дер. Бавыкино, дер. Машково, дер. Заречье Боровского района Калужской области

Материалы по обоснованию проекта межевания территории. Графическая часть.	Стадия	Лист	Листов
	П	18	







М 1:1000	ООО«ТРАНССТРОЙИНЖИНИРИНГ»
----------	---------------------------

Взам. инв. N
Подпись и дата
Инв. N подл.







Система координат - МСК40
Система высот - Балтийская 1977 г.

УСЛОВНЫЕ ОБОЗНАЧЕНИЯ





Границы планируемых элементов планировочной структуры:

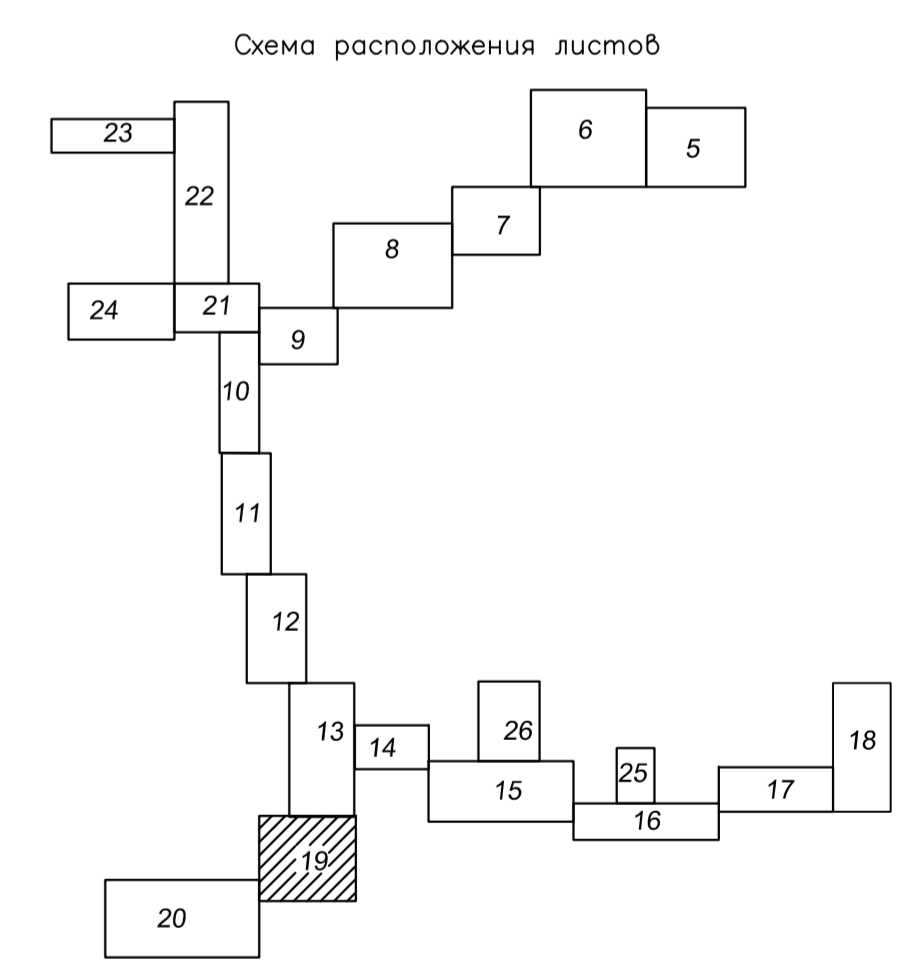
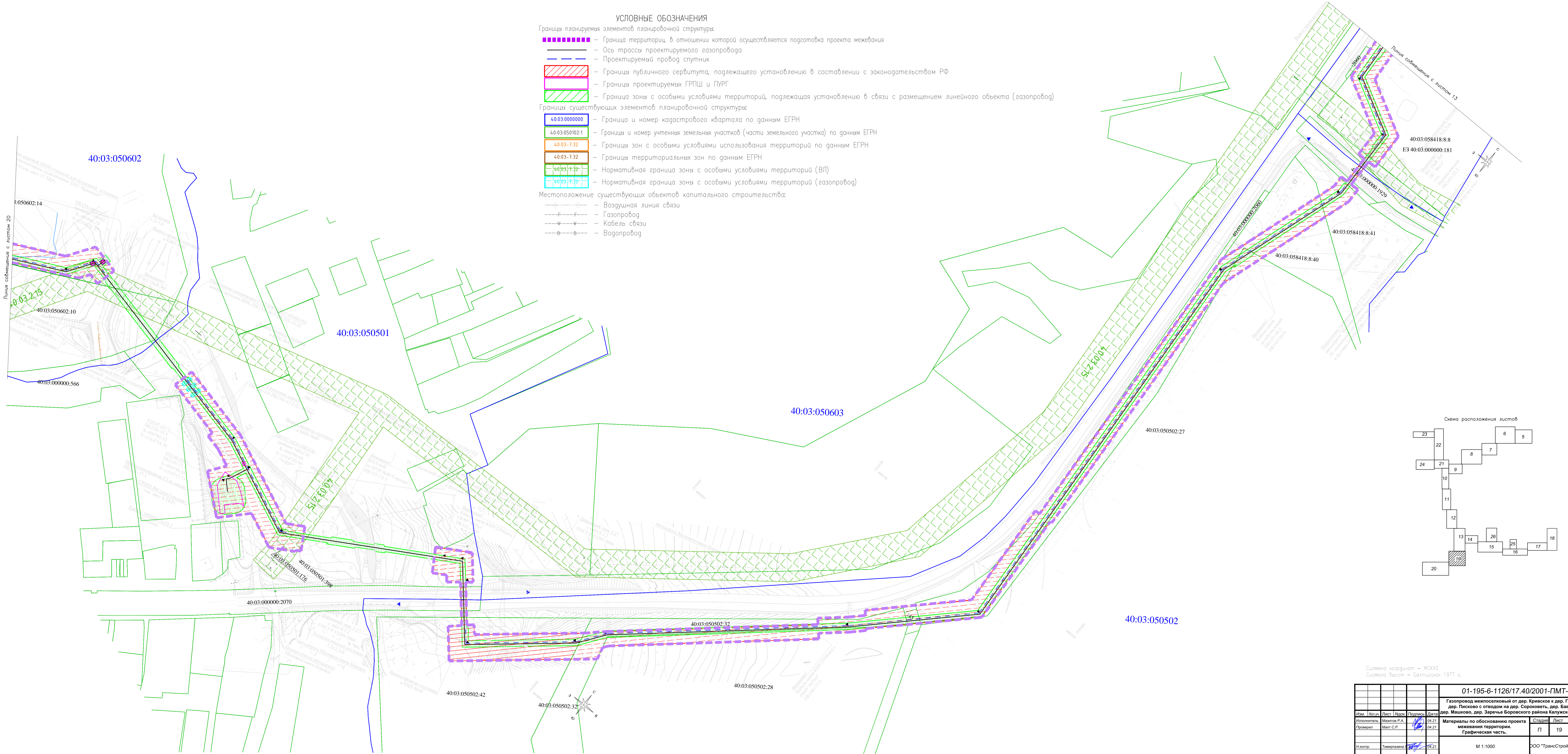
-  - Граница территории, в отношении которой осуществляется подготовка проекта межевания
-  - Ось трассы проектируемого газопровода
-  - Проектируемый провод спутник
-  - Границы публичного сервитута, подлежащего установлению в соответствии с законодательством РФ
-  - Границы проектируемых ГРПШ и ПУРГ
-  - Граница зоны с особыми условиями территории, подлежащая установлению в связи с размещением линейного объекта (газопровод)

Границы существующих элементов планировочной структуры:

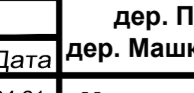
-  40:03:0000000 - Граница и номер кадастрового квартала по данным ЕГРН
-  40:03:050102:1 - Границы и номер учтенных земельных участков (части земельного участка) по данным ЕГРН
-  40:03-7.32 - Границы зон с особыми условиями использования территорий по данным ЕГРН
-  40:03-7.32 - Границы территориальных зон по данным ЕГРН
-  40:03-7.32 - Нормативная граница зоны с особыми условиями территорий (ВЛ)
-  40:03-7.32 - Нормативная граница зоны с особыми условиями территорий (газопровод)

Местоположение существующих объектов капитального строительства:

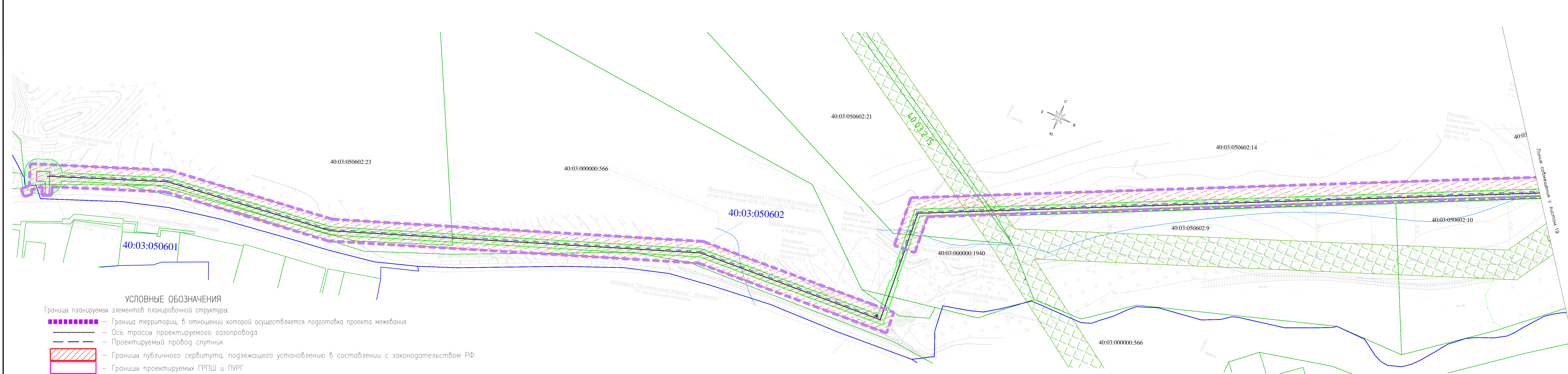
-  - Воздушная линия связи
-  - Газопровод
-  - Кабель связи
-  - Водопровод



Система координат - МСК40
Система высот - Балтийская 1977 г.

01-195-6-1126/17.40/2001-ПМТ-Г					
Газопровод межпоселковый от дер. Кривское к дер. Горюдия-дер. Писково с отводом на дер. Сороковцы, дер. Бавьино, дер. Машково, дер. Заречье Боровского района Калужской области					
Изм.	Кор.к.	Лист	Проект	Подпись	Дата
Исполнитель	Мазитов Р.А.				04.21
Проверил	Махт С.Р.				04.21
Н.контр.	Тимирязева				05.21
Материалы по обоснованию проекта межевания территории. Графическая часть.				Стадия	Лист
				П	19
М 1:1000				ООО "ТрансСтройИнжиниринг"	

ИЗМ. № 01. 01.2021. 01.2021. 01.2021. 01.2021. 01.2021. 01.2021.



УСЛОВНЫЕ ОБОЗНАЧЕНИЯ

Границы планируемых элементов планировочной структуры:

- Граница территории, в отношении которой осуществляется подготовка проекта межевания
- Ось трассы проектируемого газопровода
- Проектируемый провод спутник
- Границы публичного сервитута, подлежащего установлению в соответствии с законодательством РФ
- Границы проектируемых ГРПШ и ПУРГ
- Граница зоны с особыми условиями территорий, подлежащая установлению в связи с размещением линейного объекта (газопровод)

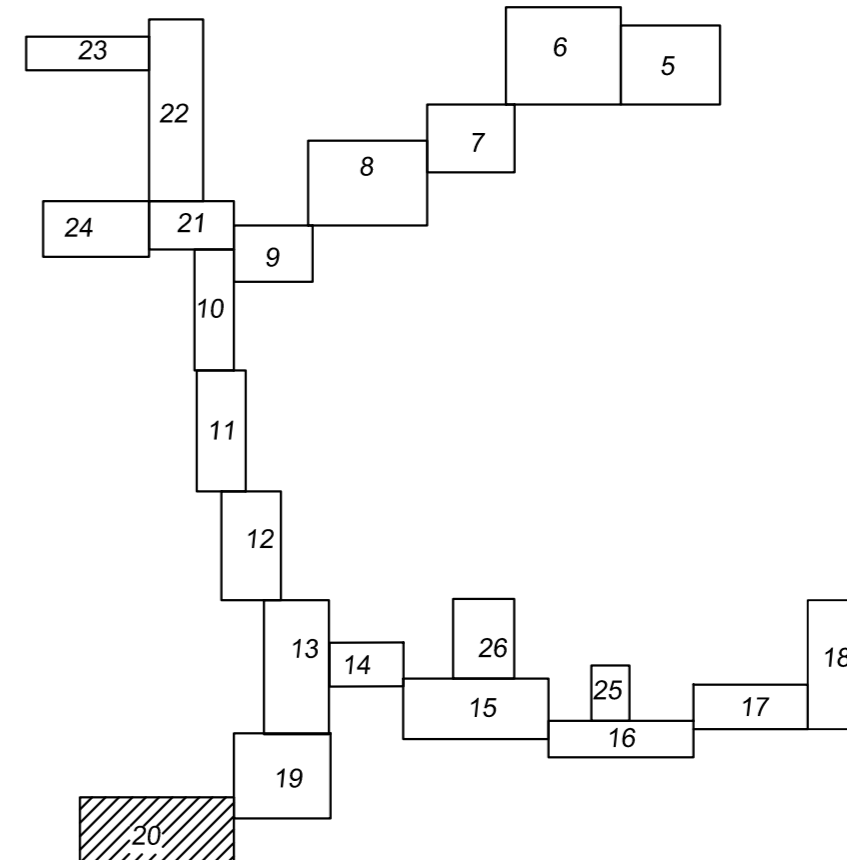
Границы существующих элементов планировочной структуры:

- Граница и номер кадастрового квартала по данным ЕГРН
- Границы и номер учтенных земельных участков (части земельного участка) по данным ЕГРН
- Границы зон с особыми условиями использования территорий по данным ЕГРН
- Границы территориальных зон по данным ЕГРН
- Нормативная граница зоны с особыми условиями территорий (ВЛ)
- Нормативная граница зоны с особыми условиями территорий (газопровод)

Местоположение существующих объектов капитального строительства:

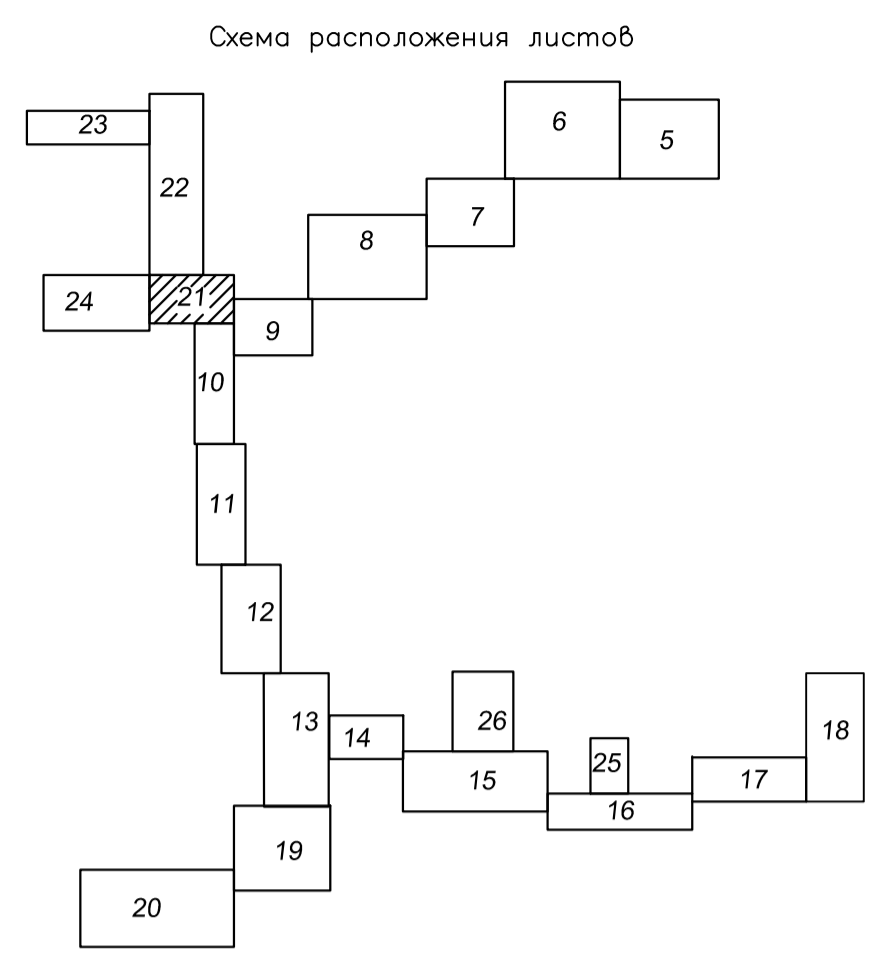
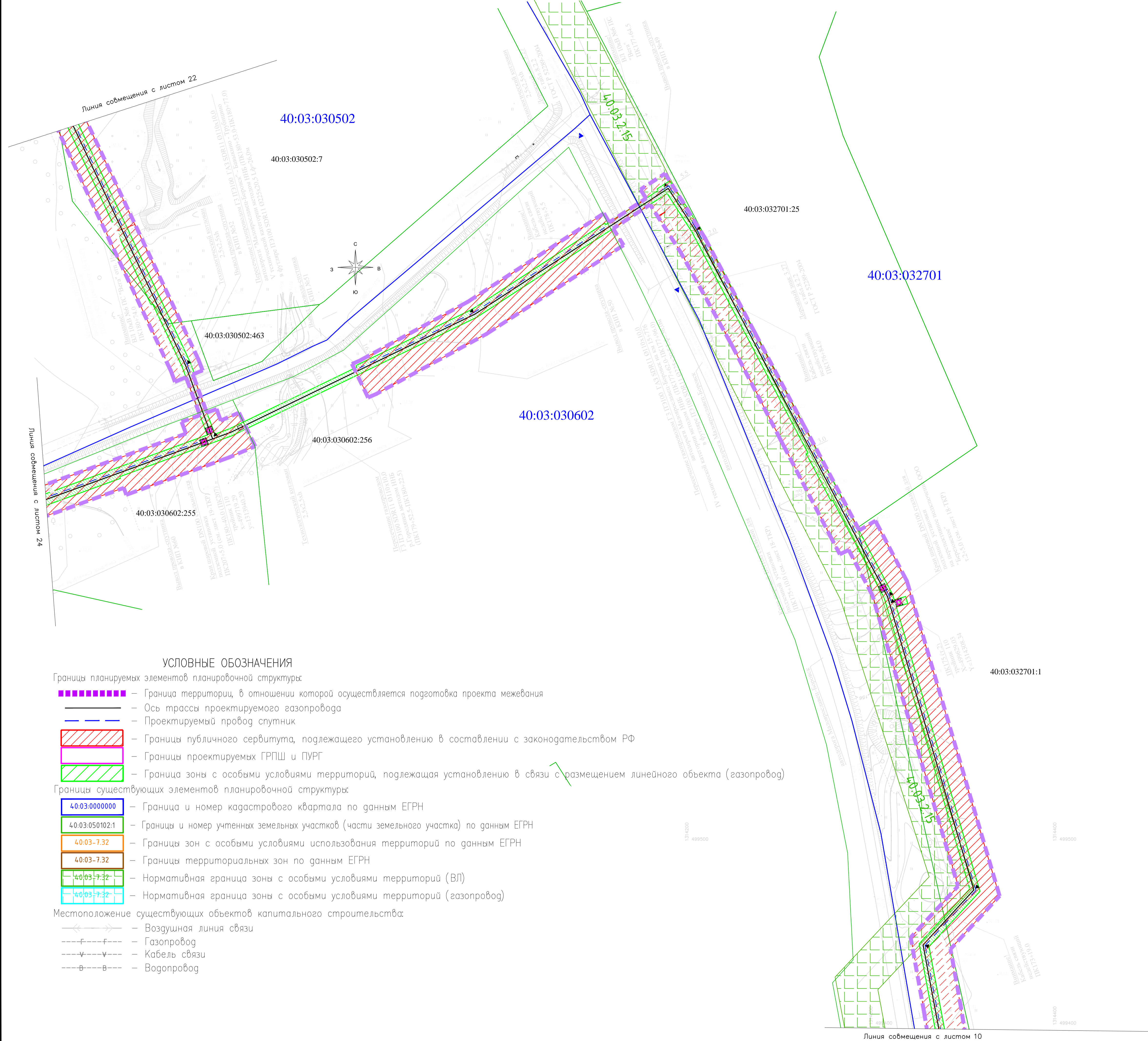
- Воздушная линия связи
- Газопровод
- Кабель связи
- Водопровод

Схема расположения листов



Система координат — МСК40
Система высот — Балтийская 1977 г.

					01-195-6-1126/17.40/2001-ПМТ-Г				
					Газопровод межпоселковый от дер. Кривское к дер. Городнодер. Писково с отводом на дер. Сороковець, дер. Бавькино, дер. Машково, дер. Заречье Боровского района Калужской области				
Изм.	Колуч.	Лист	Подк.	Подпись	Дата	Материалы по обоснованию проекта межевания территории. Графическая часть.	Стадия	Лист	Листов
Исполнитель	Мазитов Р.А.				04.21		П	20	
Проверил	Махт С.Р.				04.21				
Н.контр.	Тимергазина Л.				04.21	М 1:1000		ООО "ТрансСтройИнжиниринг"	



УСЛОВНЫЕ ОБОЗНАЧЕНИЯ

Границы планируемых элементов планировочной структуры:

- Граница территории, в отношении которой осуществляется подготовка проекта межевания
- Ось трассы проектируемого газопровода
- Проектируемый провод спутник
- Границы публичного сервитута, подлежащего установлению в соответствии с законодательством РФ
- Границы проектируемых ГРПШ и ПУРГ
- Граница зоны с особыми условиями территорий, подлежащая установлению в связи с размещением линейного объекта (газопровод)

Границы существующих элементов планировочной структуры:

- 40:03:0000000 – Граница и номер кадастрового квартала по данным ЕГРН
- 40:03:050102:1 – Границы и номер учетных земельных участков (части земельного участка) по данным ЕГРН
- 40:03-7.32 – Границы зон с особыми условиями использования территорий по данным ЕГРН
- 40:03-7.32 – Границы территориальных зон по данным ЕГРН
- 40:03-7.32 – Нормативная граница зоны с особыми условиями территорий (ВЛ)
- 40:03-7.32 – Нормативная граница зоны с особыми условиями территорий (газопровод)

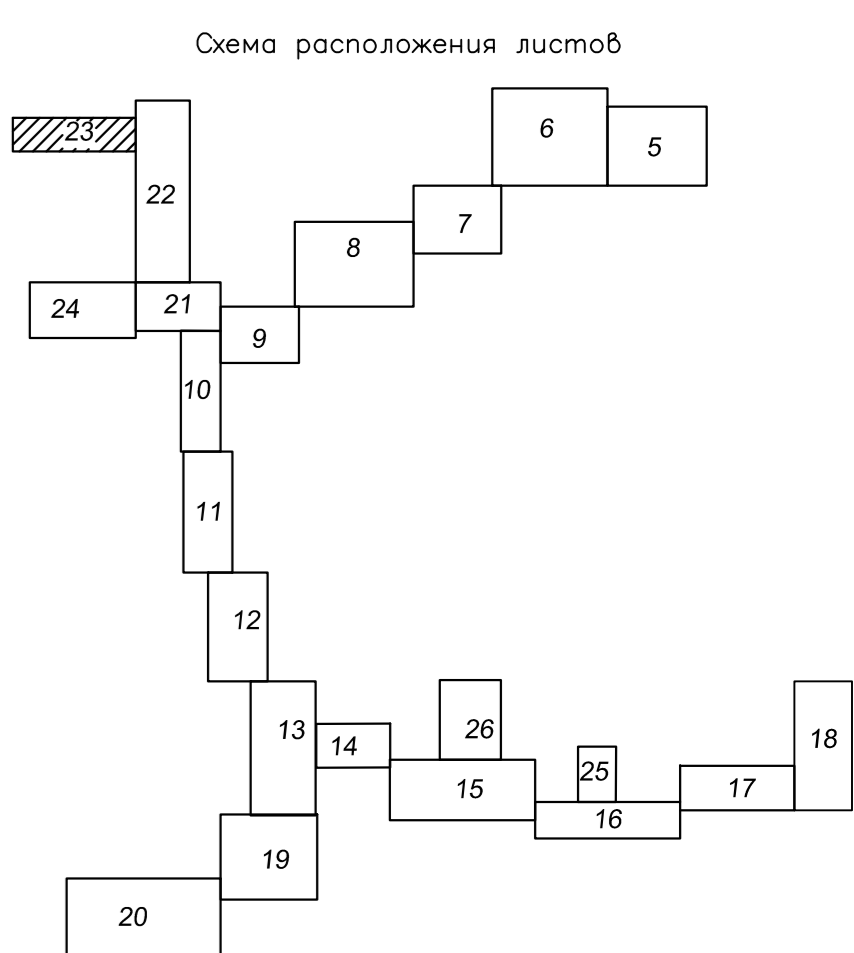
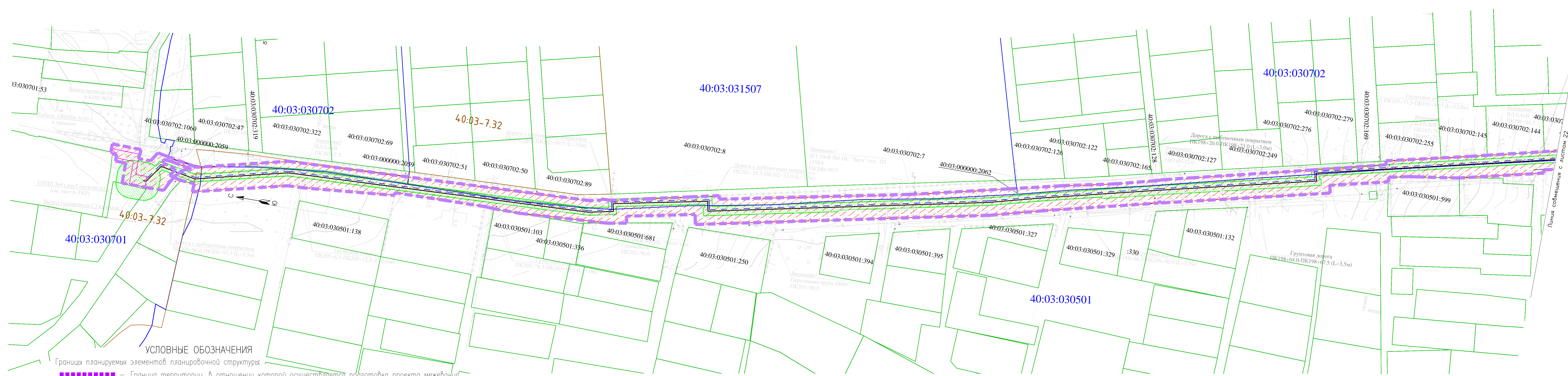
Местоположение существующих объектов капитального строительства:

- Воздушная линия связи
- Газопровод
- Кабель связи
- Водопровод

Система координат – МСК40
Система высот – Балтийская 1977 г.

01-195-6-1126/17.40/2001-ПМТ-Г					
Газопровод межпоселковый от дер. Кривское к дер. Гордяня-дер. Писково с отводом на дер. Сороковець, дер. Бавыкино, дер. Машково, дер. Заречье Боровского района Калужской области					
Изм.	Колуч.	Лист	Ндоп.	Подпись	Дата
Исполнитель	Мазитов Р.А.				04.21
Проверил	Махт С.Р.				04.21
Н.контр.	Тиммергазина				04.21
Материалы по обоснованию проекта межевания территории. Графическая часть.				Стадия	Лист
				П	21
М 1:1000				ООО "ТрансСтройИнжиниринг"	

Имя, И.подл., Подпись и дата, Взам. инв. N

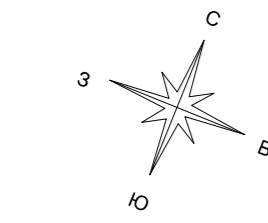
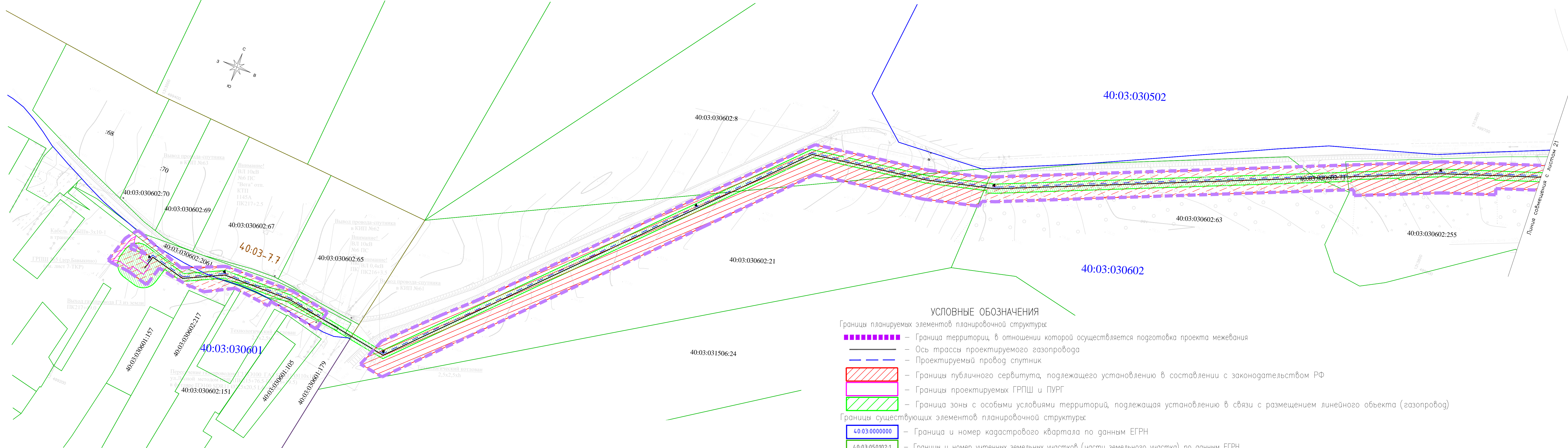


- УСЛОВНЫЕ ОБОЗНАЧЕНИЯ**
- Границы планируемых элементов планировочной структуры:
- Граница территории, в отношении которой осуществляется подготовка проекта межевания
 - Ось трассы проектируемого газопровода
 - Проектируемый провод спутник
 - Границы публичного сервитута, подлежащего установлению в составлении с законодательством РФ
 - Границы проектируемых ГРПШ и ПУРГ
 - Граница зоны с особыми условиями территорий, подлежащая установлению в связи с размещением линейного объекта (газопровод)
- Границы существующих элементов планировочной структуры:
- 40:03:0000000 - Граница и номер кадастрового квартала по данным ЕГРН
 - 40:03:050102:1 - Границы и номер учтенных земельных участков (части земельного участка) по данным ЕГРН
 - 40:03-7.32 - Границы зон с особыми условиями использования территорий по данным ЕГРН
 - 40:03-7.32 - Границы территориальных зон по данным ЕГРН
 - 40:03-7.32 - Нормативная граница зоны с особыми условиями территорий (ВЛ)
 - 40:03-7.32 - Нормативная граница зоны с особыми условиями территорий (газопровод)
- Местоположение существующих объектов капитального строительства:
- Воздушная линия связи
 - Газопровод
 - Кабель связи
 - Водопровод

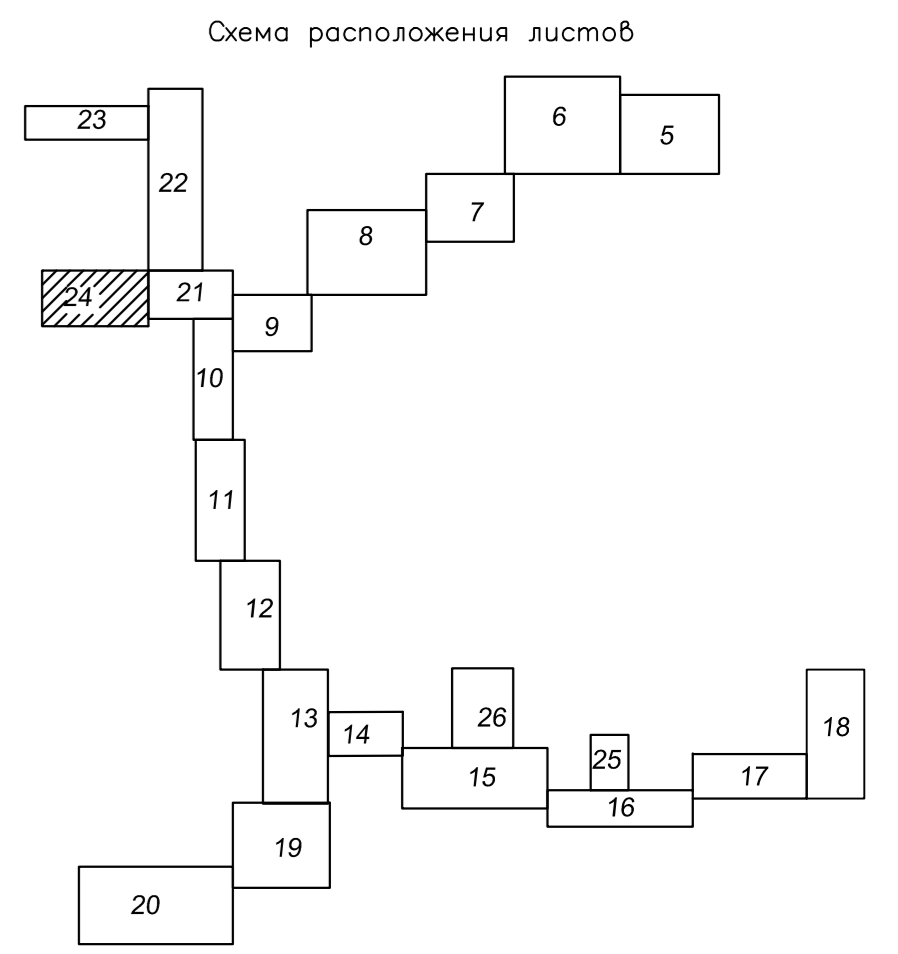
Система координат - МСК40
Система высот - Балтийская 1977 г.

01-195-6-1126/17.40/2001-ПМТ-Г					
Газопровод межпоселковый от дер. Кривское к дер. Гордня-дер. Писково с отводом на дер. Сороковець, дер. Бавькино, дер. Машково, дер. Заречье Боровского района Калужской области					
Изм.	Колуч.	Лист	Подп.	Подпись	Дата
Исполнитель	Мазитов Р.А.				04.21
Проверил	Махт С.Р.				04.21
Н.контр.	Тимергазина Л.				04.21
Материалы по обоснованию проекта межевания территории. Графическая часть.				Стадия	Лист
				П	23
М 1:1000				ООО "ТрансСтройИнжиниринг"	

Имя, И.И.Полд., Подпись и дата



- ### УСЛОВНЫЕ ОБОЗНАЧЕНИЯ
- Границы планируемых элементов планировочной структуры:**
- — Граница территории, в отношении которой осуществляется подготовка проекта межевания
 - — — — — — Ось трассы проектируемого газопровода
 - - - - - — Проектируемый провод спутника
 - Границы публичного сервитута, подлежащего установлению в соответствии с законодательством РФ
 - Границы проектируемых ГРПШ и ПУРГ
 - Граница зоны с особыми условиями территорий, подлежащая установлению в связи с размещением линейного объекта (газопровод)
- Границы существующих элементов планировочной структуры:**
- 40:03:0000000 — Граница и номер кадастрового квартала по данным ЕГРН
 - 40:03:050102:1 — Границы и номер учетных земельных участков (части земельного участка) по данным ЕГРН
 - 40:03-7.32 — Границы зон с особыми условиями использования территорий по данным ЕГРН
 - 40:03-7.32 — Границы территориальных зон по данным ЕГРН
 - 40:03-7.32 — Нормативная граница зоны с особыми условиями территорий (ВЛ)
 - 40:03-7.32 — Нормативная граница зоны с особыми условиями территорий (газопровод)
- Местоположение существующих объектов капитального строительства:**
- ↔ — Воздушная линия связи
 - - - - - — Газопровод
 - - - - - — Кабель связи
 - - - - - — Водопровод









Система координат — МСК40
Система высот — Балтийская 1977 г.

01-195-6-1126/17.40/2001-ПМТ-Г					
Газопровод межпоселковый от дер. Кривское к дер. Гордня-дер. Писково с отводом на дер. Сороковье, дер. Бавьиново, дер. Машково, дер. Заречье Боровского района Калужской области					
Изм.	Колуч	Лист	Подк.	Подпись	Дата
Исполнитель	Мазитов Р.А.				04.21
Проверил	Махт С.Р.				04.21
Н.контр.	Тимергазина Л.				04.21
Материалы по обоснованию проекта межевания территории. Графическая часть.				Стадия	Лист
М 1:1000				П	24
ООО "ТрансСтройИнжиниринг"					

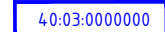





Изм. N подл. Подпись и дата

УСЛОВНЫЕ ОБОЗНАЧЕНИЯ



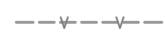

Границы планируемых элементов планировочной структуры:

-  - Граница территории, в отношении которой осуществляется подготовка проекта межевания
-  - Ось трассы проектируемого газопровода
-  - Проектируемый провод спутник
-  - Границы публичного сервитута, подлежащего установлению в соответствии с законодательством РФ
-  - Границы проектируемых ГРПШ и ПУРГ
-  - Граница зоны с особыми условиями территорий, подлежащая установлению в связи с размещением линейного объекта (газопровод)

Границы существующих элементов планировочной структуры:

-  - Граница и номер кадастрового квартала по данным ЕГРН
-  - Границы и номер учтенных земельных участков (части земельного участка) по данным ЕГРН
-  - Границы зон с особыми условиями использования территорий по данным ЕГРН
-  - Границы территориальных зон по данным ЕГРН
-  - Нормативная граница зоны с особыми условиями территорий (ВЛ)
-  - Нормативная граница зоны с особыми условиями территорий (газопровод)

Местоположение существующих объектов капитального строительства:

-  - Воздушная линия связи
-  - Газопровод
-  - Кабель связи
-  - Водопровод

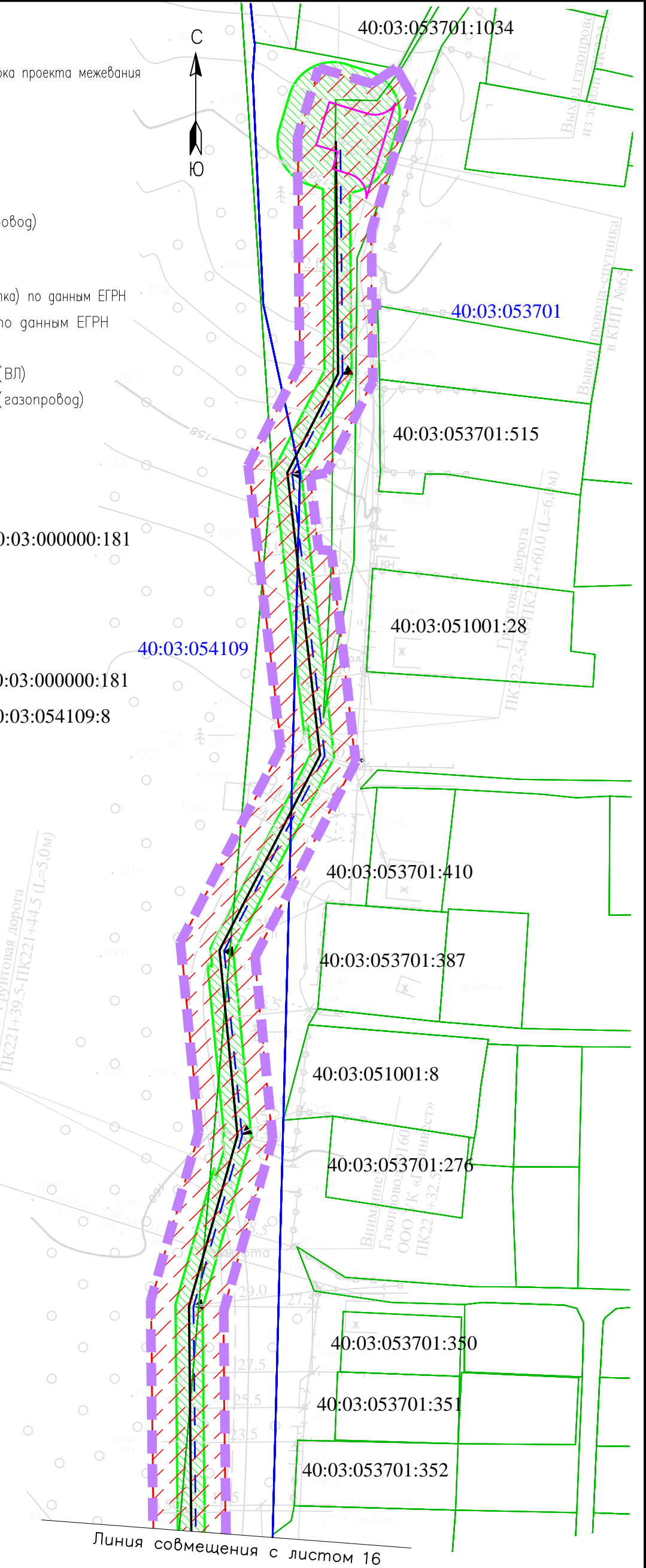
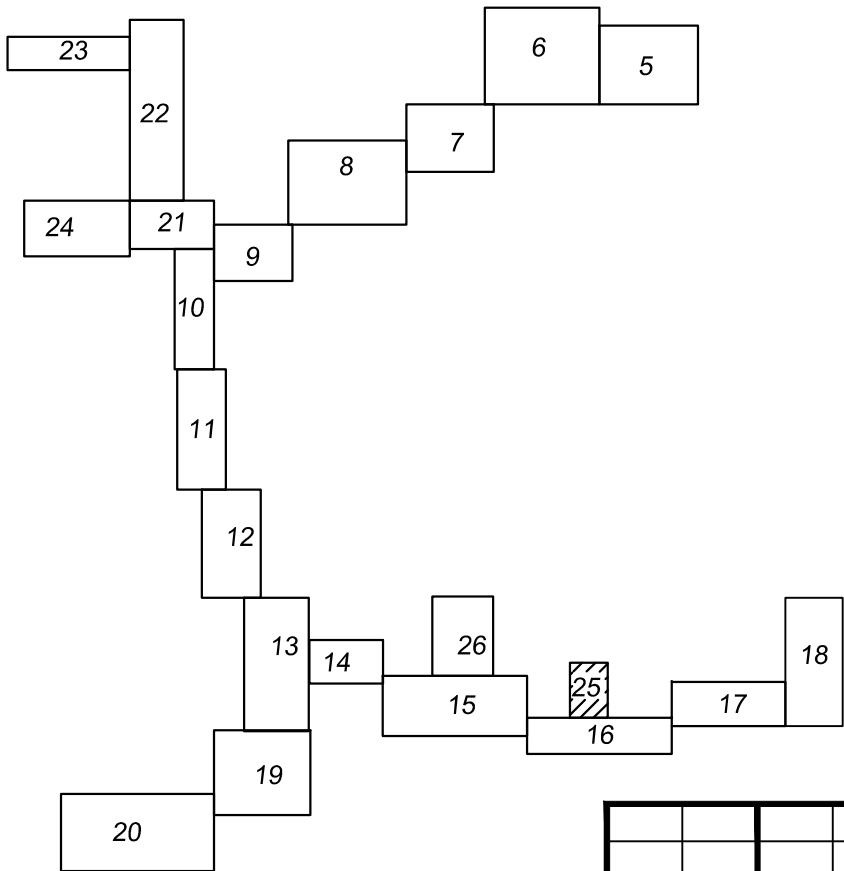





Схема расположения листов



Взам. инв. N
Подпись и дата
Инв. N подл.

01-195-6-1126/17.40/2001-ПМТ-Г					
Газопровод межпоселковый от дер. Кривское к дер. Гордня-дер. Писково с отводом на дер. Сороковеть, дер. Бавыкино, дер. Машково, дер. Заречье Боровского района Калужской области					
Изм.	Кол.уч.	Лист	Ндоп.	Подпись	Дата
Исполнитель	Мазитов Р.А.				04.21
Проверил	Махт С.Р.				04.21
Н.контр.	Тимергазина Л.				04.21
Материалы по обоснованию проекта межевания территории. Графическая часть.				Стадия	Лист
М 1:1000				П	25
ООО«ТРАНССТРОЙИНЖИНИРИНГ»				Листов	

Система координат – МСК40
Система высот – Балтийская 1977 г.

УСЛОВНЫЕ ОБОЗНАЧЕНИЯ

Границы планируемых элементов планировочной структуры:

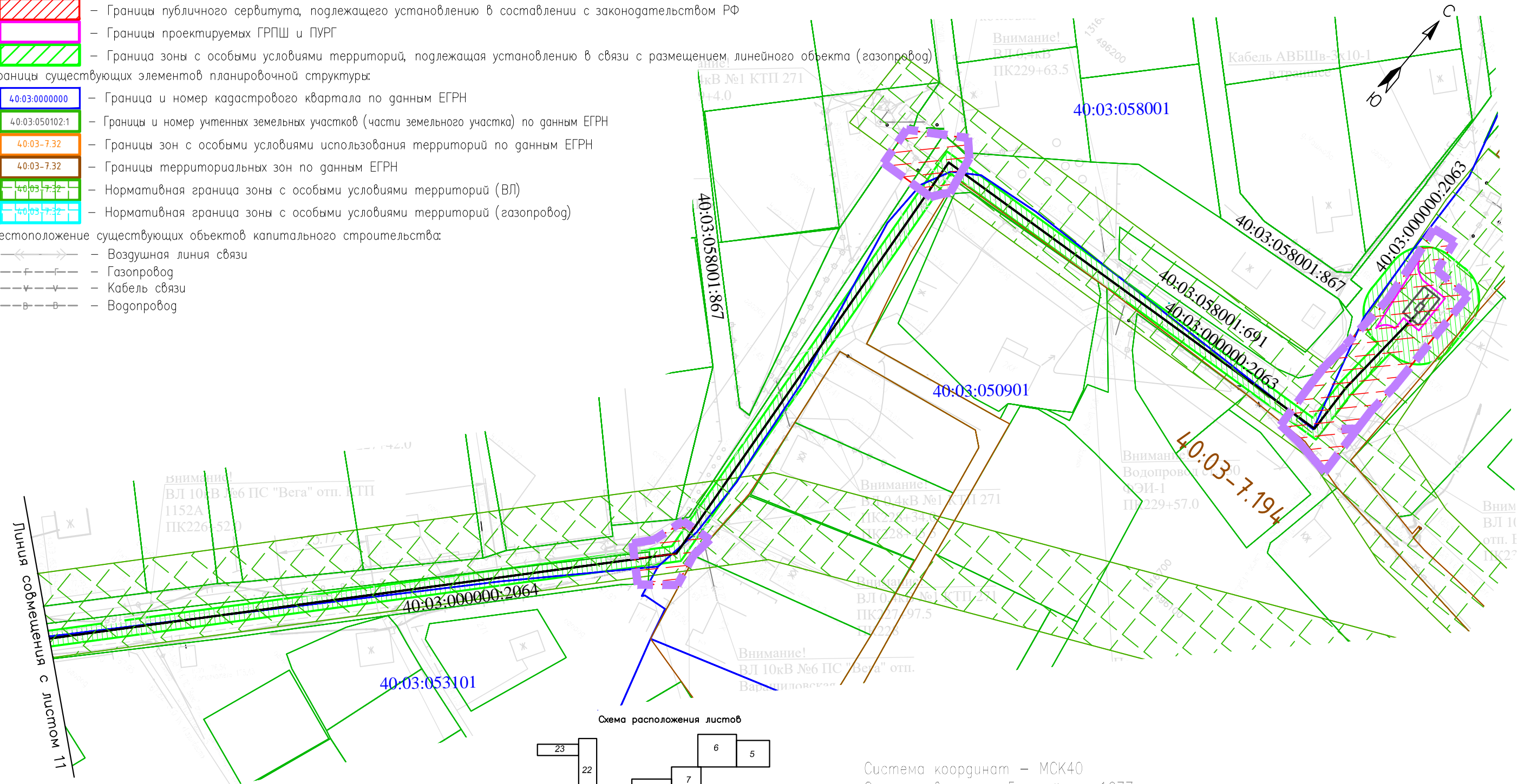
- ■ ■ ■ ■ — Граница территорий, в отношении которой осуществляется подготовка проекта межевания
- — — — — — Ось трассы проектируемого газопровода
- — — — — — Проектируемый провод спутник
- ▨ ▨ ▨ ▨ ▨ — Границы публичного сервитута, подлежащего установлению в соответствии с законодательством РФ
- ▭ ▭ ▭ ▭ ▭ — Границы проектируемых ГРПШ и ПУРГ
- ▨ ▨ ▨ ▨ ▨ — Граница зоны с особыми условиями территорий, подлежащая установлению в связи с размещением линейного объекта (газопровод)

Границы существующих элементов планировочной структуры:

- 40:03:0000000 — Граница и номер кадастрового квартала по данным ЕГРН
- 40:03:050102:1 — Граница и номер учтенных земельных участков (части земельного участка) по данным ЕГРН
- 40:03-7.32 — Границы зон с особыми условиями использования территорий по данным ЕГРН
- 40:03-7.32 — Границы территориальных зон по данным ЕГРН
- 40:03-7.32 — Нормативная граница зоны с особыми условиями территорий (ВЛ)
- 40:03-7.32 — Нормативная граница зоны с особыми условиями территорий (газопровод)

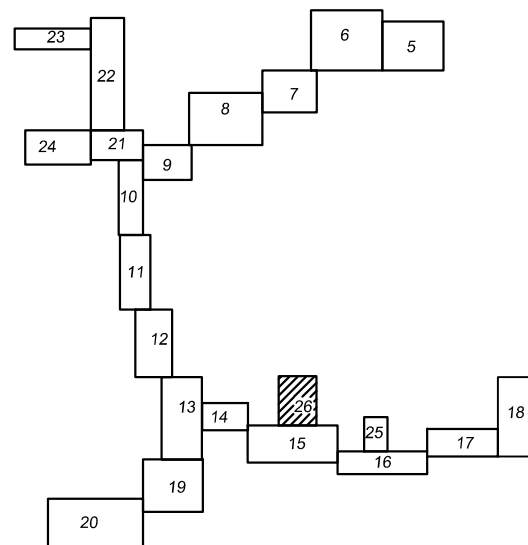
Местоположение существующих объектов капитального строительства:

- ↔ ↔ ↔ ↔ ↔ — Воздушная линия связи
- — — — — — Газопровод
- — — — — — Кабель связи
- — — — — — Водопровод



Пункт съёмки с листом 11

Схема расположения листов



Система координат — МСК40
Система высот — Балтийская 1977 г.

Взам. инв. N	
Подпись и дата	
Инв. N подл.	

01-195-6-1126/17.40/2001-ПМТ-Г					
Газопровод межпоселковый от дер. Кривское к дер. Городня-дер. Писково с отводом на дер. Сороковеть, дер. Бавыкино, дер. Машково, дер. Заречье Боровского района Калужской области					
Изм.	Кол.уч.	Лист	Ндок.	Подпись	Дата
Исполнитель		Мазитов Р.А.			04.21
Проверил		Махт С.Р.			04.21
Н.контр.		Тимергазина Л.			04.21
Материалы по обоснованию проекта межевания территории. Графическая часть.				Стадия	Лист
				П	26
М 1:1000				ООО«ТРАНССТРОЙИНЖИНИРИНГ»	