



ОБЩЕСТВО С ОГРАНИЧЕННОЙ ОТВЕТСТВЕННОСТЬЮ
ИНТЕРМОСТ
ПРОЕКТИРОВАНИЕ ТРАНСПОРТНЫХ СООРУЖЕНИЙ

Регистрационный номер № СРО-П-205-15012019 от 10 июля 2019 г.
Регистрационный номер № СРО-И-044-23052018 от 19 февраля 2019 г.

Заказчик:
ГКУ КО «Калугадорзаказчик»

**«РЕКОНСТРУКЦИЯ АВТОМОБИЛЬНОЙ ДОРОГИ А-108
«МОСКОВСКОЕ БОЛЬШОЕ КОЛЬЦО»- БАЛАБАНОВО – МЗ
«УКРАИНА» В БОРОВСКОМ РАЙОНЕ НА УЧАСТКЕ
С КМ 4+785 ПО КМ 5+485»**

ДОКУМЕНТАЦИЯ ПО ПЛАНИРОВКЕ ТЕРРИТОРИИ

ПРОЕКТ МЕЖЕВАНИЯ ТЕРРИТОРИИ

ОСНОВНАЯ (УТВЕРЖДАЕМАЯ) ЧАСТЬ

81029-СПЗ-ДПТ-ПМТ1

Том 3



ОБЩЕСТВО С ОГРАНИЧЕННОЙ ОТВЕТСТВЕННОСТЬЮ
ИНТЕРМОСТ
ПРОЕКТИРОВАНИЕ ТРАНСПОРТНЫХ СООРУЖЕНИЙ

Регистрационный номер № СРО-П-205-15012019 от 10 июля 2019 г.
Регистрационный номер № СРО-И-044-23052018 от 19 февраля 2019 г.

Заказчик:
ГКУ КО «Калугадорзаказчик»

**«РЕКОНСТРУКЦИЯ АВТОМОБИЛЬНОЙ ДОРОГИ А-108
«МОСКОВСКОЕ БОЛЬШОЕ КОЛЬЦО»- БАЛАБАНОВО – МЗ
«УКРАИНА» В БОРОВСКОМ РАЙОНЕ НА УЧАСТКЕ
С КМ 4+785 ПО КМ 5+485»**

ДОКУМЕНТАЦИЯ ПО ПЛАНИРОВКЕ ТЕРРИТОРИИ

ПРОЕКТ МЕЖЕВАНИЯ ТЕРРИТОРИИ

ОСНОВНАЯ (УТВЕРЖДАЕМАЯ) ЧАСТЬ

81029-СПЗ-ДПТ-ПМТ1

Том 3

Генеральный директор

С.Е. Ромас

Главный инженер проекта

В.В. Шайторов



Согласовано			
Инов. № подл.	Подпись и дата	Взам. инв. №	

Заказчик: ООО «Интермост»

**«РЕКОНСТРУКЦИЯ АВТОМОБИЛЬНОЙ ДОРОГИ А-108
«МОСКОВСКОЕ БОЛЬШОЕ КОЛЬЦО»- БАЛАБАНОВО – МЗ
«УКРАИНА» В БОРОВСКОМ РАЙОНЕ НА УЧАСТКЕ
С КМ 4+785 ПО КМ 5+485»**

ДОКУМЕНТАЦИЯ ПО ПЛАНИРОВКЕ ТЕРРИТОРИИ

ПРОЕКТ МЕЖЕВАНИЯ ТЕРРИТОРИИ

ОСНОВНАЯ (УТВЕРЖДАЕМАЯ) ЧАСТЬ

81029-СПЗ-ДПТ-ПМТ1

Том 3

Генеральный директор



/ Сварчевская О.Ю. /

2021

Взам. инв. №	
Подп. и дата	
Инв. № подл.	


Номер тома	Обозначение	Наименование	Примечание
1	81029-СПЗ-ДПТ-ППТ1	Проект планировки территории. Основная (утверждаемая) часть	
2	81029-СПЗ-ДПТ-ППТ2	Проект планировки территории. Материалы по обоснованию.	
3	81029-СПЗ-ДПТ-ПМТ1	Проект межевания территории. Основная (утверждаемая) часть	
4	81029-СПЗ-ДПТ-ПМТ2	Проект межевания территории. Материалы по обоснованию.	

Согласовано	

Взам. инв. №

Подп. и дата

Инв. № подл.

Изм.	Кол.уч.	Лист	№	Подп.	Дата
Гл. инженер	Осиков Д.В.				07.21

81029-СПЗ-ДПТ-СД

Состав документации по
планировке территории

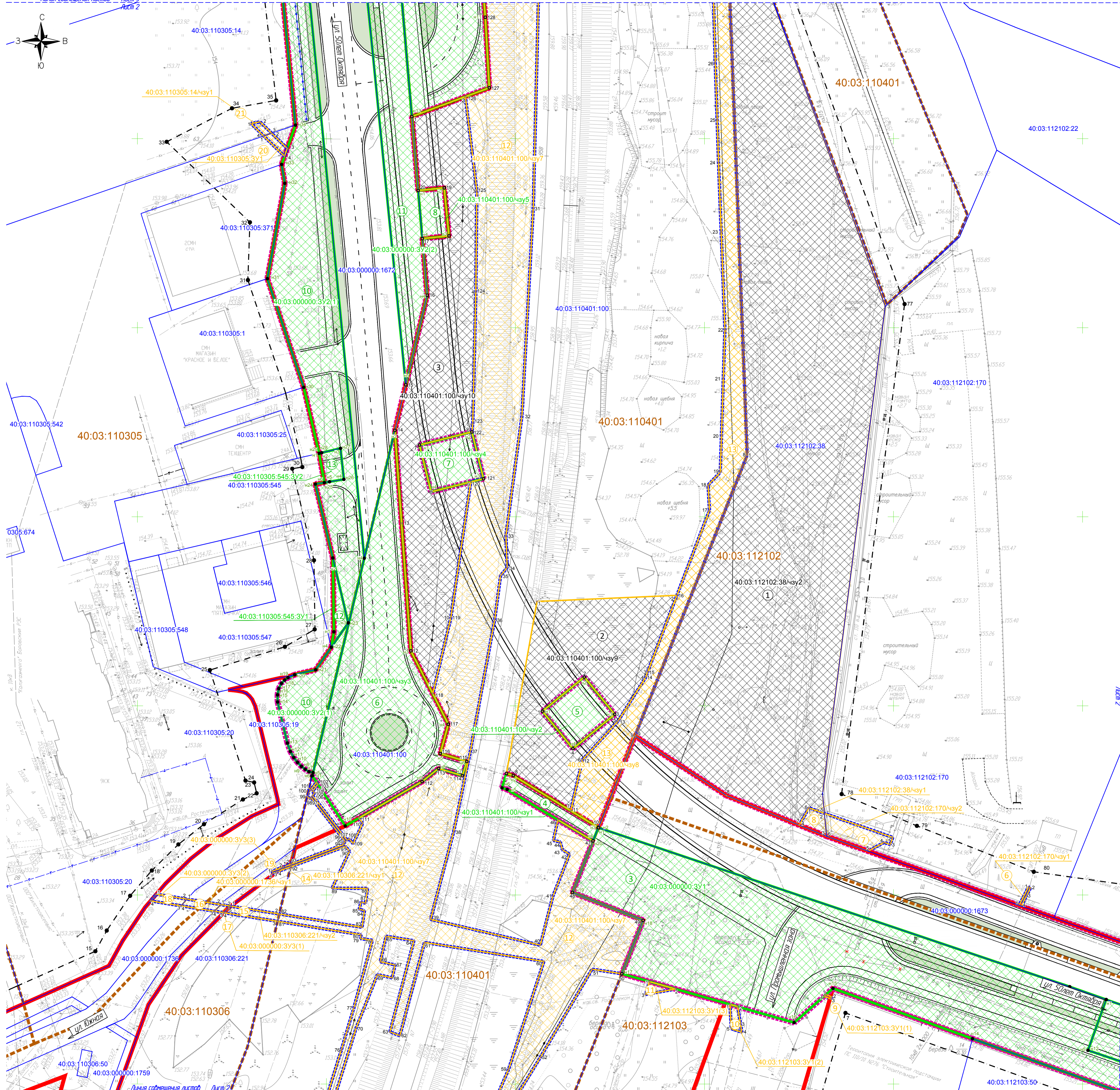
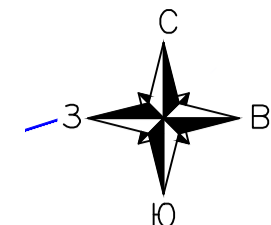
Стадия	Лист	Листов
П	1	1



Формат А4

Раздел 1 «Проект межевания территории. Графическая часть»

Инв. № подл.	Подп. и дата	Взам. инв. №



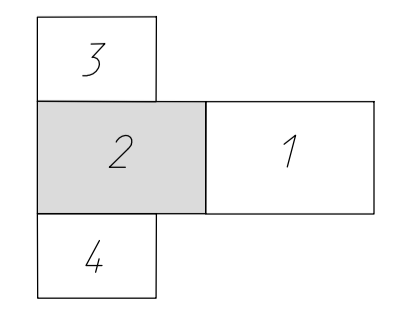
Условные обозначения

- - зона планируемого размещения линейного объекта
- - границы зон планируемого размещения линейных объектов, подлежащих реконструкции в связи с изменением их местоположения
- - - - - - границы территории, в отношении которой осуществляется подготовка проекта межевания территории, характерные точки и их номера
- - красные линии утвержденные в составе проекта планировки территории
- **40:03:112103** - границы кадастровых кварталов, их номера
- **40:03:000000:1789** - границы земельных участков, сведения о которых содержатся в ЕГРН, их кадастровые номера
- 6
40:03:000000:3У1(1) - образцы земельных участки (часть земельного участка) необходимые для строительства и размещения линейного объекта, условный номер, характерные точки и их номера
- 5 - номер земельного участка на чертеже межевания
- 18
40:03:000000:1789(Узу1) - образцы земельных участки (части земельного участка) необходимых для размещения линейных объектов, подлежащих реконструкции в связи с изменением их местоположения, условный номер, характерные точки и их номера
- 5 - номер земельного участка на чертеже межевания
- 18
40:03:112102:38(Узу2) - образцы части земельного участка, необходимых для размещения временных зданий, строений и сооружений на период строительства, условный номер, характерные точки и их номера
- 1 - номер земельного участка на чертеже межевания

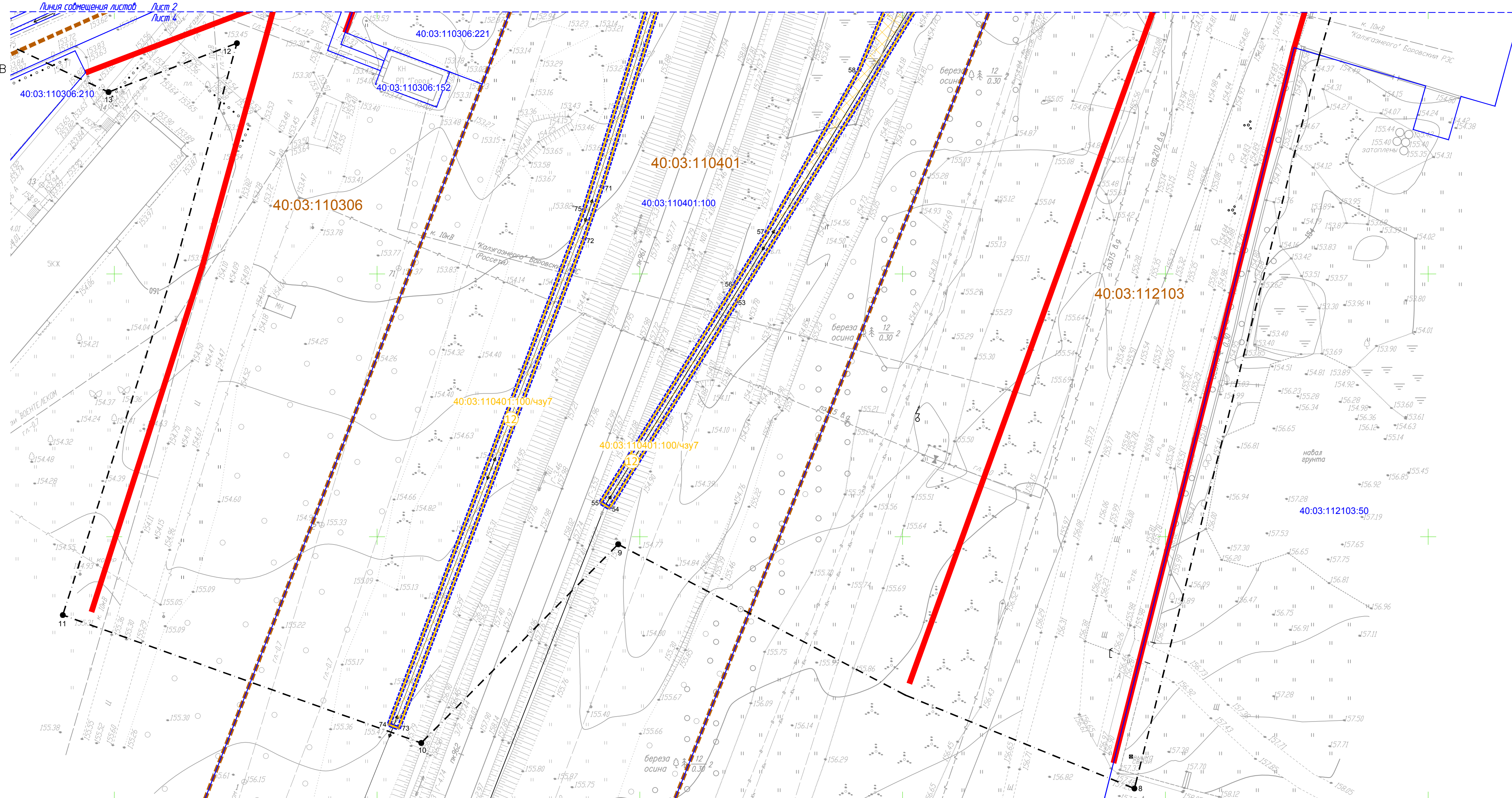
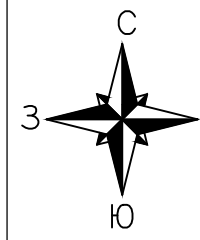
Примечания:

- 1 - Чертеж подготовлен по материалам изысканий, выполненных ООО "ПРОФГЕОГРУПП" в 2020 году
- 2 - Система координат - МСК-40 зона 1 Калужская область
- 3 - Система высот - Балтийская, 1977 год
- 4 - Объект расположен в границах ГП "Город Балабаново" Боровского района Калужской области
- 5 - В границах территории, в отношении которой осуществляется подготовка проекта межевания отсутствуют границы:

Схема расположения листов



81029-СПЗ-ДПТ-ПМТ1-1					
Документация по планировке территории для размещения линейного объекта: «Реконструкция автомобильной дороги А-108 «Московское вальное кольцо»-Балабаново-М-Э «Украина» в Боровском районе на участке с кв 4-185 по кв 3-4-83»					
Изм.	Кол. уч.	Лист № док.	Подп.	Дата	
					Страница Лист Листов
					П 2
Разработал	Стефанова А.С.			07.21	Чертеж межевания территории. Масштаб 1:500
Гл. инженер	Осипов Д.В.			07.21	
Ген. директор	Саварева Ю.А.			07.21	
					АТЛАС-КАЛУГА



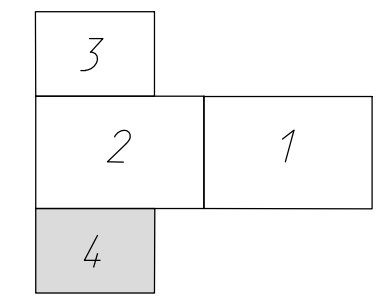
Условные обозначения

- - зона планируемого размещения линейного объекта
- - границы зон планируемого размещения линейных объектов, подлежащих реконструкции в связи с изменением их местоположения
- - границы территории, в отношении которой осуществляется подготовка проекта межевания территории, характерные точки и их номера
- - красные линии утвержденных в составе проекта планировки территории
- **40:03:112103** - границы кадастровых кварталов, их номера
- **40:03:000000:1789** - границы земельных участков, сведения о которых содержатся в ЕГРН, их кадастровые номера
- 40:03:000000:3V1(1)¹⁶ - образуемые земельные участки (часть земельного участка) необходимые для строительства и размещения линейного объекта, условный номер, характерные точки и их номера
- 5 - номер земельного участка на чертеже межевания
- 40:03:000000:1789/чзу1¹⁸ - образуемые земельные участки (части земельного участка) необходимые для размещения линейных объектов, подлежащих реконструкции в связи с изменением их местоположения, условный номер, характерные точки и их номера
- 5 - номер земельного участка на чертеже межевания
- 40:03:112102:38/чзу2¹⁸ - образуемые части земельного участка, необходимых, для размещения временных зданий, строений и сооружений на период строительства, условный номер, характерные точки и их номера
- 1 - номер земельного участка на чертеже межевания

Примечания:

- 1 - Чертеж подготовлен по материалам изысканий, выполненных ООО "ПРОФГЕОГРУПП" в 2020 году
- 2 - Система координат - МСК-40 зона 1 Калужская область
- 3 - Система высот - Балтийская, 1977 год
- 4 - Объект расположен в границах ГП "Город Балабаново" Боровского района Калужской области
- 5 - В границах территории, в отношении которой осуществляется подготовка проекта межевания отсутствуют границы:

Схема расположения листов



					8\1029-СПЗ-ДПТ-ПМТ1-1		
					Документация по планировке территории для размещения линейного объекта: «Реконструкция автомобильной дороги А-108 «Московское большое кольцо»-Балабаново-М-3 «Украина» в Боровском районе на участке с км 4+785 по км 5+485»		
Изм.	Кол. уч.	Лист № док.	Подп.	Дата	Стадия	Лист	Листов
					Проект планировки территории	П	4
					Основная (утверждаемая) часть		
Разработал	Стужалова А.С.	<i>AS</i>	07.21		Чертеж межевания территории. Масштаб 1:500		
Гл. инженер	Осиков Д.В.	<i>DO</i>	07.21				
Ген. директор	Сваревская О.А.	<i>OS</i>	07.21				

Раздел 2 «Проект межевания территории. Текстовая часть»

Инв. № подл.	Подп. и дата	Взам. инв. №

1 Общие данные

1.1 Основания для разработки документации

Документация по планировке территории для размещения линейного объекта: «Реконструкция автомобильной дороги А-108 «Московское большое кольцо»-Балабаново-М-3 «Украина» в Боровском районе на участке с км 4+785 по км 5+485» разработана на основании приказа Приказ ГКУ КО «Калугадорзаказчик» от 22.09.2020 №187 о принятии решения о разработке документации по планировке территории».

1.2 Цели и задачи при подготовке документации

1. Обеспечение устойчивого развития территорий.
2. Выделение элементов планировочной структуры и земельных участков или их частей, включаемых в состав земель подлежащих резервированию для государственных и муниципальных нужд.
3. Определение земельных участков, которые попадают в границу размещения линейного объекта.
4. Определения местоположения границ образуемых и изменяемых земельных участков

1.3 Нормативные правовые и нормативно-технические документы





При разработке проекта межевания территории для размещения линейного объекта: «Реконструкция автомобильной дороги А-108 «Московское большое кольцо»-Балабаново-М-3 «Украина» в Боровском районе на участке с км 4+785 по км 5+485» были использованы следующие нормативно правовые акты исходные данные:

- письмо Министерства природных ресурсов и экологии Калужской области № 4291-20 от 02.07.2020 г. "об отсутствии особо охраняемых природных территорий регионального значения";

- письмо Управления по охране объектов культурного наследия № 10/1220-20 от 10.09.2020 г. "об отсутствии объектов культурного наследия (памятников истории и культуры) народов РФ, включенных в реестр";

- письмо Минприроды России № 15-47/20952 от 17.08.2020 г. «об отсутствии особо охраняемых природных территорий федерального значения»;

Согласовано			
Взам. инв. №			
Подп. и дата			
Инв. № подл.			

						81029-СПЗ-ДПТ-ПМТ1-ПЗ		
Изм.	Кол.уч.	Лист	№ док.	Подпись	Дата			
						Стадия	Лист	Листов
						П	1	27
Разработал	Стукалова				07.21	Пояснительная записка		
Гл. инженер	Осиков				07.21			
Ген. директор	Сварчевская				07.21			
								

- письмо администрации городского поселения «Город Балабаново» № 1662/01.01.16 от 29.06.2020 "об отсутствии особо охраняемых природных территорий местного значения "
- результаты инженерных изысканий, выполненных ООО "ПРОФГЕОГРУПП" в 2020 г.;
- Так же были учтены требования, указания и рекомендации следующих нормативных и руководящих документов:
 - Земельный кодекс Российской Федерации от 25.10.2001 N 136-ФЗ (действующая редакция);
 - Градостроительный кодекс Российской Федерации от 29 декабря 2004 года №190-ФЗ (действующая редакция);
 - Лесной кодекс Российской Федерации" от 04.12.2006 N 200-ФЗ (действующая редакция);
 - Водный кодекс Российской Федерации" от 03.06.2006 N 74-ФЗ действующая редакция);
 - Федеральный закон от 06.10.2003г. №131-ФЗ «Об общих принципах организации местного самоуправления в Российской Федерации»;
 - Свод правил СП 42.13330.2016 «Градостроительство. Планировка и застройка городских и сельских поселений» Актуализированная редакция СНиП 2.07.01-89*;
 - Постановление Правительства РФ от 12.05.2017 N 564 " "Об утверждении Положения о составе и содержании документации по планировке территории, предусматривающей размещение одного или нескольких линейных объектов";
 - Генеральный план городского поселения «Город Балабаново» Боровского района Калужской области, утвержденный Решением Городской Думы от 29.08.2013 № 32-д, в редакции Решения Городской Думы от 11.11.2019 № 61-д;
 - Правила землепользования и застройки муниципального образования городского поселения «Город Балабаново» Боровского района Калужской области, утверждённых Утверждены решением Городской Думы городского поселения «Город Балабаново» от 20 июня 2014 г. № 33-Д (в редакции решений Городской Думы городского поселения «Город Балабаново» от 23.04.2015 г. № 23-Д, от 25.08.2016 г. № 53-Д, от 29.09.2016 г. № 66-Д, от 26.01.2017 г. № 01-Д, от 27.09.2018 г. № 66-Д, от 11.11.2019 г. № 62-Д, от 13.05.2021 г. № 19-Д);
 - Приказ Министерства экономического развития Российской Федерации от 01.09.2014 №540 «Об утверждении классификатора видов разрешенного использования земельных участков» (с изм.);
 - Федеральный закон от 10.01.2002 г. № 7-ФЗ «Об охране окружающей среды»;
 - Федеральный закон от 25.06.2002 г. № 73-ФЗ «Об объектах культурного наследия (памятниках истории и культуры) народов РФ»;

						81029-СПЗ-ДПТ-ПМТ1-ПЗ	Лист
							2
Изм.	Кол.уч.	Лист	№ док.	Подпись	Дата		

- Постановление Правительства РФ от 31.03.2017 № 402 «Об утверждении Правил выполнения инженерных изысканий, необходимых для подготовки документации по планировке территории, перечня видов инженерных изысканий, необходимых для подготовки документации по планировке территории, и о внесении изменений в постановление Правительства Российской Федерации от 19 января 2006 г. № 20»;

- Сведения ЕГРН, полученные из филиала федерального государственного бюджетного учреждения «Федеральная кадастровая палата Росреестра» по Калужской области;

- Иные действующие нормативно-правовые акты, технические регламенты, санитарные нормы и правила, строительные нормы и правила.

1.4 Опорно-межевая сеть на территории проектирования

На территории проектирования существует установленная система геодезической сети специального назначения для определения координат точек земной поверхности с использованием спутниковых систем. Система координат – МСК-40. Действующая система геодезической сети удовлетворяет требованиям выполнения землеустроительных работ для установления границ земельных участков на местности.

2 Описание границы территории, в отношении которой осуществляется подготовка проекта межевания территории

Рассматриваемая территория расположена в границах кадастровых кварталов 40:03:112102, 40:03:112103, 40:03:110401, 40:03:110306, 40:03:110305, 40:03:110212, 40:03:110501, 40:03:110113, 40:03:112101 и 40:03:110612.

В соответствии с проектом планировки территории в границах территории, в отношении которой осуществляется подготовка проекта межевания территории установлены:

- зона планируемого размещения линейного объекта;
- зона планируемого размещения линейных объектов, подлежащих реконструкции в связи с изменением их местоположения.

Зона планируемого размещения линейного объекта располагается на землях, государственная собственность на которые не разграничена, кадастровые квартала 40:03:112103, 40:03:110401, 40:03:110305 и 40:03:110501, а также на земельных участках 40:03:000000:1672, 40:03:000000:1673, 40:03:000000:1789, 40:03:110401:100, 40:03:110305:545, 40:03:110305:21 и 40:03:110305:558.

Зона планируемого размещения линейного объекта состоит из четырех контуров. Общая площадь зоны планируемого размещения линейного объекта составляет

35 465 кв. м. из них:

						81029-СПЗ-ДПТ-ПМТ1-ПЗ	Лист
							3
Изм.	Кол.уч.	Лист	№ док.	Подпись	Дата		

13 292 кв.м. в границах полосы отвода существующей автомобильной дороги (земельные участки 40:03:000000:1672, 40:03:000000:1673);

22 173 кв.м. дополнительный постоянный отвод

Подробная информация по земельным участкам, а так же площадь, которую занимает зона планируемого размещения линейного объекта, приведены в таблице 2.1.

Таблица 2.1

№ п/п	Правообладатель (правообладатели) и вид права	Номер кадастрового квартала/ кадастровый номер земельного участка	Категория земель	площадь зоны планируемого размещения линейного объекта, кв. м
1	Собственность Калужская область	40:03:000000:1672	Земли промышленности, энергетики, транспорта, связи, радиовещания, телевидения, информатики, земли для обеспечения космической деятельности, земли обороны, безопасности и земли иного специального назначения	5447
	Постоянное (бессрочное) пользование ГКУ КО «Калугадорзаказчик»			
2	Собственность Калужская область	40:03:000000:1673	Земли промышленности, энергетики, транспорта, связи, радиовещания, телевидения, информатики, земли для обеспечения космической деятельности, земли обороны, безопасности и земли иного специального назначения	7843
	Постоянное (бессрочное) пользование ГКУ КО «Калугадорзаказчик»			
3	Собственность Российская Федерация	40:03:000000:1789	Земли населённых пунктов	4443
4	Земли, государственная собственность на которые не разграничена	40:03:112103, 40:03:110401	Земли, категория которых согласно сведениям ЕГРН не установлена	4546
5	Собственность Российская Федерация	40:03:110401:100	Земли населённых пунктов	6765
	Аренда ОАО "Российские железные дороги"			
6	Земли, государственная собственность на которые не разграничена	40:03:110305 40:03:110501	Земли, категория которых согласно сведениям ЕГРН не установлена	6246
7	Собственность Ярмола Олег Александрович	40:03:110305:545	Земли населённых пунктов	88
8	Сведения о зарегистрированных правах, отсутствуют	40:03:110305:21	Земли населённых пунктов	45
9	Собственность Мойсевич Ульяна Андреевна	40:03:110305:558	Земли населённых пунктов	40
Итого:				35 465

						81029-СПЗ-ДПТ-ПМТ1-ПЗ	Лист
							4
Изм.	Кол.уч.	Лист	№ док.	Подпись	Дата		

Зона планируемого размещения линейных объектов, подлежащих реконструкции в связи с изменением их местоположения располагается на землях, государственная собственность на которые не разграничена, кадастровые квартала 40:03:112103, 40:03:110306, 40:03:110304, 40:03:110305, 40:03:112102 и 40:03:112101, а также на земельных участках 40:03:112102:3, 40:03:000000:1789, 40:03:112102:55, 40:03:112102:170, 40:03:112102:38, 40:03:110401:100, 40:03:110306:221, 40:03:000000:1736, 40:03:110305:14, 40:03:110305:21.

Зона планируемого размещения линейных объектов, подлежащих реконструкции в связи с изменением их местоположения состоит из 12 (двенадцати) контуров. Общая площадь зоны планируемого размещения линейных объектов, подлежащих реконструкции в связи с изменением их местоположения составляет **9 661 кв.м.**

Подробная информация по земельным участкам, а так же площадь, которую занимает зона планируемого размещения линейного объекта, приведены в таблице 2.2

Таблица 2.2

№ п/п	Правообладатель (правообладатели) и вид права	Номер кадастрового квартала/ кадастровый номер земельного участка	Категория земель	площадь зоны планируемого размещения линейного объекта, кв. м
1	Сведения о зарегистрированных правах, отсутствуют	40:03:112102:3	Земли населённых пунктов	45
2	Собственность Российская Федерация	40:03:000000:1789	Земли населённых пунктов	94
3	Собственность Российская Федерация	40:03:112102:55	Земли промышленности, энергетики, транспорта, связи, радиовещания, телевидения, информатики, земли для обеспечения космической деятельности, земли обороны, безопасности и земли иного специального назначения	9
4	Собственность Российская Федерация	40:03:112102:170	Земли промышленности, энергетики, транспорта, связи, радиовещания, телевидения, информатики, земли для обеспечения космической деятельности, земли обороны, безопасности и земли иного специального назначения	90
5	Сведения о зарегистрированных правах, отсутствуют	40:03:112102:38	Земли населённых пунктов	32
6	Земли, государственная собственность на которые не разграничена	40:03:112103	Земли, категория которых согласно сведениям ЕГРН не установлена	29

						81029-СПЗ-ДПТ-ПМТ1-ПЗ	Лист
							5
Изм.	Кол.уч.	Лист	№ док.	Подпись	Дата		

№ п/п	Правообладатель (правообладатели) и вид права	Номер кадастрового квартала/ кадастровый номер земельного участка	Категория земель	площадь зоны планируемого размещения линейного объекта, кв. м
7	Собственность Российская Федерация	40:03:110401:100	Земли населённых пунктов	9194
	Аренда ОАО "Российские железные дороги"			
8	Сведения о зарегистрированных правах, отсутствуют	40:03:110306:221	Земли населённых пунктов	30
9	Сведения о зарегистрированных правах, отсутствуют	40:03:000000:1736	Земли населённых пунктов	18
10	Земли, государственная собственность на которые не разграничена	40:03:110306 40:03:110304	Земли, категория которых согласно сведениям ЕГРН не установлена	22
11	Земли, государственная собственность на которые не разграничена	40:03:110305	Земли, категория которых согласно сведениям ЕГРН не установлена	14
12	Собственность Шустов Андрей Олегович	40:03:110305:14	Земли населённых пунктов	9
13	Сведения о зарегистрированных правах, отсутствуют	40:03:110305:21	Земли населённых пунктов	9
14	Земли, государственная собственность на которые не разграничена	40:03:112102 40:03:112101	Земли, категория которых согласно сведениям ЕГРН не установлена	66
Итого:				9 661

В соответствии с чертежом «Схема конструктивных и планировочных решений. Схема размещения временных зданий и сооружений. Масштаб 1:500» Том 2 настоящей документации, проектом планировки территории предусматривается размещение временных зданий, строений и сооружений, на период строительства, необходимых для осуществления строительства линейного объекта. Общая площадь территории, необходимой для размещения временных строений составляет **10 564 кв.м.**

3 Образование земельных участков

В зоне планируемого размещения линейного объекта проектом межевания территории предусмотрено образование 9 земельных участков и 6 частей земельного участка с кадастровым номером 40:03:110401:100. Подробная информация об образуемых земельных участках и частях земельных участков представлена в таблице 4.1 «Перечень и сведения о площади образуемых земельных участков, необходимых для строительства и размещения линейного объекта, которые будут отнесены к территориям общего пользования, в том числе в отношении которых предполагаются резервирование и (или) изъятие для государственных

						81029-СПЗ-ДПТ-ПМТ1-ПЗ	Лист
Изм.	Кол.уч.	Лист	№ док.	Подпись	Дата		6

нужд, возможные способы их образования, вид разрешенного использования образуемых земельных участков» настоящего тома.

В зоне планируемого размещения линейных объектов, подлежащих реконструкции в связи с изменением их местоположения проектом межевания территории предусмотрено образование 4 земельных участков и 14 частей земельных участков. Подробная информация об образуемых земельных участках и частях земельных участков представлена в таблице 5.1 «Перечень и сведения о земельных участках, подлежащих временному занятию на период строительства объекта, с целью реконструкции линейных объектов в связи с изменением их местоположения» настоящего тома.

С целью размещения временных зданий, строений и сооружений, на период строительства, необходимых для осуществления строительства линейного объекта проектом межевания предусмотрено образование 2 частей земельных участков. Подробная информация об образуемых частях земельных участков представлена в таблице 6.1 «Перечень и сведения о земельных участках, подлежащих временному занятию на период строительства объекта, с целью складирования строительных и иных материалов, размещение временных или вспомогательных сооружений (включая ограждения, бытовки, навесы) и (или) строительной техники, которые необходимы для обеспечения реконструкции линейного объекта, сведения о площади образуемых земельных участков, возможные способы их образования, вид разрешенного использования образуемых земельных участков» настоящего тома.

						81029-СПЗ-ДПТ-ПМТ1-ПЗ	Лист
							7
Изм.	Кол.уч.	Лист	№ док.	Подпись	Дата		

4 Перечень и сведения о площади образуемых земельных участков, необходимых для строительства и размещения линейного объекта, которые будут отнесены к территориям общего пользования, в том числе в отношении которых предполагаются резервирование и (или) изъятие для государственных нужд, возможные способы их образования, вид разрешенного использования образуемых земельных участков

Таблица 4.1

Номер участка на чертеже межевания	Кадастровый номер земельного участка/номер кадастрового квартала	Адрес/ Местоположение земельного участка	Правообладатель	Вид права	Площадь исходного земельного участка, кв. м	Площадь образуемого земельного участка/части земельного участка, кв. м.	Категория земель исходного земельного участка	Устанавливаемая категория земель проектом межевания территории	Вид разрешенного использования исходного земельного участка	Вид разрешенного использования образуемого земельного участка устанавливаемого проектом межевания территории в соответствии с классификатором (Код)	Характеристика образуемой части земельного участка	Возможный способ образования земельного участка/части земельного участка	Условный номер образуемого земельного участка/части земельного участка
1	40:03:000000:1789	Калужская область, р-н Боровский, г. Балабаново	Российская Федерация	Собственность	30046	4 415	Земли населённых пунктов	Земли населённых пунктов	не установлен	Земельные участки (территории) общего пользования (код 12.0)	-	Раздел с сохранением исходного ЗУ 40:03:000000:1789 в измененных границах	40:03:000000:1789:ЗУ1
2	40:03:000000:1789	Калужская область, р-н Боровский, г. Балабаново	Российская Федерация	Собственность	30046	28	Земли населённых пунктов	Земли населённых пунктов	не установлен	Земельные участки (территории) общего пользования (код 12.0)	-	Раздел с сохранением исходного ЗУ 40:03:000000:1789 в измененных границах	40:03:000000:1789:ЗУ2
3	40:03:000000	Калужская область, р-н Боровский, г. Балабаново	Земли, государственная собственность на которые не разграничена	-	-	4546	-	Земли населённых пунктов	-	Земельные участки (территории) общего пользования (код 12.0)	-	Образование земельного участка из земель находящихся в государственной или муниципальной собственности	40:03:000000:ЗУ1
4	40:03:110401:100	Калужская, р-н Боровский, г. Балабаново	Российская Федерация	Собственность	332643	109	Земли населённых пунктов	-	Для размещения и эксплуатации объектов железнодорожного транспорта	-	Для размещения линейного объекта	Образование части земельного участка с кадастровым номером 40:03:110401:100	40:03:110401:100/чзу1
			Открытое акционерное общество "Российские железные дороги"	Аренда									
5	40:03:110401:100	Калужская, р-н Боровский, г. Балабаново	Российская Федерация	Собственность	332643	183	Земли населённых пунктов	-	Для размещения и эксплуатации объектов железнодорожного транспорта	-	Для размещения линейного объекта	Образование части земельного участка с кадастровым номером 40:03:110401:100	40:03:110401:100/чзу2
			Открытое акционерное общество "Российские железные дороги"	Аренда									
6	40:03:110401:100	Калужская, р-н Боровский, г. Балабаново	Российская Федерация	Собственность	332643	1704	Земли населённых пунктов	-	Для размещения и эксплуатации объектов железнодорожного транспорта	-	Для размещения линейного объекта	Образование части земельного участка с кадастровым номером 40:03:110401:100	40:03:110401:100/чзу3
			Открытое акционерное общество "Российские железные дороги"	Аренда									
7	40:03:110401:100	Калужская, р-н Боровский, г. Балабаново	Российская Федерация	Собственность	332643	183	Земли населённых пунктов	-	Для размещения и эксплуатации объектов железнодорожного транспорта	-	Для размещения линейного объекта	Образование части земельного участка с кадастровым номером 40:03:110401:100	40:03:110401:100/чзу4
			Открытое акционерное общество "Российские железные дороги"	Аренда									

Изм.	Кол.уч.	Лист	№ док.	Подпись	Дата
------	---------	------	--------	---------	------

Номер участка на чертеже межевания	Кадастровый номер земельного участка/номер кадастрового квартала	Адрес/ Местоположение земельного участка	Правообладатель	Вид права	Площадь исходного земельного участка, кв. м	Площадь образуемого земельного участка/части земельного участка, кв. м.	Категория земель исходного земельного участка	Устанавливаемая категория земель проектом межевания территории	Вид разрешенного использования исходного земельного участка	Вид разрешенного использования образуемого земельного участка устанавливаемого проектом межевания территории в соответствии с классификатором (Код)	Характеристика образуемой части земельного участка	Возможный способ образования земельного участка/части земельного участка	Условный номер образуемого земельного участка/части земельного участка
8	40:03:110401:100	Калужская, р-н Боровский, г. Балабаново	Российская Федерация	Собственность	332643	89	Земли населённых пунктов	-	Для размещения и эксплуатации объектов железнодорожного транспорта	-	Для размещения линейного объекта	Образование части земельного участка с кадастровым номером 40:03:110401:100	40:03:110401:100/чзу5
			Открытое акционерное общество "Российские железные дороги"	Аренда									
9	40:03:110401:100	Калужская, р-н Боровский, г. Балабаново	Российская Федерация	Собственность	332643	4497	Земли населённых пунктов	-	Для размещения и эксплуатации объектов железнодорожного транспорта	-	Для размещения линейного объекта	Образование части земельного участка с кадастровым номером 40:03:110401:100	40:03:110401:100/чзу6
			Открытое акционерное общество "Российские железные дороги"	Аренда									
10	40:03:000000	Калужская, р-н Боровский, г. Балабаново	Земли, государственная собственность на которые не разграничена	-	-	3455	-	Земли населённых пунктов	-	Земельные участки (территории) общего пользования (код 12.0)	-	Образование многоконтурного земельного участка из земель находящихся в государственной или муниципальной собственности	40:03:000000:3У2(1)
11				-	2791	40:03:000000:3У2(2)							
Итого:		-	-	-	-	6246	-	-	-	-	-	-	40:03:000000:3У2
12	40:03:110305:545	Калужская область, р-н Боровский, г. Балабаново, ул. 50 лет Октября, д. 24	Ярмола Олег Александрович	Собственность	1120	44	Земли населённых пунктов	Земли населённых пунктов	для размещения и обслуживания автосервиса	Земельные участки (территории) общего пользования (код 12.0)	-	Раздел земельного участка 40:03:110305:545	40:03:110305:545:3У1
13	40:03:110305:545	Калужская область, р-н Боровский, г. Балабаново, ул. 50 лет Октября, д. 24	Ярмола Олег Александрович	Собственность	1120	44	Земли населённых пунктов	Земли населённых пунктов	для размещения и обслуживания автосервиса	Земельные участки (территории) общего пользования (код 12.0)	-	Раздел земельного участка 40:03:110305:545	40:03:110305:545:3У2
14	40:03:110305:21	обл. Калужская, р-н Боровский, г. Балабаново, ул. 50 лет Октября	Сведения о зарегистрированных правах, отсутствуют	-	1063	45	Земли населённых пунктов	Земли населённых пунктов	Для строительства торгово-офисного центра	Земельные участки (территории) общего пользования (код 12.0)	-	Раздел земельного участка 40:03:110305:21	40:03:110305:21:3У1
15	40:03:110305:558	Калужская область, Боровский муниципальный район, городское поселение Город Балабаново, г. Балабаново, ул. 50 лет Октября, з/у 18А	Мойсевич Ульяна Андреевна	Собственность	921	8	Земли населённых пунктов	Земли населённых пунктов	банки, учреждения кредитования, страхования, нотариальные конторы, ломбарды, юридические консультации, суды, агентства недвижимости, центры обслуживания, рекламные агентства, административные здания, офисы; парковки перед объектами деловых, культурных, обслуживающих и коммерческих видов использования	Земельные участки (территории) общего пользования (код 12.0)	-	Раздел земельного участка 40:03:110305:558	40:03:110305:558:3У1

Изм.	Кол.уч.	Лист	№ док.	Подпись	Дата
------	---------	------	--------	---------	------

Номер участка на чертеже межевания	Кадастровый номер земельного участка/номер кадастрового квартала	Адрес/ Местоположение земельного участка	Правообладатель	Вид права	Площадь исходного земельного участка, кв. м	Площадь образуемого земельного участка/части земельного участка, кв. м.	Категория земель исходного земельного участка	Устанавливаемая категория земель проектом межевания территории	Вид разрешенного использования исходного земельного участка	Вид разрешенного использования образуемого земельного участка устанавливаемого проектом межевания территории в соответствии с классификатором (Код)	Характеристика образуемой части земельного участка	Возможный способ образования земельного участка/части земельного участка	Условный номер образуемого земельного участка/части земельного участка
16	40:03:110305:558	Калужская область, Боровский муниципальный район, городское поселение Город Балабаново, г. Балабаново, ул. 50 лет Октября, з/у 18А	Мойсевич Ульяна Андреевна	Собственность	921	32	Земли населённых пунктов	Земли населённых пунктов	банки, учреждения кредитования, страхования, нотариальные конторы, ломбарды, юридические консультации, суды, агентства недвижимости, центры обслуживания, рекламные агентства, административные здания, офисы; парковки перед объектами деловых, культурных, обслуживающих и коммерческих видов использования	Земельные участки (территории) общего пользования (код 12.0)	-	Раздел земельного участка 40:03:110305:558	40:03:110305:558:3У2
Итого по объекту:						22 173							

Изм.	Кол.уч.	Лист	№ док.	Подпись	Дата

81029-СПЗ-ДПТ-ПМТ1-ПЗ

Лист

10

5 Перечень и сведения о земельных участках, подлежащих временному занятию на период строительства объекта, с целью реконструкции линейных объектов в связи с изменением их местоположения

Таблица 5.1

Номер участка на чертеже межевания	Кадастровый номер земельного участка/номер кадастрового квартала	Адрес/ Местоположение земельного участка	Правообладатель	Вид права	Площадь исходного земельного участка, кв. м	Площадь образуемого земельного участка/части земельного участка, кв. м.	Категория земель исходного земельного участка	Устанавливаемая категория земель проектом межевания территории	Вид разрешенного использования исходного земельного участка	Вид разрешенного использования образуемого земельного участка устанавливаемого проектом межевания территории в соответствии с классификатором (Код)	Характеристика образуемой части земельного участка	Возможный способ образования земельного участка/части земельного участка	Условный номер образуемого земельного участка/части земельного участка
1	40:03:112102:3	Калужская обл., р-н Боровский, г. Балабаново, район 96 км Киевского шоссе	Сведения о зарегистрированных правах, отсутствуют	-	41843	29	Земли населённых пунктов	-	для размещения производственной базы и административно-бытового корпуса	-	Временное занятие с целью переустройства инженерных коммуникаций	Образование части земельного участка с кадастровым номером 40:03:112102:3	40:03:112102:3/чзу1
2	40:03:112102:3	Калужская обл., р-н Боровский, г. Балабаново, район 96 км Киевского шоссе	Сведения о зарегистрированных правах, отсутствуют	-	41843	16	Земли населённых пунктов	-	для размещения производственной базы и административно-бытового корпуса	-	Временное занятие с целью переустройства инженерных коммуникаций	Образование части земельного участка с кадастровым номером 40:03:112102:3	40:03:112102:3/чзу2
3	40:03:000000:1789	Калужская область, р-н Боровский, г. Балабаново	Российская Федерация	Собственность	30046	89	Земли населённых пунктов	-	не установлен	-	Временное занятие с целью переустройства инженерных коммуникаций	Образование части земельного участка с кадастровым номером 40:03:000000:1789	40:03:000000:1789/чзу1
4	40:03:000000:1789	Калужская область, р-н Боровский, г. Балабаново	Российская Федерация	Собственность	30046	5	Земли населённых пунктов	-	не установлен	-	Временное занятие с целью переустройства инженерных коммуникаций	Образование части земельного участка с кадастровым номером 40:03:000000:1789	40:03:000000:1789/чзу2
5	40:03:112102:55	Калужская область, р-н Боровский, г. Балабаново, 96 км Киевского шоссе	Российская Федерация	Собственность	1040	9	Земли промышленности, энергетики, транспорта, связи, радиовещания, телевидения, информатики, земли для обеспечения космической деятельности, земли обороны, безопасности и земли иного специального назначения	-	Для размещения и обслуживания объектов асфальтобетонного завода ФГУ ДЭП-22	-	Временное занятие с целью переустройства инженерных коммуникаций	Образование части земельного участка с кадастровым номером 40:03:112102:55	40:03:112102:55/чзу1
6	40:03:112102:170	Калужская обл., р-н Боровский, г. Балабаново, 96 км Киевского шоссе	Российская Федерация	Собственность	54447	3	Земли промышленности, энергетики, транспорта, связи, радиовещания, телевидения, информатики, земли для обеспечения космической деятельности, земли обороны, безопасности и земли иного специального назначения	-	Для размещения и обслуживания объектов асфальтобетонного завода ФГУ ДЭП-22	-	Временное занятие с целью переустройства инженерных коммуникаций	Образование части земельного участка с кадастровым номером 40:03:112102:170	40:03:112102:170/чзу1

Изм.	Кол.уч.	Лист	№ док.	Подпись	Дата
------	---------	------	--------	---------	------

81029-СПЗ-ДПТ-ПМТ1-ПЗ

Лист

11

Номер участка на чертеже межевания	Кадастровый номер земельного участка/номер кадастрового квартала	Адрес/ Местоположение земельного участка	Правообладатель	Вид права	Площадь исходного земельного участка, кв. м	Площадь образуемого земельного участка/части земельного участка, кв. м.	Категория земель исходного земельного участка	Устанавливаемая категория земель проектом межевания территории	Вид разрешенного использования исходного земельного участка	Вид разрешенного использования образуемого земельного участка устанавливаемого проектом межевания территории в соответствии с классификатором (Код)	Характеристика образуемой части земельного участка	Возможный способ образования земельного участка/части земельного участка	Условный номер образуемого земельного участка/части земельного участка
7	40:03:112102:170	Калужская обл., р-н Боровский, г. Балабаново, 96 км Киевского шоссе	Российская Федерация	Собственность	54447	87	Земли промышленности, энергетики, транспорта, связи, радиовещания, телевидения, информатики, земли для обеспечения космической деятельности, земли обороны, безопасности и земли иного специального назначения	-	Для размещения и обслуживания объектов асфальтобетонного завода ФГУ ДЭП-22	-	Временное занятие с целью переустройства инженерных коммуникаций	Образование части земельного участка с кадастровым номером 40:03:112102:170	40:03:112102:170/чзу2
8	40:03:112102:38	Калужская область, р-н Боровский, г. Балабаново, в районе железнодорожного тоннеля	Сведения о зарегистрированных правах, отсутствуют	Собственность	7385	32	Земли населённых пунктов	-	для муниципальных нужд	-	Временное занятие с целью переустройства инженерных коммуникаций	Образование части земельного участка с кадастровым номером 40:03:112102:38 не требуется*	40:03:112102:38/чзу1
9	40:03:112103	Калужская, р-н Боровский, г. Балабаново	Земли, государственная собственность на которые не разграничена	-	-	1	-	Земли населённых пунктов	-	Коммунальное обслуживание (код 3.1)	-	Образование многоконтурного земельного участка из земель находящихся в государственной или муниципальной собственности	40:03:112103:3У1(1)
10						15							40:03:112103:3У1(2)
11						13							40:03:112103:3У1(3)
Итого:		-	-	-	-	29	-	-	-	-	-	40:03:112103:3У1	
12	40:03:110401:100	Калужская, р-н Боровский, г. Балабаново	Российская Федерация	Собственность	332643	7735	Земли населённых пунктов	-	Для размещения и эксплуатации объектов железнодорожного транспорта	-	Временное занятие с целью переустройства инженерных коммуникаций	Образование части земельного участка с кадастровым номером 40:03:110401:100	40:03:110401:100/чзу7
			Открытое акционерное общество "Российские железные дороги"	Аренда									
13	40:03:110401:100	Калужская, р-н Боровский, г. Балабаново	Российская Федерация	Собственность	332643	1459	Земли населённых пунктов	-	Для размещения и эксплуатации объектов железнодорожного транспорта	-	Временное занятие с целью переустройства инженерных коммуникаций	Образование части земельного участка с кадастровым номером 40:03:110401:100	40:03:110401:100/чзу8
			Открытое акционерное общество "Российские железные дороги"	Аренда									
14	40:03:110306:221	Калужская область, р-н Боровский, г. Балабаново, ул. 50 лет Октября, в районе д.23	Сведения о зарегистрированных правах, отсутствуют	-	1552	2	Земли населённых пунктов	-	Сады, аллеи, скверы	-	Временное занятие с целью переустройства инженерных коммуникаций	Образование части земельного участка с кадастровым номером 40:03:110306:221	40:03:110306:221/чзу1

Изм.	Кол.уч.	Лист	№ док.	Подпись	Дата

Номер участка на чертеже межевания	Кадастровый номер земельного участка/номер кадастрового квартала	Адрес/ Местоположение земельного участка	Правообладатель	Вид права	Площадь исходного земельного участка, кв. м	Площадь образуемого земельного участка/части земельного участка, кв. м.	Категория земель исходного земельного участка	Устанавливаемая категория земель проектом межевания территории	Вид разрешенного использования исходного земельного участка	Вид разрешенного использования образуемого земельного участка устанавливаемого проектом межевания территории в соответствии с классификатором (Код)	Характеристика образуемой части земельного участка	Возможный способ образования земельного участка/части земельного участка	Условный номер образуемого земельного участка/части земельного участка
15	40:03:110306:221	Калужская область, р-н Боровский, г. Балабаново, ул. 50 лет Октября, в районе д.23	Сведения о зарегистрированных правах, отсутствуют	-	1552	28	Земли населённых пунктов	-	Сады, аллеи, скверы	-	Временное занятие с целью переустройства инженерных коммуникаций	Образование части земельного участка с кадастровым номером 40:03:110306:221	40:03:110306:221/чзу2
16	40:03:000000:1736	Калужская область, р-н Боровский, г. Балабаново, ул. Южная	Сведения о зарегистрированных правах, отсутствуют	-	4331	18	Земли населённых пунктов	-	для размещения и обслуживания автомобильной дороги ул. Южная	-	Временное занятие с целью переустройства инженерных коммуникаций	Образование части земельного участка с кадастровым номером 40:03:000000:1736	40:03:000000:1736/чзу1
17	40:03:000000	Калужская, р-н Боровский, г. Балабаново	Земли, государственная собственность на которые не разграничена	-	-	5	-	Земли населённых пунктов	-	Коммунальное обслуживание (код 3.1)	-	Образование многоконтурного земельного участка из земель находящихся в государственной или муниципальной собственности	40:03:000000:3У3(1)
18						16							40:03:000000:3У3(2)
19						1							40:03:000000:3У3(3)
Итого:		-	-	-	-	22	-	-	-	-	-	-	40:03:000000:3У3
20	40:03:110305	Калужская, р-н Боровский, г. Балабаново	Земли, государственная собственность на которые не разграничена	-	-	14	-	Земли населённых пунктов	-	Коммунальное обслуживание (код 3.1)	-	Образование многоконтурного земельного участка из земель находящихся в государственной или муниципальной собственности	40:03:110305:3У1
21	40:03:110305:14	Калужская область, р-н Боровский, г. Балабаново, ул. 50 лет Октября	Шустов Андрей Олегович	Собственность	6013	9	Земли населённых пунктов	-	Магазины, торговые комплексы, торговые дома	-	Временное занятие с целью переустройства инженерных коммуникаций	Образование части земельного участка с кадастровым номером 40:03:110305:14	40:03:110305:14/чзу1
22	40:03:110305:21	обл. Калужская, р-н Боровский, г. Балабаново, ул. 50 лет Октября	Сведения о зарегистрированных правах, отсутствуют	-	1063	9	Земли населённых пунктов	-	Для строительства торгово-офисного центра	-	Временное занятие с целью переустройства инженерных коммуникаций	Образование части земельного участка с кадастровым номером 40:03:110305:21	40:03:110305:21/чзу1
23	40:03:000000	Калужская, р-н Боровский, г. Балабаново	Земли, государственная собственность на которые не разграничена	-	-	66	-	Земли населённых пунктов	-	Коммунальное обслуживание (код 3.1)	-	Образование земельного участка из земель находящихся в государственной или муниципальной собственности	40:03:000000:3У4
Итого по объекту:						9 661							

* образование части земельного участка с кадастровым номером 40:03:112102:38 не требуется в связи с тем, что вся площадь данного земельного участка будет использоваться на период строительства, с целью переустройства инженерных коммуникаций, а также с целью складирования строительных и иных материалов, размещение временных или вспомогательных сооружений.

Изм.	Кол.уч.	Лист	№ док.	Подпись	Дата
------	---------	------	--------	---------	------

7 Сведения о границах территории, в отношении которой утвержден проект межевания

Каталог координат поворотных точек образуемых земельных участков и частей земельных участков, необходимых для размещения и строительства линейного объекта

№ точки	X, м	Y, м
40:03:000000:1789:ЗУ1		
н1	504 172,34	1 325 456,25
н2	504 076,35	1 325 729,77
н3	504 062,84	1 325 770,01
н4	504 060,34	1 325 769,59
н5	504 067,08	1 325 750,58
н6	504 064,37	1 325 744,92
н7	504 059,86	1 325 743,28
н8	504 056,14	1 325 740,89
н9	504 068,68	1 325 706,63
н10	504 077,89	1 325 678,65
н11	504 115,77	1 325 578,66
н12	504 158,92	1 325 451,43
н1	504 172,34	1 325 456,25
40:03:000000:1789:ЗУ2		
н1	504 131,92	1 325 627,26
н2	504 128,57	1 325 637,18
н3	504 126,02	1 325 636,32
н4	504 129,37	1 325 626,40
н1	504 131,92	1 325 627,26
40:03:000000:ЗУ1		
н1	504 217,82	1 325 321,92
н2	504 217,79	1 325 321,96
н3	504 175,73	1 325 446,60
н4	504 172,34	1 325 456,25
н5	504 158,92	1 325 451,43
н6	504 115,77	1 325 578,66
н7	504 113,51	1 325 578,21
н8	504 115,60	1 325 567,91
н9	504 118,90	1 325 568,66
н10	504 119,59	1 325 565,03
н11	504 116,34	1 325 564,28
н12	504 121,91	1 325 536,95
н13	504 120,25	1 325 536,57
н14	504 161,99	1 325 420,89
н15	504 175,31	1 325 383,98
н16	504 166,24	1 325 373,72
н17	504 179,17	1 325 328,14
н18	504 193,29	1 325 333,78
н19	504 200,66	1 325 315,06
н20	504 214,30	1 325 320,51
н1	504 217,82	1 325 321,92
40:03:110401:100/чзу1		
н1	504 232,13	1 325 297,62
н2	504 231,58	1 325 299,45
н3	504 217,82	1 325 321,92
н4	504 214,30	1 325 320,51
н5	504 227,90	1 325 297,81

						81029-СПЗ-ДПТ-ПМТ1-ПЗ	Лист
Изм.	Кол.уч.	Лист	№ док.	Подпись	Дата		15

№ точки	X, м	Y, м
н6	504 228,31	1 325 296,45
н1	504 232,13	1 325 297,62
40:03:110401:100/чзү2		
н1	504 248,57	1 325 307,13
н2	504 257,62	1 325 318,21
н3	504 247,74	1 325 326,28
н4	504 238,69	1 325 315,20
н1	504 248,57	1 325 307,13
40:03:110401:100/чзү3		
н1	504 231,51	1 325 246,27
н2	504 322,86	1 325 268,11
н3	504 264,55	1 325 272,34
н4	504 245,14	1 325 282,25
н5	504 237,41	1 325 280,12
н6	504 235,29	1 325 287,13
н7	504 231,52	1 325 285,98
н8	504 233,45	1 325 279,68
н9	504 229,99	1 325 275,31
н10	504 218,25	1 325 254,98
н1	504 231,51	1 325 246,27
40:03:110401:100/чзү4		
н1	504 318,98	1 325 274,61
н2	504 322,44	1 325 288,49
н3	504 310,05	1 325 291,57
н4	504 306,60	1 325 277,69
н1	504 318,98	1 325 274,61
40:03:110401:100/чзү5		
н1	504 386,29	1 325 274,28
н2	504 386,97	1 325 281,17
н3	504 374,28	1 325 282,43
н4	504 373,57	1 325 275,37
н1	504 386,29	1 325 274,28
40:03:110401:100/чзү6		
н1	504 615,08	1 325 249,94
н2	504 588,76	1 325 274,63
н3	504 563,98	1 325 284,81
н4	504 545,24	1 325 286,25
н5	504 525,59	1 325 287,08
н6	504 500,18	1 325 288,62
н7	504 492,28	1 325 290,71
н8	504 477,16	1 325 290,18
н9	504 451,55	1 325 290,91
н10	504 448,48	1 325 290,77
н11	504 432,09	1 325 292,02
н12	504 413,45	1 325 293,09
н13	504 405,84	1 325 272,60
н14	504 559,77	1 325 259,40
н1	504 615,08	1 325 249,94
40:03:000000:3У2		
40:03:000000:3У2(1)		
н1	504 665,60	1 325 215,13
н2	504 666,97	1 325 218,75
н3	504 657,85	1 325 223,93
н4	504 289,05	1 325 260,02
н5	504 232,37	1 325 246,48
н6	504 232,40	1 325 246,32
н7	504 232,58	1 325 245,39
н8	504 233,24	1 325 244,40

						81029-СПЗ-ДПТ-ПМТ1-ПЗ	Лист
Изм.	Кол.уч.	Лист	№ док.	Подпись	Дата		16

№ точки	X, м	Y, м
н9	504 234,00	1 325 243,38
н10	504 235,06	1 325 242,35
н11	504 236,35	1 325 241,36
н12	504 237,94	1 325 240,47
н13	504 240,18	1 325 239,67
н14	504 251,03	1 325 237,09
н15	504 252,92	1 325 237,07
н16	504 254,57	1 325 237,39
н17	504 255,96	1 325 238,12
н18	504 256,84	1 325 238,98
н19	504 257,47	1 325 239,84
н20	504 258,24	1 325 241,59
н21	504 259,55	1 325 247,17
н22	504 265,50	1 325 251,30
н23	504 271,95	1 325 255,77
н24	504 308,65	1 325 247,07
н25	504 309,27	1 325 250,82
н26	504 309,90	1 325 254,62
н27	504 318,10	1 325 253,72
н28	504 316,94	1 325 248,75
н29	504 316,78	1 325 248,06
н30	504 334,23	1 325 244,00
н31	504 362,97	1 325 234,38
н32	504 388,18	1 325 239,00
н33	504 393,18	1 325 238,15
н34	504 403,58	1 325 241,82
н35	504 448,05	1 325 237,36
н36	504 448,37	1 325 238,35
н37	504 483,39	1 325 235,25
н38	504 480,22	1 325 219,34
н39	504 485,57	1 325 217,99
н40	504 487,01	1 325 223,46
н41	504 487,93	1 325 225,64
н42	504 489,31	1 325 228,71
н43	504 490,91	1 325 232,21
н44	504 500,18	1 325 228,46
н45	504 509,74	1 325 227,58
н46	504 521,22	1 325 226,51
н47	504 552,55	1 325 223,59
н48	504 555,17	1 325 230,44
н49	504 585,05	1 325 227,87
н50	504 634,55	1 325 223,37
н51	504 649,05	1 325 222,37
н1	504 665,60	1 325 215,13
40:03:000000:3У2(2)		
н1	504 672,47	1 325 233,30
н2	504 674,90	1 325 239,71
н3	504 559,77	1 325 259,40
н4	504 358,60	1 325 276,65
н5	504 334,93	1 325 270,99
н6	504 647,22	1 325 239,89
н7	504 663,32	1 325 237,12
н8	504 668,75	1 325 235,23
н1	504 672,47	1 325 233,30
40:03:110305:545:3У1		
н1	504 269,58	1 325 251,98
н2	504 289,12	1 325 251,70
н3	504 271,95	1 325 255,77

						81029-СПЗ-ДПТ-ПМТ1-ПЗ	Лист
Изм.	Кол.уч.	Лист	№ док.	Подпись	Дата		17

№ точки	X, м	Y, м
н4	504 265,50	1 325 251,30
н1	504 269,58	1 325 251,98
40:03:110305:545:3У2		
н1	504 316,78	1 325 248,06
н2	504 316,94	1 325 248,75
н3	504 318,10	1 325 253,72
н4	504 309,90	1 325 254,62
н5	504 309,27	1 325 250,82
н6	504 309,05	1 325 249,46
н1	504 316,78	1 325 248,06
40:03:110305:21:3У1		
н1	504 480,22	1 325 219,34
н2	504 483,39	1 325 235,25
н3	504 468,01	1 325 236,61
н4	504 481,57	1 325 231,99
н5	504 478,85	1 325 219,68
н1	504 480,22	1 325 219,34
40:03:110305:558:3У1		
н1	504 486,56	1 325 217,74
н2	504 489,31	1 325 228,71
н3	504 487,93	1 325 225,64
н4	504 487,01	1 325 223,46
н5	504 485,57	1 325 217,99
н1	504 486,56	1 325 217,74
40:03:110305:558:3У2		
н1	504 516,53	1 325 226,43
н2	504 521,22	1 325 226,51
н3	504 509,74	1 325 227,58
н4	504 500,18	1 325 228,46
н5	504 490,91	1 325 232,21
н6	504 489,87	1 325 229,94
н7	504 494,77	1 325 228,77
н8	504 499,97	1 325 227,75
н9	504 505,58	1 325 226,99
н10	504 511,04	1 325 226,57
н1	504 516,53	1 325 226,43

						81029-СПЗ-ДПТ-ПМТ1-ПЗ	Лист
Изм.	Кол.уч.	Лист	№ док.	Подпись	Дата		18

Каталог координат поворотных точек образуемых земельных участков и частей земельных участков, необходимых для размещения линейных объектов, подлежащих реконструкции в связи с изменением их местоположения

№ точки	X, м	Y, м
40:03:112102:3/чзу1		
1	504 125,41	1 325 638,12
2	504 127,84	1 325 642,60
3	504 130,92	1 325 645,84
4	504 131,41	1 325 646,19
5	504 130,40	1 325 647,89
6	504 123,44	1 325 643,77
1	504 125,41	1 325 638,12
40:03:112102:3/чзу2		
1	504 136,11	1 325 632,67
2	504 138,56	1 325 634,13
3	504 132,79	1 325 643,87
1	504 136,11	1 325 632,67
40:03:000000:1789/чзу1		
1	504 137,06	1 325 649,07
2	504 137,06	1 325 666,47
3	504 115,89	1 325 666,47
4	504 115,89	1 325 649,07
1	504 137,06	1 325 649,07
40:03:000000:1789/чзу1		
1	504 140,58	1 325 599,85
2	504 139,49	1 325 602,15
3	504 137,84	1 325 601,33
4	504 138,66	1 325 598,91
1	504 140,58	1 325 599,85
40:03:112102:55/чзу1		
1	504 159,38	1 325 540,35
2	504 154,64	1 325 553,79
3	504 154,01	1 325 555,35
4	504 153,50	1 325 555,15
5	504 158,87	1 325 540,17
1	504 159,38	1 325 540,35
40:03:112102:170/чзу1		
1	504 202,12	1 325 435,67
2	504 201,85	1 325 436,21
3	504 199,95	1 325 435,25
4	504 197,05	1 325 433,79
5	504 197,25	1 325 433,22
1	504 202,12	1 325 435,67
40:03:112102:170/чзу2		
1	504 221,58	1 325 381,73
2	504 215,21	1 325 399,81
3	504 213,33	1 325 399,14
4	504 213,90	1 325 397,52
5	504 211,59	1 325 393,29
6	504 215,53	1 325 382,30
1	504 221,58	1 325 381,73
40:03:112102:38/чзу1		
1	504 223,02	1 325 377,64
2	504 221,58	1 325 381,72
3	504 215,53	1 325 382,29
4	504 218,47	1 325 375,06

						81029-СПЗ-ДПТ-ПМТ1-ПЗ	Лист
Изм.	Кол.уч.	Лист	№ док.	Подпись	Дата		19

№ точки	X, м	Y, м
1	504 223,02	1 325 377,64
40:03:112103:ЗУ1		
40:03:112103:ЗУ1(1)		
1	504 173,67	1 325 382,13
2	504 173,03	1 325 383,66
3	504 172,48	1 325 383,43
4	504 173,23	1 325 381,63
1	504 173,67	1 325 382,13
40:03:112103:ЗУ1(2)		
1	504 171,05	1 325 356,74
2	504 170,47	1 325 358,78
3	504 165,94	1 325 359,51
4	504 163,71	1 325 359,87
5	504 164,64	1 325 357,10
1	504 171,05	1 325 356,74
40:03:112103:ЗУ1(3)		
1	504 177,11	1 325 335,40
2	504 175,13	1 325 342,37
3	504 173,70	1 325 334,43
1	504 177,11	1 325 335,40
40:03:110401:100/чз7		
1	504 716,66	1 325 246,21
2	504 718,26	1 325 254,81
3	504 626,24	1 325 270,07
4	504 611,75	1 325 275,91
5	504 638,10	1 325 272,90
6	504 655,53	1 325 271,31
7	504 655,71	1 325 273,30
8	504 638,33	1 325 274,88
9	504 595,65	1 325 281,98
10	504 585,63	1 325 285,34
11	504 578,50	1 325 286,46
12	504 575,21	1 325 285,12
13	504 567,02	1 325 286,06
14	504 574,84	1 325 338,48
15	504 572,76	1 325 339,70
16	504 565,02	1 325 286,28
17	504 539,63	1 325 289,17
18	504 542,00	1 325 296,43
19	504 540,10	1 325 297,05
20	504 537,73	1 325 289,79
21	504 493,62	1 325 304,29
22	504 481,31	1 325 304,72
23	504 484,94	1 325 327,61
24	504 486,40	1 325 327,40
25	504 486,94	1 325 331,39
26	504 483,47	1 325 331,86
27	504 482,93	1 325 327,90
28	504 484,35	1 325 327,69
29	504 480,71	1 325 304,74
30	504 440,57	1 325 306,17
31	504 381,55	1 325 304,71
32	504 326,58	1 325 301,70
33	504 295,00	1 325 297,48
34	504 286,58	1 325 297,82
35	504 284,44	1 325 296,07
36	504 272,81	1 325 294,51
37	504 237,90	1 325 288,05

						81029-СПЗ-ДПТ-ПМТ1-ПЗ	Лист
Изм.	Кол.уч.	Лист	№ док.	Подпись	Дата		20

№ точки	X, м	Y, м
38	504 216,58	1 325 283,63
39	504 193,55	1 325 277,55
40	504 186,73	1 325 306,56
41	504 199,64	1 325 309,89
42	504 210,77	1 325 314,27
43	504 211,97	1 325 312,39
44	504 214,01	1 325 311,85
45	504 214,43	1 325 310,04
46	504 219,87	1 325 311,21
47	504 214,30	1 325 320,51
48	504 200,66	1 325 315,06
49	504 193,29	1 325 333,78
50	504 179,17	1 325 328,14
51	504 180,37	1 325 320,27
52	504 157,16	1 325 306,65
53	504 094,69	1 325 268,41
54	504 055,46	1 325 244,24
55	504 056,50	1 325 242,54
56	504 098,00	1 325 268,10
57	504 107,82	1 325 274,11
58	504 138,62	1 325 291,64
59	504 153,95	1 325 298,20
60	504 182,41	1 325 307,52
61	504 187,45	1 325 275,94
62	504 162,80	1 325 269,44
63	504 163,78	1 325 266,79
64	504 187,90	1 325 273,16
65	504 189,07	1 325 265,79
66	504 182,34	1 325 264,25
67	504 181,49	1 325 268,16
68	504 178,07	1 325 267,41
69	504 178,93	1 325 263,50
70	504 164,86	1 325 257,87
71	504 116,56	1 325 242,82
72	504 106,57	1 325 239,36
73	504 013,57	1 325 204,12
74	504 014,28	1 325 202,25
75	504 112,35	1 325 239,41
76	504 158,98	1 325 253,94
77	504 170,13	1 325 257,25
78	504 188,02	1 325 262,16
79	504 188,48	1 325 259,00
80	504 189,48	1 325 259,14
81	504 193,03	1 325 237,07
82	504 194,98	1 325 237,54
83	504 191,46	1 325 259,43
84	504 195,86	1 325 260,05
85	504 196,20	1 325 258,66
86	504 198,14	1 325 259,14
87	504 197,85	1 325 260,33
88	504 201,73	1 325 260,89
89	504 201,77	1 325 251,50
90	504 211,52	1 325 256,09
91	504 212,86	1 325 255,05
92	504 207,46	1 325 240,52
93	504 208,16	1 325 240,69
94	504 213,36	1 325 254,67
95	504 213,65	1 325 254,44

						81029-СПЗ-ДПТ-ПМТ1-ПЗ	Лист
Изм.	Кол.уч.	Лист	№ док.	Подпись	Дата		21

№ точки	X, м	Y, м
96	504 214,08	1 325 255,00
97	504 225,77	1 325 245,95
98	504 225,43	1 325 245,69
99	504 226,00	1 325 244,95
100	504 228,12	1 325 245,46
101	504 227,81	1 325 245,87
102	504 229,80	1 325 247,40
103	504 229,27	1 325 247,75
104	504 227,45	1 325 246,35
105	504 227,02	1 325 246,91
106	504 226,26	1 325 246,33
107	504 214,45	1 325 255,47
108	504 214,88	1 325 256,02
109	504 213,55	1 325 257,05
110	504 218,98	1 325 259,61
111	504 220,32	1 325 258,57
112	504 229,99	1 325 275,31
113	504 233,45	1 325 279,68
114	504 231,52	1 325 285,98
115	504 235,29	1 325 287,13
116	504 237,41	1 325 280,12
117	504 245,14	1 325 282,25
118	504 253,26	1 325 278,14
119	504 273,34	1 325 282,92
120	504 309,21	1 325 288,19
121	504 310,05	1 325 291,57
122	504 322,44	1 325 288,49
123	504 324,70	1 325 288,72
124	504 359,53	1 325 289,52
125	504 386,18	1 325 289,78
126	504 411,10	1 325 286,76
127	504 413,45	1 325 293,09
128	504 432,09	1 325 292,02
129	504 448,48	1 325 290,77
130	504 451,55	1 325 290,91
131	504 477,16	1 325 290,18
132	504 492,28	1 325 290,71
133	504 500,18	1 325 288,62
134	504 525,59	1 325 287,08
135	504 545,24	1 325 286,25
136	504 563,98	1 325 284,81
137	504 583,35	1 325 276,86
138	504 584,25	1 325 279,05
139	504 604,27	1 325 276,76
140	504 625,69	1 325 268,13
141	504 715,92	1 325 253,17
142	504 715,19	1 325 249,25
143	504 694,91	1 325 252,56
144	504 665,66	1 325 253,01
145	504 629,94	1 325 251,75
146	504 619,22	1 325 253,24
147	504 610,11	1 325 256,29
148	504 609,44	1 325 255,23
149	504 615,08	1 325 249,94
150	504 643,64	1 325 245,06
151	504 643,46	1 325 250,22
152	504 664,36	1 325 250,96
153	504 699,89	1 325 247,62

						81029-СПЗ-ДПТ-ПМТ1-ПЗ	Лист
Изм.	Кол.уч.	Лист	№ док.	Подпись	Дата		22

№ точки	X, м	Y, м
154	504 709,28	1 325 246,09
155	504 709,49	1 325 247,37
1	504 716,66	1 325 246,21
40:03:110401:100/чзу8		
1	504 554,22	1 325 348,95
2	504 554,27	1 325 350,64
3	504 553,76	1 325 350,96
4	504 527,85	1 325 351,85
5	504 493,77	1 325 352,95
6	504 479,34	1 325 353,27
7	504 470,83	1 325 355,40
8	504 316,30	1 325 361,28
9	504 242,06	1 325 331,61
10	504 217,79	1 325 321,96
11	504 222,29	1 325 314,61
12	504 235,76	1 325 317,71
13	504 245,89	1 325 327,08
14	504 257,57	1 325 334,47
15	504 258,96	1 325 334,95
16	504 279,23	1 325 342,71
17	504 301,74	1 325 351,31
18	504 308,39	1 325 350,96
19	504 311,78	1 325 354,17
20	504 321,56	1 325 354,49
21	504 336,74	1 325 354,99
22	504 349,49	1 325 355,40
23	504 375,36	1 325 354,42
24	504 393,67	1 325 353,72
25	504 405,14	1 325 353,34
26	504 420,13	1 325 352,85
27	504 466,34	1 325 351,57
28	504 475,44	1 325 351,36
29	504 479,45	1 325 351,27
30	504 482,45	1 325 351,20
31	504 489,59	1 325 351,04
32	504 497,40	1 325 350,86
33	504 502,59	1 325 350,71
34	504 509,37	1 325 350,48
35	504 519,38	1 325 350,14
36	504 529,77	1 325 349,78
37	504 540,71	1 325 349,41
1	504 554,22	1 325 348,95
40:03:110306:221/чзу1		
1	504 207,40	1 325 238,64
2	504 208,16	1 325 240,69
3	504 207,46	1 325 240,52
4	504 206,11	1 325 236,92
1	504 207,40	1 325 238,64
40:03:110306:221/чзу1		
1	504 197,04	1 325 224,70
2	504 194,98	1 325 237,54
3	504 193,03	1 325 237,07
4	504 195,31	1 325 222,86
5	504 196,67	1 325 224,20
1	504 197,04	1 325 224,70
40:03:000000:1736/чзу1		
1	504 198,90	1 325 213,15
2	504 197,46	1 325 222,10

						81029-СПЗ-ДПТ-ПМТ1-ПЗ	Лист
Изм.	Кол.уч.	Лист	№ док.	Подпись	Дата		23

№ точки	X, м	Y, м
3	504 195,71	1 325 220,36
4	504 197,13	1 325 211,53
1	504 198,90	1 325 213,15
40:03:000000:3У3		
40:03:000000:3У3(1)		
1	504 197,46	1 325 222,10
2	504 197,04	1 325 224,70
3	504 196,67	1 325 224,20
4	504 195,31	1 325 222,86
5	504 195,71	1 325 220,36
1	504 197,46	1 325 222,10
40:03:000000:3У3(2)		
1	504 200,20	1 325 205,03
2	504 198,90	1 325 213,15
3	504 197,13	1 325 211,53
4	504 198,42	1 325 203,51
1	504 200,20	1 325 205,03
40:03:000000:3У3(3)		
1	504 206,29	1 325 235,66
2	504 207,40	1 325 238,64
3	504 206,11	1 325 236,92
4	504 205,73	1 325 235,87
1	504 206,29	1 325 235,66
40:03:110305:3У1		
1	504 400,68	1 325 233,38
2	504 401,42	1 325 235,54
3	504 397,41	1 325 239,64
4	504 395,33	1 325 238,91
1	504 400,68	1 325 233,38
40:03:110305:14/чзУ1		
1	504 403,99	1 325 230,05
2	504 404,43	1 325 232,46
3	504 401,42	1 325 235,54
4	504 400,68	1 325 233,38
1	504 403,99	1 325 230,05
40:03:110305:21/чзУ1		
1	504 471,48	1 325 233,20
2	504 471,78	1 325 235,33
3	504 468,41	1 325 236,48
4	504 468,01	1 325 233,70
1	504 471,48	1 325 233,20
40:03:000000:3У4		
1	504 599,19	1 325 333,29
2	504 599,72	1 325 335,22
3	504 575,70	1 325 341,82
4	504 576,01	1 325 344,00
5	504 572,55	1 325 344,50
6	504 571,98	1 325 340,55
7	504 572,87	1 325 340,42
8	504 572,76	1 325 339,70
9	504 574,84	1 325 338,48
10	504 575,05	1 325 339,92
1	504 599,19	1 325 333,29

						81029-СПЗ-ДПТ-ПМТ1-ПЗ	Лист
Изм.	Кол.уч.	Лист	№ док.	Подпись	Дата		24

Каталог координат поворотных точек образуемых частей земельных участков, необходимых, для размещения временных зданий, строений и сооружений на период строительства, условный номер, характерные точки и их номера

№ точки	X, м	Y, м
40:03:112102:38/чзу2		
1	504 316,30	1 325 361,28
2	504 470,83	1 325 355,40
3	504 355,67	1 325 397,81
4	504 226,76	1 325 381,24
5	504 221,58	1 325 381,73
6	504 223,02	1 325 377,64
7	504 218,47	1 325 375,06
8	504 226,30	1 325 355,79
9	504 242,06	1 325 331,61
1	504 316,30	1 325 361,28
40:03:110401:100/чзу9		
1	504 277,61	1 325 305,70
2	504 279,23	1 325 342,71
3	504 258,96	1 325 334,95
4	504 257,57	1 325 334,47
5	504 245,89	1 325 327,08
6	504 235,76	1 325 317,71
7	504 222,29	1 325 314,61
8	504 231,58	1 325 299,45
9	504 232,13	1 325 297,62
1	504 277,61	1 325 305,70
10	504 248,57	1 325 307,13
11	504 257,62	1 325 318,21
12	504 247,74	1 325 326,28
13	504 238,69	1 325 315,20
10	504 248,57	1 325 307,13
40:03:110401:100/чзу10		
1	504 405,84	1 325 272,60
2	504 411,10	1 325 286,76
3	504 386,18	1 325 289,78
4	504 359,53	1 325 289,52
5	504 324,70	1 325 288,72
6	504 322,44	1 325 288,49
7	504 318,98	1 325 274,61
8	504 306,60	1 325 277,69
9	504 309,21	1 325 288,19
10	504 273,34	1 325 282,92
11	504 253,26	1 325 278,14
12	504 264,55	1 325 272,34
13	504 298,24	1 325 269,89
14	504 322,86	1 325 268,11
15	504 334,92	1 325 270,99
16	504 358,60	1 325 276,65
17	504 373,57	1 325 275,37
18	504 374,28	1 325 282,43
19	504 386,97	1 325 281,17
20	504 386,29	1 325 274,28
1	504 405,84	1 325 272,60

						81029-СПЗ-ДПТ-ПМТ1-ПЗ	Лист
Изм.	Кол.уч.	Лист	№ док.	Подпись	Дата		25

Каталог координат границ территории, в отношении которой осуществляется подготовка проекта межевания территории характерные точки и их номера

№ точки	X, м	Y, м
1	504093,90	1325792,53
2	504038,08	1325775,66
3	504109,00	1325582,41
4	504107,61	1325582,13
5	504116,04	1325540,73
6	504113,63	1325540,18
7	504168,80	1325387,28
8	504002,12	1325344,11
9	504048,58	1325245,87
10	504010,78	1325208,40
11	504035,11	1325140,20
12	504143,88	1325173,33
13	504134,59	1325148,91
14	504151,57	1325112,85
15	504185,11	1325188,89
16	504190,58	1325191,90
17	504199,77	1325198,08
18	504206,47	1325203,83
19	504213,37	1325210,85
20	504218,71	1325217,61
21	504225,25	1325227,92
22	504226,89	1325231,55
23	504229,74	1325230,88
24	504230,25	1325228,59
25	504259,47	1325219,18
26	504265,62	1325239,03
27	504270,22	1325246,90
28	504288,49	1325246,71
29	504312,71	1325240,97
30	504313,15	1325243,63
31	504362,60	1325229,23
32	504377,87	1325229,77
33	504399,16	1325207,76
34	504408,02	1325225,02
35	504410,10	1325236,70
36	504451,57	1325231,98
37	504451,90	1325233,02
38	504466,97	1325231,68
39	504475,72	1325228,70
40	504472,93	1325216,02
41	504490,33	1325211,63
42	504493,07	1325224,04
43	504493,71	1325223,89
44	504499,15	1325222,82
45	504505,05	1325222,02
46	504510,78	1325221,58
47	504516,51	1325221,43
48	504521,03	1325221,51
49	504555,86	1325218,26
50	504558,50	1325225,13
51	504584,61	1325222,89
52	504634,15	1325218,39

						81029-СПЗ-ДПТ-ПМТ1-ПЗ	Лист
Изм.	Кол.уч.	Лист	№ док.	Подпись	Дата		26

№ точки	X, м	Y, м
53	504647,84	1325217,44
54	504663,60	1325210,55
55	504678,56	1325204,00
56	504715,15	1325178,36
57	504725,52	1325207,13
58	504710,80	1325218,34
59	504702,60	1325223,21
60	504686,09	1325243,67
61	504716,45	1325239,86
62	504720,11	1325259,57
63	504660,38	1325269,48
64	504661,14	1325277,83
65	504638,97	1325279,85
66	504596,86	1325286,85
67	504586,82	1325290,21
68	504573,02	1325292,38
69	504579,16	1325333,60
70	504602,69	1325327,14
71	504605,87	1325338,71
72	504581,28	1325345,47
73	504581,68	1325348,24
74	504568,31	1325350,17
75	504554,45	1325355,94
76	504480,01	1325358,26
77	504356,25	1325402,93
78	504226,68	1325386,27
79	504218,27	1325406,18
80	504206,13	1325437,09
81	504202,64	1325461,81
82	504165,79	1325566,30
83	504171,10	1325572,72
84	504161,89	1325609,68
85	504149,77	1325604,17
1	504093,90	1325792,53

						81029-СПЗ-ДПТ-ПМТ1-ПЗ	Лист
Изм.	Кол.уч.	Лист	№ док.	Подпись	Дата		27

Приложения

Инв. № подл.	Подп. и дата	Взам. инв. №

МИНИСТЕРСТВО
ДОРОЖНОГО ХОЗЯЙСТВА
КАЛУЖСКОЙ ОБЛАСТИ
ГОСУДАРСТВЕННОЕ
КАЗЕННОЕ УЧРЕЖДЕНИЕ
КАЛУЖСКОЙ ОБЛАСТИ
«КАЛУГАДОРЗАКАЗЧИК»

П Р И К А З

« 11 » 09 _____ 2020 г.

№ 184

г.Калуга

**О принятии решения о
разработке документации
по планировке территории**

В соответствии со статьями 41, 45 Градостроительного кодекса Российской Федерации и в целях реализации постановления Правительства калужской области от 04.12.2013 № 652 «Об утверждении государственной программы Калужской области» (в ред. Постановлений Правительства Калужской области от 18.12.2013 №704, от 01.04.2014 №217, от 14.08.2014 №477, от 11.12.2018 №735, от 27.04.2015 №228, от 01.10.2015 №552, от 30.11.2015 №666, от 26.02.2016 №123, от 31.05.2016 №314, от 23.06.2016 №350, от 27.12.2016 №690, от 10.03.2017 №104, от 11.05.2017 №270, от 07.07.2017 №394, от 06.10.2017 №565, от 12.12.2017 №733, от 28.12.2018 №803, от 21.02.2018 №111, от 03.2018 №186, от 24.04.2018 №254, от 11.07.2018 №417, от 11.09.2018 №547, от 15.10.2018 №630, от 04.12.2018 №736, от 25.12.2018 №802, от 06.02.2019 №68, от 18.07.2019 №451, от 12.09.2019 №573, от 12.02.2020 № 34, от 28.02.2020 № 47, от 12.03.2020 № 59, от 28.04.2020 № 90, от 06.05.2020 № 92, от 26.05.2020 № 110, от 02.06.2020 № 111, от 09.06.2020 № 115, от 14.07.2020 № 136, от 27.07.2020 №145).

ПРИКАЗЫВАЮ:

1. Принять решение о подготовке документации по планировке территории по объекту «Реконструкция автомобильной дороги А-108 «Московское большое кольцо» - Балабаново М-3 «Украина» в Боровском районе на участке с км 4+785 по км 5+485».

2. Начальнику технического отдела (Кудряшову А.А.):

- обеспечить подготовку документации по планировке территории в соответствии со статьей 45 Градостроительного кодекса Российской Федерации и Федеральным законом «О контрактной системе в сфере закупок товаров, работ, услуг для обеспечения государственных и муниципальных нужд» объектов указанных в пункте 1 настоящего приказа;

3. Ведущему инженеру группы земельных и имущественных отношений технического отдела (М.С. Реут).


- осуществить проверку, подготовленной и согласованной на основании настоящего приказа документации по планировке территории в течении

2

пятнадцати дней со дня получения документации и в случае ее соответствия требованиям, указанным в части 10 статьи 45 Градостроительного кодекса Российской Федерации направить на утверждение в Управление архитектуры и градостроительства Калужской области;

4. Контроль за исполнением настоящего приказа возложить главного инженера ГКУ Калужской области «Калугадорзаказчик»- В.Н.Кабердина.

Заместитель начальника

A handwritten signature in blue ink, consisting of several loops and flourishes, positioned between the text 'Заместитель начальника' and 'К.А. Булычев'.

К.А. Булычев