

Общество с ограниченной ответственностью

«ДИМЕТРА»

Юридический адрес: Россия, 214004 г.Смоленск, городок Коминтерна д. 16, кв. 38,
фактический адрес: Россия, 214000 г.Смоленск, проспект Гагарина д. 7, 2 этаж, офис
№ 21, Тел./Факс: 32-89-02; Тел.: 32-89-15; ИНН/КПП 6730073690/673001001

Заказчик:

ООО «Дормостконсалт»

**Проект планировки территории и
Проект межевания в составе Проекта планировки
Территории линейного объекта
«Реконструкция мостового перехода через
р.Межиха на автомобильной дороге «Боровск –
Федорино – «Верея – Медынь» - Медовники –
Серединское – Коростелево в Боровском районе, д.
Серединское»**

г.Смоленск
2021г.

**Общество с ограниченной ответственностью
«ДИМЕТРА»**

Юридический адрес: Россия, 214004 г.Смоленск, городок Коминтерна д. 16, кв. 38,
фактический адрес: Россия, 214000 г.Смоленск, проспект Гагарина д. 7, 2 этаж, офис
№ 21, Тел./Факс: 32-89-02; Тел.: 32-89-15; ИНН/КПП 6730073690/673001001

Заказчик:
ООО «Дормостконсалт»

**Проект планировки территории и
Проект межевания в составе Проекта планировки
Территории линейного объекта
«Реконструкция мостового перехода через
р.Межиха на автомобильной дороге «Боровск –
Федорино – «Верея – Медынь» - Медовники –
Серединское – Коростелево в Боровском районе, д.
Серединское»**

**Проект межевания территории
Материалы по обоснованию проекта межевания
территории**

Генеральный директор ООО «ДИМЕТРА»



Буря В.С.

Кадастровый инженер

Вегер

Вегеро О.В.

г.Смоленск
2021г.

**Проект планировки и проект межевания территории для
строительства линейного объекта
СОСТАВ ПРОЕКТА:**

1. Проект планировки территории. Основная часть

1.1. Текстовые материалы

1.2. Графическая часть

№№п/п	Наименование	Лист	Масштаб
1.	Чертеж красных линий	1	1:1000
2.	Чертеж границ зон планируемого размещения линейного объекта	1	1:1000

2. Материалы по обоснованию проекта планировки территории

2.1. Текстовые материалы

2.2. Графические материалы

№№п/п	Наименование	Лист	Масштаб
1.	Схема расположения элемента планировочной структуры на схеме территориального планирования	1	1:5000
2.	Схема границ территорий объектов культурного наследия	1	1:5000
3.	Схема использования территории в период подготовки проекта планировки территории	1	1:1000
4.	Схема границ зон с особыми условиями использования территории	1	1:1000

3. Основная часть проекта межевания территории.

3.1. Текстовые материалы

3.2. Графические материалы

№№п/п	Наименование	Лист	Масштаб
1.	Чертеж межевания территории	1	1:1000

4. Материалы по обоснованию проекта межевания территории.

4.1. Графические материалы

№№п/п	Наименование	Лист	Масштаб
1.	Чертеж межевания территории	1	1:1000

**Материалы по обоснованию проекта
межевания территории.**

Технические решения, принятые в проекте, соответствуют требованиям экологических, санитарно-гигиенических, противопожарных и других норм, правил, государственных стандартов, действующих на дату выпуска, и обеспечивают безопасную для жизни и здоровья людей эксплуатацию объекта.








ГАП _____

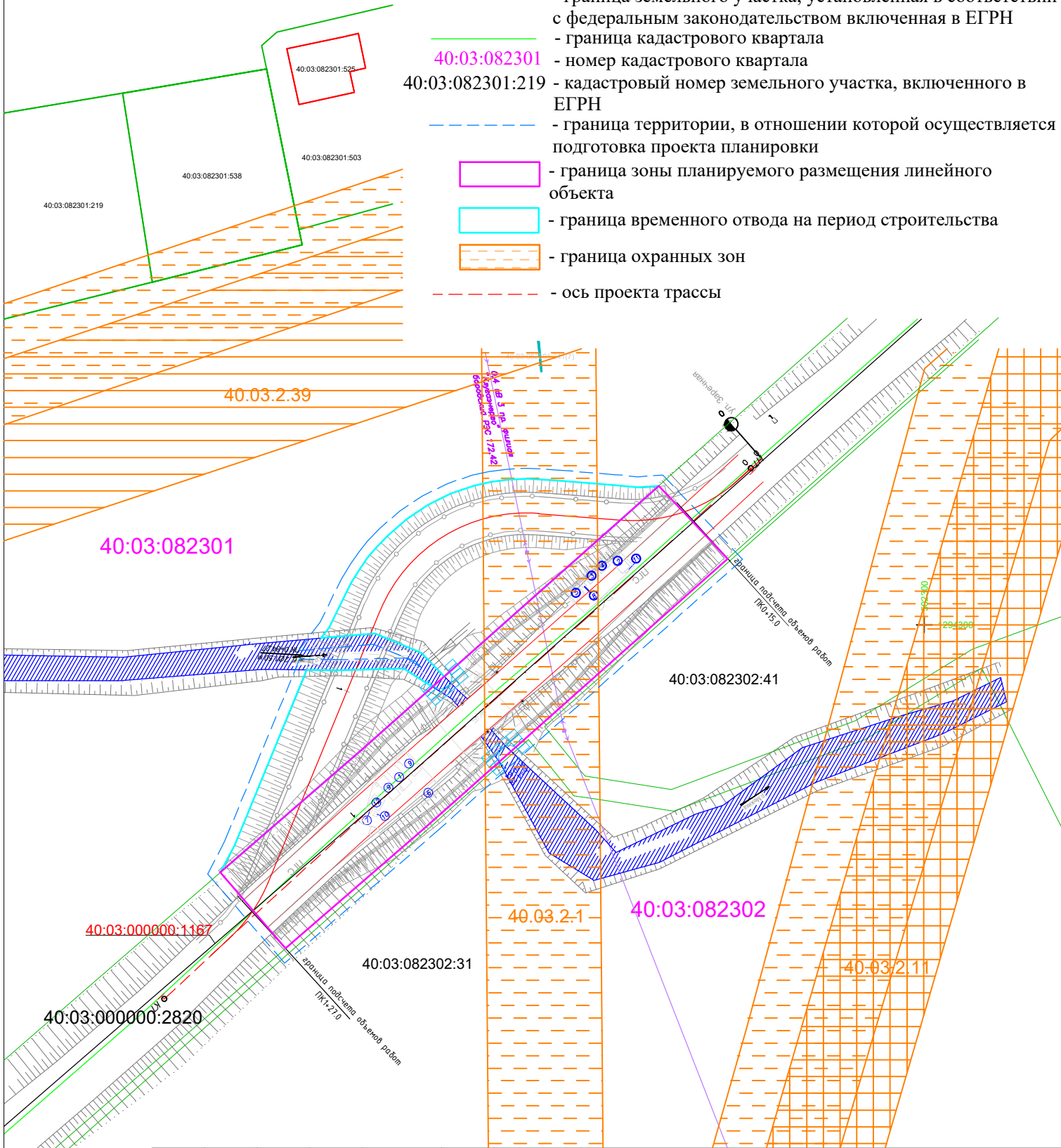




Жарова И.Ю.

Масштаб 1:1000

Условные обозначения:

-  - граница земельного участка, установленная в соответствии с федеральным законодательством включенная в ЕГРН
-  - граница кадастрового квартала
- 40:03:082301 - номер кадастрового квартала
- 40:03:082301:219 - кадастровый номер земельного участка, включенного в ЕГРН
-  - граница территории, в отношении которой осуществляется подготовка проекта планировки
-  - граница зоны планируемого размещения линейного объекта
-  - граница временного отвода на период строительства
-  - граница охранных зон
-  - ось проекта трассы



					1015/2020-ПСД-ППТ			
					Реконструкция мостового перехода через р.Межиха на автомобильной дороге "Боровск - Федорино - "Верейя - Медынь" - Медовники - Серединское - Коростелево в Боровском районе, д.Серединское			
Изм.	Кол.уч	Лист N док.	Подпись	Дата	Проект межевания территории. Материалы по обоснованию	Стадия	Лист	Листов
Руководит	Буря			2021		П		1
Исполнитель	Строкинова			2021	Чертеж межевания территории	ООО "ДИМЕТРА"		