

**Общество с ограниченной ответственностью  
«ДИМЕТРА»**

**Юридический адрес: Россия, 214004 г.Смоленск, городок Коминтерна д. 16, кв. 38,  
фактический адрес: Россия, 214000 г.Смоленск, проспект Гагарина д. 7, 2 этаж, офис  
№ 21, Тел./Факс: 32-89-02; Тел.: 32-89-15; ИНН/КПП 6730073690/673001001**

*Заказчик:  
ООО «Дормостконсалт»*

**Проект планировки территории и  
Проект межевания в составе Проекта планировки  
Территории линейного объекта  
«Реконструкция мостового перехода через р.  
Истерьма на автомобильной дороге «Ермолино –  
Боровск - Верея» - Рябушки в Боровском районе,  
мкр. Роща»**

г.Смоленск  
2021г.

**Общество с ограниченной ответственностью  
«ДИМЕТРА»**

Юридический адрес: Россия, 214004 г.Смоленск, городок Коминтерна д. 16, кв. 38,  
фактический адрес: Россия, 214000 г.Смоленск, проспект Гагарина д. 7, 2 этаж, офис  
№ 21, Тел./Факс: 32-89-02; Тел.: 32-89-15; ИНН/КПП 6730073690/673001001

Заказчик:  
ООО «Дормостконсалт»

**Проект планировки территории и  
Проект межевания в составе Проекта планировки  
Территории линейного объекта  
«Реконструкция мостового перехода через р.  
Истерьма на автомобильной дороге «Ермолино –  
Боровск - Веря» - Рябушки в Боровском районе,  
мкр. Роца»**

**Проект межевания территории  
Материалы по обоснованию проекта межевания  
территории**

Генеральный директор ООО «ДИМЕТРА»

Кадастровый инженер



Буря В.С.

Вегеро О.В.

г.Смоленск  
2021г.

**Проект планировки и проект межевания территории линейного объекта**  
**СОСТАВ ПРОЕКТА:**

**1. Проект планировки территории. Основная часть**

1.1. Текстовые материалы

1.2. Графическая часть

№№п/п	Наименование	Лист	Масштаб
1.	Чертеж красных линий	1	1:1000
2.	Чертеж границ зон планируемого размещения линейного объекта	1	1:1000

**2. Материалы по обоснованию проекта планировки территории**

2.1. Текстовые материалы

2.2. Графические материалы

№№п/п	Наименование	Лист	Масштаб
1.	Схема расположения элемента планировочной структуры на схеме территориального планирования	1	1:5000
2.	Схема границ территорий объектов культурного наследия	1	1:5000
3.	Схема использования территории в период подготовки проекта планировки территории	1	1:1000
4.	Схема границ зон с особыми условиями использования территории	1	1:1000
5.	Продольный профиль	1	

**3. Основная часть проекта межевания территории.**

3.1. Текстовые материалы

3.2. Графические материалы

№№п/п	Наименование	Лист	Масштаб
1.	Чертеж межевания территории	1	1:1000

**4. Материалы по обоснованию проекта межевания территории.**

4.1. Графические материалы

№№п/п	Наименование	Лист	Масштаб
1.	Чертеж межевания территории	1	1:1000

**Материалы по обоснованию проекта  
межевания территории.**










**Технические решения, принятые в проекте, соответствуют требованиям экологических, санитарно-гигиенических, противопожарных и других норм, правил, государственных стандартов, действующих на дату выпуска, и обеспечивают безопасную для жизни и здоровья людей эксплуатацию объекта.**

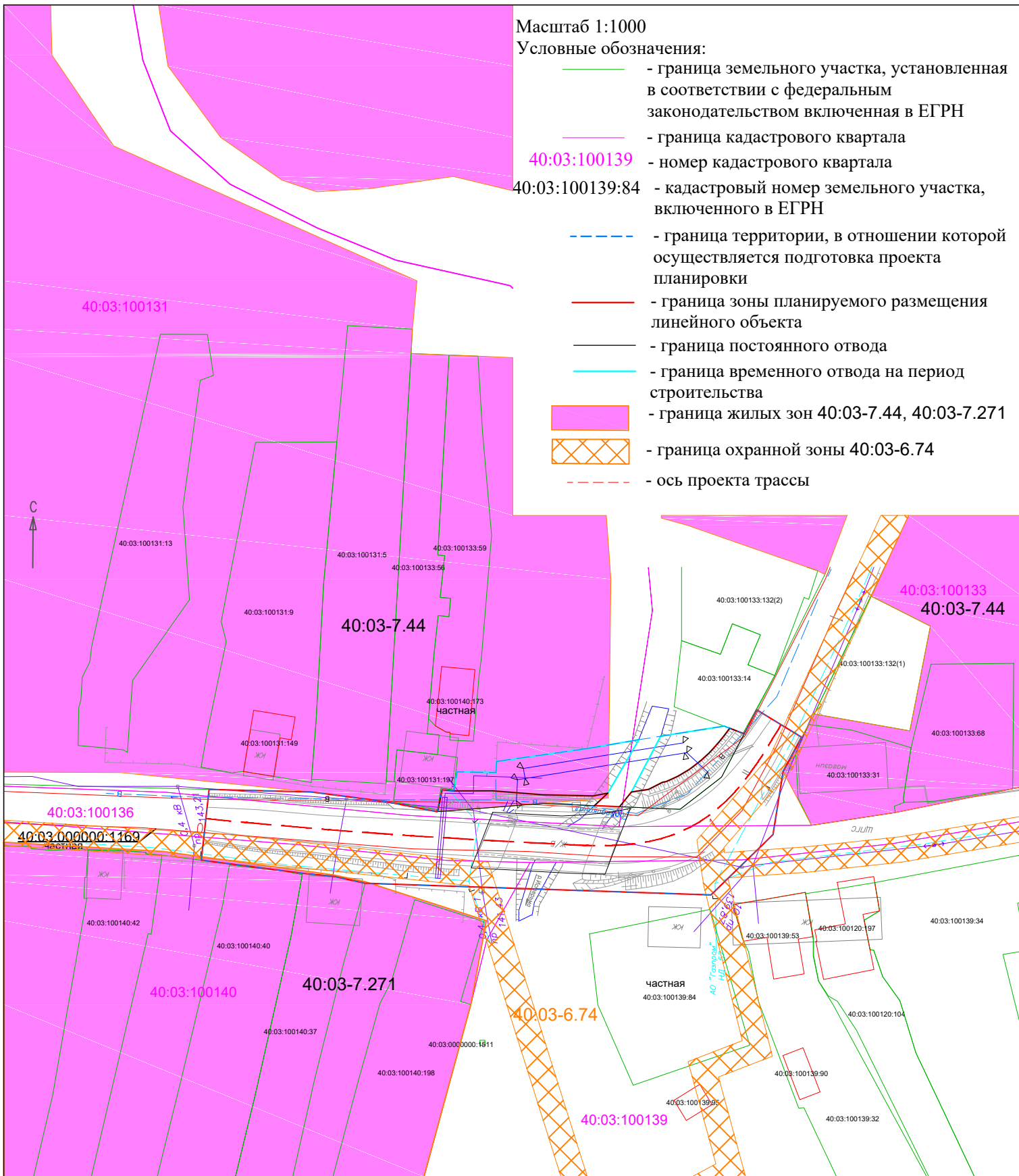
ГАП \_\_\_\_\_  Жарова И.Ю.



Масштаб 1:1000



Условные обозначения:

-  - граница земельного участка, установленная в соответствии с федеральным законодательством включенная в ЕГРН
-  - граница кадастрового квартала
- 40:03:100139** - номер кадастрового квартала
- 40:03:100139:84** - кадастровый номер земельного участка, включенного в ЕГРН
-  - граница территории, в отношении которой осуществляется подготовка проекта планировки
-  - граница зоны планируемого размещения линейного объекта
-  - граница постоянного отвода
-  - граница временного отвода на период строительства
-  - граница жилых зон 40:03-7.44, 40:03-7.271
-  - граница охранной зоны 40:03-6.74
-  - ось проекта трассы



991/2020-ПСД-ППТ

Реконструкция мостового перехода через р.Истерьма на автомобильной дороге "Ермолино - Боровск - Веряя" - Рябушки в Боровском районе, мкр.Роша

Изм.	Кол.уч	Лист N док.	Подпись	Дата
Руководит	Буря			2021
Исполнитель	Строкинова			2021

Проект межевания территории.  
Материалы по обоснованию.

Стадия	Лист	Листов
П		1

Схема границ зон с особыми условиями использования территории

ООО "ДИМЕТРА"